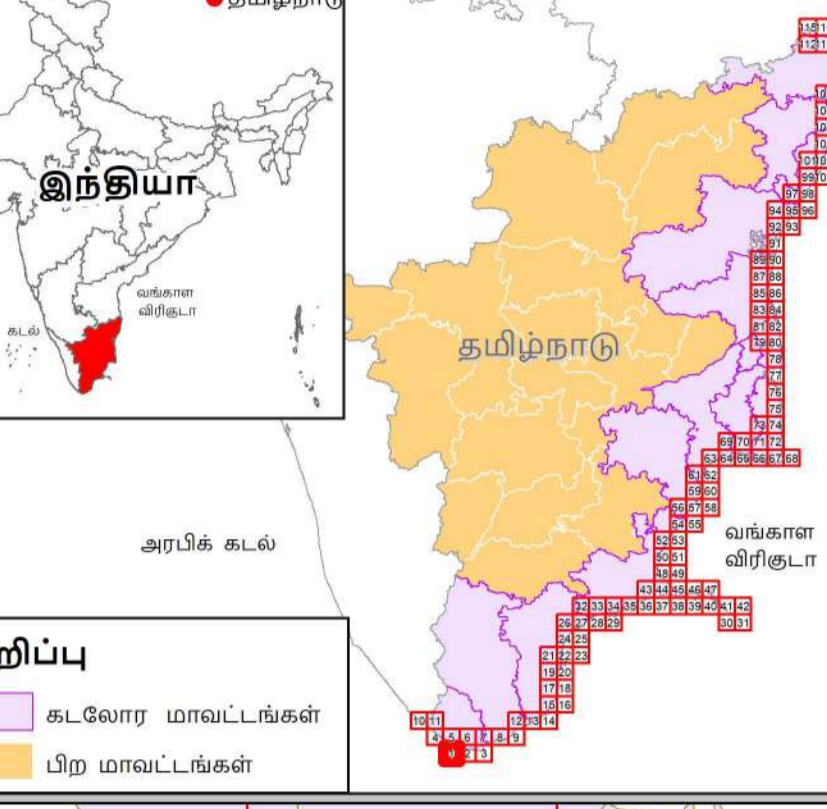
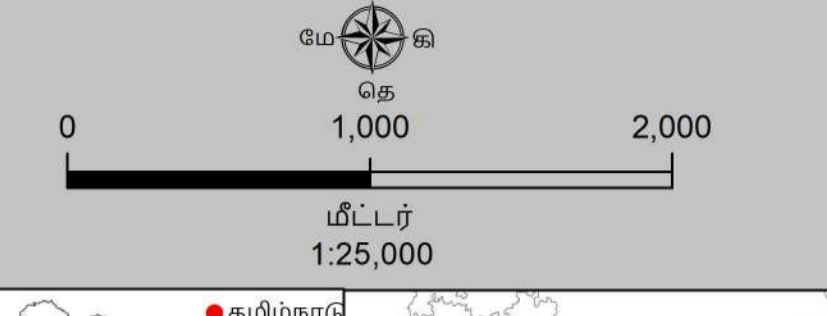


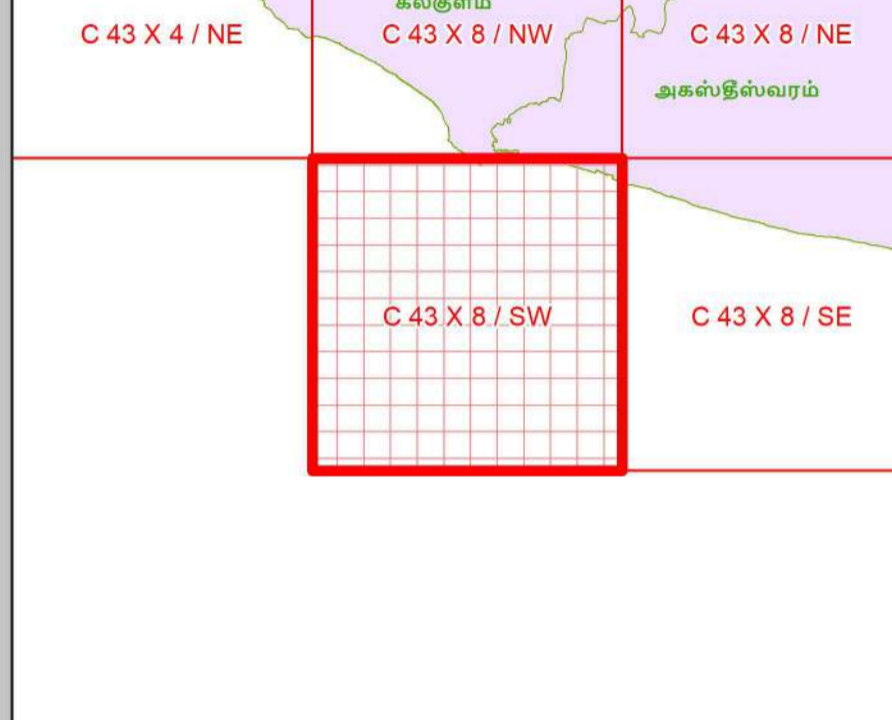
தமிழ்நாடு கடற்கரை மண்டல மேலாண்மை வரைவுத்திட்டம்
கன்னியாகுமரி மாவட்டம்

நிலவரைபட எண்: C 43 X 8 / SW
பதிப்பு: ஜூன், 2023 கோட்டுச்சட்டம் :- UTM தரவு :- WGS 1984 வரைபட எண்: த.நா 1



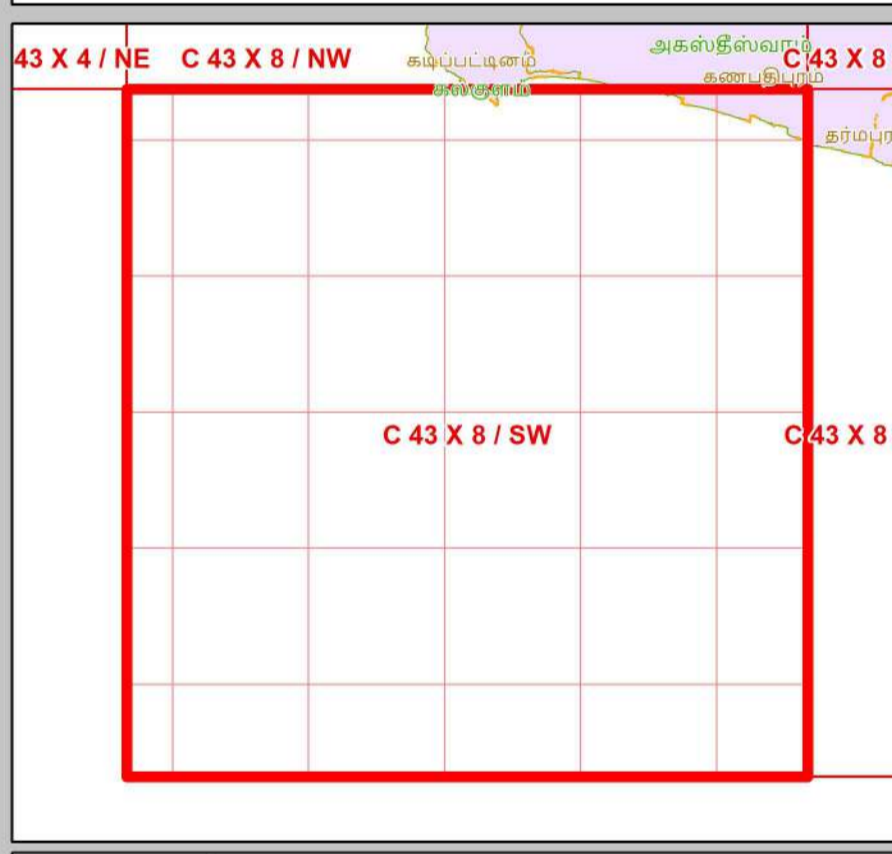
குறிப்பு

- கவங்கரை விளக்கம்
- மீன்பிடி படகுகள் இறங்குதளம்
- பெரிய மீன்பிடித் துறைமுகம்
- மீன்பிடித் துறைமுகம்
- உலங்குறி தளம்
- நவவாழ்வு மையம் / மருத்துவமனை
- பல்நோக்கு புயல் எச்சரிக்கை மற்றும் பாதுகாப்பு மையம்
- கல்வி நிறுவனம்
- சாலை
- இருப்புப்பாதை
- கடற்கரை சுவர்
- உயரவைக்க கோடு
- தாழ்வலைக் கோடு
- துறைமுக எல்லை
- மீன் உலர்த்துதல் (அ) படகு நிறுத்தும் பகுதி
- மீனவர் குடியிருப்பு
- மீனவர் வசிக்கும் பகுதிகள்
- நீர்த்தடுப்பு / படகுத்துறை / கடல்அரிப்பு தடுப்பான்
- நில அளவை புல எண்
- கிராம எல்லை
- நகராட்சி எல்லை
- வட்ட எல்லை
- மாவட்ட எல்லை



கடலோர ஒழுங்குமுறை மண்டலக்கோடு மற்றும் எல்லை

- இடர் கோடு
- நீலக்கார: உயரவைக்கோட்டிலிருந்து 20 மீ தொலைவு
- உயரவைக்கோட்டிலிருந்து 50 மீ தொலைவு - கடல்மீது தடைசெய்யப்பட்டபகுதி
- உயரவைக்கோட்டிலிருந்து 200 மீ தொலைவு - கடல்மீது தடைசெய்யப்பட்டபகுதி
- மிக இடங்கூட்டப்படக் கூடிய மற்றும் கடற்கரை பகுதிகள்
- கடலோர ஒழுங்குமுறை மண்டல எல்லைக்கு அப்பால் உள்ள மண்டலமேடு
- கடலோர ஒழுங்குமுறை மண்டல எல்லை 100 மீ தொலைவு வரையில் இடந்த 50 மீ தொலைவு அல்லாதபகுதி தீர் நிலைகாட்டுகிறது 50 மீ அல்லாத பகுதி குறைந்த அளவில் இடம் ஏதாவதும் மற்றும் அமைப்பைக் காட்டுகிறது 50 மீ தொலைவு



கடலோர ஒழுங்குமுறை மண்டல வகைகள்

கடலோர ஒழுங்குமுறை மண்டலம் - I

- கடலோர ஒழுங்குமுறை மண்டலம் - I (அ)
- கடலோர ஒழுங்குமுறை மண்டலம் - I (ஆ)
- அளவைத்திட்டம் காட்டுகின்ற அபிவிருத்திக்கு 50 மீ தொலைவு - கடலோர ஒழுங்குமுறை மண்டலம் - I (அ)

கடலோர ஒழுங்குமுறை மண்டலம் - II

- கடலோர ஒழுங்குமுறை மண்டலம் - II

கடலோர ஒழுங்குமுறை மண்டலம் - III

- கடல்மீது தடைசெய்யப்பட்டபகுதி
- உயரவைக்கோட்டிலிருந்து 50 மீ முதல் 500 மீ தொலைவுள்ள பகுதி - கடலோர ஒழுங்குமுறை மண்டலம் III (அ)
- உயரவைக்கோட்டிலிருந்து 200 மீ முதல் 500 மீ தொலைவுள்ள பகுதி - கடலோர ஒழுங்குமுறை மண்டலம் III (ஆ)

கடலோர ஒழுங்குமுறை மண்டலம் - IV

- கடலோர ஒழுங்குமுறை மண்டலம் - IV (அ)
- 12 கடல் மையல் வரை கடலீர்ப் பகுதி
- கடலோர ஒழுங்குமுறை மண்டலம் - IV (ஆ)

தரவு ஆதாரம்

I) தேசிய கடலோர நிலைத்திட்ட மேலாண்மை மையம்

- 1) உயரவைக்கோடு, தாழ்வலைக்கோடு 2) மிக இடங்கூட்டப்படக் கூடிய மற்றும் கடற்கரை பகுதிகள் 3) கடலோர ஒழுங்குமுறை மண்டலம் - I (அ)
- 4) உள்கடல்மையல் வரதிகள்
- 5) கடலோர விளக்கம் சாலை, கடற்கரை சுவர், நீர்த்தடுப்பு / படகுத்துறை / கடல் அரிப்பு தடுப்பான்

II) இந்திய நில அளவைத் துறை

- 1) இடர் கோடு

III) சுற்றுச்சூழல் மற்றும் காலநிலைமாற்றத்துறை

- 1) தீர்மான எல்லைகள்
- 2) உள்கடல்மையல் வரதிகள் நவவாழ்வு மையம் / மருத்துவமனை உலங்குறி தளம், பல்நோக்கு புயல் எச்சரிக்கை மற்றும் பாதுகாப்பு மையம், கல்வி நிறுவனம், மீன்பிடி படகுகள் இறங்குதளம், பெரிய மீன்பிடித் துறைமுகம்,
- 3) மீன் உலர்த்துதல் (அ) படகு நிறுத்தும் பகுதி
- 4) மீனவர் குடியிருப்பு 5) மீனவர் வசிக்கும் பகுதி
- 6) துறைமுக எல்லை முத்தியை

குறிப்பு

- 1) கடலோர ஒழுங்குமுறை மண்டலம் வரையறுக்கப்பட்டுள்ள வரைபடத்தில் வகைப்படுத்தப்பட்டுள்ள கடலோர மண்டல மேலாண்மை திட்ட வரைபடம் கடலோர நிலைத்திட்ட வரைபடத்தை சேர்த்து பார்க்கப்படும் வகையில்.
- 2) 50 மீ தொலைவு அல்லாதபகுதி காட்டுகின்ற அளவுகோலை மீறாதபகுதிகளில் காலநிலை மாற்ற அமைச்சகம் அலுவலகத்தில் தரவேண்டிய தரவுகளை உயர்நிலை அமைச்சகம் உடனடி முறையில் கவனிக்கும் பொறுப்பை வகிக்கப்படுகிறது.
- 3) தரவுகள்: உயரவைக்கோட்டிலிருந்து இடந்த 20 மீ தொலைவுள்ள பகுதி குறிப்பிட்ட இடங்களில் ஒழுங்குமுறை தீர் நிலைகாட்டுகிறது 50 மீ தொலைவுள்ள பகுதி குறைந்த அளவில் இடம் ஏதாவதும் மற்றும் அமைப்பைக் காட்டுகிறது 50 மீ தொலைவு அல்லாதபகுதி தீர் நிலைகாட்டுகிறது 50 மீ தொலைவு அல்லாதபகுதி குறைந்த அளவில் இடம் ஏதாவதும் மற்றும் அமைப்பைக் காட்டுகிறது 50 மீ தொலைவு

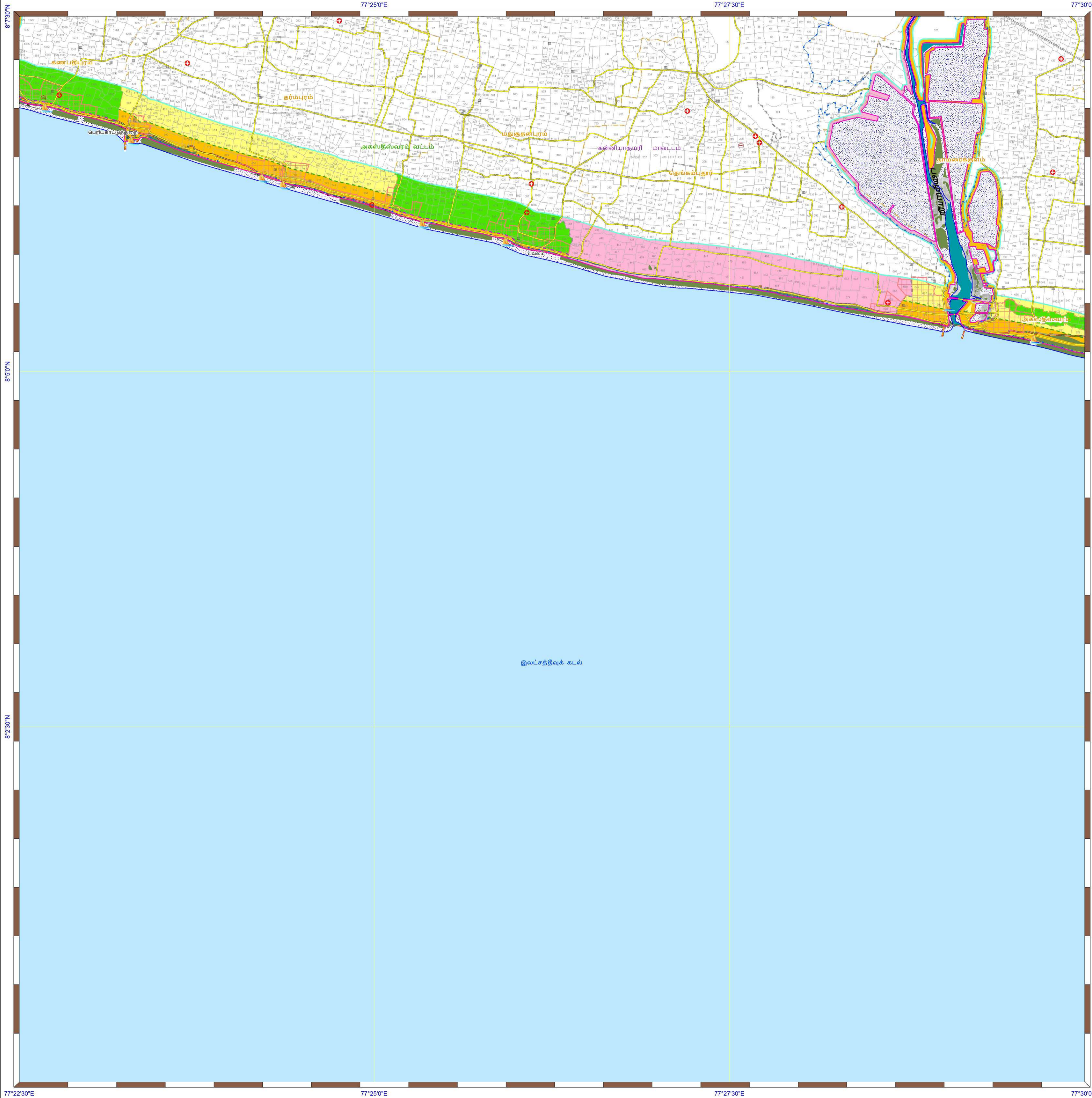
புதுப்பிக்கப்பட்டது 2019-2022

கடலோர ஒழுங்குமுறை மண்டல அறிவிப்பு 2019 -ன் படி தயாரிக்கப்பட்டது

தயாரித்தது

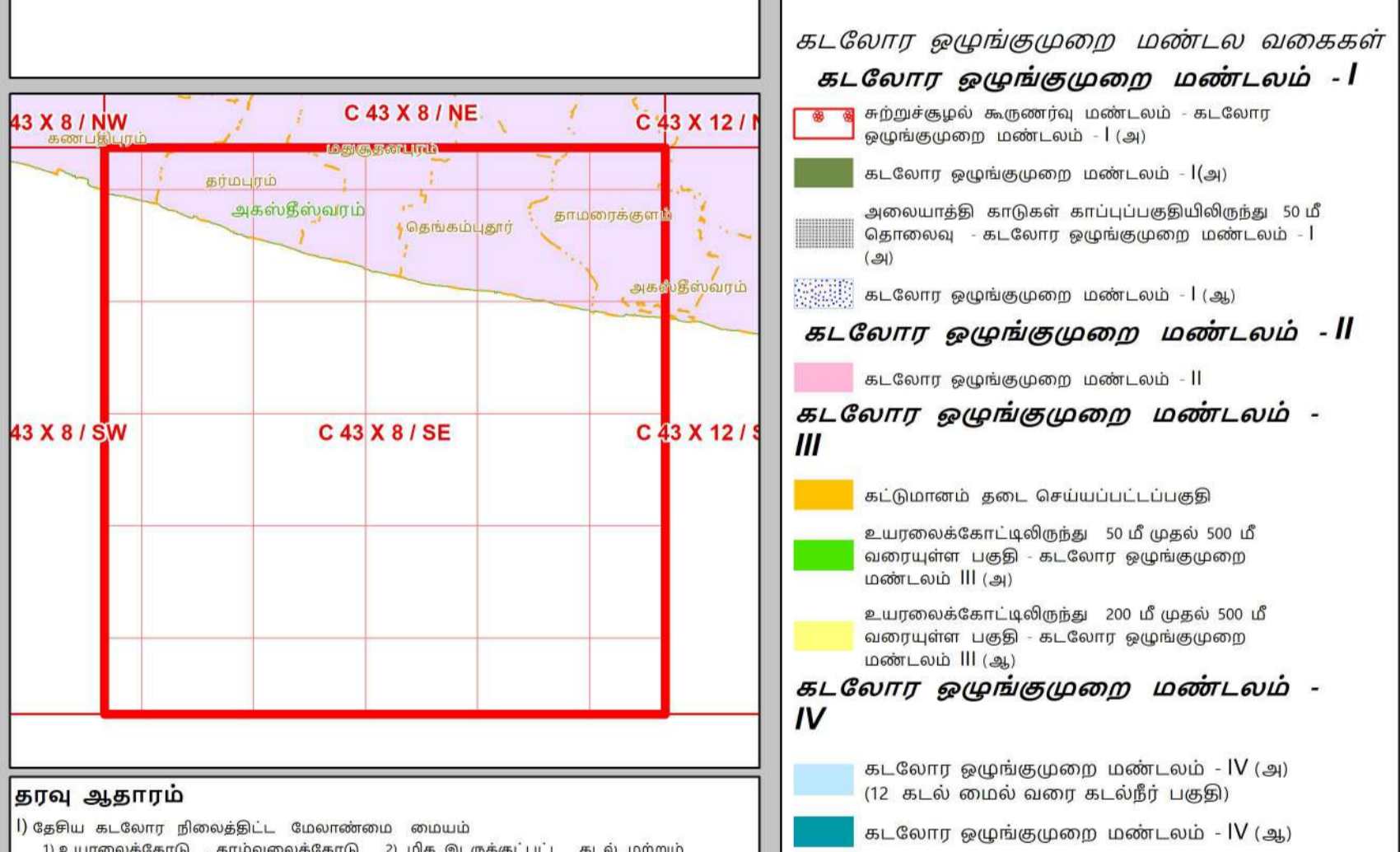
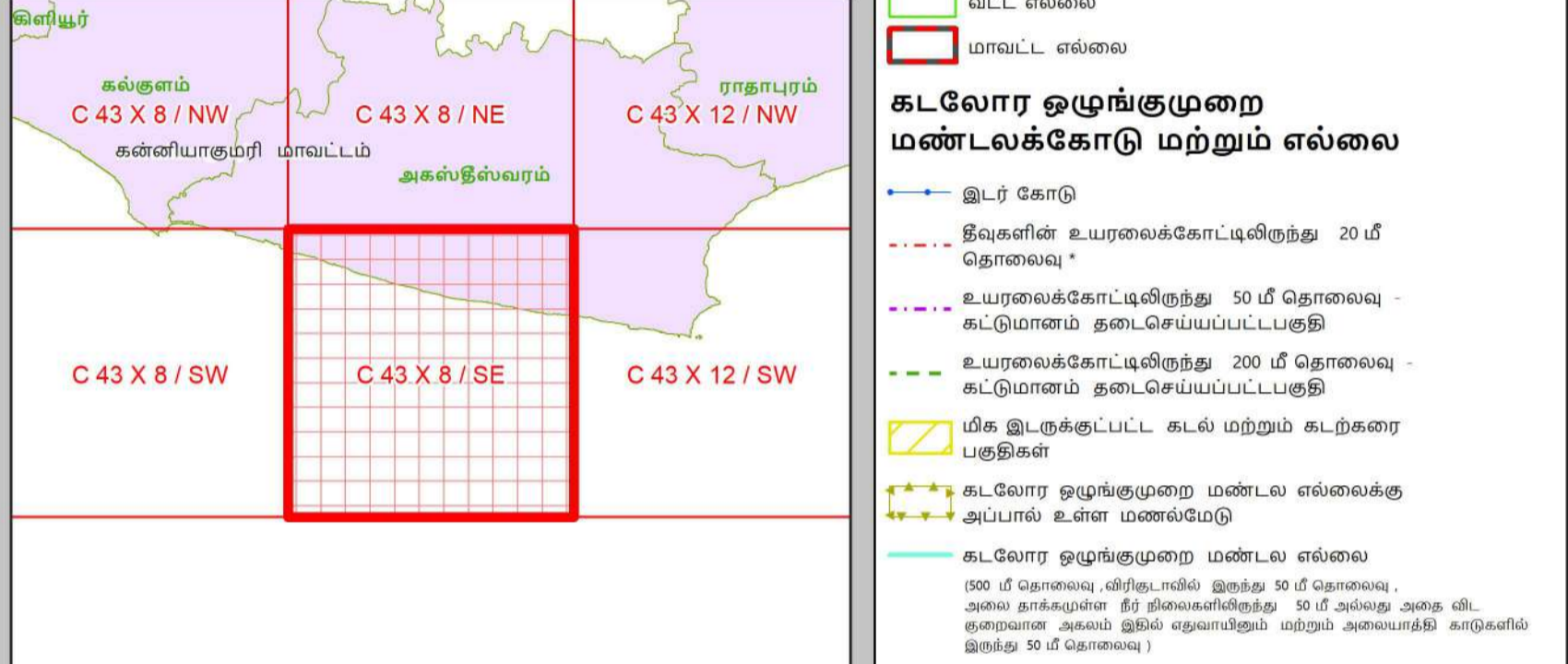
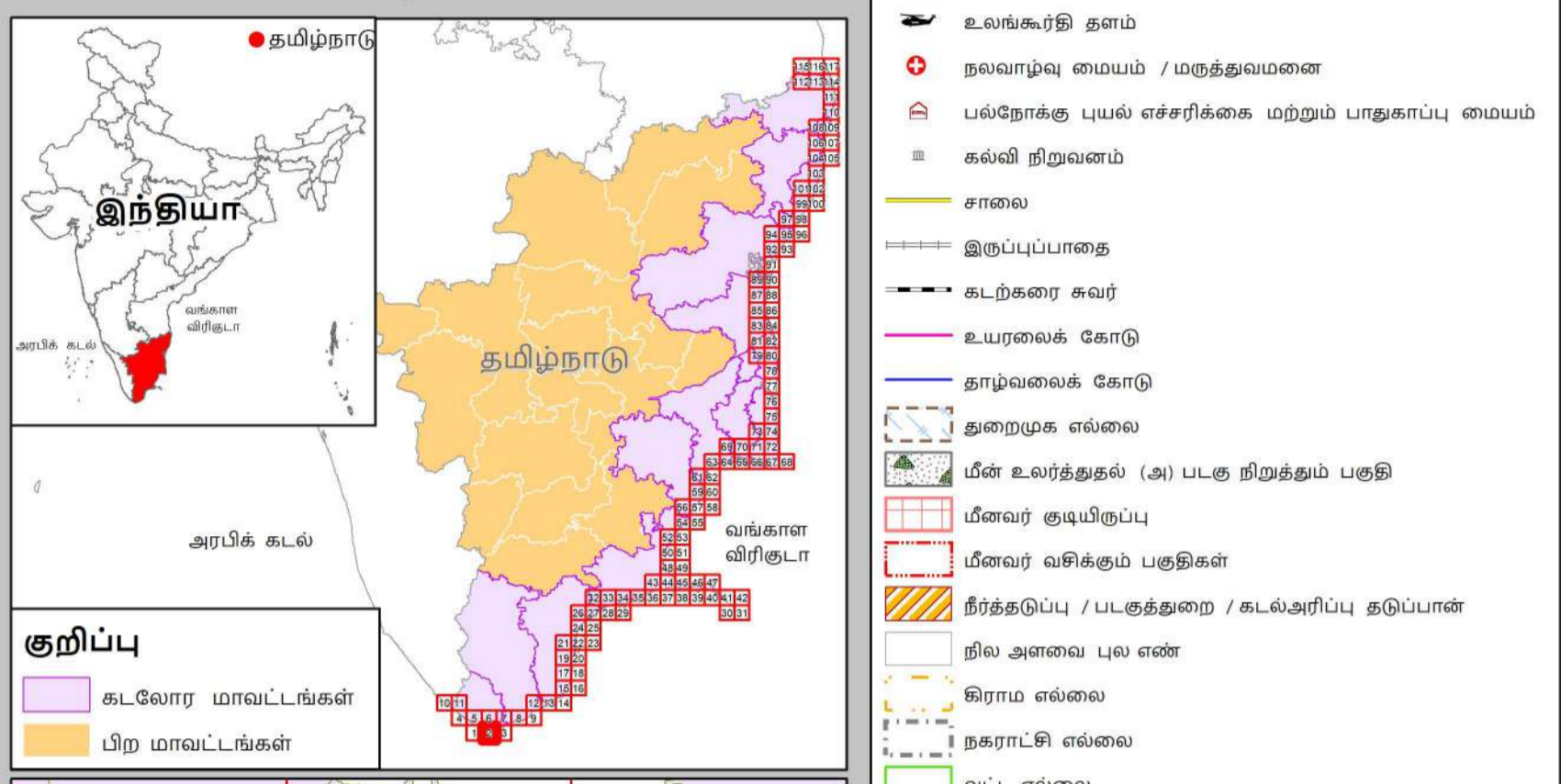
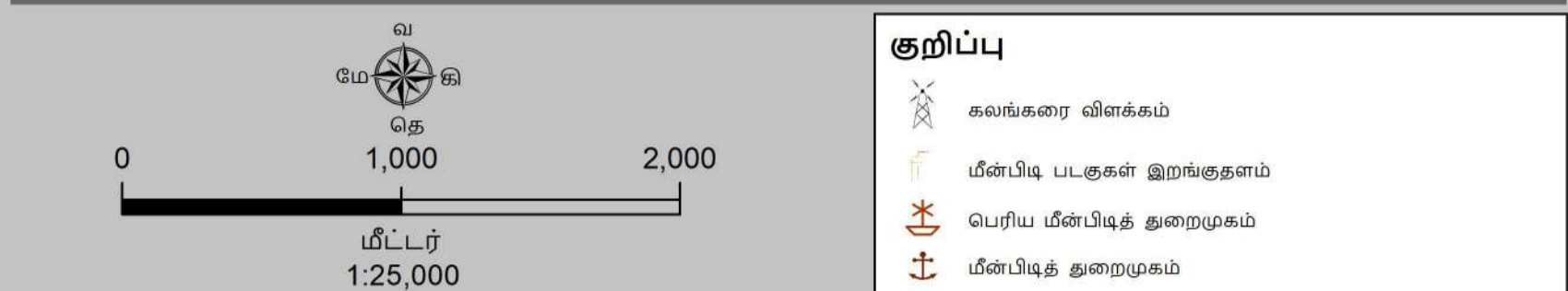
தேசிய கடலோர நிலைத்திட்ட மேலாண்மை மையம்
(சுற்றுச்சூழல், வனம் மற்றும் காலநிலைமாற்ற அமைச்சகம்)
சென்னை - 600 025

சுற்றுச்சூழல் மற்றும் காலநிலைமாற்றத்துறை
தமிழ்நாடு அரசு



தமிழ்நாடு கடற்கரை மண்டல மேலாண்மை வரைவுத்திட்டம்
கன்னியாகுமரி மாவட்டம்

நிலவரைபட எண்: C 43 X 8 / SE
பதிப்பு: ஜூன், 2023 கோட்டுச்சட்டம் :- UTM தரவு :- WGS 1984 வரைபட எண்: த.நா 2

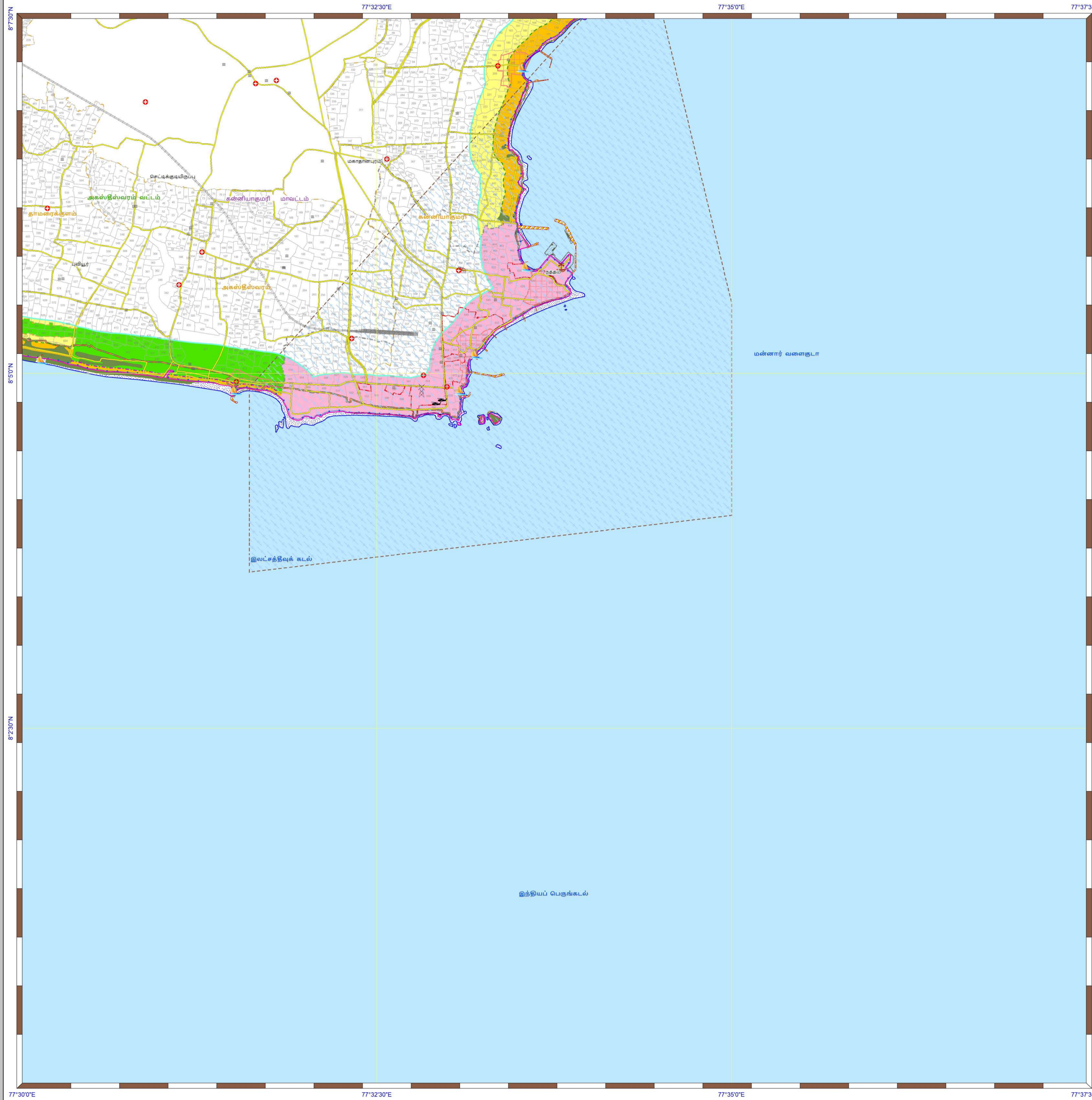


தரவு ஆதாரம்
I) தேசிய கடலோர நிலைத்திட்ட மேலாண்மை மையம்
1) உயரவைக்கோடு - தாழ்வரைக்கோடு 2) மிக இடதுகூட்டல் கடல் மற்றும் கடற்கரை பகுதிகள் 3) கடலோர ஒழுங்குமுறை மண்டலம் - I (அ)
4) உள்கட்டமைப்பு வசதிகள்
கல்கரை விலகல் - சாலை, கடற்கரை சுவர், நீர்த்தடுப்பு / படகுத்தறை / கடல் அரிப்பு தடுப்பான்
II) இந்நிலை நில அளவைத் துறை
1) இடர் கோடு
III) சுற்றுச்சூழல் மற்றும் காலநிலைமாற்றத்துறை
1) தீர்மான எல்லைகள்
2) உள்கட்டமைப்பு வசதிகள்: நவலாபம் மையம் / மருத்துவமனை, உலங்குறி தளம், பலநோக்கு புயல் எச்சரிக்கை மற்றும் பாதுகாப்பு மையம், கல்வி நிலையம், மின்விசை படகுகள் இறங்குதளம், பெரிய மின்விசை துறைமுகம்,
3) மின் உலர்த்துதல் (அ) படகு நிறுத்துப் பகுதி
4) மீனவர் குடியிருப்பு & மீனவர் வசிக்ளம் பகுதி
5) துறைமுக எல்லை முதுகியை
II) கடலோர ஒழுங்குமுறை மண்டலம் - I (அ)
III) கடலோர ஒழுங்குமுறை மண்டலம் - II
IV) கடலோர ஒழுங்குமுறை மண்டலம் - III (அ)
V) கடலோர ஒழுங்குமுறை மண்டலம் - IV (அ)
VI) கடலோர ஒழுங்குமுறை மண்டலம் - IV (ஆ)

கடலோர ஒழுங்குமுறை மண்டல அறிவிப்பு 2019 -ன் படி தயாரிக்கப்பட்டது

தயாரித்தது
NCSCM
தேசிய கடலோர நிலைத்திட்ட மேலாண்மை மையம்
(சுற்றுச்சூழல், வனம் மற்றும் காலநிலைமாற்ற அமைச்சகம்)
சென்னை - 600 025

சுற்றுச்சூழல் மற்றும் காலநிலைமாற்றத்துறை
தமிழ்நாடு அரசு

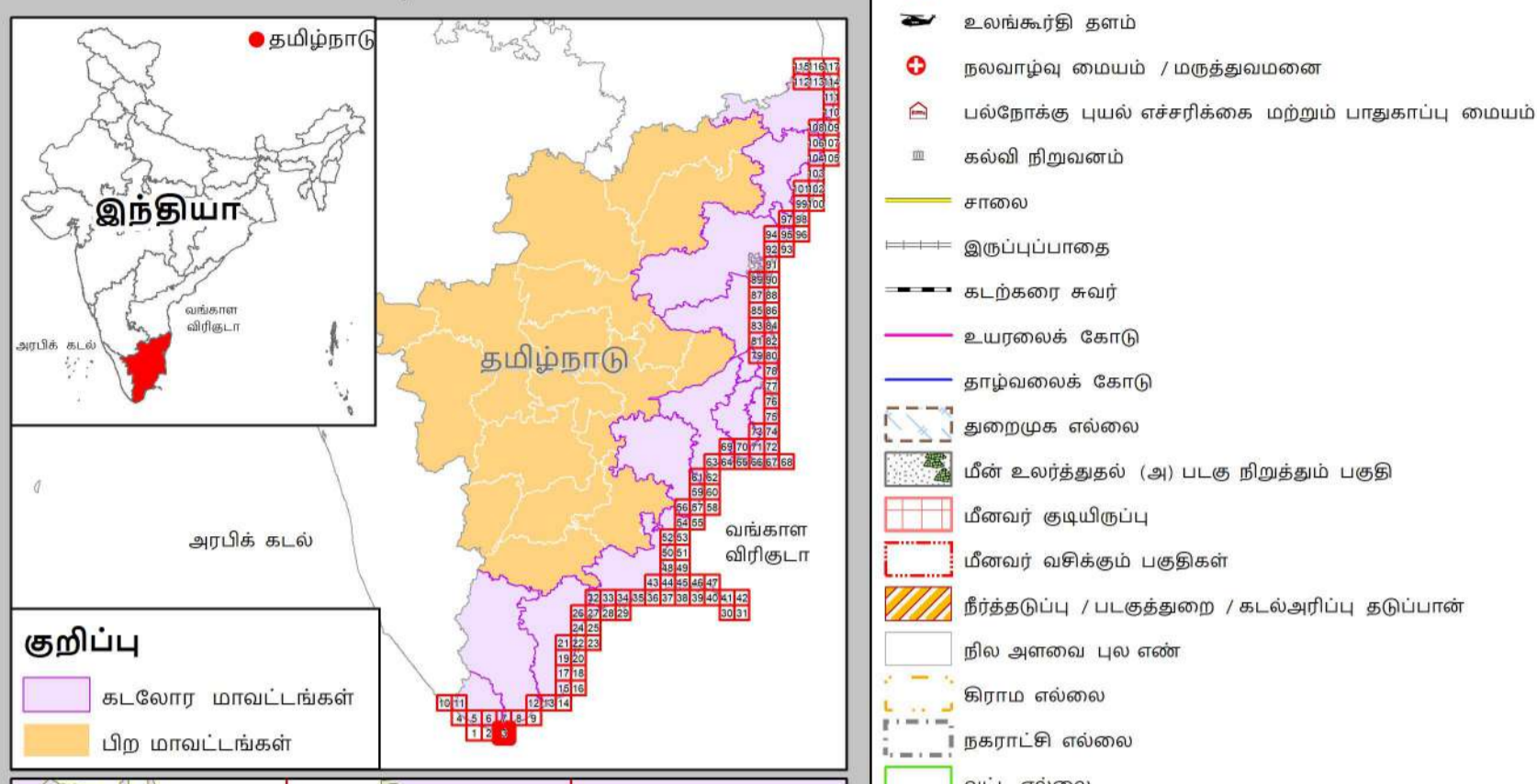


தமிழ்நாடு கடற்கரை மண்டல மேலாண்மை வரைவுத்திட்டம்

கன்னியாகுமரி மாவட்டம்

நிலவரைபட எண்: C 43 X 12 / SW

பதிப்பு: ஜூன், 2023 கோட்டுச்சட்டம் :- UTM தரவு :- WGS 1984 வரைபட எண்: த.நா 3

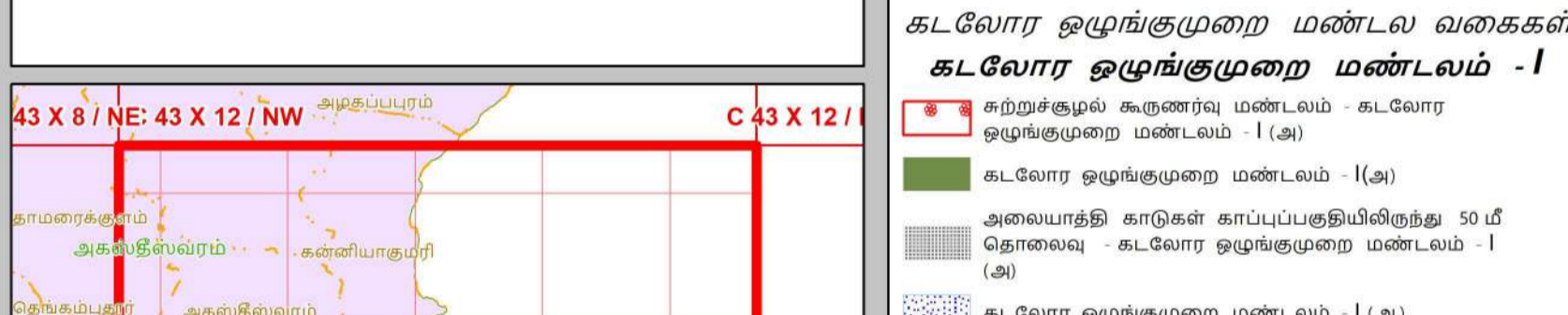


குறிப்பு

- கலங்கரை விளக்கம்
- மீன்பிடி படகுகள் இறங்குதளம்
- பெரிய மீன்பிடித் துறைமுகம்
- மீன்பிடித் துறைமுகம்
- உலங்குநதி தளம்
- நலவாழ்வு மையம் / மருத்துவமனை
- பல்நோக்கு புயல் எச்சரிக்கை மற்றும் பாதுகாப்பு மையம்
- கல்வி நிறுவனம்
- சாலை
- இருப்புப்பாதை
- கடற்கரை சுவர்
- உயரவைக் கோடு
- தாழ்வலைக் கோடு
- துறைமுக எல்லை
- மீன் உலர்த்துதல் (அ) படகு நிறுத்தும் பகுதி
- மீனவர் குடியிருப்பு
- மீனவர் வசிக் பகுதிகள்
- நீர்த்தடுப்பு / படகுத்துறை / கடல்அரிப்பு தடுப்பான்
- நில அளவை புல எண்
- கிராம எல்லை
- நகராட்சி எல்லை
- வட்ட எல்லை
- மாவட்ட எல்லை

கடலோர ஒழுங்குமுறை மண்டலக்கோடு மற்றும் எல்லை

- இடர் கோடு
- நீலக்கோடு: உயரவைக்கோட்டிலிருந்து 20 மீ தொலைவு
- உயரவைக்கோட்டிலிருந்து 50 மீ தொலைவு - கடற்கரையின் தடைசெய்யப்பட்டபகுதி
- உயரவைக்கோட்டிலிருந்து 200 மீ தொலைவு - கடற்கரையின் தடைசெய்யப்பட்டபகுதி
- மிக இடருக்குட்பட்ட கடல் மற்றும் கடற்கரை பகுதிகள்
- கடலோர ஒழுங்குமுறை மண்டல எல்லைக்கு அப்பால் உள்ள மண்டலமேடு
- கடலோர ஒழுங்குமுறை மண்டல எல்லை 500 மீ தொலைவு, மீன்பிடி படகுகள் இடத்து 50 மீ தொலைவு, அலை தாக்குதலை தடுக்க 50 மீ தொலைவு, குறைந்தது அலை இடம் மீளவைக்கோடு 50 மீ தொலைவு இடத்து 50 மீ தொலைவு



கடலோர ஒழுங்குமுறை மண்டல வகைகள்

கடலோர ஒழுங்குமுறை மண்டலம் - I

- கடலோர ஒழுங்குமுறை மண்டலம் - I (அ)
- கடலோர ஒழுங்குமுறை மண்டலம் - I (ஆ)
- அளவைத்தி காடுகள் காப்புப்பகுதியிலிருந்து 50 மீ தொலைவு - கடலோர ஒழுங்குமுறை மண்டலம் - I (அ)
- கடலோர ஒழுங்குமுறை மண்டலம் - I (ஆ)

கடலோர ஒழுங்குமுறை மண்டலம் - II

- கடலோர ஒழுங்குமுறை மண்டலம் - II

கடலோர ஒழுங்குமுறை மண்டலம் - III

- கட்டுமானம் தடை செய்யப்பட்டபகுதி
- உயரவைக்கோட்டிலிருந்து 50 மீ முதல் 500 மீ வரையுள்ள பகுதி - கடலோர ஒழுங்குமுறை மண்டலம் III (அ)
- உயரவைக்கோட்டிலிருந்து 200 மீ முதல் 500 மீ வரையுள்ள பகுதி - கடலோர ஒழுங்குமுறை மண்டலம் III (ஆ)

கடலோர ஒழுங்குமுறை மண்டலம் - IV

- கடலோர ஒழுங்குமுறை மண்டலம் - IV (அ) (12 கடல் மைல் வரை கடல்நீர் பகுதி)
- கடலோர ஒழுங்குமுறை மண்டலம் - IV (ஆ)

தரவு ஆதாரம்

I) தேசிய கடலோர நிலைத்திட்ட மேலாண்மை மையம்

- 1) உயரவைக்கோடு, தாழ்வலைக்கோடு
- 2) மிக இடருக்குட்பட்ட கடல் மற்றும் கடற்கரை பகுதிகள்
- 3) கடலோர ஒழுங்குமுறை மண்டலம் - I (அ)
- 4) உச்சகட்டமேடு, வசதிகள்
- 5) கலங்கரை விளக்கம், சாலை, கடற்கரை சுவர், நீர்த்தடுப்பு / படகுத்துறை / கடல் அரிப்பு தடுப்பான்

II) இந்நிலை நில அளவைத் துறை

- 1) இடர் கோடு

III) சுற்றுச்சூழல் மற்றும் காலநிலைமாற்றத்துறை

- 1) நீர்வாசு எல்லைகள்
- 2) உச்சகட்டமேடு, வசதிகள், நலவாழ்வு மையம் / மருத்துவமனை, உலங்குநதி தளம், பல்நோக்கு புயல் எச்சரிக்கை மற்றும் பாதுகாப்பு மையம், கல்வி நிறுவனம், மீன்பிடி படகுகள் இறங்குதளம், பெரிய மீன்பிடித் துறைமுகம், கல்வி நிறுவனம், மீன் உலர்த்துதல் (அ) படகு நிறுத்தும் பகுதி
- 3) மீனவர் குடியிருப்பு, மீனவர் வசிக் பகுதி
- 4) துறைமுக எல்லை முதுகியை

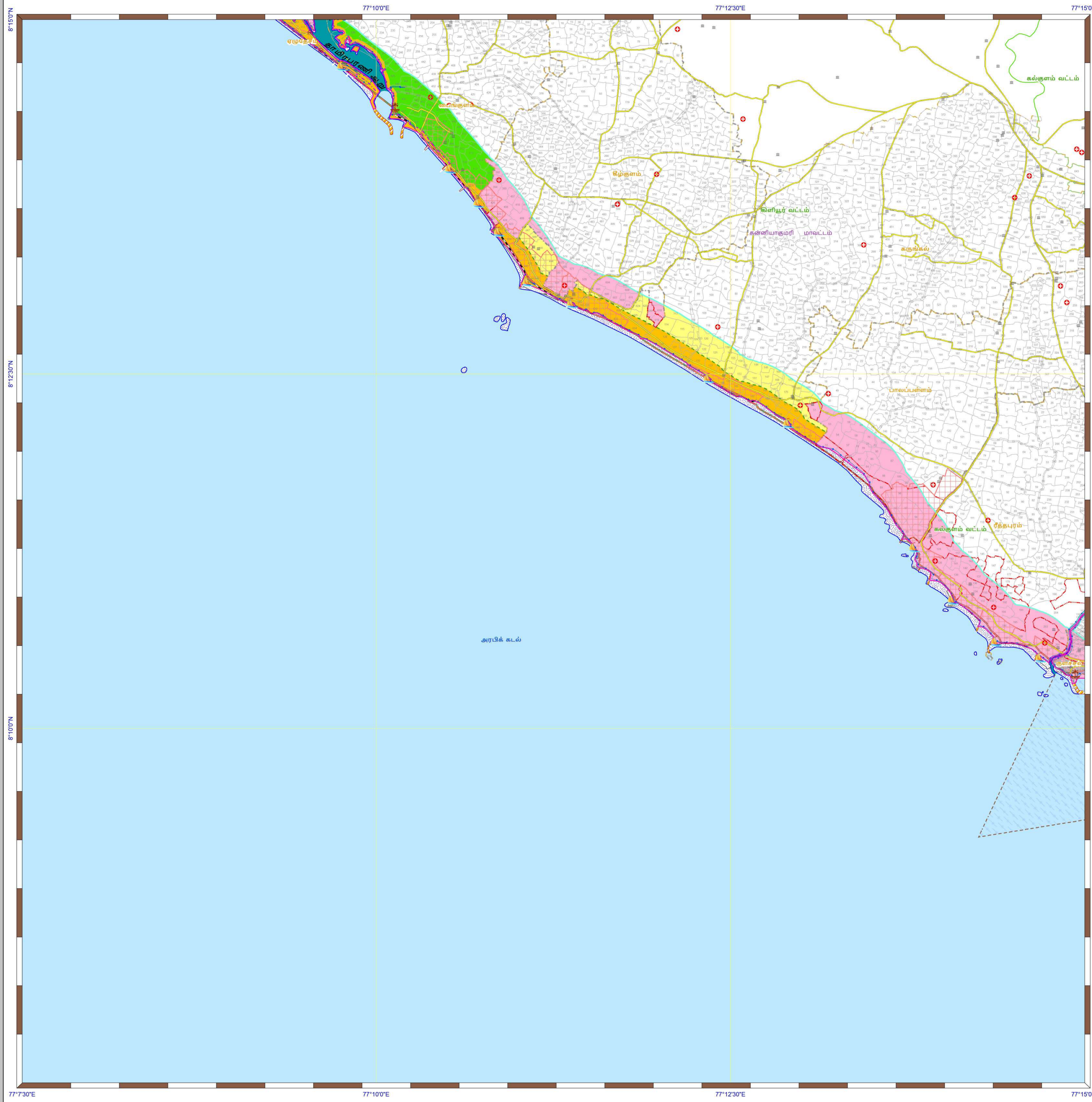
கடலோர ஒழுங்குமுறை மண்டல அறிவிப்பு 2019 -ன் படி தயாரிக்கப்பட்டது

தயாரித்தது

NCSCM

தேசிய கடலோர நிலைத்திட்ட மேலாண்மை மையம்
(சுற்றுச்சூழல், வனம் மற்றும் காலநிலைமாற்ற அமைச்சகம்)
சென்னை - 600 025

சுற்றுச்சூழல் மற்றும் காலநிலைமாற்றத்துறை
தமிழ்நாடு அரசு



தமிழ்நாடு கடற்கரை மண்டல மேலாண்மை வரைவுத்திட்டம்

கன்னியாகுமரி மாவட்டம்

நிலவரைபட எண்: C 43 X 4 / NE

பதிப்பு: ஜூன், 2023 கோட்டுச்சட்டம் :- UTM தரவு :- WGS 1984 வரைபட எண்: த.நா 4

0 1,000 2,000

மீட்டர்
1:25,000

குறிப்பு

- ✕ கல்கரை விளக்கம்
- ✕ மீன்பிடி படகுகள் இறங்குதளம்
- ✕ பெரிய மீன்பிடித் துறைமுகம்
- ✕ மீன்பிடித் துறைமுகம்
- ✕ உலங்குபறி தளம்
- ✕ நவநவம் / மருத்துவமனை
- ✕ பலநோக்கு புயல் எச்சரிக்கை மற்றும் பாதுகாப்பு மையம்
- ✕ கல்வி நிறுவனம்
- ✕ சாலை
- ✕ இடப்பிடிப்பாதை
- ✕ கடற்கரை சுவர்
- ✕ உயரவைக்கோடு
- ✕ தாழ்வரைக்கோடு
- ✕ துறைமுக எல்லை
- ✕ மீன் உலர்த்துதல் (அ) படகு நிறுத்தும் பகுதி
- ✕ மீனவர் குடியிருப்பு
- ✕ மீனவர் வசிக்கும் பகுதிகள்
- ✕ நீர்த்தடுப்பு / படகுத்துறை / கடல்அரிப்பு தடுப்பாள்
- ✕ நில அளவை புல எண்
- ✕ கிராம எல்லை
- ✕ நகராட்சி எல்லை
- ✕ வட்ட எல்லை
- ✕ மாவட்ட எல்லை

குறிப்பு

- ✕ கடலோர மாவட்டங்கள்
- ✕ பிற மாவட்டங்கள்

கடலோர ஒழுங்குமுறை மண்டலக்கோடு மற்றும் எல்லை

- ✕ இடர் கோடு
- ✕ நீலக்கோடு: உயரவைக்கோட்டிலிருந்து 20 மீ தொலைவு
- ✕ பச்சைக்கோட்டிலிருந்து 50 மீ தொலைவு - கடற்கரையோர தடைப்பகுதி
- ✕ உயரவைக்கோட்டிலிருந்து 200 மீ தொலைவு - கடற்கரையோர தடைப்பகுதி
- ✕ மிக இடருக்குட்டி கடல் மற்றும் கடற்கரை பகுதிகள்
- ✕ கடலோர ஒழுங்குமுறை மண்டல எல்லைக்கு அப்பால் உள்ள மண்டலம்
- ✕ கடலோர ஒழுங்குமுறை மண்டல எல்லை 500 மீ தொலைவு வரையில் இடத்து 50 மீ தொலைவு அல்லாத பகுதிகள் 50 மீ தொலைவு வரையில் இடத்து 50 மீ தொலைவு அல்லாத பகுதிகள் 50 மீ தொலைவு வரையில் இடத்து 50 மீ தொலைவு

கடலோர ஒழுங்குமுறை மண்டல வகைகள்

கடலோர ஒழுங்குமுறை மண்டலம் - I

- ✕ கற்றிசூழல் கருணை மண்டலம் - கடலோர ஒழுங்குமுறை மண்டலம் - I (அ)
- ✕ கடலோர ஒழுங்குமுறை மண்டலம் - I (ஆ)
- ✕ அளவாக்கி கட்டுக்கள் காப்பாற்றுவதற்கு 50 மீ தொலைவு - கடலோர ஒழுங்குமுறை மண்டலம் - I (அ)
- ✕ கடலோர ஒழுங்குமுறை மண்டலம் - I (ஆ)

கடலோர ஒழுங்குமுறை மண்டலம் - II

- ✕ கடலோர ஒழுங்குமுறை மண்டலம் - II

கடலோர ஒழுங்குமுறை மண்டலம் - III

- ✕ கட்டுமானம் தடை செய்யப்பட்டபகுதி
- ✕ உயரவைக்கோட்டிலிருந்து 50 மீ முதல் 500 மீ வரையுள்ள பகுதி - கடலோர ஒழுங்குமுறை மண்டலம் III (அ)
- ✕ உயரவைக்கோட்டிலிருந்து 200 மீ முதல் 500 மீ வரையுள்ள பகுதி - கடலோர ஒழுங்குமுறை மண்டலம் III (ஆ)

கடலோர ஒழுங்குமுறை மண்டலம் - IV

- ✕ கடலோர ஒழுங்குமுறை மண்டலம் - IV (அ)
- ✕ (12 கடல் மைல் வரை கடல்நீர் பகுதி)
- ✕ கடலோர ஒழுங்குமுறை மண்டலம் - IV (ஆ)

தரவு ஆதாரம்

I) தேசிய கடலோர நிலைத்திட்ட மேலாண்மை மையம்

- 1) உயரவைக்கோடு / தாழ்வரைக்கோடு
- 2) மிக இடருக்குட்டி கடல் மற்றும் கடற்கரை பகுதிகள்
- 3) கடலோர ஒழுங்குமுறை மண்டலம் - I (அ)
- 4) உச்சகட்டமட்ட வரிகள்
- 5) கல்கரை விளக்கம் / சாலை / கடற்கரை சுவர் / நீர்த்தடுப்பு / படகுத்துறை / கடல் அரிப்பு தடுப்பாள்

II) இந்திய நில அளவைத் துறை

- 1) இடர் கோடு

III) கற்றிசூழல் மற்றும் காலநிலைமாற்றத்துறை

- 1) தீர்மான எல்லைகள்
- 2) உச்சகட்டமட்ட வரிகள்: நவநவம் / மருத்துவமனை / உலங்குபறி தளம் / பலநோக்கு புயல் எச்சரிக்கை மற்றும் பாதுகாப்பு மையம், கல்வி நிறுவனம், மீன்பிடி படகுகள் இறங்குதளம், பெரிய மீன்பிடித் துறைமுகம், கல்வி உலர்த்துதல் (அ) படகு நிறுத்தும் பகுதி
- 3) மீன் உலர்த்துதல் (அ) படகு நிறுத்தும் பகுதி
- 4) மீனவர் குடியிருப்பு / மீனவர் வசிக்கும் பகுதி
- 5) துறைமுக எல்லை முதல்புற

குறிப்பு

- 1) கடலோர ஒழுங்குமுறை மண்டலம் வரையுள்ள வரைபடத்தில் வகைப்படுத்தப்படாத கடலோர மண்டல மேலாண்மை இட வரைபடம் கடலோர நிலப்பகுதி வரைபடத்தின் தேர்ந்து எடுத்தபகுதி வரைபடம்.
- 2) 50 மீ வரையிலான அளவாக்கி கட்டுக்கள் காப்பாற்றுவதற்கு அரை நவநவம் முதல் கற்றிசூழல் வரையில் வகை செய்யப்படாதபகுதி.
- 3) நீலக்கோடு: உயரவைக்கோட்டிலிருந்து இடத்து 20 மீ தொலைவு வரையில் இடத்து 50 மீ தொலைவு வரையில் இடத்து 50 மீ தொலைவு வரையில் இடத்து 50 மீ தொலைவு வரையில் இடத்து 50 மீ தொலைவு வரையில் இடத்து 50 மீ தொலைவு

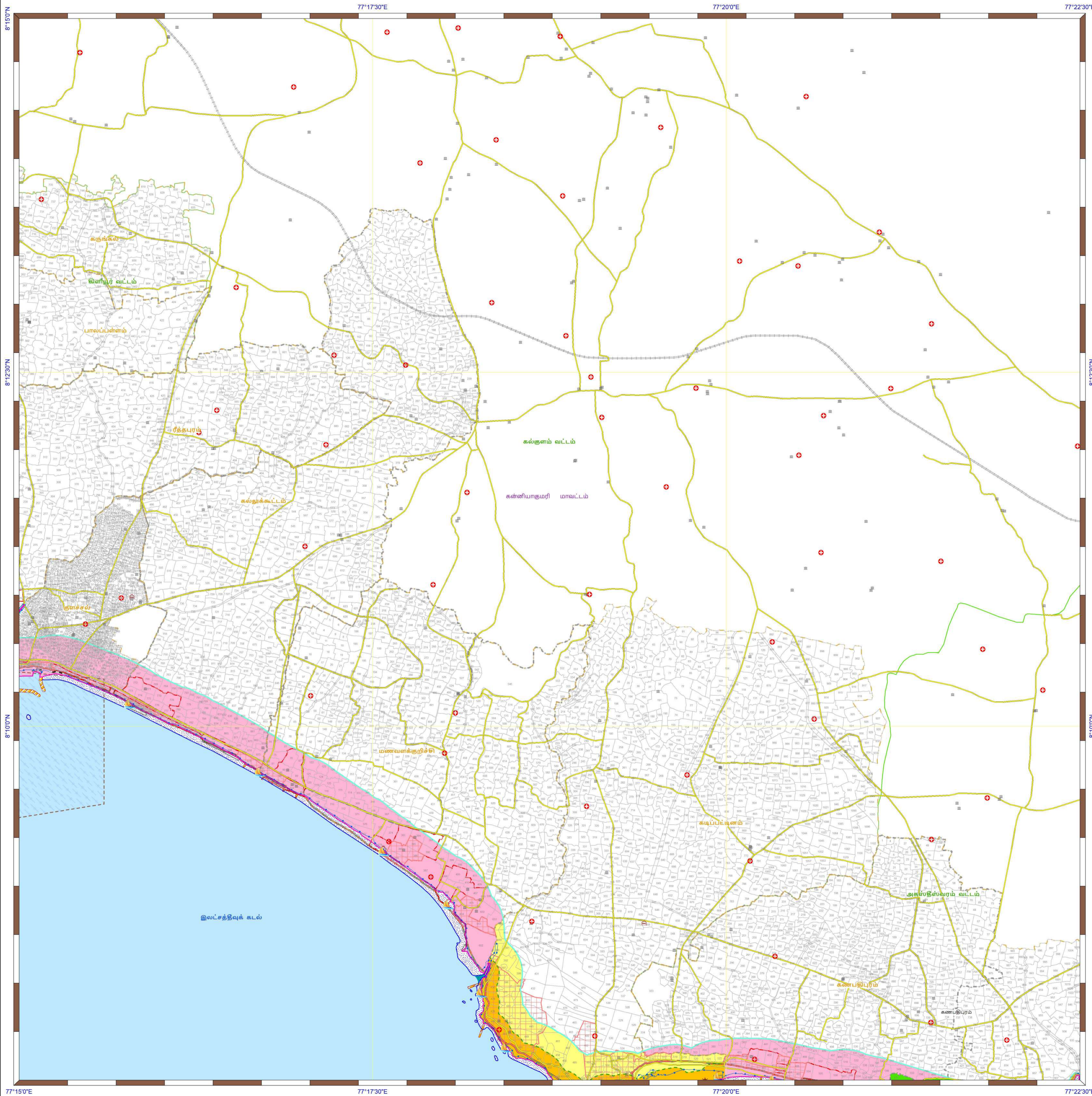
கடலோர ஒழுங்குமுறை மண்டல அறிவிப்பு 2019 - ன் படி தயாரிக்கப்பட்டது

தயாரித்தது

NCSCM

தேசிய கடலோர நிலைத்திட்ட மேலாண்மை மையம்
(கற்றிசூழல், வனம் மற்றும் காலநிலைமாற்ற அமைச்சகம்)
சென்னை - 600 025

சுற்றுச்சூழல் மற்றும் காலநிலைமாற்றத்துறை
தமிழ்நாடு அரசு



தமிழ்நாடு கடற்கரை மண்டல மேலாண்மை வரைவுத்திட்டம்

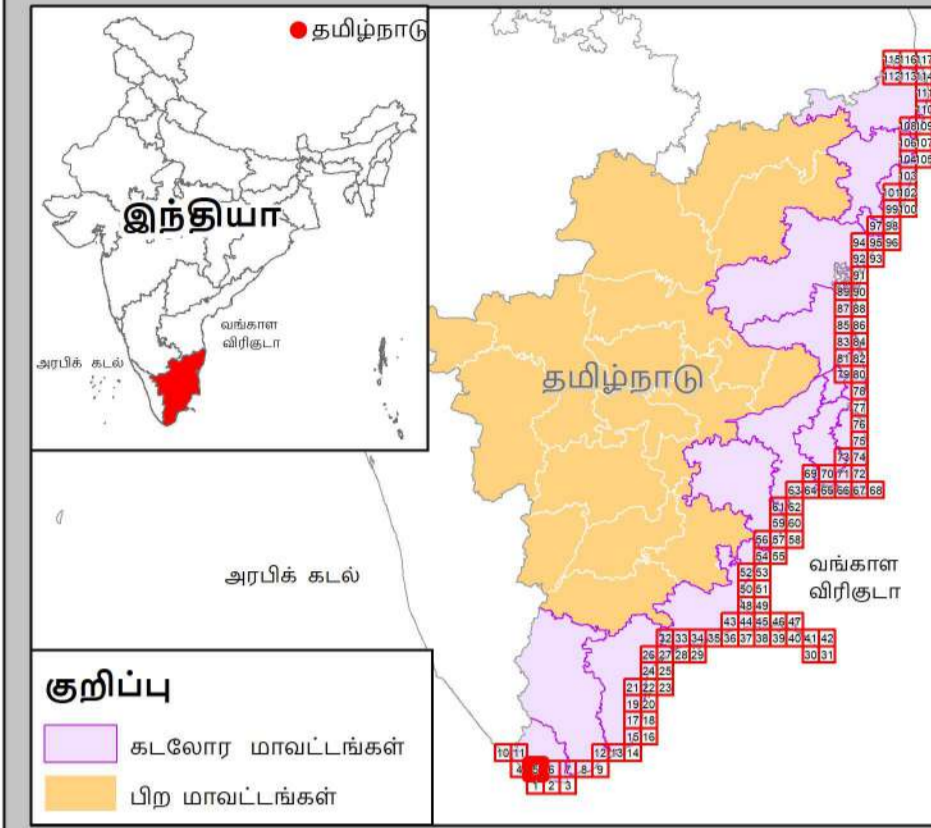
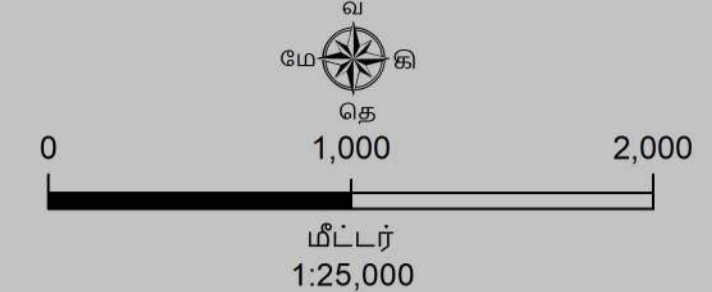
கன்னியாகுமரி மாவட்டம்

நிலவரைபட எண்: C 43 X 8 / NW

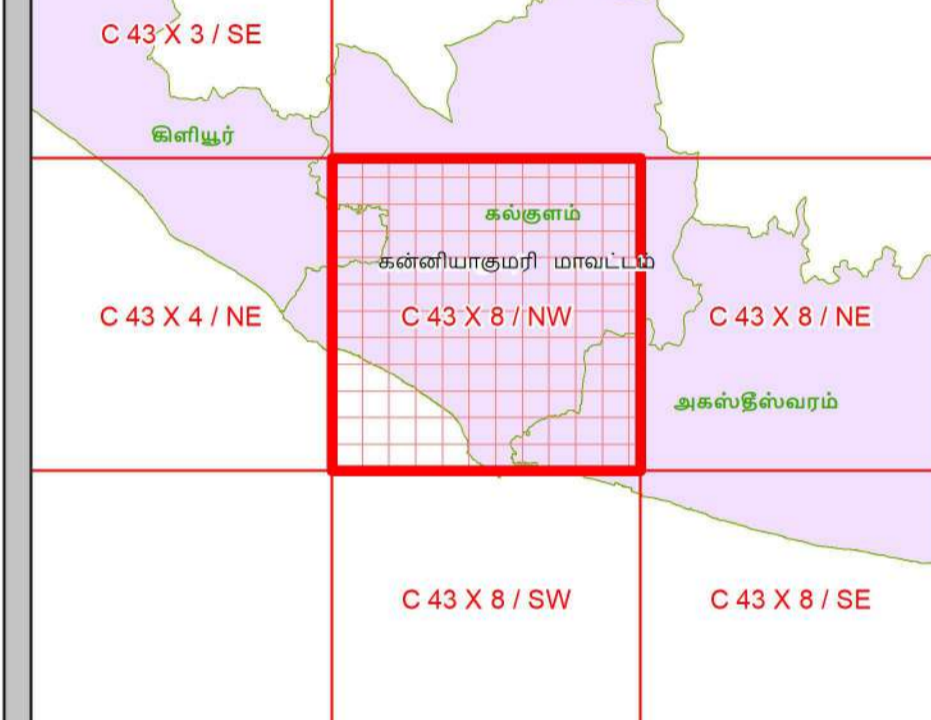
பதிப்பு: ஜூன், 2023

கோட்டுச்சட்டம் :- UTM தரவு :- WGS 1984

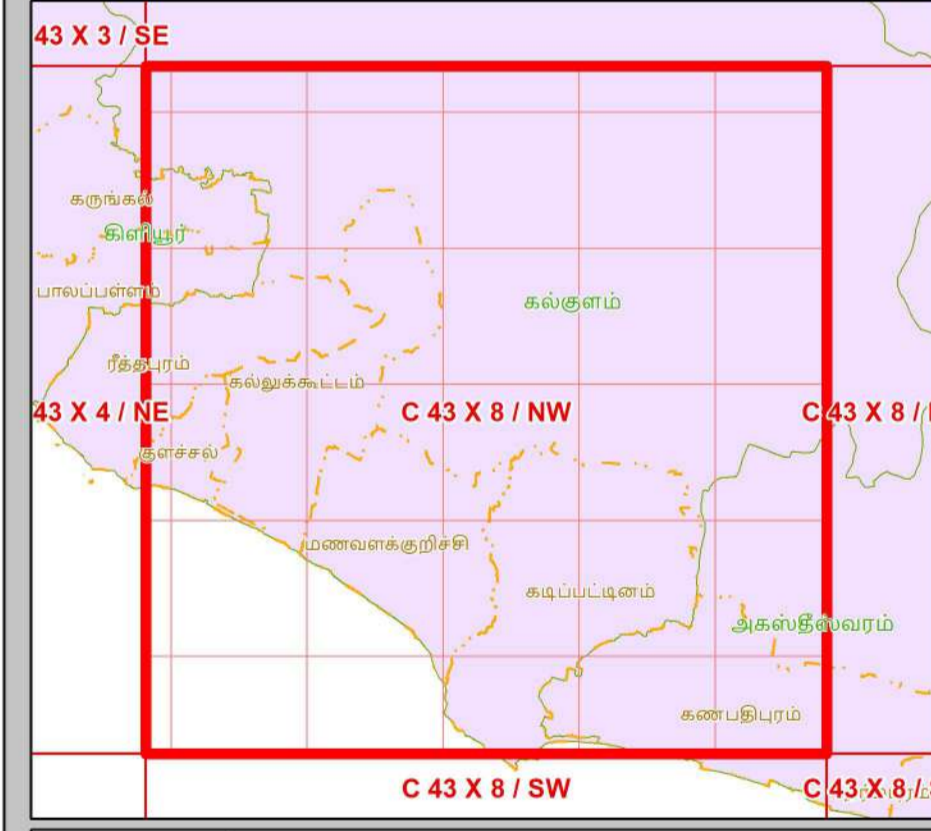
வரைபட எண்: த.நா 5



- குறிப்பு**
- ✕ கல்கரை விளக்கம்
 - ✕ மீன்பிடி படகுகள் இறங்குதளம்
 - ✕ பெரிய மீன்பிடித் துறைமுகம்
 - ✕ மீன்பிடித் துறைமுகம்
 - ✕ உலங்குறி தளம்
 - ✕ நலவாழ்வு மையம் / மருத்துவமனை
 - ✕ பலநோக்கு புயல் எச்சரிக்கை மற்றும் பாதுகாப்பு மையம்
 - ✕ கல்வி நிறுவனம்
 - ✕ சாலை
 - ✕ இழுப்புப்பாதை
 - ✕ கடற்கரை சுவர்
 - ✕ உயரவைக் கோடு
 - ✕ தாழ்வவைக் கோடு
 - ✕ துறைமுக எல்லை
 - ✕ மீன் உலர்த்துதல் (அ) படகு நிறுத்தும் பகுதி
 - ✕ மீனவர் குடியிருப்பு
 - ✕ மீனவர் வசிக் பகுதிகள்
 - ✕ நீர்த்தடுப்பு / படகுத்துறை / கடல்அரிப்பு தடுப்பான்
 - ✕ நில அளவை புல எண்
 - ✕ கிராம எல்லை
 - ✕ நகராட்சி எல்லை
 - ✕ வட்ட எல்லை
 - ✕ மாவட்ட எல்லை



- கடலோர ஒழுங்குமுறை மண்டலக்கோடு மற்றும் எல்லை**
- ✕ இடர் கோடு
 - ✕ தீவுகளின் உயரவைக்கோட்டிலிருந்து 20 மீ தொலைவு
 - ✕ உயரவைக்கோட்டிலிருந்து 50 மீ தொலைவு - கடலுமேல் தடைசெய்யப்பட்டபகுதி
 - ✕ உயரவைக்கோட்டிலிருந்து 200 மீ தொலைவு - கடலுமேல் தடைசெய்யப்பட்டபகுதி
 - ✕ மிக இடதுக்குட்டிட்ட கடல் மற்றும் கடற்கரை பகுதிகள்
 - ✕ கடலோர ஒழுங்குமுறை மண்டல எல்லைக்கு அப்பால் உள்ள மண்டலமேடு
 - ✕ கடலோர ஒழுங்குமுறை மண்டல எல்லை 100 மீ தொலைவு கிரிக் அல்லி இடத்து 50 மீ தொலைவு அல்லி தாதுமேல் 50 மீ தொலைவு 50 மீ தொலைவு அல்லி இடத்து 50 மீ தொலைவு



- கடலோர ஒழுங்குமுறை மண்டல வகைகள்**
- கடலோர ஒழுங்குமுறை மண்டலம் - I**
- ✕ கற்றச்சூழல் கூடுதலான மண்டலம் - கடலோர ஒழுங்குமுறை மண்டலம் - I (அ)
 - ✕ கடலோர ஒழுங்குமுறை மண்டலம் - I (ஆ)
 - ✕ அளவைத்தி காடுகள் காப்புப்பகுதியிலிருந்து 50 மீ தொலைவு - கடலோர ஒழுங்குமுறை மண்டலம் - I (அ)
- கடலோர ஒழுங்குமுறை மண்டலம் - II**
- ✕ கடலோர ஒழுங்குமுறை மண்டலம் - II
- கடலோர ஒழுங்குமுறை மண்டலம் - III**
- ✕ கடலுமேல் தடை செய்யப்பட்டபகுதி
 - ✕ உயரவைக்கோட்டிலிருந்து 50 மீ முதல் 500 மீ வரையுள்ள பகுதி - கடலோர ஒழுங்குமுறை மண்டலம் III (அ)
 - ✕ உயரவைக்கோட்டிலிருந்து 200 மீ முதல் 500 மீ வரையுள்ள பகுதி - கடலோர ஒழுங்குமுறை மண்டலம் III (ஆ)
- கடலோர ஒழுங்குமுறை மண்டலம் - IV**
- ✕ கடலோர ஒழுங்குமுறை மண்டலம் - IV (அ)
 - ✕ (12 கடல் மைல் வரை கடல்நீர் பகுதி)
 - ✕ கடலோர ஒழுங்குமுறை மண்டலம் - IV (ஆ)

தரவு ஆதாரம்

I) தேசிய கடலோர நிலைத்திட்ட மேலாண்மை மையம்

1) உயரவைக்கோடு , தாழ்வவைக்கோடு 2) மிக இடதுக்குட்டிட்ட கடல் மற்றும் கடற்கரை பகுதிகள் 3) கடலோர ஒழுங்குமுறை மண்டலம் - I (அ) 4) உச்சகட்டமேடு வரிகள்

கல்கரை விளக்கம் சாலை , கடற்கரை சுவர் , நீர்த்தடுப்பு / படகுத்துறை / கடல் அரிப்பு தடுப்பான்

II) இடது நில அளவைத் துறை

1) இடர் கோடு

III) கற்றச்சூழல் மற்றும் காலநிலைமாற்றத்துறை

1) தீர்மான எண்கள்

2) உச்சகட்டமேடு வரிகள் நலவாழ்வு மையம் / மருத்துவமனை உலங்குறி தளம் , பலநோக்கு புயல் எச்சரிக்கை மற்றும் பாதுகாப்பு மையம் , கல்வி நிறுவனம் , மீன்பிடி படகுகள் இறங்குதளம் பெரிய மீன்பிடித் துறைமுகம் , கல்வி உலர்த்துதல் (அ) படகு நிறுத்தும் பகுதி 3) மீனவர் குடியிருப்பு 4) மீனவர் வசிக் பகுதி 5) துறைமுக எல்லை முதுகியை

குறிப்பு

1) கடலோர ஒழுங்குமுறை மண்டலம் வரையுள்ள நில படிவங்களை வரைபடத்தில் வகைப்படுத்தப்பட்டுள்ள கடலோர மண்டல மேலாண்மை திட்ட வரைபடம் கடலோர நிலப்படிவங்களை வரைபடத்தின் சேர்த்து பயன்படுத்தப்பட வேண்டும்.

2) 50 மீ வரையுள்ள அளவைத்தி காடுகள் காப்புப்பகுதி அரக நிலங்களுக்கு கன்னியாகுமரி மாவட்டத்தில் வகை செய்யப்பட்டுள்ளது.

3) நிலம் : உயரவைக்கோட்டிலிருந்து இடத்து 20 மீ தொலைவானது அகத் குறிப்பு : மீன்களை ஒழிக்கக்கூடிய நில மேலாண்மை திட்ட முடிவுக்குப் பின்னர் பெற்றிடும் பகுதிகளில் குறிப்பு : மீன்களை ஒழிக்கக்கூடிய நில மேலாண்மை திட்டம் உரிய வரையில் அகப்பட்டிருக்க வேண்டும்.

4) நில அளவைத் துறை : கன்னியாகுமரி மாவட்டம் (10) கல்கரை வரை அளவைக்கோடு (M&E&C) நடைமுறைப்படுத்தும்.

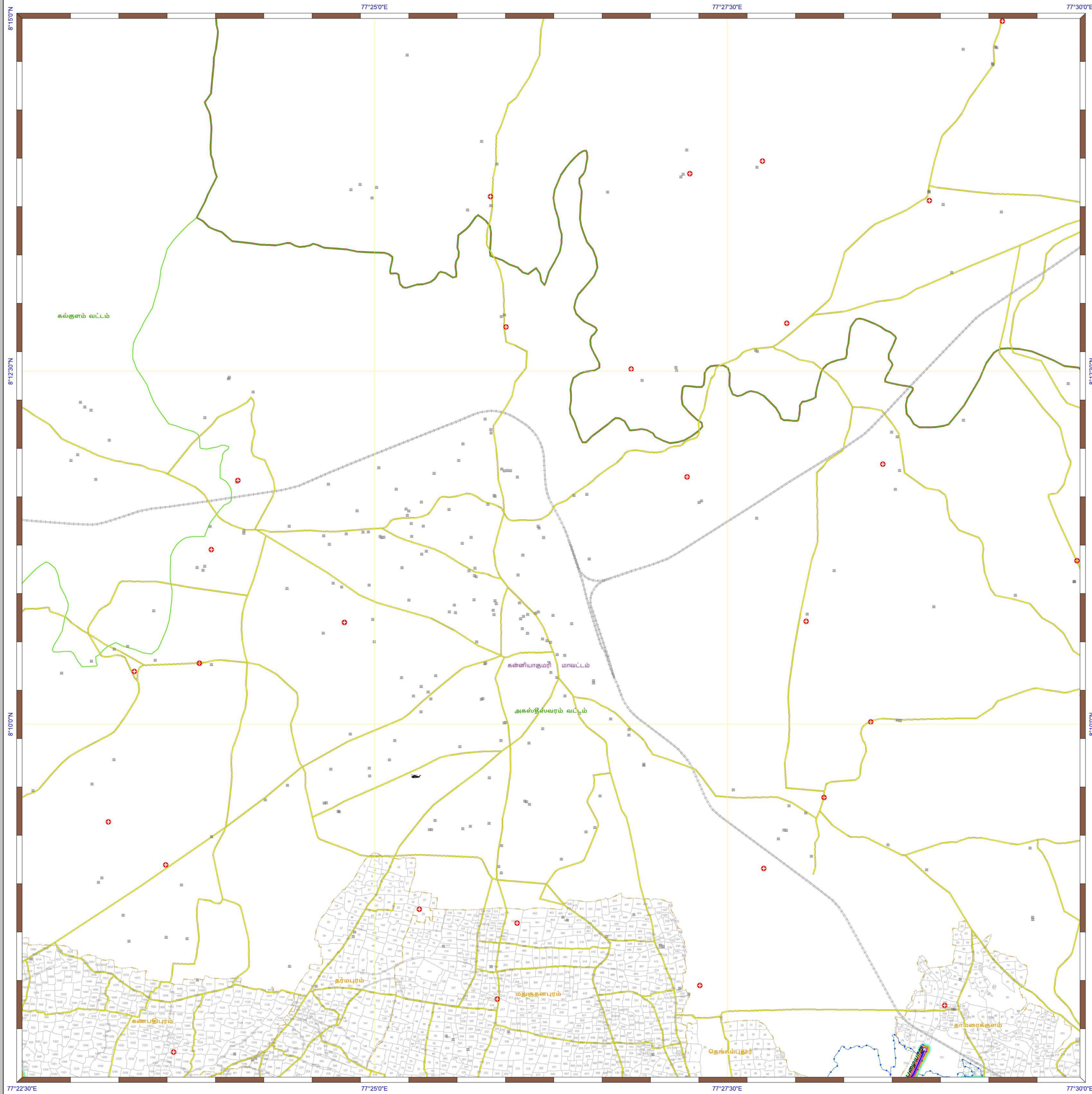
கடலோர ஒழுங்குமுறை மண்டல அறிவிப்பு 2019 -ன் படி தயாரிக்கப்பட்டது

தயாரித்தது

NCSCM

தேசிய கடலோர நிலைத்திட்ட மேலாண்மை மையம்
(கற்றச்சூழல், வனம் மற்றும் காலநிலைமாற்ற அமைச்சகம்)
சென்னை - 600 025

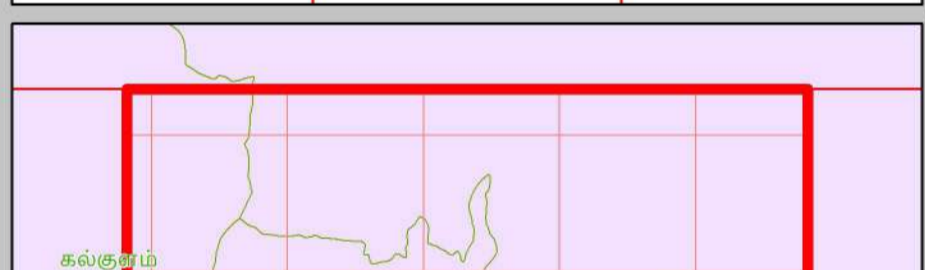
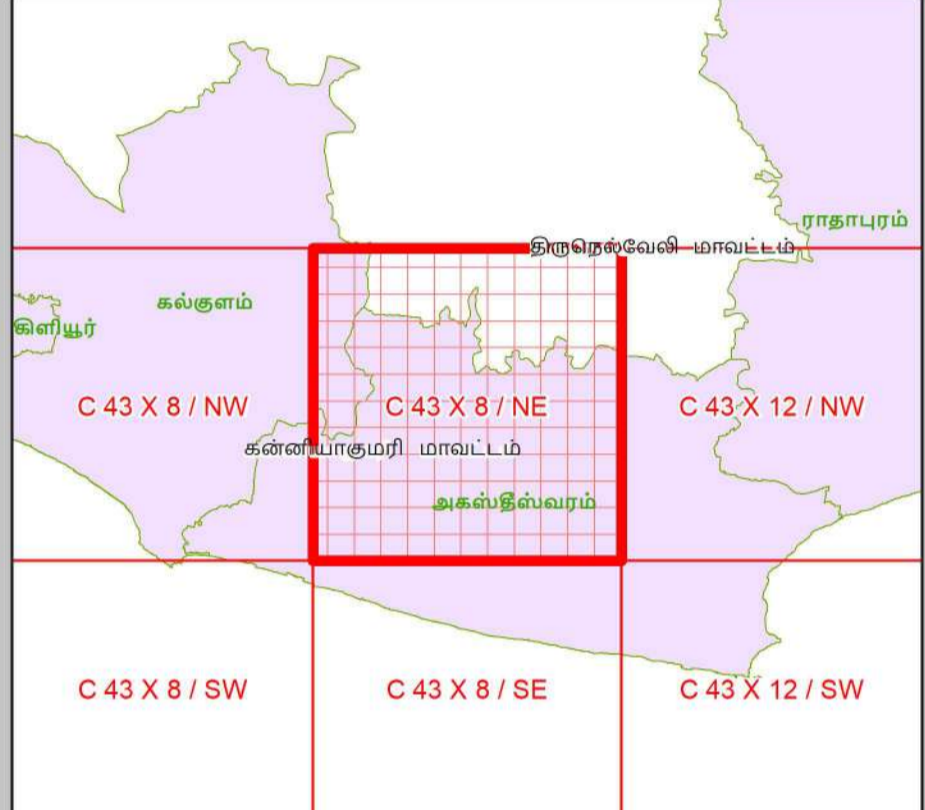
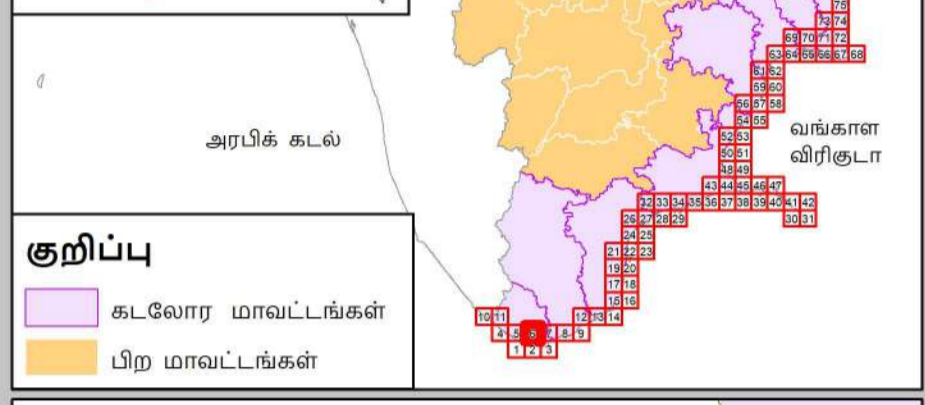
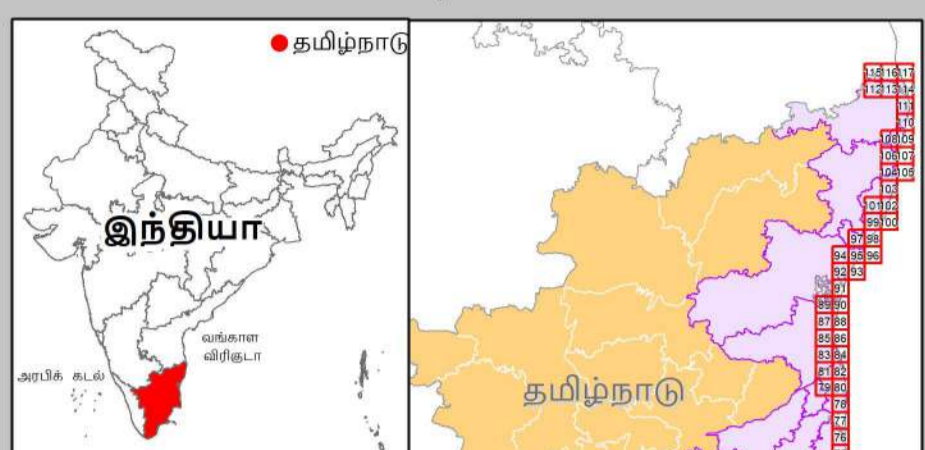
கற்றச்சூழல் மற்றும் காலநிலைமாற்றத்துறை
தமிழ்நாடு அரசு



தமிழ்நாடு கடற்கரை மண்டல மேலாண்மை வரைவுத்திட்டம்
கன்னியாகுமரி மாவட்டம்

நிலவரைபட எண்: C 43 X 8 / NE

பதிப்பு: ஜூன், 2023 கோட்டுச்சட்டம் :- UTM தரவு :- WGS 1984 வரைபட எண்: த.நா 6



தரவு ஆதாரம்
I) தேசிய கடலோர் நிலைத்திட்ட மேலாண்மை மையம்
1) உயரவைக்கோடு, தாழ்வலைக்கோடு 2) மிக இடருக்குட்பட்ட கடல் மற்றும் கடற்கரை பகுதிகள் 3) கடலோர் ஒழுங்குமுறை மண்டலம் - I (அ)
4) உச்சநீர்மட்டம் வரிகள்
கவசகரை விளக்கம், சாலை, கடற்கரை சுவர், நீர்த்தடுப்பு / படகுத்தறை / கடல் அரிப்பு தடுப்பான்
II) இந்நிலை நில அளவைத் துறை
1) இடர் கோடு
III) சுற்றுச்சூழல் மற்றும் கவனிப்பாற்றத்தறை
1) தீர்மான எல்லைகள்
2) உள்நீர்மட்டம் வரிகள் / மருத்துவமனை உலங்குநீர் தளம், பலநோக்கு புயல் எச்சரிக்கை மற்றும் பாதுகாப்பு மையம், கல்வி நிறுவனம், மீன்பிடி படகுகள் இறங்குதளம், பெரிய மீன்பிடி துறைமுகம்,
3) மீன் உலர்த்தல் (அ) படகு நிறுத்தும் பகுதி
4) மீனவர் குடியிருப்பு / மீனவர் வசிக்கும் பகுதி
5) துறைமுக எல்லை முக்கியபை

- குறிப்பு**
- கவசகரை விளக்கம்
 - மீன்பிடி படகுகள் இறங்குதளம்
 - பெரிய மீன்பிடித் துறைமுகம்
 - மீன்பிடித் துறைமுகம்
 - உலங்குநீர் தளம்
 - நலவாழ்வு மையம் / மருத்துவமனை
 - பலநோக்கு புயல் எச்சரிக்கை மற்றும் பாதுகாப்பு மையம்
 - கல்வி நிறுவனம்
 - சாலை
 - இருப்புப்பாதை
 - கடற்கரை சுவர்
 - உயரவைக்கோடு
 - தாழ்வலைக்கோடு
 - துறைமுக எல்லை
 - மீன் உலர்த்தல் (அ) படகு நிறுத்தும் பகுதி
 - மீனவர் குடியிருப்பு
 - மீனவர் வசிக்கும் பகுதிகள்
 - நீர்த்தடுப்பு / படகுத்தறை / கடல்அரிப்பு தடுப்பான்
 - நில அளவை புல எண்
 - கிராம எல்லை
 - நகராட்சி எல்லை
 - வட்ட எல்லை
 - மாவட்ட எல்லை

கடலோர் ஒழுங்குமுறை மண்டலக்கோடு மற்றும் எல்லை

- இடர் கோடு
- நீலக்கோடு உயரவைக்கோட்டிலிருந்து 20 மீ தொலைவு
- உயரவைக்கோட்டிலிருந்து 50 மீ தொலைவு - கடல்மேல் தளம் செய்யப்பட்டபகுதி
- உயரவைக்கோட்டிலிருந்து 200 மீ தொலைவு - கடல்மேல் தளம் செய்யப்பட்டபகுதி
- மிக இடருக்குட்பட்ட கடல் மற்றும் கடற்கரை பகுதிகள்
- கடலோர் ஒழுங்குமுறை மண்டல எல்லைக்கு அப்பால் உள்ள மண்டலமேடு
- கடலோர் ஒழுங்குமுறை மண்டல எல்லை 500 மீ தொலைவு வரிகளில் இருந்து 50 மீ தொலைவு அல்லாதபகுதி - கடலோர் ஒழுங்குமுறை மண்டலம் - I (அ)
- கடலோர் ஒழுங்குமுறை மண்டலம் - I (அ)
- கடலோர் ஒழுங்குமுறை மண்டலம் - II (அ)
- அளவையாதி கோடுகள் காட்டப்படுகின்றபகுதி 50 மீ தொலைவு - கடலோர் ஒழுங்குமுறை மண்டலம் - I (அ)
- கடலோர் ஒழுங்குமுறை மண்டலம் - I (அ)

கடலோர் ஒழுங்குமுறை மண்டலம் - II

- கடலோர் ஒழுங்குமுறை மண்டலம் - II
- கடலோர் ஒழுங்குமுறை மண்டலம் - III

கடலோர் ஒழுங்குமுறை மண்டலம் - IV

- கடலோர் ஒழுங்குமுறை மண்டலம் - IV (அ)
- (12 கடல் மைல் வரை கடல்நீர் பகுதி)
- கடலோர் ஒழுங்குமுறை மண்டலம் - IV (ஆ)

குறிப்பு

- 1) கடலோர் ஒழுங்குமுறை மண்டலம் வரையு நில பங்குபாடு வரைபடத்தில் வகைப்படுத்தப்பட்டுள்ள கடலோர் மண்டல மேலாண்மை திட்ட வரைபடம் கடலோர் நிலப்பங்குபாடு வரைபடத்தின் அடிப்படையில் வரையப்பட்டுள்ளது.
- 2) 50 மீ வரைவள அளவையாதி கோடு காட்டப்பட்டுள்ள அரக நிலங்களுக்கு தனிபார் நிலங்களுக்கு வகை செய்யப்பட்டுள்ளது.
- 3) நிலம் : உயரவைக்கோட்டில் இருந்து 20 மீ தொலைவானது அகல் குறிப்பிடும். நிலக்கரை ஒழுங்கமைக்க தேவையான நிலம் ஒழுங்குமுறை மண்டலம் - I (அ) வகைப்படுத்தப்பட்டுள்ளது. மேலும், கடலோர் ஒழுங்குமுறை மண்டலம் - II (அ) வகைப்படுத்தப்பட்டுள்ளது. மேலும், கடலோர் ஒழுங்குமுறை மண்டலம் - III (அ) வகைப்படுத்தப்பட்டுள்ளது. மேலும், கடலோர் ஒழுங்குமுறை மண்டலம் - IV (அ) வகைப்படுத்தப்பட்டுள்ளது. மேலும், கடலோர் ஒழுங்குமுறை மண்டலம் - IV (ஆ) வகைப்படுத்தப்பட்டுள்ளது.

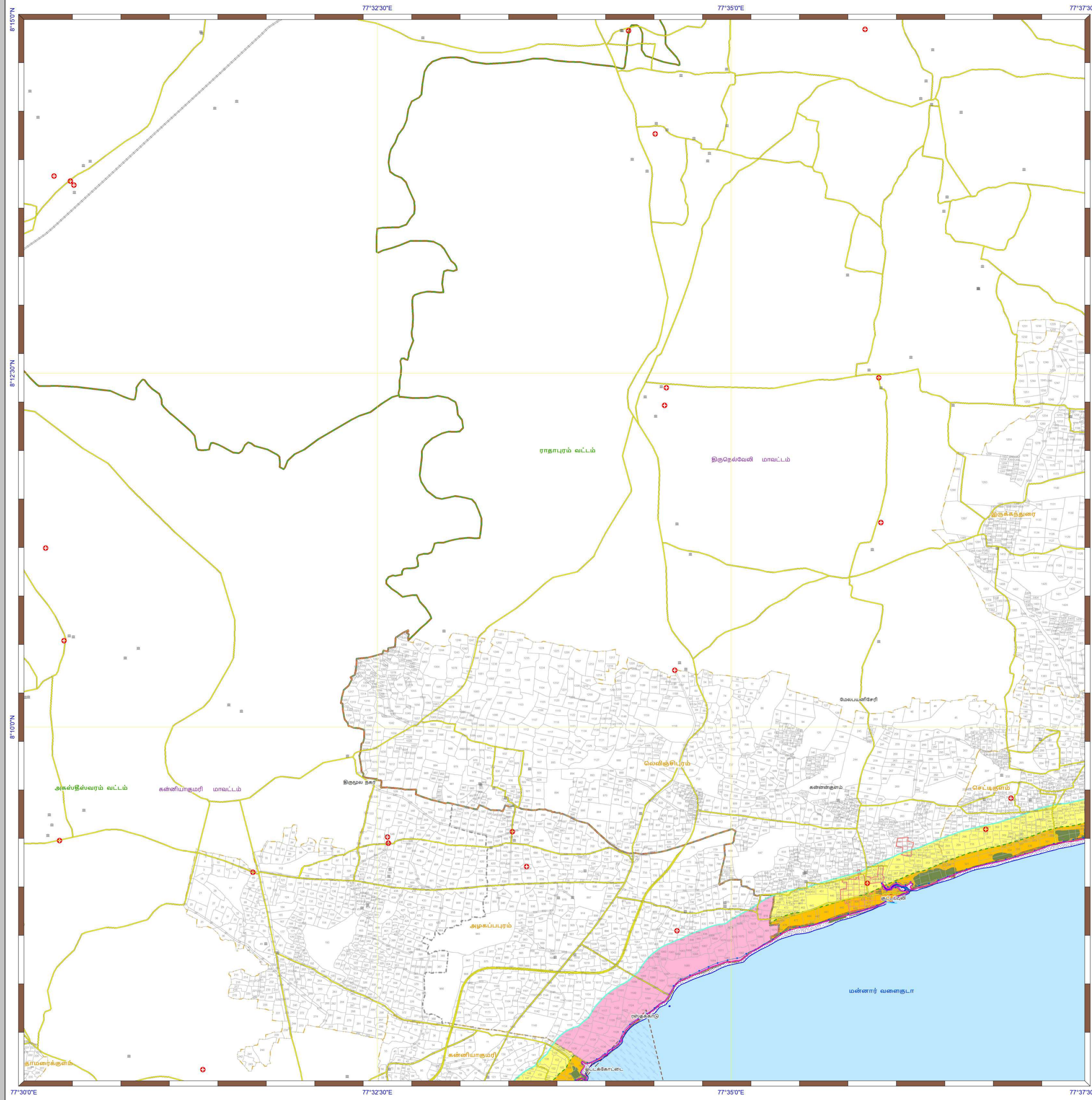
கடலோர் ஒழுங்குமுறை மண்டல அறிவிப்பு 2019 -ன் படி தயாரிக்கப்பட்டது

தயாரித்தது

NCSCM

தேசிய கடலோர் நிலைத்திட்ட மேலாண்மை மையம்
(சுற்றுச்சூழல், வனம் மற்றும் காலநிலைமாற்ற அமைச்சகம்)
சென்னை - 600 025

சுற்றுச்சூழல் மற்றும் காலநிலைமாற்றத்துறை
தமிழ்நாடு அரசு



தமிழ்நாடு கடற்கரை மண்டல மேலாண்மை வரைவுத்திட்டம்

கன்னியாகுமரி மற்றும் திருநெல்வேலி மாவட்டங்கள்

நிலவரைபட எண்: C 43 X 12 / NW

பதிப்பு: ஜூன், 2023 கோட்டுச்சட்டம் :- UTM தரவு :- WGS 1984 வரைபட எண்: த.நா 7

மேடு

0 1,000 2,000

மீட்டர்
1:25,000

குறிப்பு

- ✕ கலங்கரை விளக்கம்
- ✦ மீன்பிடி படகுகள் இறங்குதலும்
- ✦ பெரிய மீன்பிடித் துறைமுகம்
- ✦ மீன்பிடித் துறைமுகம்
- ✦ உலங்குநி தளம்
- ✦ நவாங்கு மையம் / மருத்துவமனை
- ✦ பலநோக்கு புயல் எச்சரிக்கை மற்றும் பாதுகாப்பு மையம்
- ✦ கல்வி நிறுவனம்
- ✦ சாலை
- ✦ இழுப்புப்பாதை
- ✦ கடற்கரை சுவர்
- ✦ உயரவைக்க கோடு
- ✦ தாழ்வரைக்க கோடு
- ✦ துறைமுக எல்லை
- ✦ மீன் உலர்த்துதல் (அ) படகு நிறுத்தும் பகுதி
- ✦ மீனவர் குடியிருப்பு
- ✦ மீனவர் வசிக்மும் பகுதிகள்
- ✦ நீர்த்தடுப்பு / படகுத்துறை / கடல்அரிப்பு தடுப்பான்
- ✦ நில அளவை புல எண்
- ✦ கிராம எல்லை
- ✦ நகராட்சி எல்லை
- ✦ வட்ட எல்லை
- ✦ மாவட்ட எல்லை

குறிப்பு

- ✦ கடலோர மாவட்டங்கள்
- ✦ பிற மாவட்டங்கள்

கடலோர ஒழுங்குமுறை மண்டலக்கோடு மற்றும் எல்லை

- ✦ இடர் கோடு
- ✦ நீலக்கோடு: உயரவைக்கோட்டிலிருந்து 20 மீ தொலைவு
- ✦ உயரவைக்கோட்டிலிருந்து 50 மீ தொலைவு - கடல்மீளும் தடைசெய்யப்பட்டபகுதி
- ✦ உயரவைக்கோட்டிலிருந்து 200 மீ தொலைவு - கடல்மீளும் தடைசெய்யப்பட்டபகுதி
- ✦ மீக இடங்குத்துக்கட்ட கடல் மற்றும் கடற்கரை பகுதிகள்
- ✦ கடலோர ஒழுங்குமுறை மண்டல எல்லைக்கு அப்பால் உள்ள மண்டலமேடு
- ✦ கடலோர ஒழுங்குமுறை மண்டல எல்லை 100 மீ தொலைவு, கிராம எல்லை இடது 50 மீ தொலைவு, அலை தாக்குமான நீர் நிலைகளிலிருந்து 50 மீ அல்லது அதே வி. குறைந்தால் அகலும் இடம் ஏதாவதும் மற்றும் அலைபாதி அறியாமல் இருந்து 50 மீ தொலைவு

கடலோர ஒழுங்குமுறை மண்டல வகைகள்

கடலோர ஒழுங்குமுறை மண்டலம் - I

- ✦ கற்றாச்சூழல் கூடுதலான மண்டலம் - கடலோர ஒழுங்குமுறை மண்டலம் - I (அ)
- ✦ கடலோர ஒழுங்குமுறை மண்டலம் - I (ஆ)
- ✦ அலையாதி காடுகள் காப்புப்பகுதியிலிருந்து 50 மீ தொலைவு - கடலோர ஒழுங்குமுறை மண்டலம் - I (அ)
- ✦ கடலோர ஒழுங்குமுறை மண்டலம் - I (ஆ)

கடலோர ஒழுங்குமுறை மண்டலம் - II

- ✦ கடலோர ஒழுங்குமுறை மண்டலம் - II

கடலோர ஒழுங்குமுறை மண்டலம் - III

- ✦ கடல்மீளும் தடை செய்யப்பட்டபகுதி
- ✦ உயரவைக்கோட்டிலிருந்து 50 மீ முதல் 500 மீ வரையிலான பகுதி - கடலோர ஒழுங்குமுறை மண்டலம் III (அ)
- ✦ உயரவைக்கோட்டிலிருந்து 200 மீ முதல் 500 மீ வரையிலான பகுதி - கடலோர ஒழுங்குமுறை மண்டலம் III (ஆ)

கடலோர ஒழுங்குமுறை மண்டலம் - IV

- ✦ கடலோர ஒழுங்குமுறை மண்டலம் - IV (அ)
- ✦ கடலோர ஒழுங்குமுறை மண்டலம் - IV (ஆ)

தரவு ஆதாரம்

I) தேசிய கடலோர நிலைத்திட்ட மேலாண்மை மையம்

1) உயரவைக்கோடு, தாழ்வரைக்கோடு 2) மீக இடங்குத்துக்கட்ட கடல் மற்றும் கடற்கரை பகுதிகள் 3) கடலோர ஒழுங்குமுறை மண்டலம் - (அ)

4) உச்சநீர்மட்டம் வரிகள்

கலங்கரை விளக்கம், சாலை, கடற்கரை சுவர், நீர்த்தடுப்பு / படகுத்துறை / கடல் அரிப்பு தடுப்பான்

II) இந்திய நில அளவைத் துறை

1) இடர் கோடு

III) கற்றாச்சூழல் மற்றும் காலநிலைமாற்றத்துறை

1) தீர்மான எல்லைகள்

2) உச்சநீர்மட்டம் வரிகள்: நவாங்கு மையம் / மருத்துவமனை, உலங்குநி தளம், பலநோக்கு புயல் எச்சரிக்கை மற்றும் பாதுகாப்பு மையம், கல்வி நிறுவனம், மீன்பிடி படகுகள் இறங்குதலும், பெரிய மீன்பிடி துறைமுகம்,

3) மீன் உலர்த்துதல் (அ) படகு நிறுத்தும் பகுதி

4) மீனவர் குடியிருப்பு & மீனவர் வசிக்மும் பகுதி

5) துறைமுக எல்லை முதலியன

குறிப்பு

I) கடலோர ஒழுங்குமுறை மண்டலம் வரையிலும் நில உயரவைக்கோடு வரைபடத்தில் வகைப்படுத்தப்படாத கடலோர மண்டல மேலாண்மை திட்ட ஒழுங்குமுறை கடலோர நில உயரவைக்கோடு வரைபடத்தில் அடங்காத பகுதிகள்

2) 50 மீ வரைவரை அலையாதி காடுகள் காப்புப்பகுதி அரக நிலங்களுக்கு தனிபார் நிலங்களுக்கும் வகை செய்யப்படும்

3) நீர்வழி: உயரவைக்கோட்டில் இருந்து 20 மீ தொலைவான அகலும் குறிப்பிட்ட நீர்வழி ஒழுங்குமுறை திட்ட மேலாண்மை திட்ட ஒழுங்குமுறை மீள்கரை மையத்தின் மையத்திலும் மையத்திலும் குறிப்பிட்ட நீர்வழி ஒழுங்குமுறை திட்ட மேலாண்மை திட்டம் உரிய வரையிலான அகலும் மீளும் அடங்காத பகுதிகள் காப்பாற்றப்படும் (MREC) நிர்வாகத்திடம்

4) கலங்கரை விளக்கம் வரைபடத்தில் உள்ள பகுதிகள் (10) கலங்கரை விளக்கம் அமைச்சகம் (MREC) நிர்வாகத்திடம்

புதுப்பிக்கப்பட்டது 2019-2022

கடலோர ஒழுங்குமுறை மண்டல அறிவிப்பு 2019 -ன் படி தயாரிக்கப்பட்டது

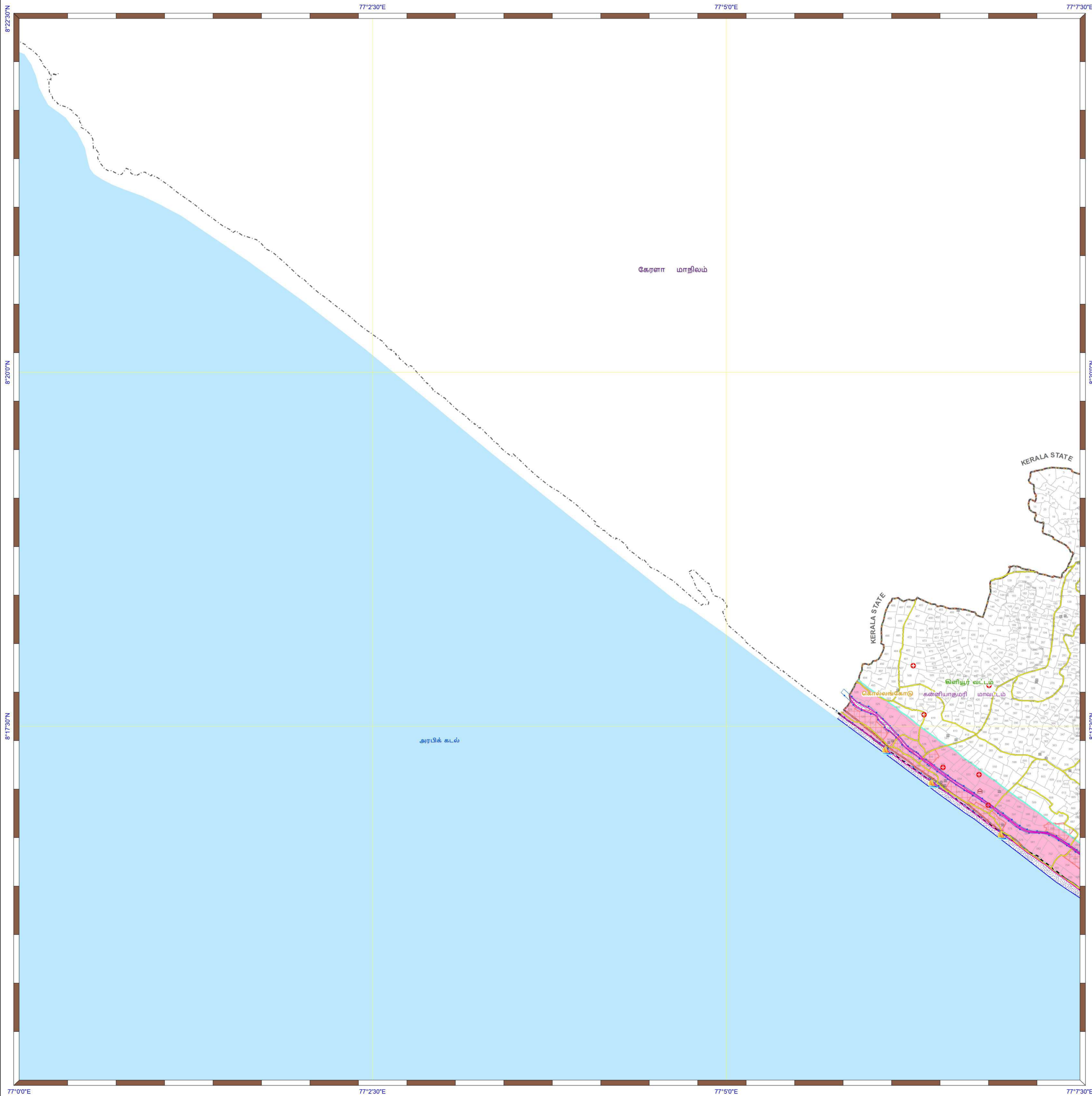
தயாரித்தது



தேசிய கடலோர நிலைத்திட்ட மேலாண்மை மையம்
(கற்றாச்சூழல், வனம் மற்றும் காலநிலைமாற்ற அமைச்சகம்)
சென்னை - 600 025

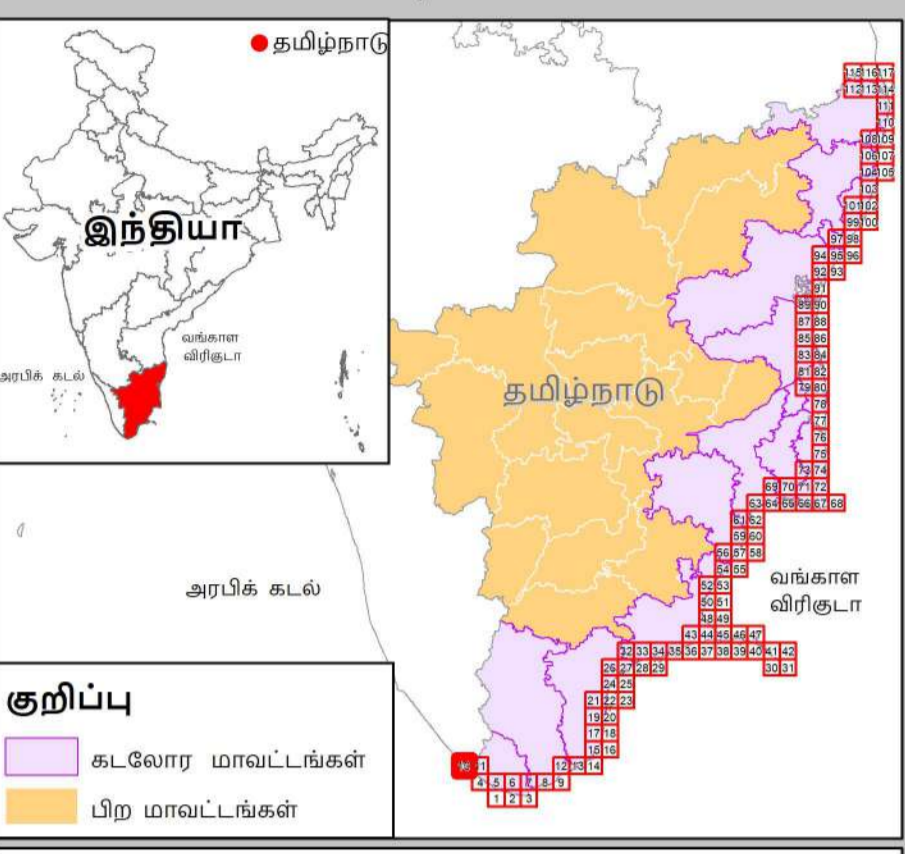
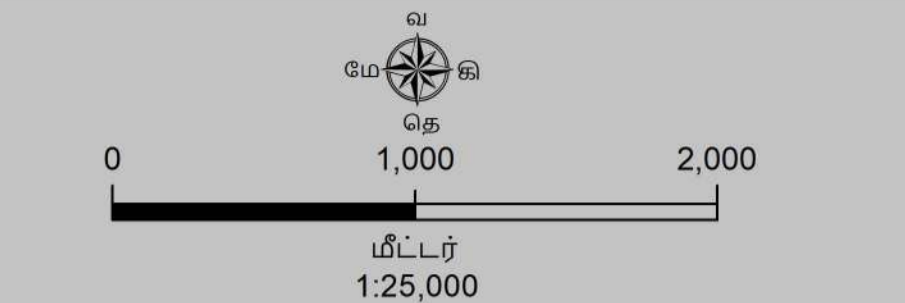


கற்றாச்சூழல் மற்றும் காலநிலைமாற்றத்துறை
தமிழ்நாடு அரசு

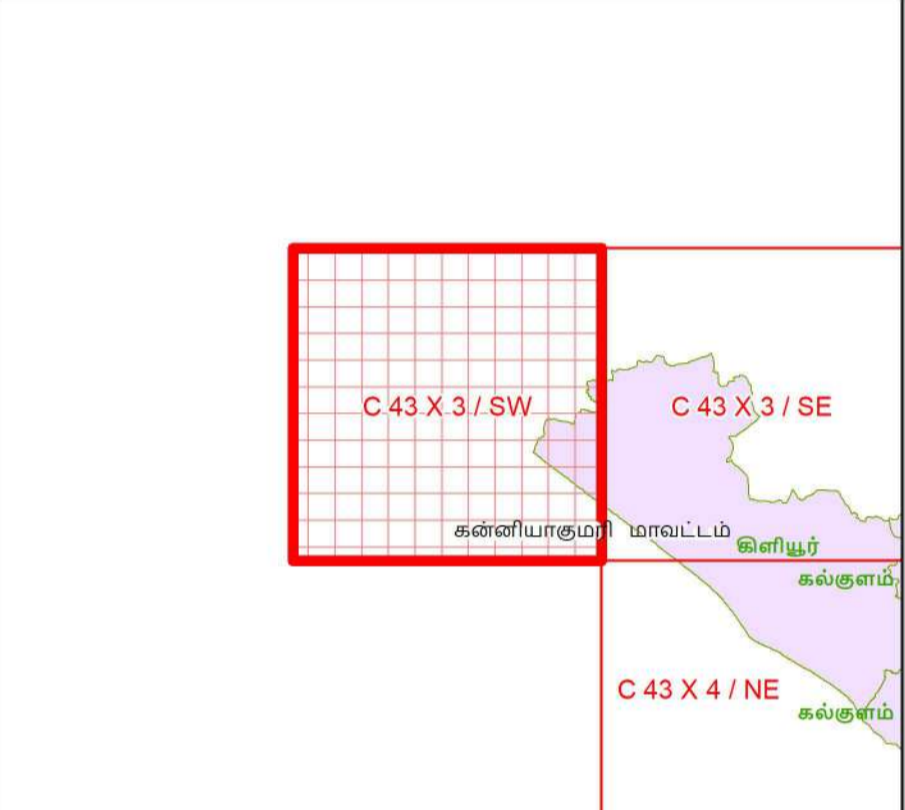


தமிழ்நாடு கடற்கரை மண்டல மேலாண்மை வரைவுத்திட்டம்
கன்னியாகுமரி மாவட்டம்

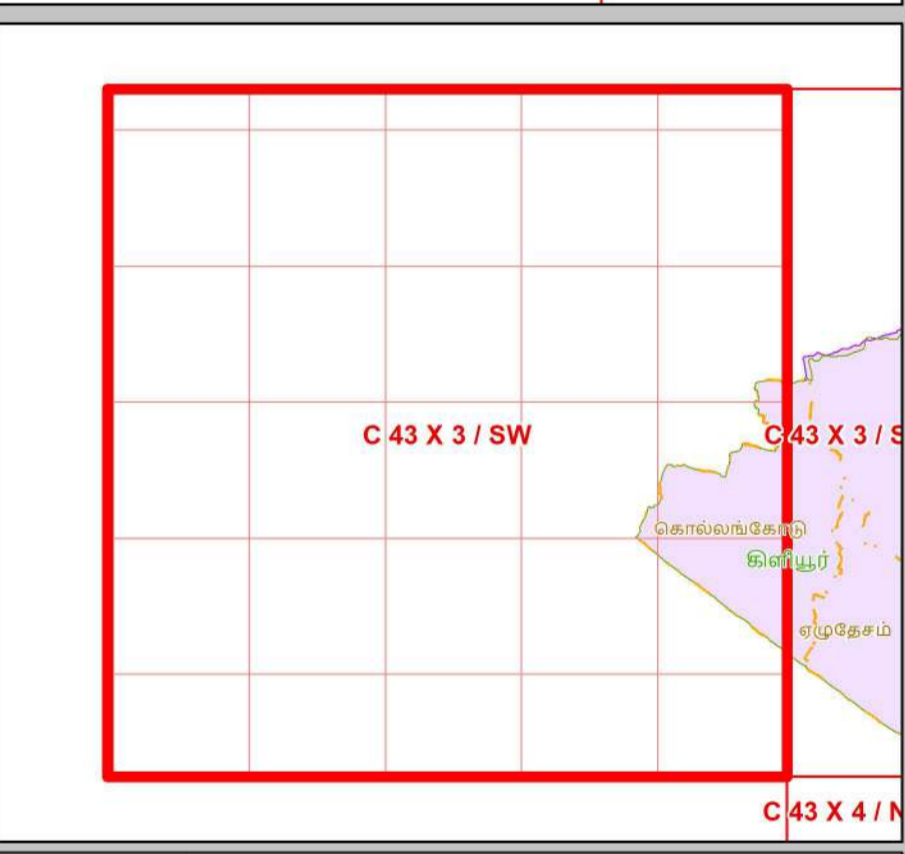
நிலவரைபட எண்: C 43 X 3 / SW
பதிப்பு: ஜூன், 2023 கோட்டுச்சட்டம் :- UTM தரவு :- WGS 1984 வரைபட எண்: த.நா 10



- குறிப்பு**
- கலங்கரை விளக்கம்
 - மீன்பிடி படகுகள் இறங்குதளம்
 - பெரிய மீன்பிடித் துறைமுகம்
 - மீன்பிடித் துறைமுகம்
 - உலங்குறி தளம்
 - நலவாழ்வு மையம் / மருத்துவமனை
 - பல்நோக்கு புயல் எச்சரிக்கை மற்றும் பாதுகாப்பு மையம்
 - கல்வி நிறுவனம்
 - சாலை
 - இருப்புப்பாதை
 - கடற்கரை சுவர்
 - உயரவைக்க கோடு
 - தாழ்வலைக் கோடு
 - துறைமுக எல்லை
 - மீன் உலர்த்துதல் (அ) படகு நிறுத்தும் பகுதி
 - மீனவர் குடியிருப்பு
 - மீனவர் வசிக்கும் பகுதிகள்
 - நீர்த்தடுப்பு / படகுத்துறை / கடல்அரிப்பு தடுப்பான்
 - நில அளவை புல எண்
 - விராம எல்லை
 - நகராட்சி எல்லை
 - வட்ட எல்லை
 - மாஸ்டு எல்லை



- கடலோர ஒழுங்குமுறை மண்டலக்கோடு மற்றும் எல்லை**
- இடர் கோடு
 - நீலக்களிச் உயரவைக்கோட்டிலிருந்து 20 மீ தொலைவு *
 - உயரவைக்கோட்டிலிருந்து 50 மீ தொலைவு - கடற்கரை தடைசெய்யப்பட்டபகுதி
 - உயரவைக்கோட்டிலிருந்து 200 மீ தொலைவு - கடற்கரை தடைசெய்யப்பட்டபகுதி
 - மிக இடருக்குட்பட்ட கடல் மற்றும் கடற்கரை பகுதிகள்
 - கடலோர ஒழுங்குமுறை மண்டல எல்லைக்கு அப்பால் உள்ள மண்டலமேடு
 - கடலோர ஒழுங்குமுறை மண்டல எல்லை 500 மீ தொலைவு வரையில் இடத்து 50 மீ தொலைவு அல்லாத பகுதிகள் 50 மீ தொலைவு அல்லாத பகுதிகள் இடம் அளவைக்கும் மற்றும் அளவைக்கு அளவைக்கு 50 மீ தொலைவு



- கடலோர ஒழுங்குமுறை மண்டல வகைகள்**
- கடலோர ஒழுங்குமுறை மண்டலம் - I**
- கடலோர ஒழுங்குமுறை மண்டலம் - I (அ)
 - கடலோர ஒழுங்குமுறை மண்டலம் - I (ஆ)
- கடலோர ஒழுங்குமுறை மண்டலம் - II**
- கடலோர ஒழுங்குமுறை மண்டலம் - II
- கடலோர ஒழுங்குமுறை மண்டலம் - III**
- கடற்கரை தடை செய்யப்பட்டபகுதி
 - உயரவைக்கோட்டிலிருந்து 50 மீ முதல் 500 மீ வரையிலான பகுதி - கடலோர ஒழுங்குமுறை மண்டலம் III (அ)
 - உயரவைக்கோட்டிலிருந்து 200 மீ முதல் 500 மீ வரையிலான பகுதி - கடலோர ஒழுங்குமுறை மண்டலம் III (ஆ)
- கடலோர ஒழுங்குமுறை மண்டலம் - IV**
- கடலோர ஒழுங்குமுறை மண்டலம் - IV (அ) (12 கடல் மைல் வரை கடல்நீர் பகுதி)
 - கடலோர ஒழுங்குமுறை மண்டலம் - IV (ஆ)

தரவு ஆதாரம்

I) தேசிய கடலோர நிலைத்திட்ட மேலாண்மை மையம்

- 1) உயரவைக்கோடு, தாழ்வலைக்கோடு 2) மிக இடருக்குட்பட்ட கடல் மற்றும் கடற்கரை பகுதிகள் 3) கடலோர ஒழுங்குமுறை மண்டலம் - I (அ)
- 4) உச்சநீர்மட்டம் வரிகள்
- 5) கலங்கரை விளக்கம், சாலை, கடற்கரை சுவர், நீர்த்தடுப்பு / படகுத்துறை / கடல் அரிப்பு தடுப்பான்

II) இந்திய நில அளவைத் துறை

- 1) இடர் கோடு

III) சுற்றுச்சூழல் மற்றும் காலநிலைமாற்றத்துறை

- 1) தீர்மான எல்லைகள்
- 2) தீர்மான எல்லைகள்: நலவாழ்வு மையம் / மருத்துவமனை, உலங்குறி தளம், பல்நோக்கு புயல் எச்சரிக்கை மற்றும் பாதுகாப்பு மையம், கல்வி நிறுவனம், மீன்பிடி படகுகள் இறங்குதளம், பெரிய மீன்பிடி துறைமுகம், கல்வி நிறுவனம், மீன் உலர்த்துதல் (அ) படகு நிறுத்தும் பகுதி
- 3) மீன் உலர்த்துதல் (அ) படகு நிறுத்தும் பகுதி
- 4) மீனவர் குடியிருப்பு, 5) மீனவர் வசிக்கும் பகுதி
- 6) துறைமுக எல்லை முதலியவை

குறிப்பு

- 1) 50 மீ வரையிலான அளவைக்கு அளவைக் கோட்டிற்கு அளவு 50 மீ தொலைவு வரை நிலங்களுக்கும் வகை செய்யப்படுகிறது
- 2) 50 மீ வரையிலான அளவைக்கு அளவைக் கோட்டிற்கு அளவு 50 மீ தொலைவு வரை நிலங்களுக்கும் வகை செய்யப்படுகிறது
- 3) நிலம்: உயரவைக்கோட்டிலிருந்து 20 மீ தொலைவானது அகல் குறிப்பிட: தீர்மான ஒழுங்குமுறை நில மேலாண்மை நிலம் ஒழுங்குமுறை நிலம் பெயரிடும் பகுதிகளும் குறிப்பிட: தீர்மான ஒழுங்குமுறை நில மேலாண்மை நிலம் உரிய மாநிலக் கூட்டுறவு நேரடி ஆட்சிப்பகுதிகளும் காண்பிக்கப்பட்டு உள்ள பகுதிகளும் வரை (10) கலங்கரை மாற்ற அமைச்சகம் (MOEF&CC) தயார்செய்யப்படும்

புதுப்பிக்கப்பட்டது: 2019-2022

கடலோர ஒழுங்குமுறை மண்டல அறிவிப்பு 2019 -ன் படி தயாரிக்கப்பட்டது

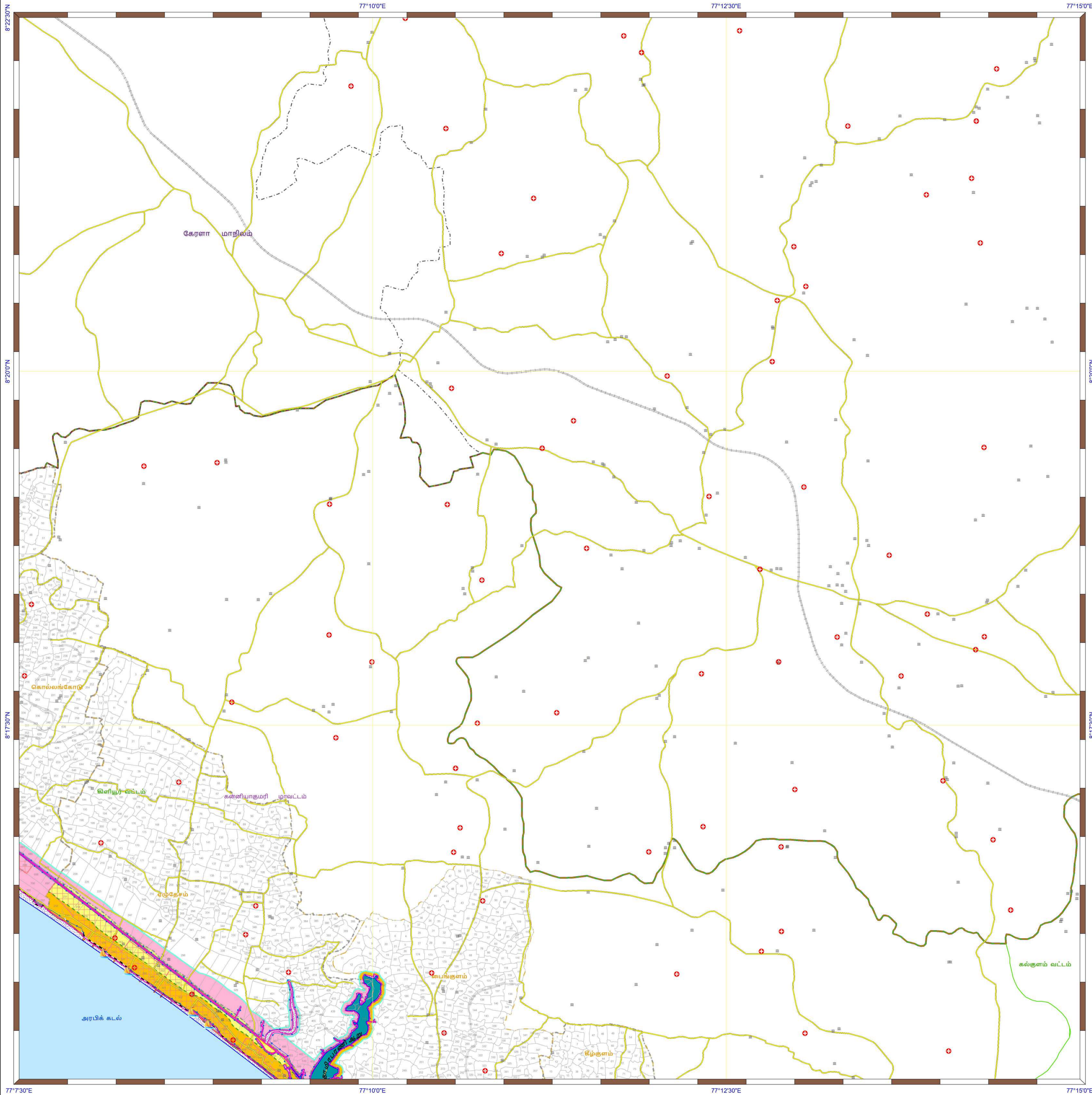
தயாரித்தது



தேசிய கடலோர நிலைத்திட்ட மேலாண்மை மையம்
(சுற்றுச்சூழல், வனம் மற்றும் காலநிலைமாற்ற அமைச்சகம்)
சென்னை - 600 025



சுற்றுச்சூழல் மற்றும் காலநிலைமாற்றத்துறை
தமிழ்நாடு அரசு



தமிழ்நாடு கடற்கரை மண்டல மேலாண்மை வரைவுத்திட்டம்

கள்ளியாகுமரி மாவட்டம்
 நிலவரைபட எண்: C 43 X 3 / SE

பதிப்பு: ஜூன், 2023 கோட்டுச்சட்டம் :- UTM தரவு :- WGS 1984 வரைபட எண்: த.நா 11

0 1,000 2,000
 மீட்டர்
 1:25,000

தமிழ்நாடு

இந்தியா

கள்ளியாகுமரி மாவட்டம்

கல்சூளம்

அரபிக்க கடல்

கள்ளியாகுமரி மாவட்டம்

கல்சூளம்

குறிப்பு

- கலங்கரை விளக்கம்
- மீன்பிடி படகுகள் இறங்குதளம்
- பெரிய மீன்பிடித் துறைமுகம்
- மீன்பிடித் துறைமுகம்
- உலங்குறி தளம்
- நவமழவு மையம் / மஞ்சளவரை
- பலநோக்கு புயல் எச்சரிக்கை மற்றும் பாதுகாப்பு மையம்
- கல்வி நிறுவனம்
- சாலை
- இருப்புப்பாதை
- கடற்கரை சுவர்
- உயரவைக்க கோடு
- தாழ்வவைக்க கோடு
- துறைமுக எல்லை
- மீன் உலர்த்தல (அ) படகு நிறுத்தும் பகுதி
- மீனவர் குடியிருப்பு
- மீனவர் வசிக்கும் பகுதிகள்
- நீர்த்தடுப்பு / படகுத்துறை / கடல்அரிப்பு தடுப்பான
- நில அளவை புல எண்
- கிராம எல்லை
- நகராட்சி எல்லை
- வட்ட எல்லை
- மாவட்ட எல்லை

கடலோர ஒழுங்குமுறை மண்டலக்கோடு மற்றும் எல்லை

இடர் கோடு

நீலக்கோடு: உயரவைக்கோட்டிலிருந்து 20 மீ தொலைவு

பச்சைக்கோடு: உயரவைக்கோட்டிலிருந்து 50 மீ தொலைவு - கடல்மணம் தடைசெய்யப்பட்டபகுதி

வெள்ளைக்கோடு: உயரவைக்கோட்டிலிருந்து 200 மீ தொலைவு - கடல்மணம் தடைசெய்யப்பட்டபகுதி

மிடர் கோடு: மீக இடகுக்குட்பட்ட கடல் மற்றும் கடற்கரை பகுதிகள்

கடலோர ஒழுங்குமுறை மண்டல எல்லைக்கு அப்பால் உள்ள மண்டலமேடு

கடலோர ஒழுங்குமுறை மண்டல எல்லை 500 மீ தொலைவு வரையில் இருந்து 50 மீ தொலைவு அல்லாதவரை 50 மீ தொலைவு அல்லாதவரை 50 மீ தொலைவு அல்லாதவரை 50 மீ தொலைவு இருந்து 50 மீ தொலைவு

கடலோர ஒழுங்குமுறை மண்டல வகைகள்

கடலோர ஒழுங்குமுறை மண்டலம் - I

1) கடலோர ஒழுங்குமுறை மண்டலம் - I (அ)

2) கடலோர ஒழுங்குமுறை மண்டலம் - I (ஆ)

கடலோர ஒழுங்குமுறை மண்டலம் - II

1) கடலோர ஒழுங்குமுறை மண்டலம் - II

கடலோர ஒழுங்குமுறை மண்டலம் - III

1) கடலோர ஒழுங்குமுறை மண்டலம் - III (அ)

2) கடலோர ஒழுங்குமுறை மண்டலம் - III (ஆ)

கடலோர ஒழுங்குமுறை மண்டலம் - IV

1) கடலோர ஒழுங்குமுறை மண்டலம் - IV (அ)

2) கடலோர ஒழுங்குமுறை மண்டலம் - IV (ஆ)

C 43 X 3 / SW C 43 X 3 / SE

கள்ளியாகுமரி மாவட்டம்

கல்சூளம்

C 43 X 4 / NE C 43 X 8 / NW

கல்சூளம் வட்டம்

அரபிக்க கடல்

43 X 3 / SW C 43 X 3 / SE

கள்ளியாகுமரி மாவட்டம்

கல்சூளம்

C 43 X 4 / NE C 43 X 8 / NW

கல்சூளம் வட்டம்

அரபிக்க கடல்

தரவு ஆதாரம்

I) தேசிய கடலோர நிலைத்திட்ட மேலாண்மை மையம்

1) உயரவைக்கோடு - தாழ்வவைக்கோடு 2) மீக இடகுக்குட்பட்ட கடல் மற்றும் கடற்கரை பகுதிகள் 3) கடலோர ஒழுங்குமுறை மண்டலம் - I (அ)

4) உயரவைக்கோடு பகுதிகள்

கலங்கரை விளக்கம் - சாலை, கடற்கரை சுவர், நீர்த்தடுப்பு / படகுத்துறை / கடல் அரிப்பு தடுப்பான

II) இந்திய நில அளவைத் துறை

1) இடர் கோடு

III) சுற்றுச்சூழல் மற்றும் காலநிலைமாற்றத்துறை

1) தீர்மான எல்லைகள்

2) உயரவைக்கோடு - தாழ்வவைக்கோடு 3) மீக இடகுக்குட்பட்ட கடல் மற்றும் கடற்கரை பகுதிகள் 4) உயரவைக்கோடு பகுதிகள்

கலங்கரை விளக்கம் - சாலை, கடற்கரை சுவர், நீர்த்தடுப்பு / படகுத்துறை / கடல் அரிப்பு தடுப்பான

5) மீன் உலர்த்தல (அ) படகு நிறுத்தும் பகுதி

6) மீனவர் குடியிருப்பு & மீனவர் வசிக்கும் பகுதி

7) துறைமுக எல்லை முத்தியை

8) கடலோர ஒழுங்குமுறை மண்டலம் - I (அ)

9) கடலோர ஒழுங்குமுறை மண்டலம் - I (ஆ)

10) கடலோர ஒழுங்குமுறை மண்டலம் - II

11) கடலோர ஒழுங்குமுறை மண்டலம் - III (அ)

12) கடலோர ஒழுங்குமுறை மண்டலம் - III (ஆ)

13) கடலோர ஒழுங்குமுறை மண்டலம் - IV (அ)

14) கடலோர ஒழுங்குமுறை மண்டலம் - IV (ஆ)

குறிப்பு

1) கடலோர ஒழுங்குமுறை மண்டலம் வரையறுக்கப்பட்டிருந்தாலும் வரைபடத்தில் காட்டப்படவில்லை

2) கடலோர ஒழுங்குமுறை மண்டலம் வரையறுக்கப்பட்டிருந்தாலும் வரைபடத்தில் காட்டப்படவில்லை

3) கடலோர ஒழுங்குமுறை மண்டலம் வரையறுக்கப்பட்டிருந்தாலும் வரைபடத்தில் காட்டப்படவில்லை

4) கடலோர ஒழுங்குமுறை மண்டலம் வரையறுக்கப்பட்டிருந்தாலும் வரைபடத்தில் காட்டப்படவில்லை

5) கடலோர ஒழுங்குமுறை மண்டலம் வரையறுக்கப்பட்டிருந்தாலும் வரைபடத்தில் காட்டப்படவில்லை

6) கடலோர ஒழுங்குமுறை மண்டலம் வரையறுக்கப்பட்டிருந்தாலும் வரைபடத்தில் காட்டப்படவில்லை

7) கடலோர ஒழுங்குமுறை மண்டலம் வரையறுக்கப்பட்டிருந்தாலும் வரைபடத்தில் காட்டப்படவில்லை

8) கடலோர ஒழுங்குமுறை மண்டலம் வரையறுக்கப்பட்டிருந்தாலும் வரைபடத்தில் காட்டப்படவில்லை

9) கடலோர ஒழுங்குமுறை மண்டலம் வரையறுக்கப்பட்டிருந்தாலும் வரைபடத்தில் காட்டப்படவில்லை

10) கடலோர ஒழுங்குமுறை மண்டலம் வரையறுக்கப்பட்டிருந்தாலும் வரைபடத்தில் காட்டப்படவில்லை

11) கடலோர ஒழுங்குமுறை மண்டலம் வரையறுக்கப்பட்டிருந்தாலும் வரைபடத்தில் காட்டப்படவில்லை

12) கடலோர ஒழுங்குமுறை மண்டலம் வரையறுக்கப்பட்டிருந்தாலும் வரைபடத்தில் காட்டப்படவில்லை

13) கடலோர ஒழுங்குமுறை மண்டலம் வரையறுக்கப்பட்டிருந்தாலும் வரைபடத்தில் காட்டப்படவில்லை

14) கடலோர ஒழுங்குமுறை மண்டலம் வரையறுக்கப்பட்டிருந்தாலும் வரைபடத்தில் காட்டப்படவில்லை

15) கடலோர ஒழுங்குமுறை மண்டலம் வரையறுக்கப்பட்டிருந்தாலும் வரைபடத்தில் காட்டப்படவில்லை

16) கடலோர ஒழுங்குமுறை மண்டலம் வரையறுக்கப்பட்டிருந்தாலும் வரைபடத்தில் காட்டப்படவில்லை

17) கடலோர ஒழுங்குமுறை மண்டலம் வரையறுக்கப்பட்டிருந்தாலும் வரைபடத்தில் காட்டப்படவில்லை

18) கடலோர ஒழுங்குமுறை மண்டலம் வரையறுக்கப்பட்டிருந்தாலும் வரைபடத்தில் காட்டப்படவில்லை

19) கடலோர ஒழுங்குமுறை மண்டலம் வரையறுக்கப்பட்டிருந்தாலும் வரைபடத்தில் காட்டப்படவில்லை

20) கடலோர ஒழுங்குமுறை மண்டலம் வரையறுக்கப்பட்டிருந்தாலும் வரைபடத்தில் காட்டப்படவில்லை

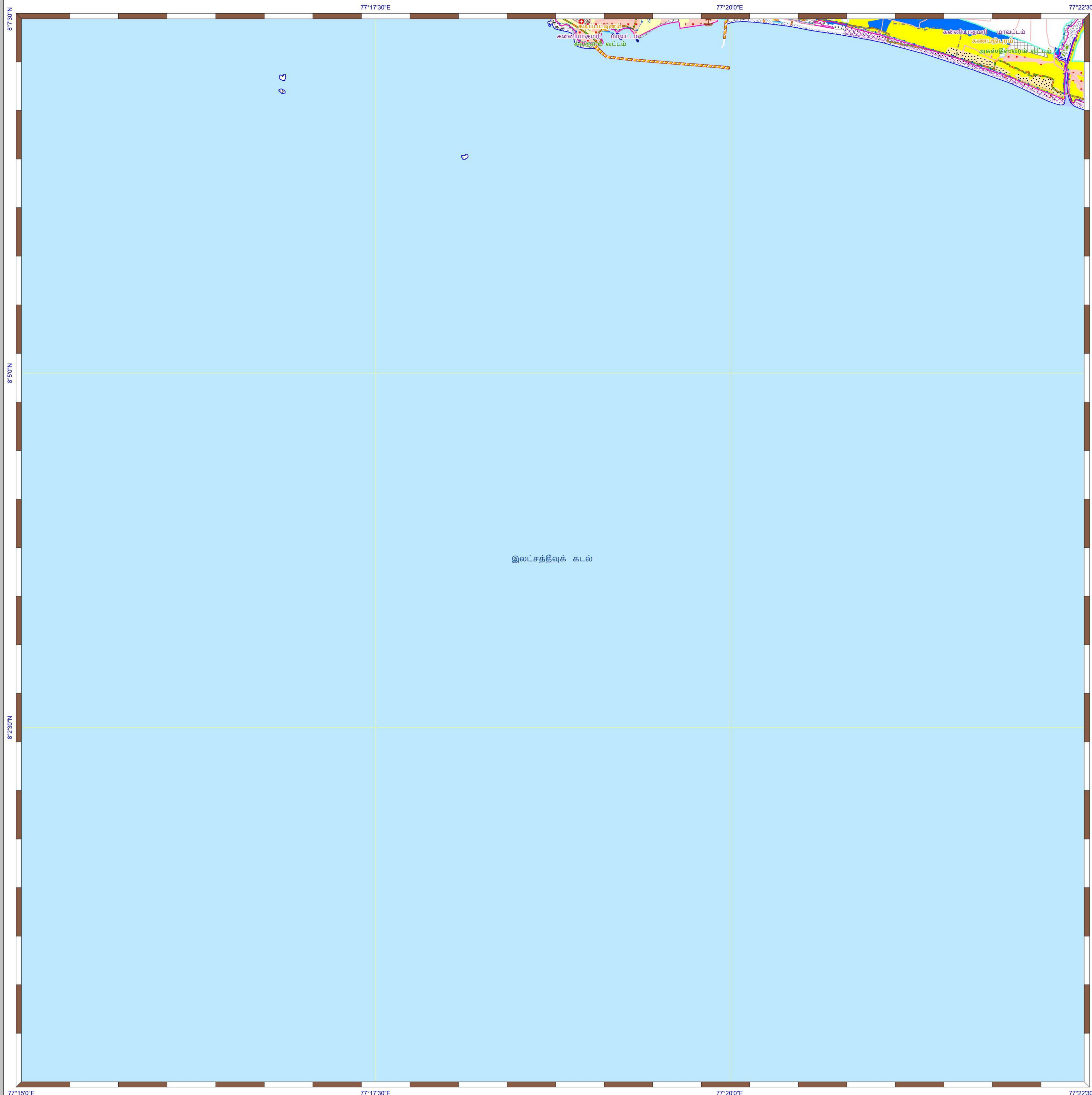
கடலோர ஒழுங்குமுறை மண்டல அறிவிப்பு 2019 -ன் படி தயாரிக்கப்பட்டது

தயாரித்தது

NCSCM

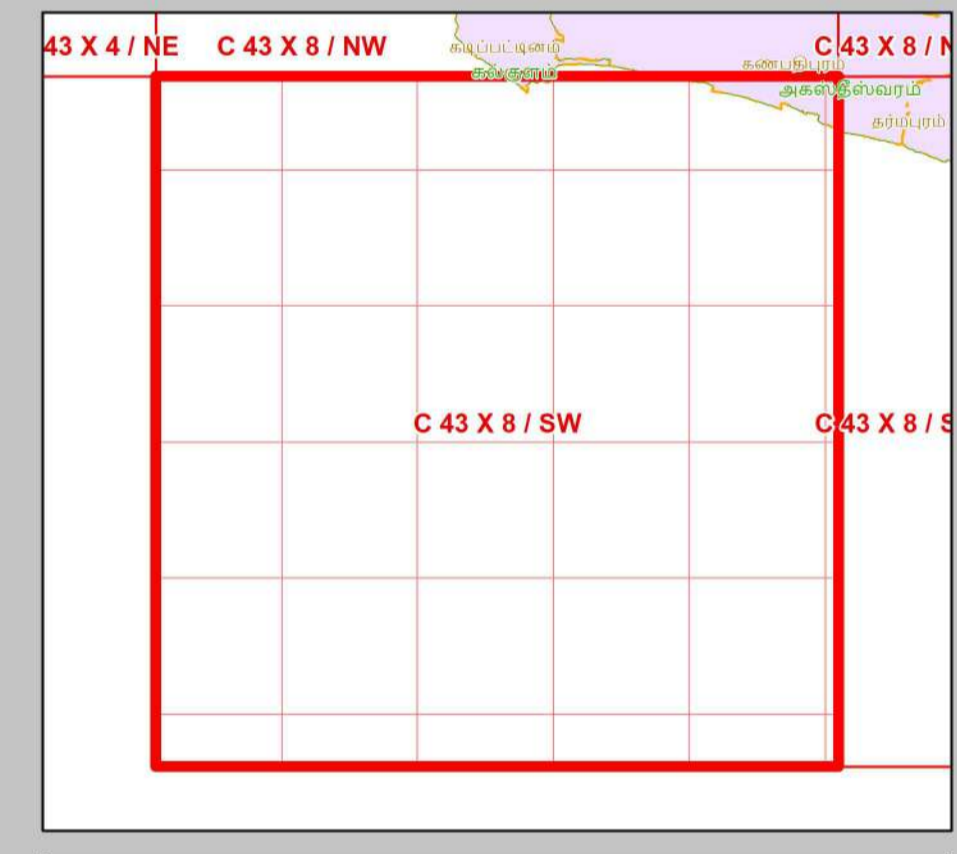
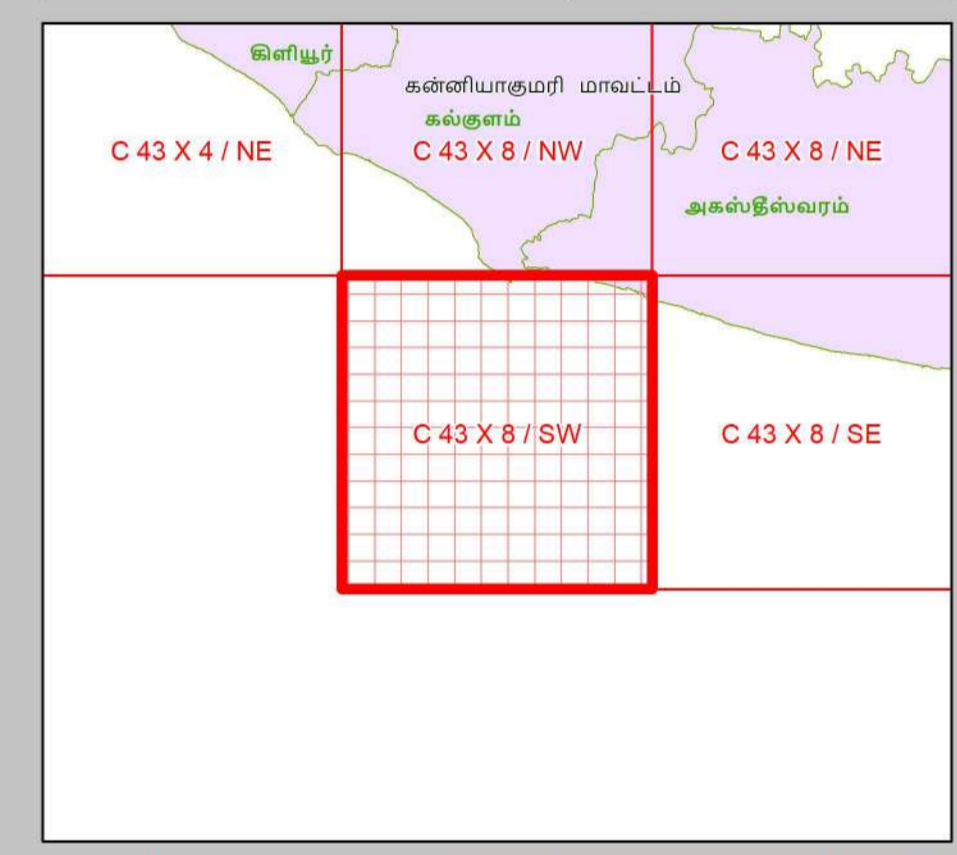
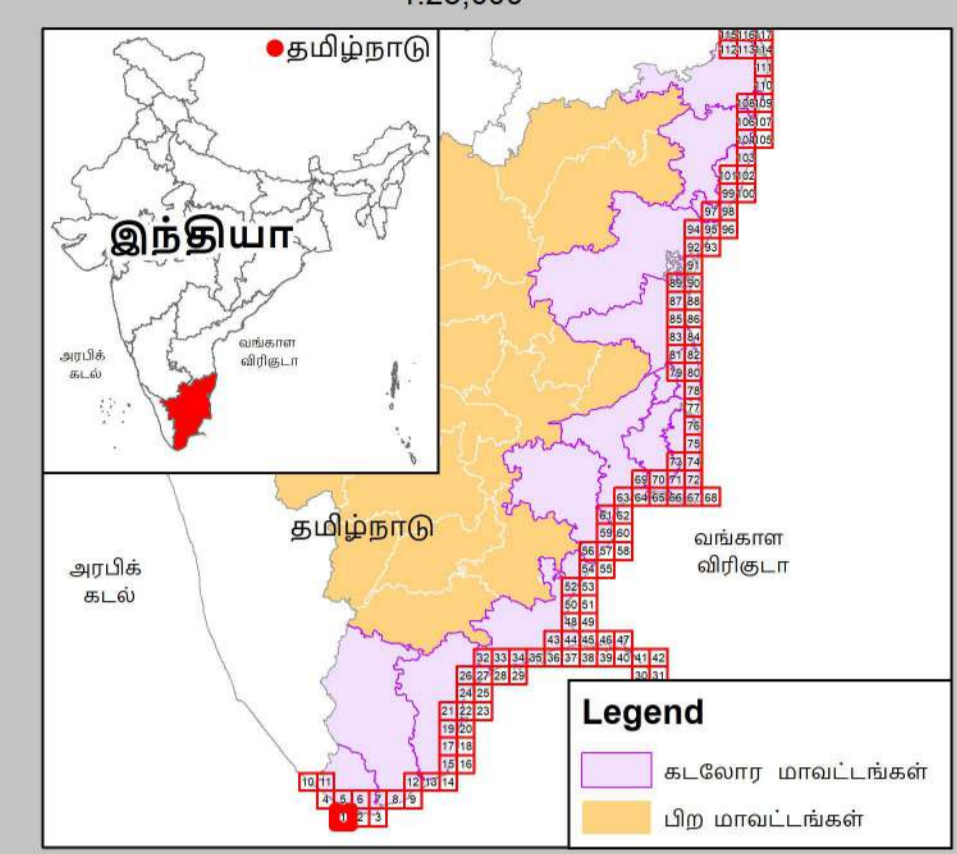
தேசிய கடலோர நிலைத்திட்ட மேலாண்மை மையம்
 (சுற்றுச்சூழல், வனம் மற்றும் காலநிலைமாற்ற அமைச்சகம்)
 சென்னை - 600 025

சுற்றுச்சூழல் மற்றும் காலநிலைமாற்றத்துறை
 தமிழ்நாடு அரசு



கடலோர நிலப்பயன்பாடு வரைவு வரைபடம்- தமிழ்நாடு

கன்னியாகுமரி மாவட்டம்
நிலவரைபட எண்: C 43 X 8 / SW
 பதிப்பு: ஜூன், 2023 கோட்டுச்சட்டம் :- UTM தரவு :- WGS 1984 வரைபட எண்: த.நா 1



தரவு ஆதாரம்
 1) தேசிய கடலோர நிலைத்திட்ட மேலாண்மை மையம்
 2) உயரணல் கோடு, 2) தாழ்வுணல் கோடு 3) கடலோர ஒழுங்குமுறை மண்டல எல்லை 4) சூழலியல் கூடுதல் பகுதிகள்
 5) உள்கட்டமைப்பு வரிகள் :
 உலங்கரை விளக்கம், சாலை, கடற்கரை சுவர், நீர்த்தடுப்பு / படகுகதறை / கடல் அரிப்பு தடுப்பான், நிலப்பயன்பாடு முகவியன் ..
 6) இத்திய நில அளவைத் துறை
 7) சுற்றுச்சூழல் மற்றும் காலநிலைமாற்றத்துறை
 1) நிரலாட எல்லைகள், மீன்பிடி படகுகள் இறங்குதளம்,
 2) நலவாழ்வு மையம் / மருத்துவமனை 3) உலங்குறி தளம் 4) பல்நோக்கு புயல் எச்சரிக்கை மற்றும் பாதுகாப்பு மையம்
 5) கல்வி நிறுவனம்

- குறிப்பு**
- கலங்கரை விளக்கம்
 - மீன்பிடி படகுகள் இறங்குதளம்
 - பெரிய மீன்பிடித் துறைமுகம்
 - மீன்பிடித் துறைமுகம்
 - உலங்குறி தளம்
 - நலவாழ்வு மையம் / மருத்துவமனை
 - பல்நோக்கு புயல் எச்சரிக்கை மற்றும் பாதுகாப்பு மையம்
 - கல்வி நிறுவனம்
 - சாலை
 - கடற்கரை சுவர்
 - உயரணல் கோடு
 - தாழ்வுணல் கோடு
 - இடர் கோடு
 - கடலோர ஒழுங்குமுறை மண்டல எல்லை
 - விராம எல்லை
 - நகராட்சி எல்லை
 - வட்ட எல்லை
 - மாவட்ட எல்லை

- நிலப்பயன்பாட்டு வகைகள்**
- சூழலியல் கூடுதல் பகுதிகள்**
- அலையாற்றிக்காடுகள்
 - சமதள சதுப்பு நிலப்பகுதி
 - பவளப்பாறைகள்
 - கடலோர மணல்மேடு
 - காப்புக்காடுகள்
 - கடல்சார் பூங்கா/கடற்காப்புப்பகுதி
 - உவர் சதுப்புநிலங்கள்
 - கடற்புல்பரப்புகள்
 - கடலாமைகளின் உறைவிடம்
 - பறவைகளின் உறைவிடம்
 - தொல்லியல் முக்கியத்துவமுள்ள மரபு சாத்தம்
 - சுற்றுச்சூழல் கூடுதல் மண்டலம்

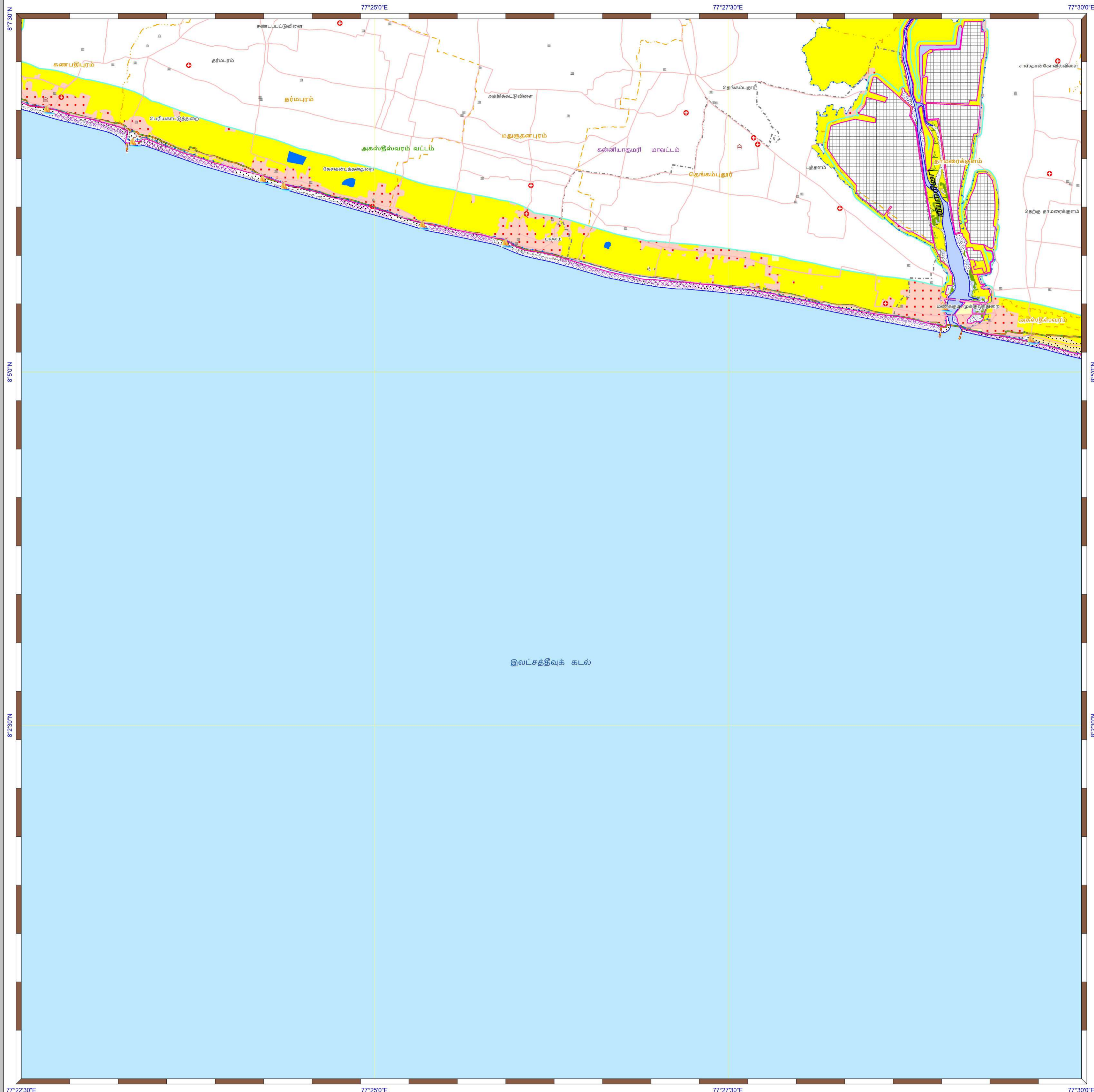
- ஏனைய வகைகள்**
- வேளாண் நிலப்பகுதி
 - வாழ்விடம்/சூழலியல் பகுதி
 - கண்மாய்/குளம்/ஏரி
 - உப்பளங்கள்
 - மீன்வளர்ப்பு குளம்
 - நீர்த்தடுப்பு / படகுகதறை / கடல்அரிப்பு தடுப்பான்
 - துறைமுகம்
 - பாறை வெளிப்பகுதி
 - உவர்நில தாவரப்பகுதி
 - கடற்கரை/மணற்பரப்பு
 - பாறைகள் உள்ள கடற்கரை
 - பாறை பொதிவு
 - மணற்பகுதி / அரண் நில
 - தாவரங்கள் நிறைந்த மணற்பரப்பு
 - கடலோர ஒழுங்குமுறை மண்டல எல்லைக்கு அப்பால் உள்ள மணல்மேடு
 - கரங்கப்பகுதி / சூழலியல்
 - சாலை
 - இடுப்புப் பாறை
 - நிறந்த/காலி நிலப்பகுதி
 - மணற்பகுதி
 - அண்படுத்தப்பட்ட பகுதி
 - காலநிலை மாண்டலம்
 - ஆறு/நீரோடை / கால்வாய் / வடிக்கால்

கடலோர நிலப் பயன்பாடு வரைவு வரைபடம் - தமிழ்நாடு, கடலோர ஒழுங்குமுறை மண்டல அறிவிப்பு 2019 - ன் படி தயாரிக்கப்பட்டது

தயாரித்தது

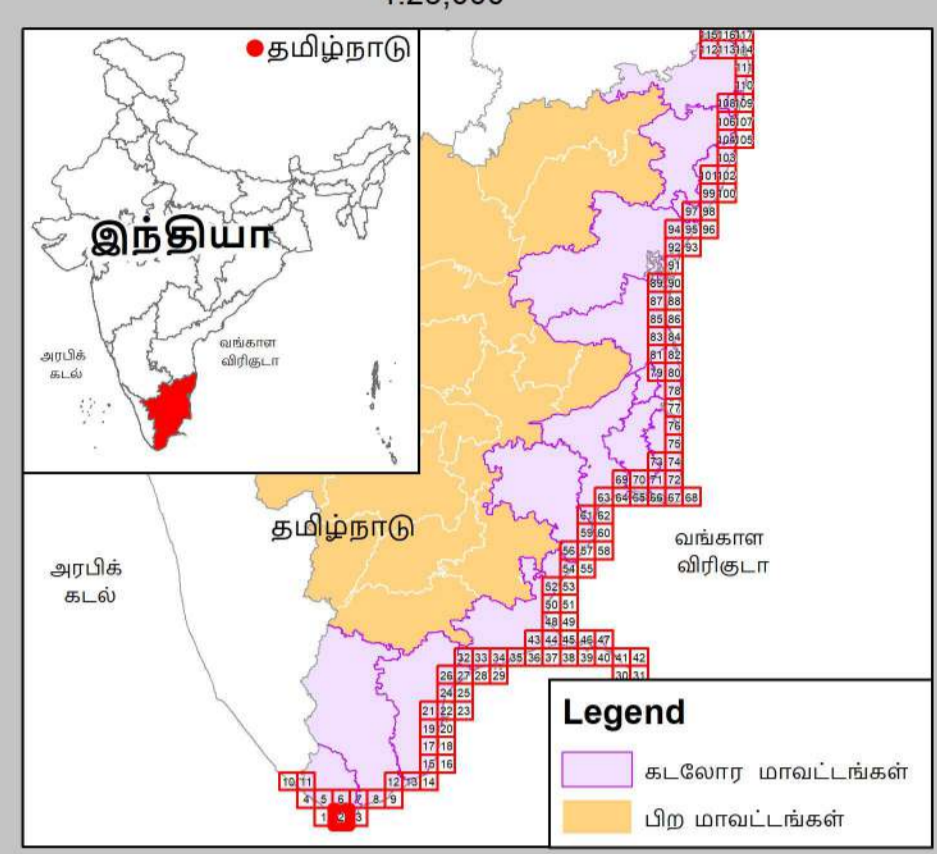
தேசிய கடலோர நிலைத்திட்ட மேலாண்மை மையம்
 (சுற்றுச்சூழல், வனம் மற்றும் காலநிலைமாற்ற அமைச்சகம்)
 சென்னை - 600 025

சுற்றுச்சூழல் மற்றும் காலநிலைமாற்றத்துறை
 தமிழ்நாடு அரசு

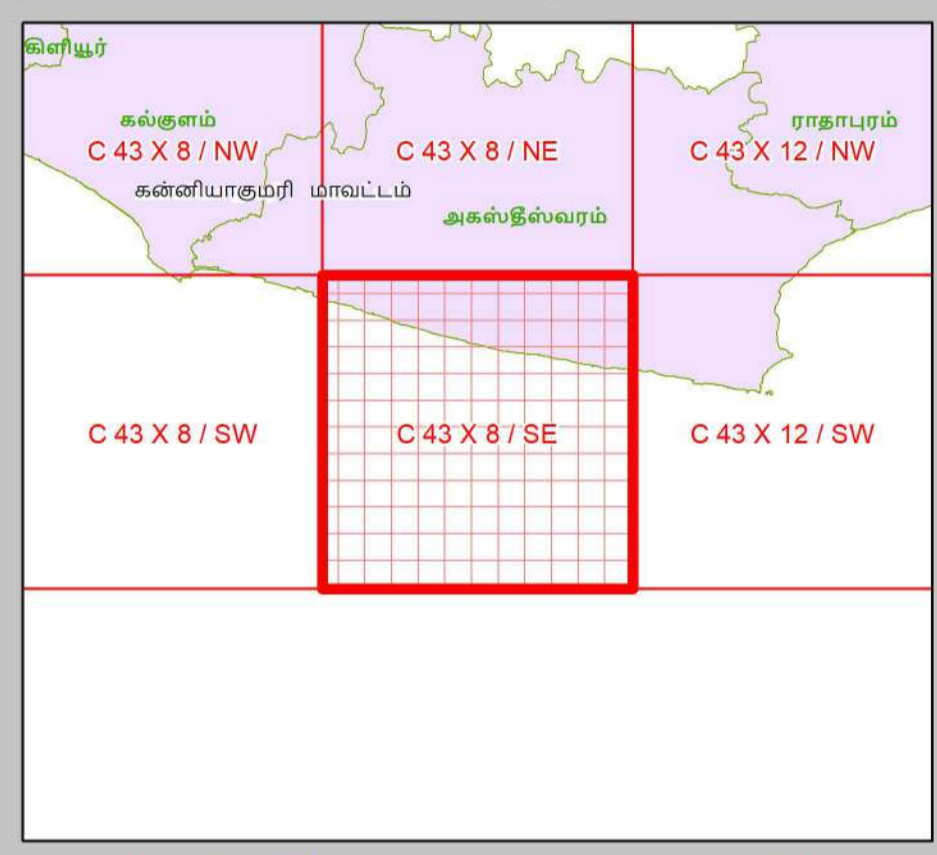


கடலோர் நிலப்பயன்பாடு வரைவு வரைபடம்- தமிழ்நாடு

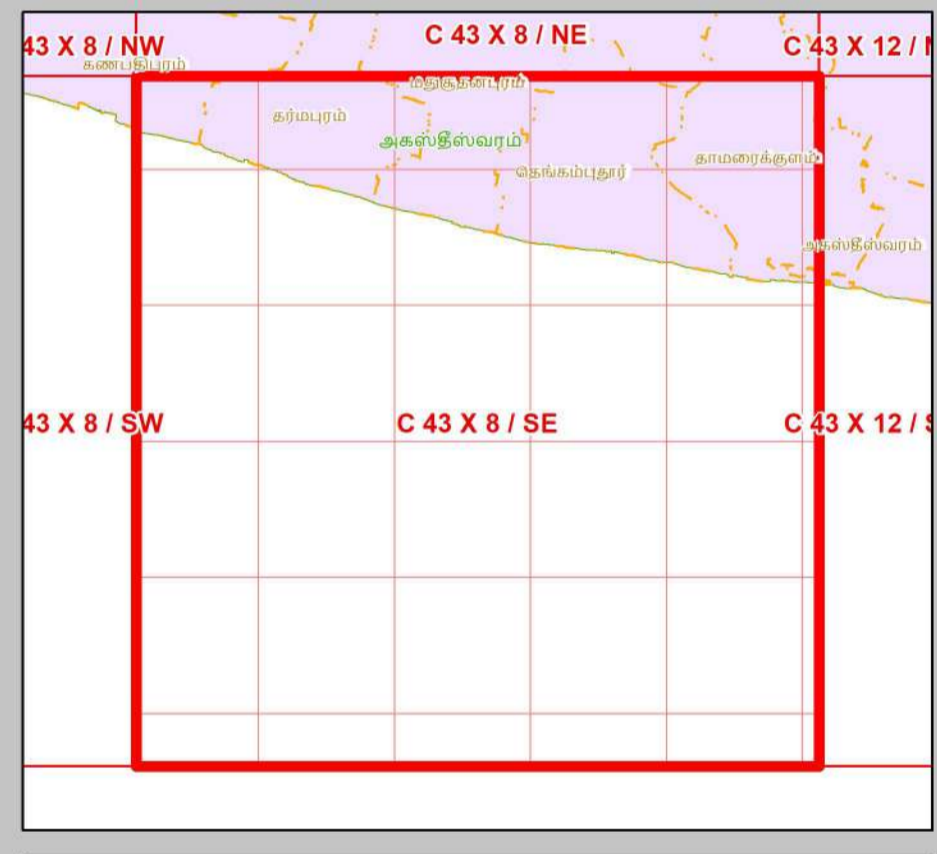
கன்னியாகுமரி மாவட்டம்
நிலவரைபட எண்: C 43 X 8 / SE
 பதிப்பு: ஜூன், 2023 கோட்டுச்சட்டம் :- UTM தரவு :- WGS 1984 வரைபட எண்: த.நா 2



- குறிப்பு**
- கல்கரை விளக்கம்
 - மீன்வீடி படகுகள் இறங்குதளம்
 - பெரிய மீன்வீடி துறைமுகம்
 - மீன்வீடி துறைமுகம்
 - உலங்குறி தளம்
 - நலவாழ்வு மையம் / மருத்துவமனை
 - பல்நோக்கு புயல் எச்சரிக்கை மற்றும் பாதுகாப்பு மையம்
 - கல்வி நிறுவனம்
 - சாலை
 - கடற்கரை சுவர்
 - உயரவைக் கோடு
 - தாழ்வலைக் கோடு
 - இடர் கோடு
 - கடலோர் ஒழுங்குமுறை மண்டல எல்லை
 - விராம எல்லை
 - நகராட்சி எல்லை
 - வட்ட எல்லை
 - மாவட்ட எல்லை



- நிலப்பயன்பாட்டு வகைகள்**
- குழுவியல் கூருணர்வு பகுதிகள்**
- அலையாற்றிக்காடுகள்
 - சமதள சதுப்பு நிலப்பகுதி
 - பவளப்பாறைகள்
 - கடலோர் மணல்மேடு
 - காப்புக்காடுகள்
 - கடல்சார் பூங்கா/கடற்காப்புப்பகுதி
 - உவர் சதுப்புநிலங்கள்
 - கடற்புல்பரப்புகள்
 - கடலாமைகளின் உறைவிடம்
 - பறவைகளின் உறைவிடம்
 - தொழிலியல் முகவியத்தவழங்க மரபு சார்ந்த
 - சுற்றுச்சூழல் கூருணர்வு மண்டலம்



- ஏனைய வகைகள்**
- வேளாண் நிலப்பகுதி
 - சாழ்விடம்/குடியேற்றப்பகுதி
 - கண்மாய்/குளம்/ஏரி
 - உட்பனங்கள்
 - மீன்வளர்ப்பு குளம்
 - நீர்த்தடுப்பு / படகத்தறை / கடல்அரிப்பு தடுப்பான்
 - துறைமுகம்
 - பாறை வெளிப்பகுதி
 - உவர்நில தாவரப்பகுதி
 - கடற்கரை/மணற்பரப்பு
 - பாறைகள் உள்ள கடற்கரை
 - பாறை பொதுவு
 - மணற்நிலம் / அரண் நிலவு
 - தாவரங்கள் நிறைந்த மணற்பரப்பு
 - கடலோர் ஒழுங்குமுறை மண்டல எல்லைக்கு அப்பால் உள்ள மணல்மேடு
 - சுரங்கப்பகுதி / குவியல்
 - சாலை
 - இடுப்புப் பாறை
 - நிறந்த/காலி நிலப்பகுதி
 - மணற்நிலம்
 - பண்படுத்தப்பட்ட பகுதி
 - அலையாற்ற மண்டலம்
 - ஆறு/நீரோடை / கால்வாய் / வடிக்கால்

தரவு ஆதாரம்

I) தேசிய கடலோர் நிலைத்திட்ட மேலாண்மை மையம்
 1) உயரவைக் கோடு, 2) தாழ்வலைக் கோடு, 3) கடலோர் ஒழுங்குமுறை மண்டல எல்லை, 4) குழுவியல் கூருணர்வு பகுதிகள்
 5) உச்சுட்டமைப்பு வரலாறு: கல்கரை விளக்கம், சாலை, கடற்கரை சுவர், நீர்த்தடுப்பு / படகத்தறை / கடல் அரிப்பு தடுப்பான், நிலப்பயன்பாடு முத்தியன் -
 II) இலட்சிய நில அமைக்க துறை
 III) சுற்றுச்சூழல் மற்றும் காலநிலைமாற்றத்துறை
 1) நிரவாச எல்லைகள், மீன்வீடி படகுகள் இறங்குதளம், 2) நலவாழ்வு மையம் / மருத்துவமனை, 3) உலங்குறி தளம், 4) பல்நோக்கு புயல் எச்சரிக்கை மற்றும் பாதுகாப்பு மையம், 5) கல்வி நிறுவனம்

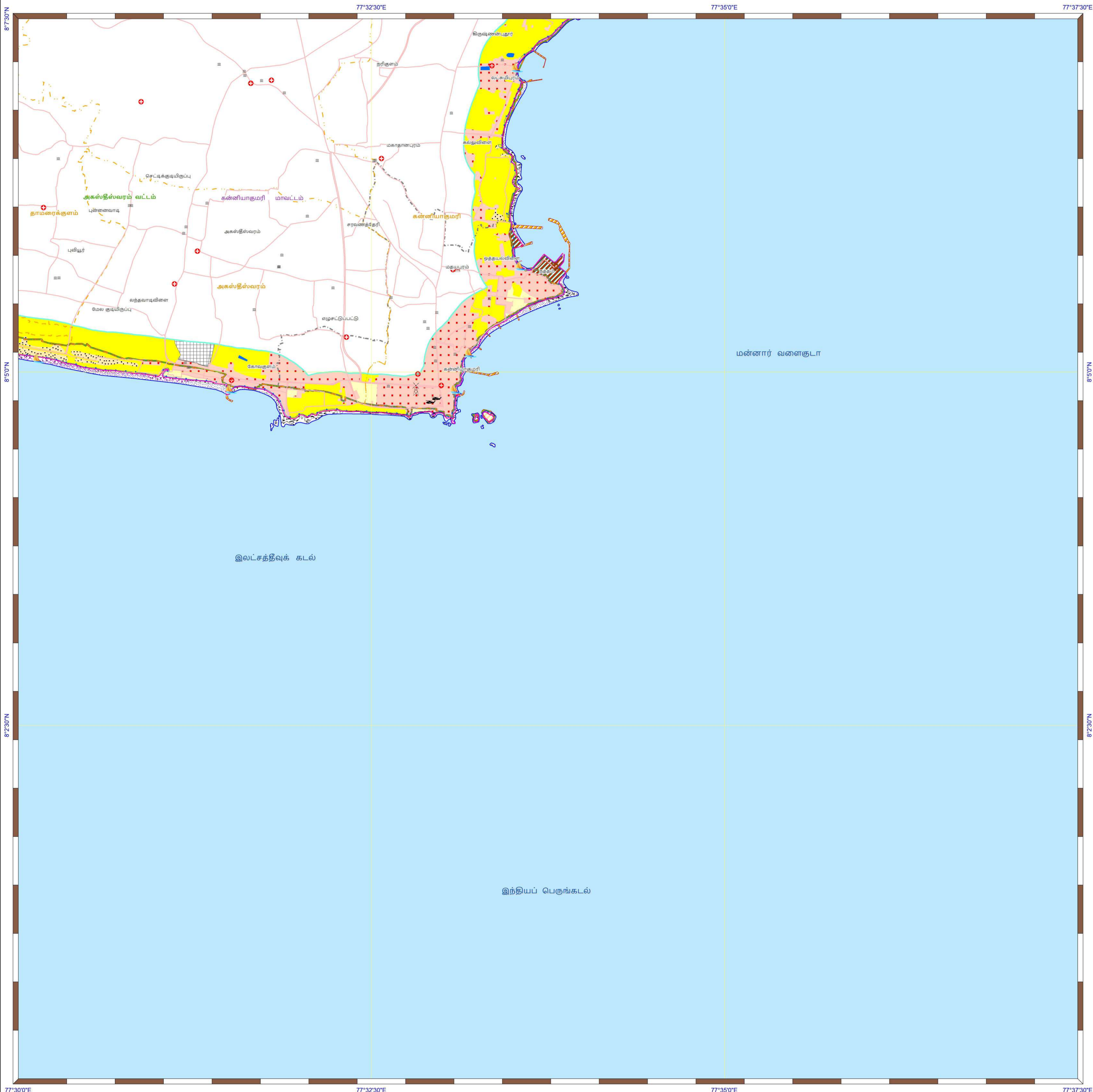
கடலோர் நிலப் பயன்பாடு வரைவு வரைபடம் - தமிழ்நாடு, கடலோர் ஒழுங்குமுறை மண்டல அறிவிப்பு 2019 - ன் படி தயாரிக்கப்பட்டது

தயாரித்தது


தேசிய கடலோர் நிலைத்திட்ட மேலாண்மை மையம்
 (சுற்றுச்சூழல், வனம் மற்றும் காலநிலைமாற்ற அமைச்சகம்)
 சென்னை - 600 025

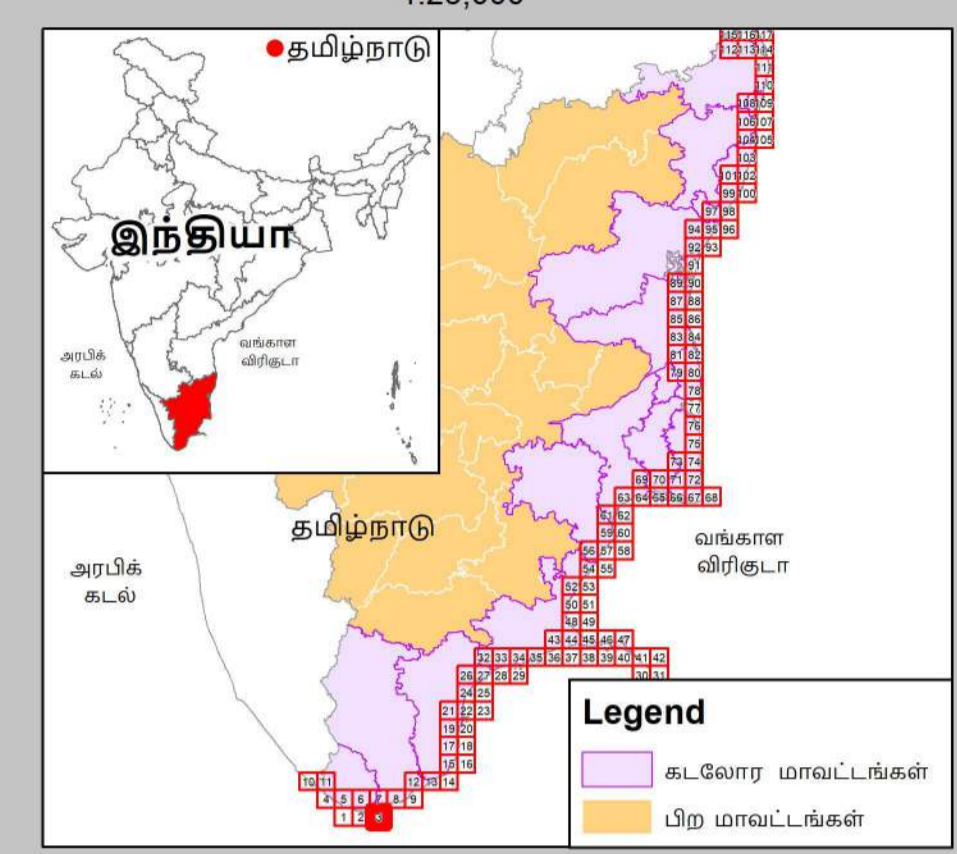

சுற்றுச்சூழல் மற்றும் காலநிலைமாற்றத்துறை
 தமிழ்நாடு அரசு

புதுப்பிக்கப்பட்டது : 2019-2022

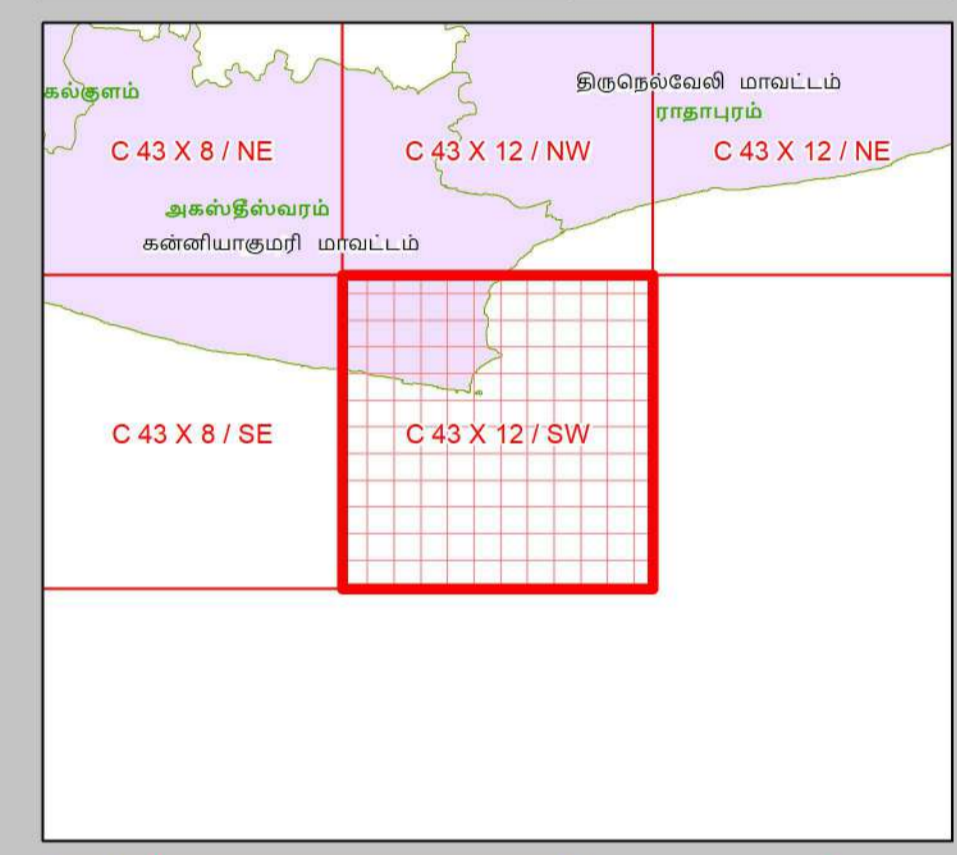


கடலோர் நிலப்பயன்பாடு வரைவு வரைபடம்- தமிழ்நாடு

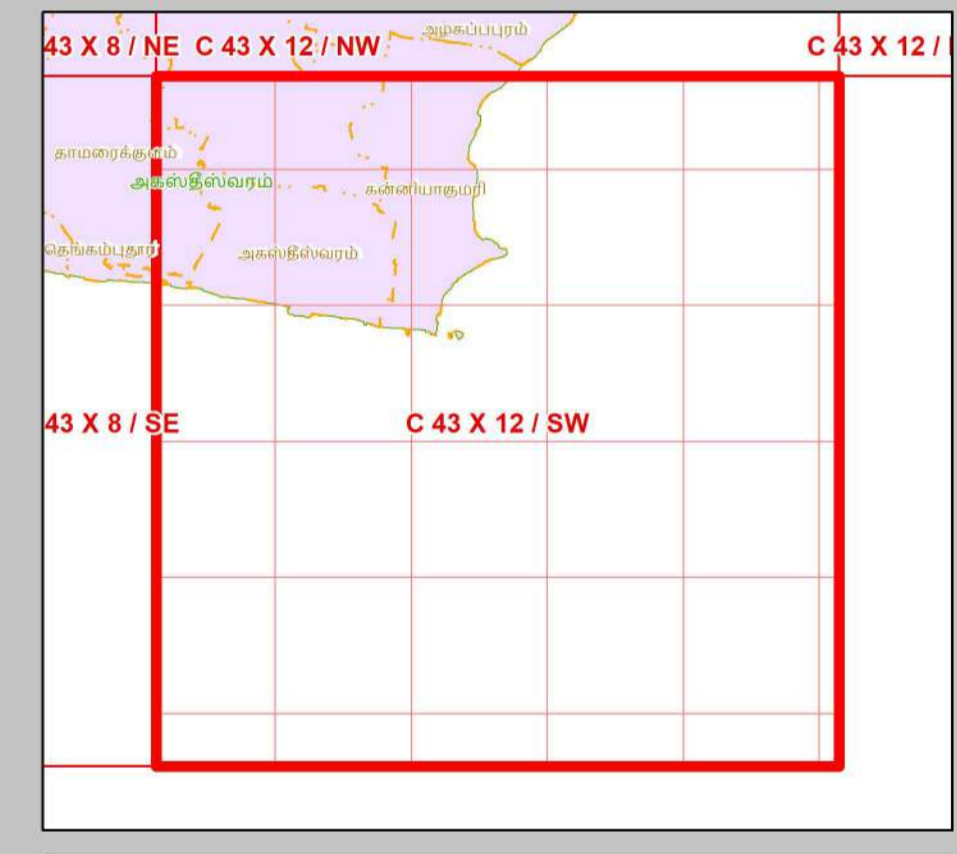
கன்னியாகுமரி மாவட்டம்
நிலவரைபட எண்: C 43 X 12 / SW
 பதிப்பு: ஜூன், 2023 கோட்டுச்சட்டம் :- UTM தரவு :- WGS 1984 வரைபட எண்: த.நா 3



- குறிப்பு**
- கல்கரை விளக்கம்
 - மீன்பிடி படகுகள் இறங்குதளம்
 - பெரிய மீன்பிடித் துறைமுகம்
 - மீன்பிடித் துறைமுகம்
 - உலங்குறி தளம்
 - நவாபுல மையம் / மருத்துவமனை
 - பல்நோக்கு புயல் எச்சரிக்கை மற்றும் பாதுகாப்பு மையம்
 - கல்வி நிறுவனம்
 - சாலை
 - கடற்கரை சுவர்
 - உயரவைக் கோடு
 - தாழ்வலைக் கோடு
 - இடர் கோடு
 - கடலோர் ஒழுங்குமுறை மண்டல எல்லை
 - விராம எல்லை
 - நகராட்சி எல்லை
 - வட்ட எல்லை
 - மாவட்ட எல்லை



- நிலப்பயன்பாட்டு வகைகள்**
- குழுவியல் கூருணர்வு பகுதிகள்**
- அலையாற்றிக்காடுகள்
 - சமதள சதுப்பு நிலப்பகுதி
 - பவளப்பாறைகள்
 - கடலோர் மணல்மேடு
 - காப்புக்காடுகள்
 - கடல்சார் பூங்கா/கடற்காப்புப்பகுதி
 - உவர் சதுப்புநிலங்கள்
 - கடற்புல்பரப்புகள்
 - கடலாமைகளின் உறைவிடம்
 - பறவைகளின் உறைவிடம்
 - தொழிலியல் முகியத்தவமுள்ள மரபு சார்ந்தம்
 - சுற்றுச்சூழல் கூருணர்வு மண்டலம்



- ஏனைய வகைகள்**
- வேளாண் நிலப்பகுதி
 - வாழ்விடம்/குடியேற்றப்பகுதி
 - கண்மாய்/குளம்/ஏரி
 - உப்பளங்கள்
 - மீன்வளர்ப்பு குளம்
 - நீர்த்தடுப்பு / படகத்தறை / கடல்அரிப்பு தடுப்பான்
 - துறைமுகம்
 - பாறை வெளிப்பகுதி
 - உவர்நில தவறப்பகுதி
 - கடற்கரை/மணற்பரப்பு
 - பாறைகள் உள்ள கடற்கரை
 - பாறை பொதிவு
 - மணற்நிட்டு / அரண் நில
 - தாவரங்கள் நிறைந்த மணற்பரப்பு
 - கடலோர் ஒழுங்குமுறை மண்டல எல்லைக் அட்பால் உள்ள மணல்மேடு
 - சுரங்கப்பகுதி / குவியல்
 - சாலை
 - இடுப்புப் பாறை
 - நிறந்த/காலி நிலப்பகுதி
 - மணற்நிட்டு
 - பண்படுத்தப்பட்ட பகுதி
 - அலையிடை மண்டலம்
 - ஆறு/நீரோடை / கால்வாய் / வடிக்கால்

தரவு ஆதாரம்

I) தேசிய கடலோர் நிலைத்திட்ட மேலாண்மை மையம்
 1) உயரவைக் கோடு, 2) தாழ்வலைக் கோடு, 3) கடலோர் ஒழுங்குமுறை மண்டல எல்லை, 4) குழுவியல் கூருணர்வு பகுதிகள்
 5) உச்சகட்டமேடு, வறதிகள்
 6) கல்கரை விளக்கம், சாலை, கடற்கரை சுவர், நீர்த்தடுப்பு/படகத்தறை / கடல் அரிப்பு தடுப்பான், நிலப்பயன்பாடு முகவியன் -
 II) இலட்சத்தீவு நில அமைவுத் துறை
 III) சுற்றுச்சூழல் மற்றும் காலநிலைமாற்றத்துறை
 1) நிரவாச எல்லைகள், மீன்பிடி படகுகள் இறங்குதளம்,
 2) நவாபுல மையம் / மருத்துவமனை, 3) உலங்குறி தளம், 4) பல்நோக்கு புயல் எச்சரிக்கை மற்றும் பாதுகாப்பு மையம்
 5) கல்வி நிறுவனம்

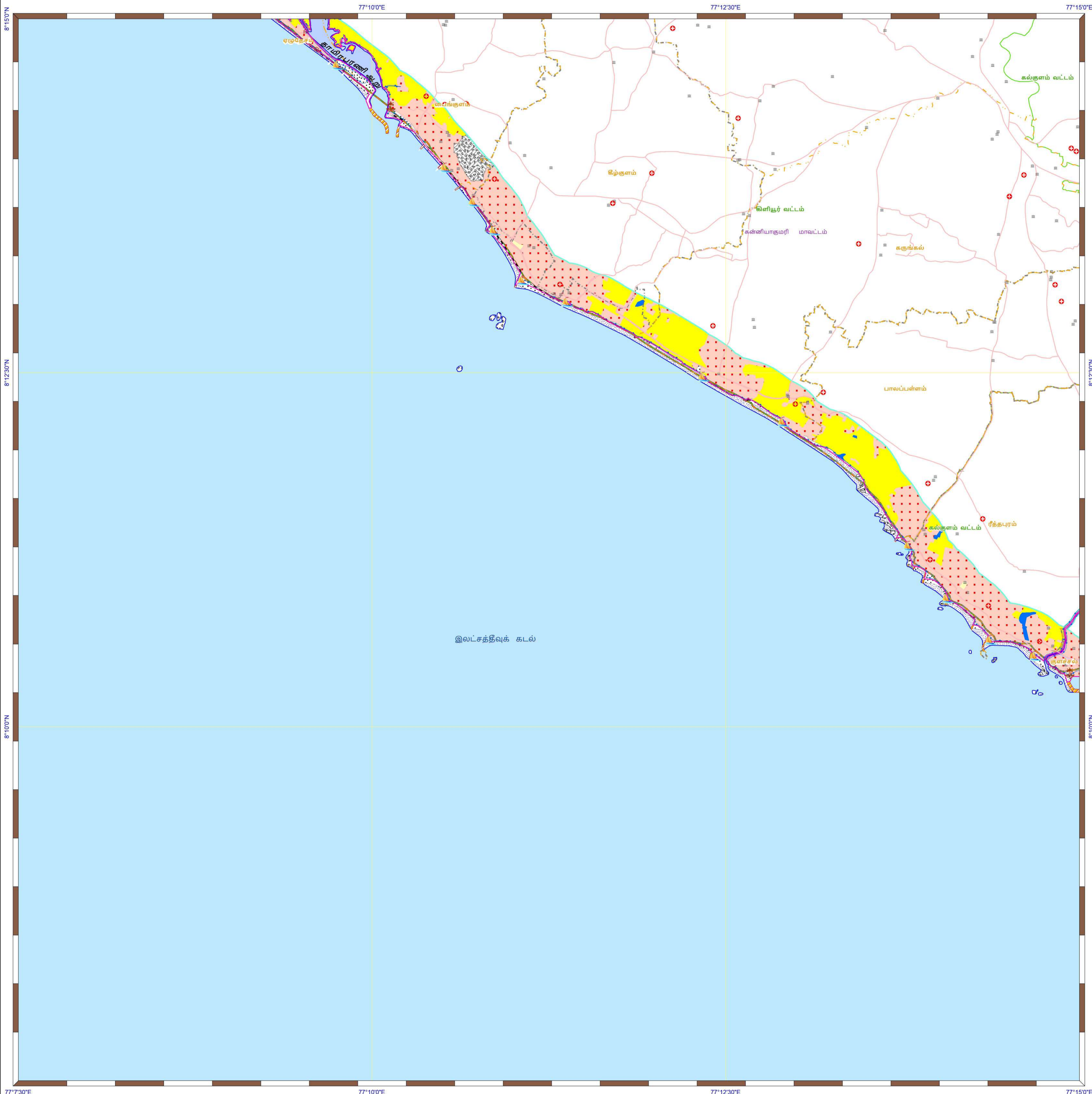
கடலோர் நிலப் பயன்பாடு வரைவு வரைபடம் - தமிழ்நாடு, கடலோர் ஒழுங்குமுறை மண்டல அறிவிப்பு 2019 - ன் படி தயாரிக்கப்பட்டது

தயாரித்தது

தேசிய கடலோர் நிலைத்திட்ட மேலாண்மை மையம்
 (சுற்றுச்சூழல், வனம் மற்றும் காலநிலைமாற்ற அமைச்சகம்)
 சென்னை - 600 025

சுற்றுச்சூழல் மற்றும் காலநிலைமாற்றத்துறை
 தமிழ்நாடு அரசு

புதுப்பிக்கப்பட்டது : 2019-2022



கடலோர நிலப்பயன்பாடு வரைவு வரைபடம்- தமிழ்நாடு

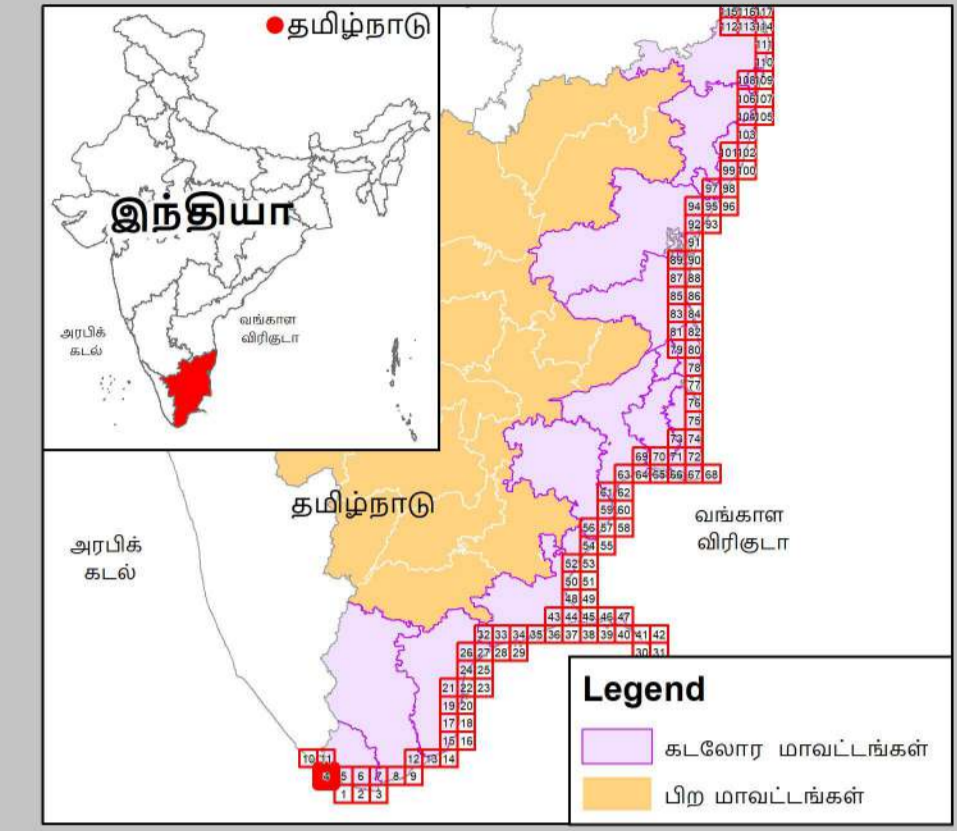
கன்னியாகுமரி மாவட்டம்

நிலவரைபட எண்: C 43 X 4 / NE

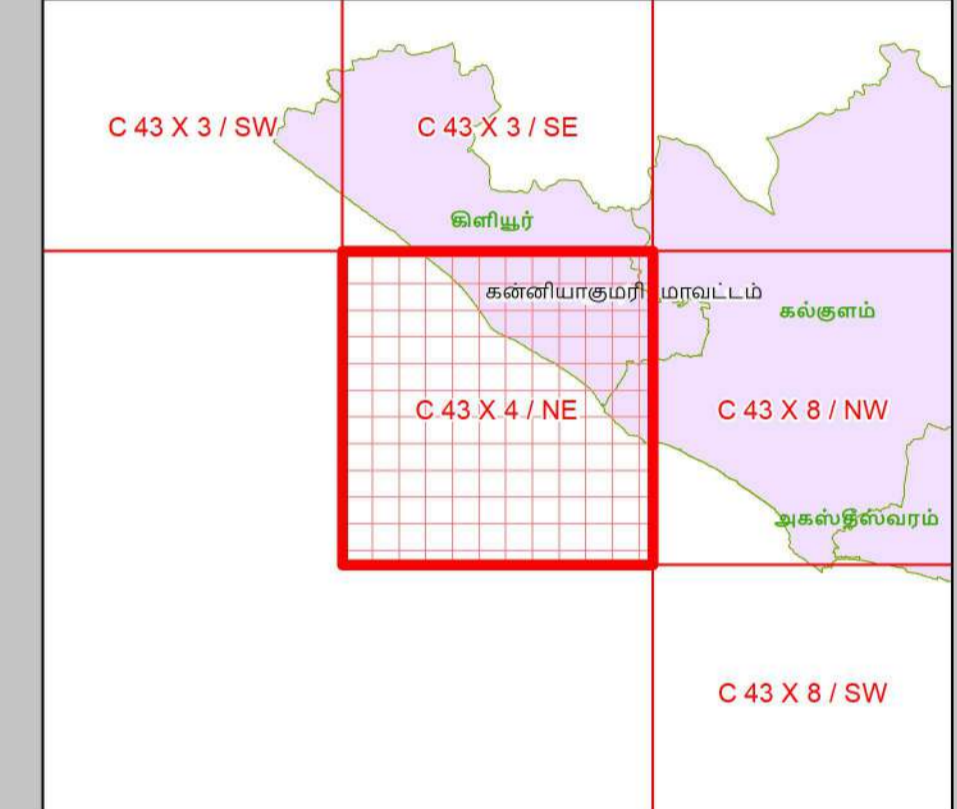
பதிப்பு: ஜூன், 2023

கோட்டுச்சட்டம் :- UTM தரவு :- WGS 1984

வரைபட எண்: த.நா 4



- குறிப்பு**
- கல்கரை விளக்கம்
 - மீன்பிடி படகுகள் இறங்குதளம்
 - பெரிய மீன்பிடித் துறைமுகம்
 - மீன்பிடித் துறைமுகம்
 - உலங்குறி தளம்
 - நவம்படி மையம் / மருத்துவமனை
 - பல்நோக்கு புயல் எச்சரிக்கை மற்றும் பாதுகாப்பு மையம்
 - கல்வி நிறுவனம்
 - சாலை
 - கடற்கரை சுவர்
 - உயரவைக் கோடு
 - தாழ்வலைக் கோடு
 - இடர் கோடு
 - கடலோர ஒழுங்குமுறை மண்டல எல்லை
 - விராம எல்லை
 - நகராட்சி எல்லை
 - வட்ட எல்லை
 - மாவட்ட எல்லை



நிலப்பயன்பாட்டு வகைகள்

குழுவியல் கூருணர்வு பகுதிகள்

- அலையாற்றிக்காடுகள்
- சமதள சதுப்பு நிலப்பகுதி
- பவளப்பாறைகள்
- கடலோர மணல்மேடு
- காப்புக்காடுகள்
- கடல்சார் பூங்கா/கடற்காப்புப்பகுதி
- உவர் சதுப்பநிலங்கள்
- கடற்புல்பரப்புகள்
- கடலாமைகளின் உறைவிடம்
- பறவைகளின் உறைவிடம்
- தொழிலியல் முகவியத்தவழங்கு மரபு சார்தளம்
- சுற்றுச்சூழல் கூருணர்வு மண்டலம்

ஏனைய வகைகள்

- வேளாண் நிலப்பகுதி
- வாழ்விடம்/குடியேற்றப்பகுதி
- கண்மாய்/குளம்/ஏரி
- உப்பளங்கள்
- மீன்வளர்ப்பு குளம்
- நீர்த்தடுப்பு / படகத்தறை / கடல்அரிப்பு தடுப்பான்
- துறைமுகம்
- பாறை வெளிப்பகுதி
- உவர்நில தாவரப்பகுதி
- கடற்கரை/மணற்பரப்பு
- பாறைகள் உள்ள கடற்கரை
- பாறை பொதுவு
- மணற்நிலம் / அரண் நிலவு
- தாவரங்கள் நிறைந்த மணற்பரப்பு
- கடலோர ஒழுங்குமுறை மண்டல எல்லைக்கு அப்பால் உள்ள மணல்மேடு
- சுரங்கப்பகுதி / குவியல்
- சாலை
- இடுப்புப் பாறை
- நிறந்த/காலி நிலப்பகுதி
- மணற்நிலம்
- பண்படுத்தப்பட்ட பகுதி
- அலையிடை மண்டலம்
- ஆறு/நீரோடை / கால்வாய் / வடிக்கால்

தரவு ஆதாரம்

I) தேசிய கடலோர நிலைத்திட்ட மேலாண்மை மையம்

1) உயரவைக் கோடு, 2) தாழ்வலைக் கோடு 3) கடலோர ஒழுங்குமுறை மண்டல எல்லை 4) குழுவியல் கூருணர்வு பகுதிகள்

5) உள்கட்டமைப்பு வகைகள்

கல்கரை விளக்கம், சாலை, கடற்கரை சுவர், நீர்த்தடுப்பு/படகத்தறை / கடல் அரிப்பு தடுப்பான், நிலப்பயன்பாடு முதலியன -

II) இலங்கை நில அளவைத் துறை

III) சுற்றுச்சூழல் மற்றும் காலநிலைமாற்றத்துறை

1) நிரவாச எல்லைகள், மீன்பிடி படகுகள் இறங்குதளம், 2) நவம்படி மையம் / மருத்துவமனை 3) உலங்குறி தளம் 4) பல்நோக்கு புயல் எச்சரிக்கை மற்றும் பாதுகாப்பு மையம் 5) கல்வி நிறுவனம்

புதுப்பிக்கப்பட்டது : 2019-2022

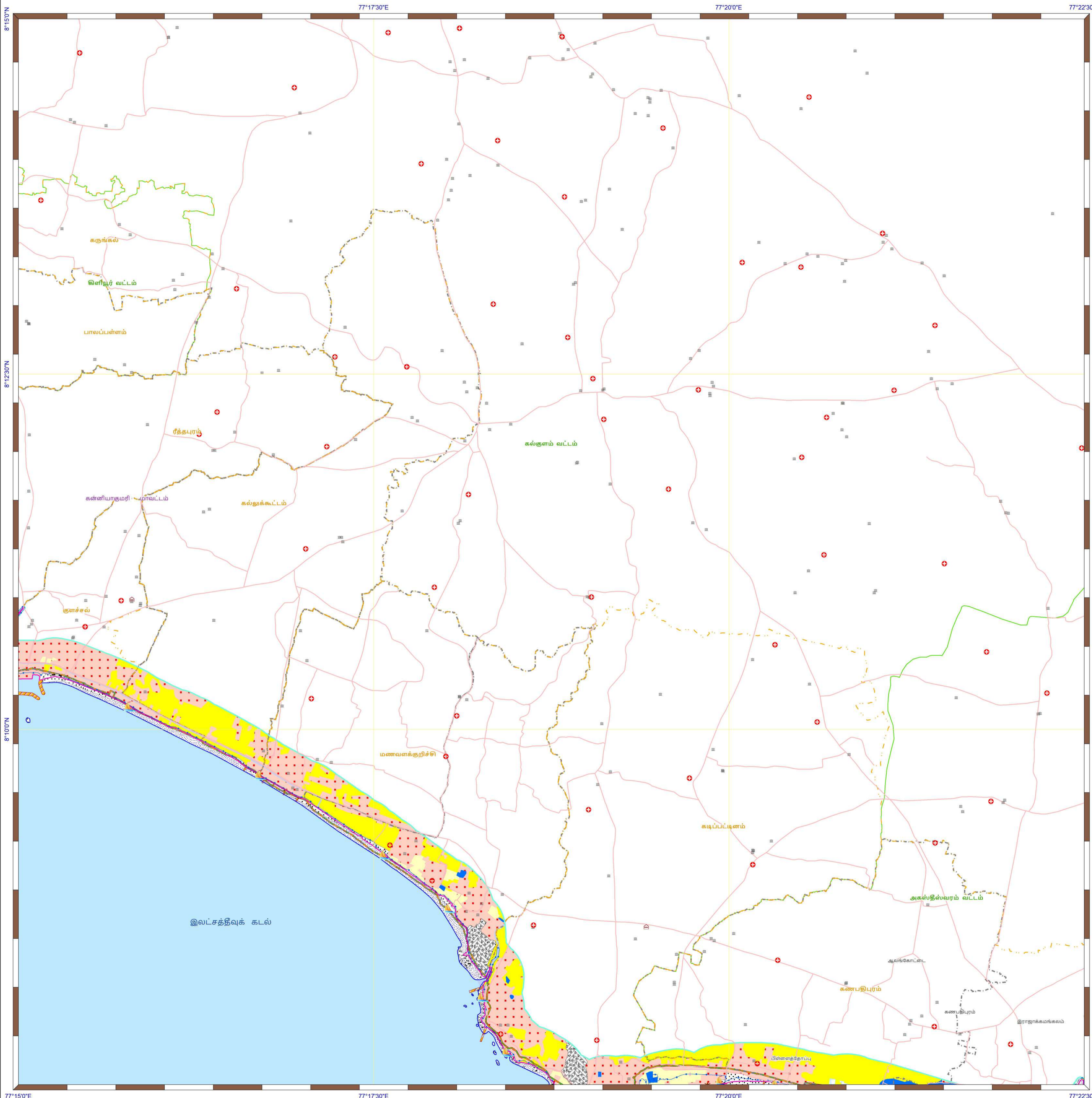
கடலோர நிலப் பயன்பாடு வரைவு வரைபடம் - தமிழ்நாடு, கடலோர ஒழுங்குமுறை மண்டல அறிவிப்பு 2019 - ன் படி தயாரிக்கப்பட்டது

தயாரித்தது

NCSCM

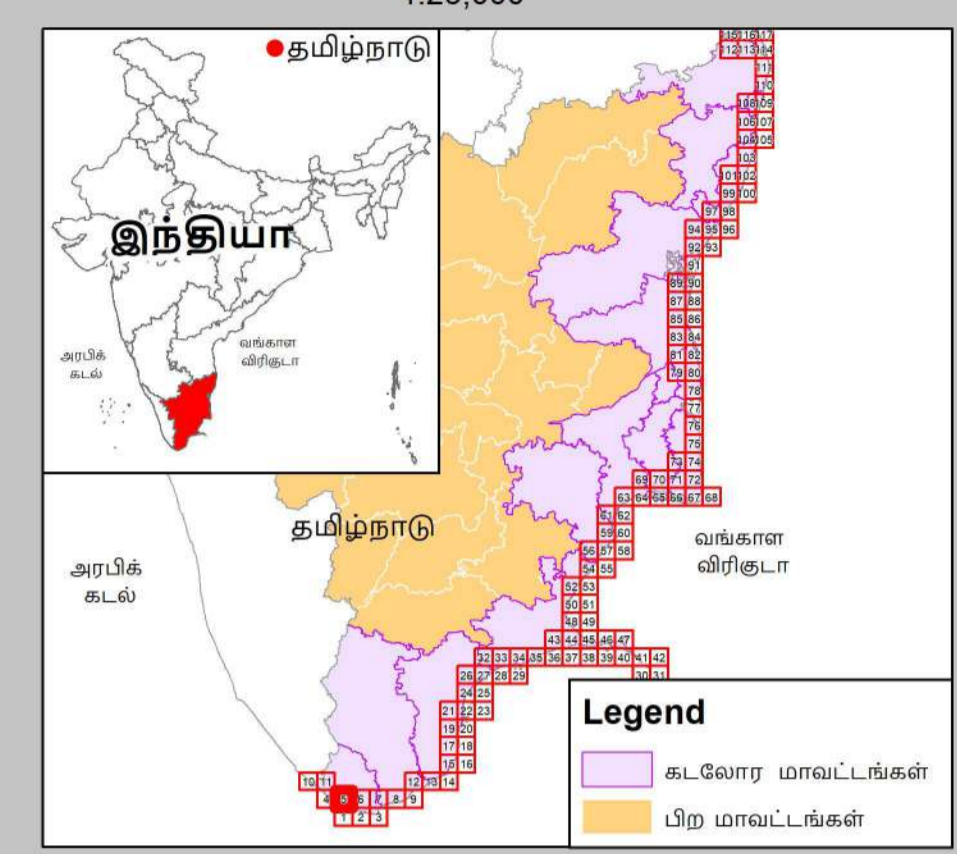
தேசிய கடலோர நிலைத்திட்ட மேலாண்மை மையம்
(சுற்றுச்சூழல், வனம் மற்றும் காலநிலைமாற்ற அமைச்சகம்)
சென்னை - 600 025

சுற்றுச்சூழல் மற்றும் காலநிலைமாற்றத்துறை
தமிழ்நாடு அரசு

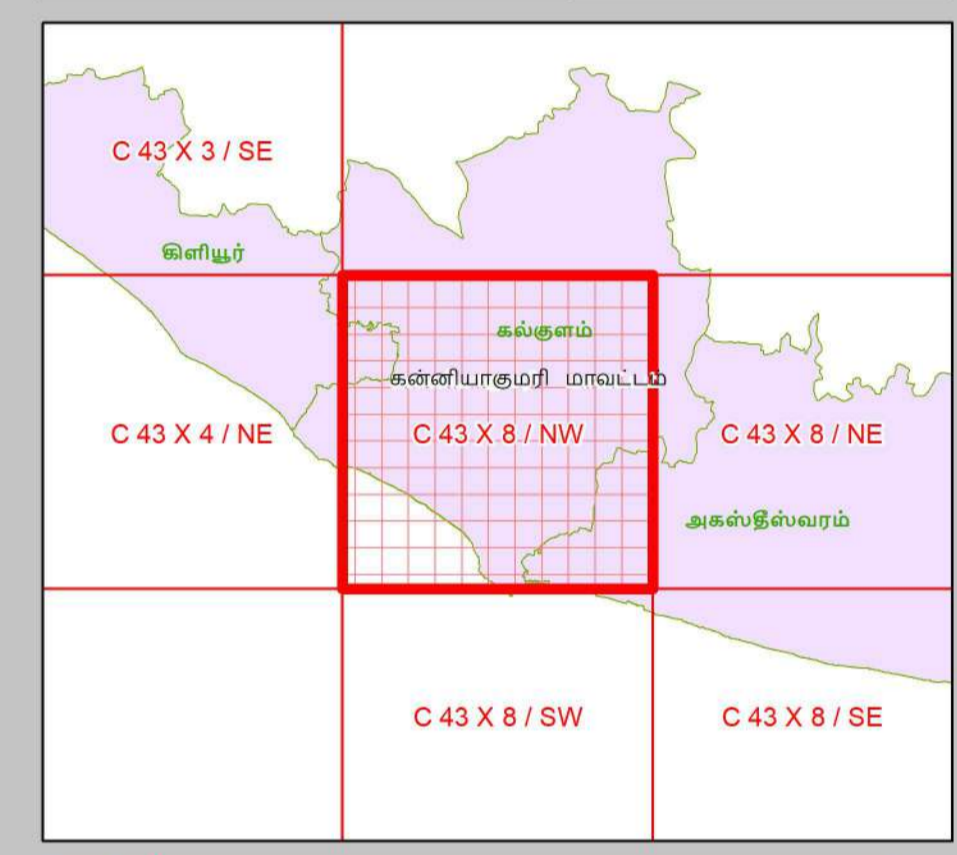


கடலோர நிலப்பயன்பாடு வரைவு வரைபடம்- தமிழ்நாடு

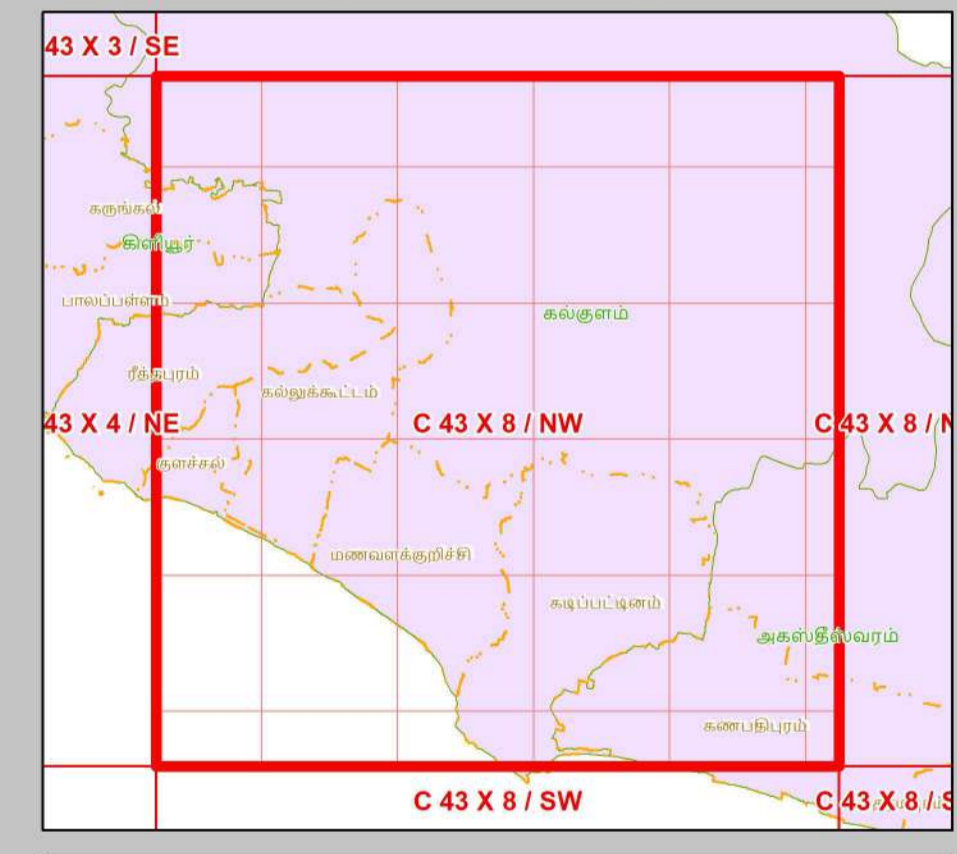
கன்னியாகுமரி மாவட்டம்
நிலவரைபட எண்: C 43 X 8 / NW
 பதிப்பு: ஜூன், 2023 கோட்டுச்சட்டம் :- UTM தரவு :- WGS 1984 வரைபட எண்: த.நா 5



- குறிப்பு**
- கல்கரை விளக்கம்
 - மீன்பிடி படகுகள் இறங்குதளம்
 - பெரிய மீன்பிடித் துறைமுகம்
 - மீன்பிடித் துறைமுகம்
 - உலங்குறி தளம்
 - நலவழி மையம் / மருத்துவமனை
 - பல்நோக்கு புயல் எச்சரிக்கை மற்றும் பாதுகாப்பு மையம்
 - கல்வி நிறுவனம்
 - சாலை
 - கடற்கரை சுவர்
 - உயரவைக் கோடு
 - தாழ்வலைக் கோடு
 - இடர் கோடு
 - கடலோர ஒழுங்குமுறை மண்டல எல்லை
 - நகராட்சி எல்லை
 - விராம எல்லை
 - நகராட்சி எல்லை
 - வட்ட எல்லை
 - மாவட்ட எல்லை



- நிலப்பயன்பாட்டு வகைகள்**
- குழுவியல் கூருணர்வு பகுதிகள்**
- அலையாற்றிக்காடுகள்
 - சமதள சதுப்பு நிலப்பகுதி
 - பவனப்பாறைகள்
 - கடலோர மணல்மேடு
 - காப்புக்காடுகள்
 - கடல்சார் பூங்கா/கடற்காப்புப்பகுதி
 - உவர் சதுப்புநிலங்கள்
 - கடற்புல்பரப்புகள்
 - கடலாமைகளின் உறைநிலம்
 - புறவைகளின் உறைநிலம்
 - தொழிலியல் முகியத்தவமுள்ள மரபு சார்தளம்
 - சுற்றுச்சூழல் கூருணர்வு மண்டலம்



- ஏனைய வகைகள்**
- வேளாண் நிலப்பகுதி
 - வாழ்விடம்/குடியேற்றப்பகுதி
 - கண்மாய்/குளம்/ஏரி
 - உயரங்கல்
 - மீன்வளர்ப்பு குளம்
 - நீர்த்தடுப்பு / படகத்தறை / கடல்அரிப்பு தடுப்பான்
 - துறைமுகம்
 - பாறை வெளிப்பகுதி
 - உவர்நில தவரப்பகுதி
 - கடற்கரை/மணற்பரப்பு
 - பாறைகள் உள்ள கடற்கரை
 - பாறை பொதுவு
 - மணற்பகுதி / அரண் நிலவு
 - தாவரங்கள் நிறைந்த மணற்பரப்பு
 - கடலோர ஒழுங்குமுறை மண்டல எல்லைக்கு அப்பால் உள்ள மணல்மேடு
 - கரங்கப்பகுதி / குவியல்
 - சாலை
 - இருப்புப் பாறை
 - நிறந்த/காவி நிலப்பகுதி
 - மணற்பகுதி
 - பண்படுத்தப்பட்ட பகுதி
 - அலையிடை மண்டலம்
 - ஆறு/நீரோடை / கால்வாய் / வடிக்கால்

தரவு ஆதாரம்

I) தேசிய கடலோர நிலைத்திட்ட மேலாண்மை மையம்
 1) உயரவைக் கோடு, 2) தாழ்வலைக் கோடு 3) கடலோர ஒழுங்குமுறை மண்டல எல்லை 4) குழுவியல் கூருணர்வு பகுதிகள்
 5) உள்நகரமேடு, வறிகள்
 6) கல்கரை விளக்கம், சாலை, கடற்கரை சுவர் நீர்த்தடுப்பு/படகத்தறை / கடல் அரிப்பு தடுப்பான், நிலப்பயன்பாடு முத்தியன் -
 II) இலட்சத்தீவு அமைதி துறை
 1) இடர் கோடு
 III) சுற்றுச்சூழல் மற்றும் காலநிலைமாற்றத்துறை
 1) நிரலாமை எல்லைகள், மீன்பிடி படகுகள் இறங்குதளம், 2) நலவழி மையம் / மருத்துவமனை 3) உலங்குறி தளம் 4) பல்நோக்கு புயல் எச்சரிக்கை மற்றும் பாதுகாப்பு மையம்
 5) கல்வி நிறுவனம்

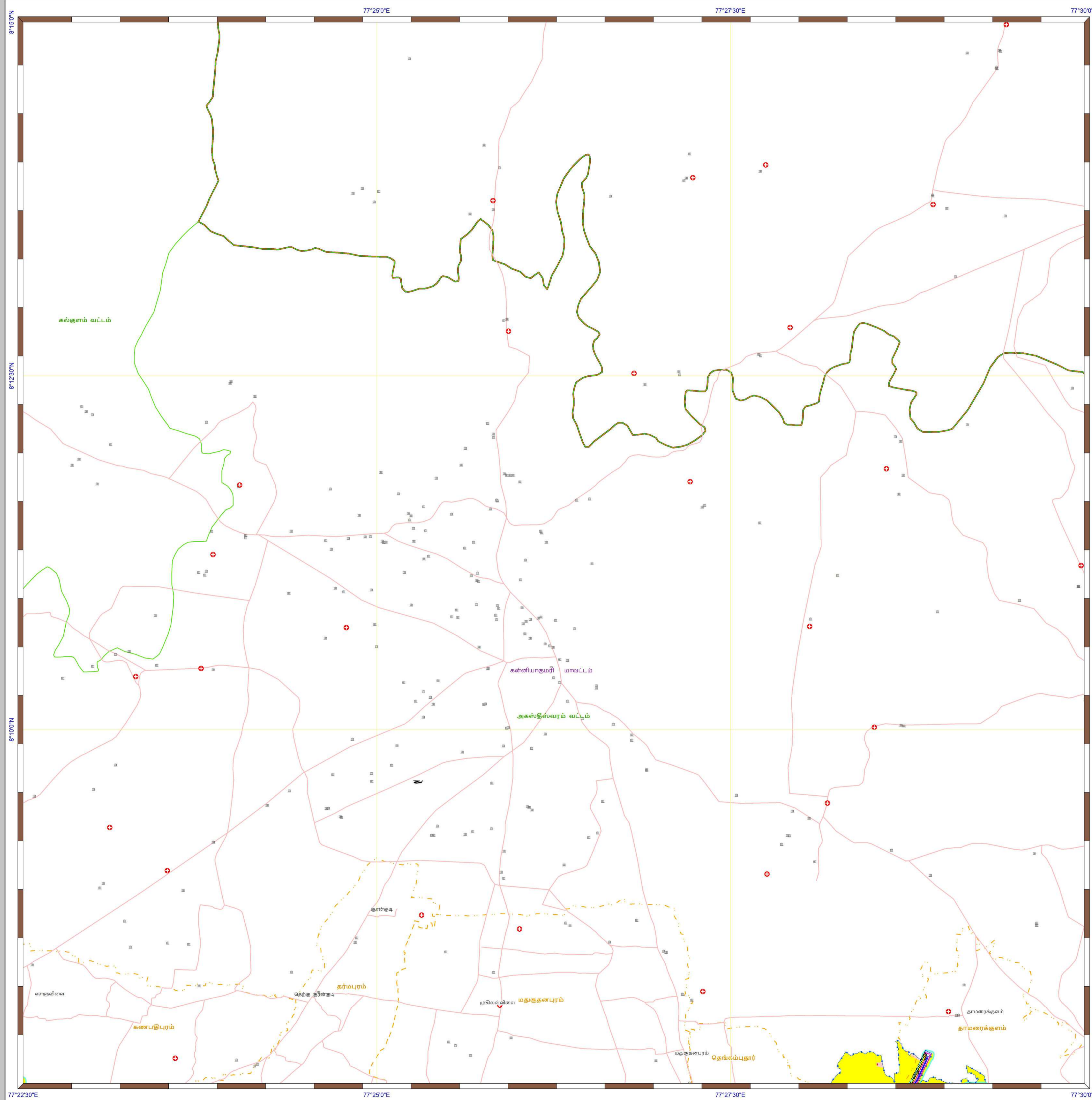
புதுப்பிக்கப்பட்டது - 2019-2022

கடலோர நிலப் பயன்பாடு வரைவு வரைபடம் - தமிழ்நாடு, கடலோர ஒழுங்குமுறை மண்டல அறிவிப்பு 2019 - ன் படி தயாரிக்கப்பட்டது

தயாரித்தது

தேசிய கடலோர நிலைத்திட்ட மேலாண்மை மையம்
 (சுற்றுச்சூழல், வனம் மற்றும் காலநிலைமாற்ற அமைச்சகம்)
 சென்னை - 600 025

சுற்றுச்சூழல் மற்றும் காலநிலைமாற்றத்துறை
 தமிழ்நாடு அரசு

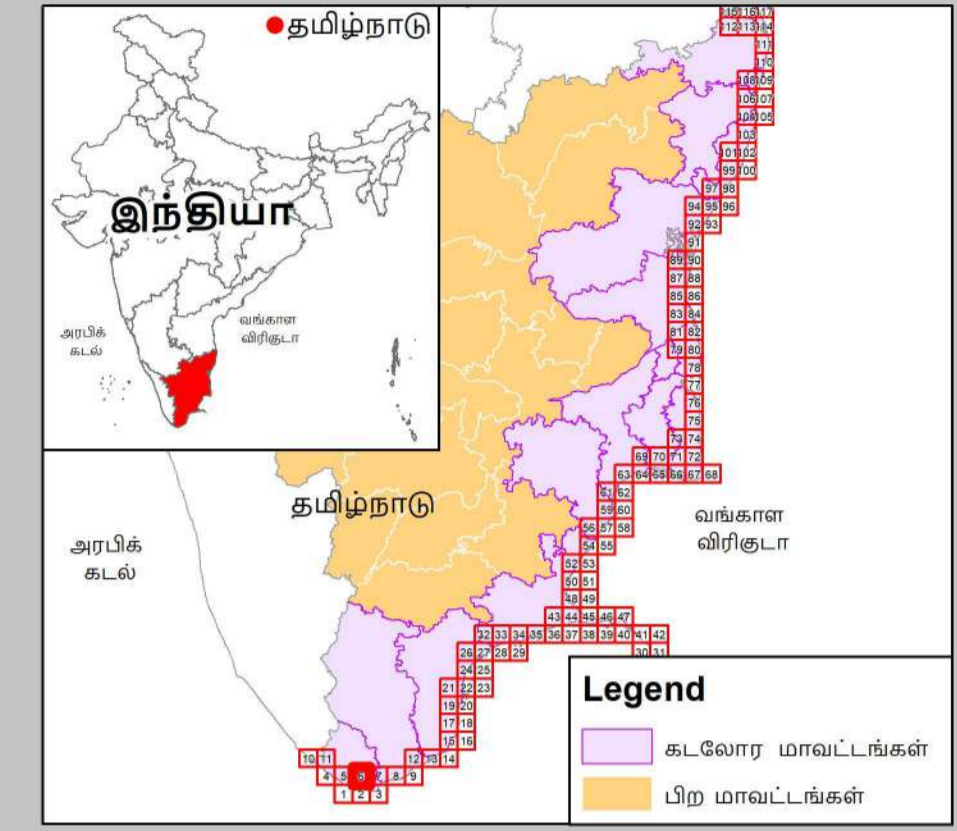
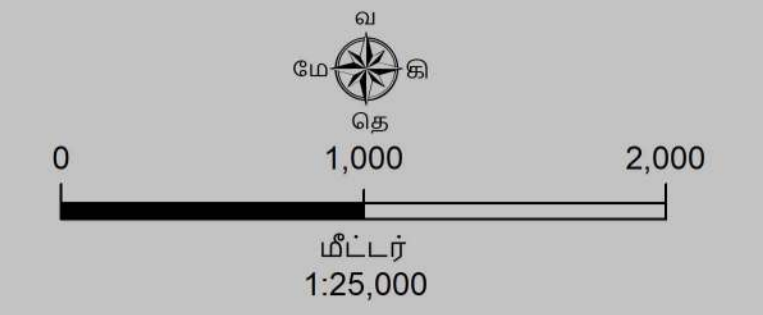


கடலோர நிலப்பயன்பாடு வரைவு வரைபடம்- தமிழ்நாடு

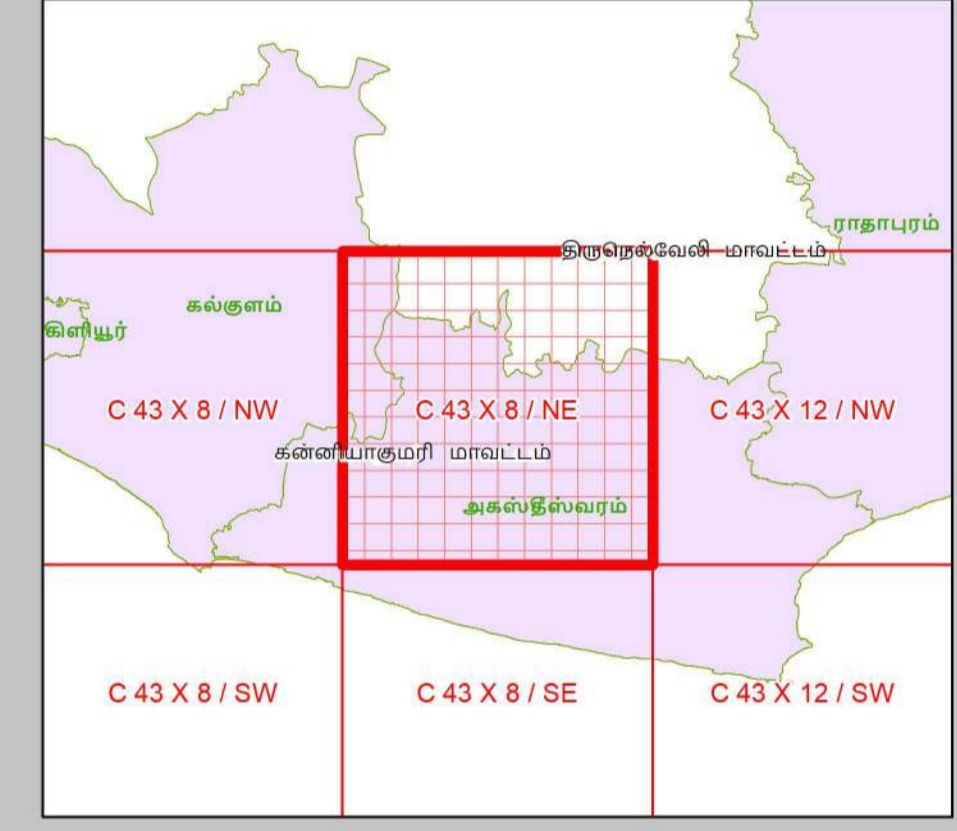
கன்னியாகுமரி மாவட்டம்

நிலவரைபட எண்: C 43 X 8 / NE

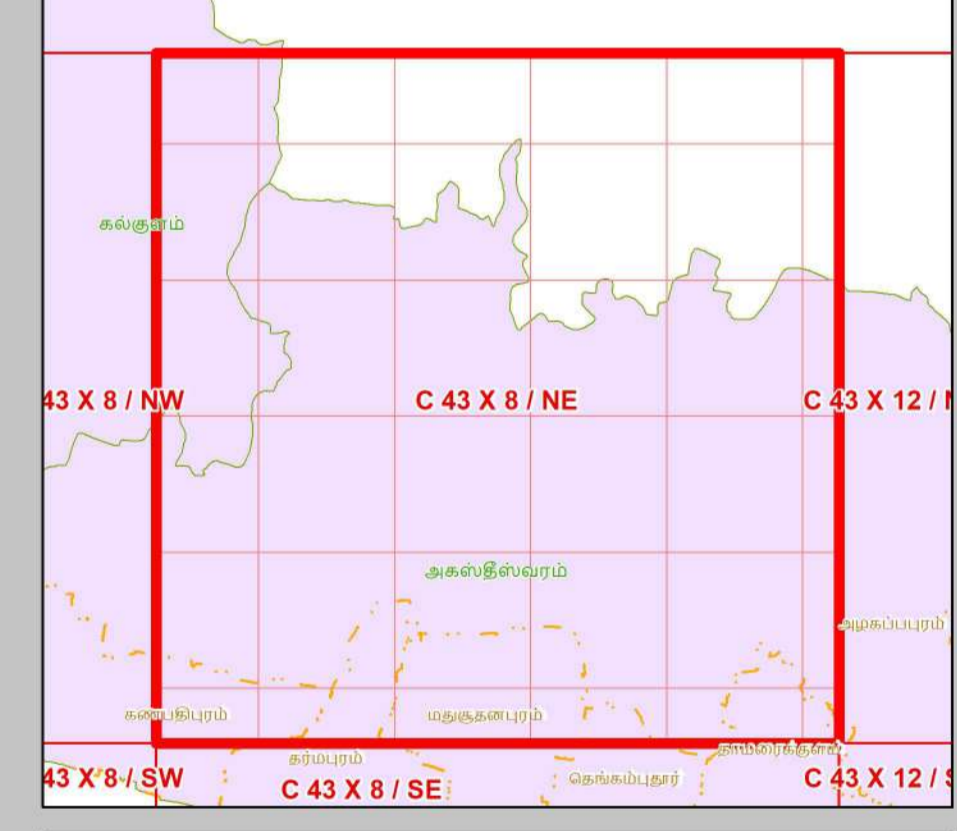
பதிப்பு: ஜூன், 2023 கோட்டுச்சட்டம் :- UTM தரவு :- WGS 1984 வரைபட எண்: த.நா 6



- குறிப்பு**
- கல்கரை விளக்கம்
 - மீன்பிடி படகுகள் இறங்குதளம்
 - பெரிய மீன்பிடித் துறைமுகம்
 - மீன்பிடித் துறைமுகம்
 - உலங்குறி தளம்
 - நவமழவு மையம் / மருத்தவமனை
 - பல்நோக்கு புயல் எச்சரிக்கை மற்றும் பாதுகாப்பு மையம்
 - கல்வி நிறுவனம்
 - சாலை
 - கடற்கரை சுவர்
 - உயரவைக் கோடு
 - தாழ்வலைக் கோடு
 - இடர் கோடு
 - கடலோர ஒழுங்குமுறை மண்டல எல்லை
 - நகராட்சி எல்லை
 - விராம எல்லை
 - வட்ட எல்லை
 - மாவட்ட எல்லை



- நிலப்பயன்பாட்டு வகைகள்**
- குழுவியல் கூருணர்வு பகுதிகள்**
- அலையாற்றிக்காடுகள்
 - சமதள சதுப்பு நிலப்பகுதி
 - பவளப்பாறைகள்
 - கடலோர மணல்மேடு
 - காப்புக்காடுகள்
 - கடல்சார் பூங்கா/கடற்காப்புப்பகுதி
 - உவர் சதுப்புநிலங்கள்
 - கடற்புல்பரப்புகள்
 - கடலாமைகளின் உறைவிடம்
 - பறவைகளின் உறைவிடம்
 - தொழிலியல் முகவியத்தவமுள்ள மரபு சார்தளம்
 - சுற்றுச்சூழல் கூருணர்வு மண்டலம்



- ஏனைய வகைகள்**
- வேளாண் நிலப்பகுதி
 - வாழ்விடம்/குடியேற்றப்பகுதி
 - கண்மாய்/குளம்/ஏரி
 - உப்பனங்கள்
 - மீன்வளர்ப்பு குளம்
 - நீர்த்தடுப்பு / படகுத்தறை / கடல்அரிப்பு தடுப்பான்
 - துறைமுகம்
 - பாறை வெளிப்பகுதி
 - உவர்நில தாவரப்பகுதி
 - கடற்கரை/மணற்பரப்பு
 - பாறைகள் உள்ள கடற்கரை
 - பாறை பொதுவு
 - மணற்பகுதி / அரண் நிலவு
 - தாவரங்கள் நிறைந்த மணற்பரப்பு
 - கடலோர ஒழுங்குமுறை மண்டல எல்லைக்கு அப்பால் உள்ள மணல்மேடு
 - சுரங்கப்பகுதி / குவியல்
 - சாலை
 - இருப்புப் பாறை
 - நிறந்த/காலி நிலப்பகுதி
 - மணற்பகுதி
 - பண்படுத்தப்பட்ட பகுதி
 - அலையிடை மண்டலம்
 - ஆறு/நீரோடை /கால்வாய்/வடிக்கால்

தரவு ஆதாரம்

I) தேசிய கடலோர நிலைத்திட்ட மேலாண்மை மையம்
 1) உயரவைக் கோடு, 2) தாழ்வலைக் கோடு, 3) கடலோர ஒழுங்குமுறை மண்டல எல்லை, 4) குழுவியல் கூருணர்வு பகுதிகள்
 5) உச்சுட்டமைப்பு வரலாறு: கல்கரை விளக்கம், சாலை, கடற்கரை சுவர், நீர்த்தடுப்பு/படகுத்தறை / கடல் அரிப்பு தடுப்பான், நிலப்பயன்பாடு முதலியன -
 II) இலுவல் நில அமைவுத் துறை
 III) சமூகசூழல் மற்றும் காலநிலைமாற்றத்துறை
 1) இடர் கோடு
 2) நிரவாச எல்லைகள், மீன்பிடி படகுகள் இறங்குதளம்,
 3) நவமழவு மையம் / மருத்தவமனை, 3) உலங்குறி தளம், 4) பல்நோக்கு புயல் எச்சரிக்கை மற்றும் பாதுகாப்பு மையம்
 5) கல்வி நிறுவனம்

புதுப்பிக்கப்பட்டது - 2019-2022

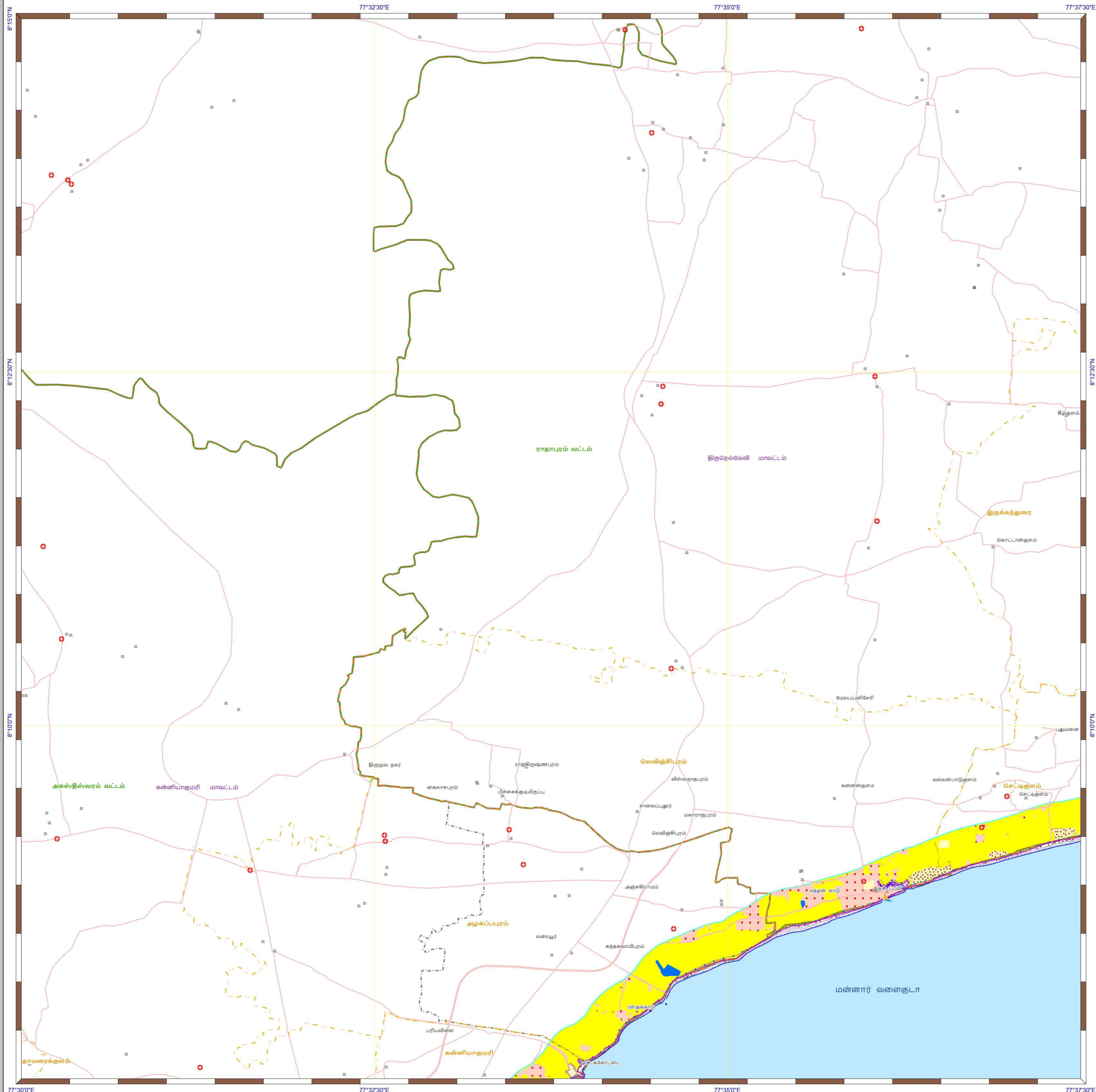
கடலோர நிலப் பயன்பாடு வரைவு வரைபடம் - தமிழ்நாடு, கடலோர ஒழுங்குமுறை மண்டல அறிவிப்பு 2019 - ன் படி தயாரிக்கப்பட்டது

தயாரித்தது

NCSCM

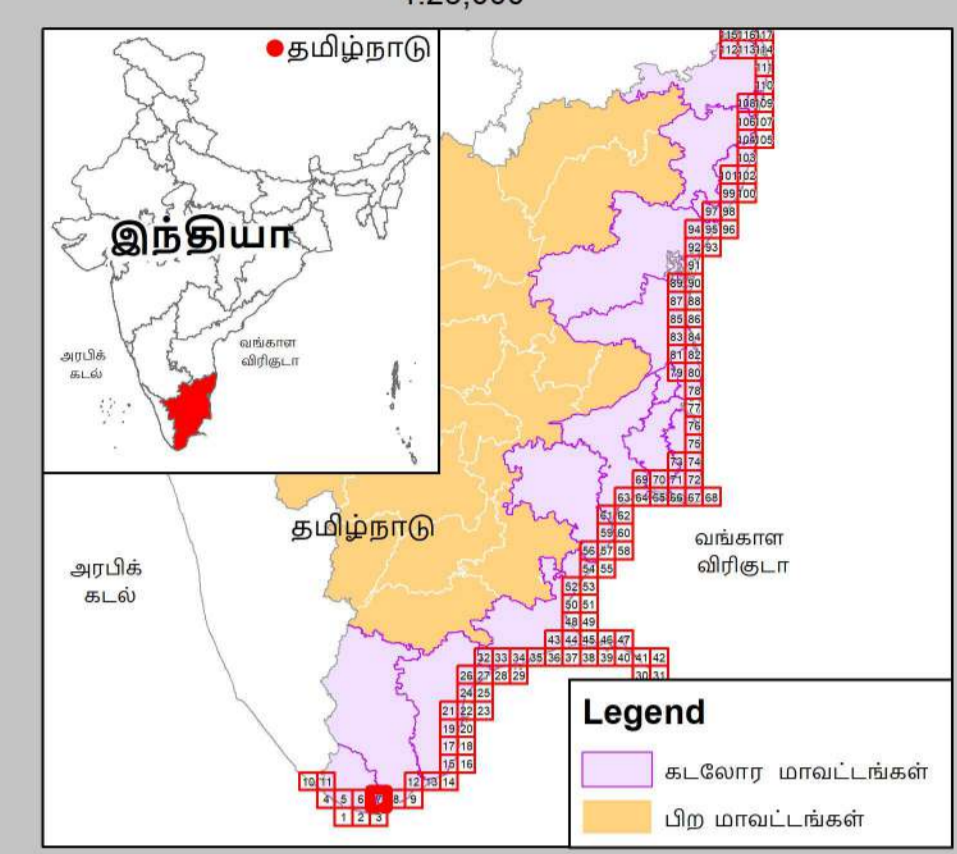
தேசிய கடலோர நிலைத்திட்ட மேலாண்மை மையம்
 (சுற்றுச்சூழல், வனம் மற்றும் காலநிலைமாற்ற அமைச்சகம்)
 சென்னை - 600 025

சுற்றுச்சூழல் மற்றும் காலநிலைமாற்றத்துறை
தமிழ்நாடு அரசு

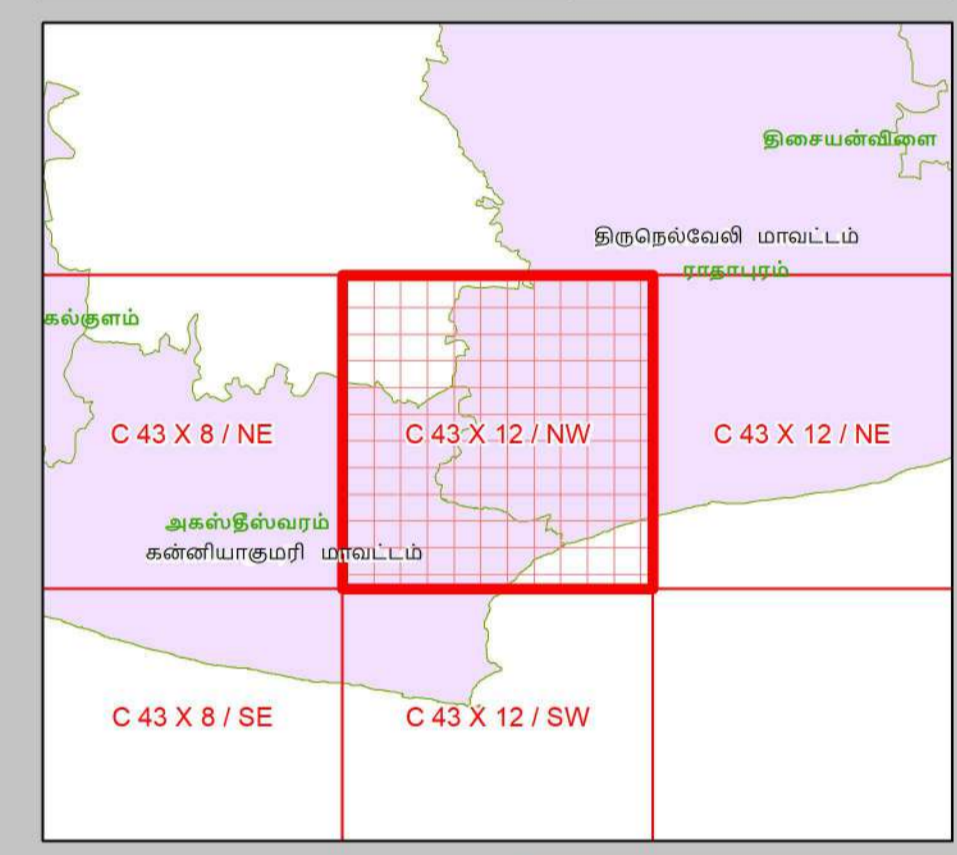


கடலோர நிலப்பயன்பாடு வரைவு வரைபடம்- தமிழ்நாடு

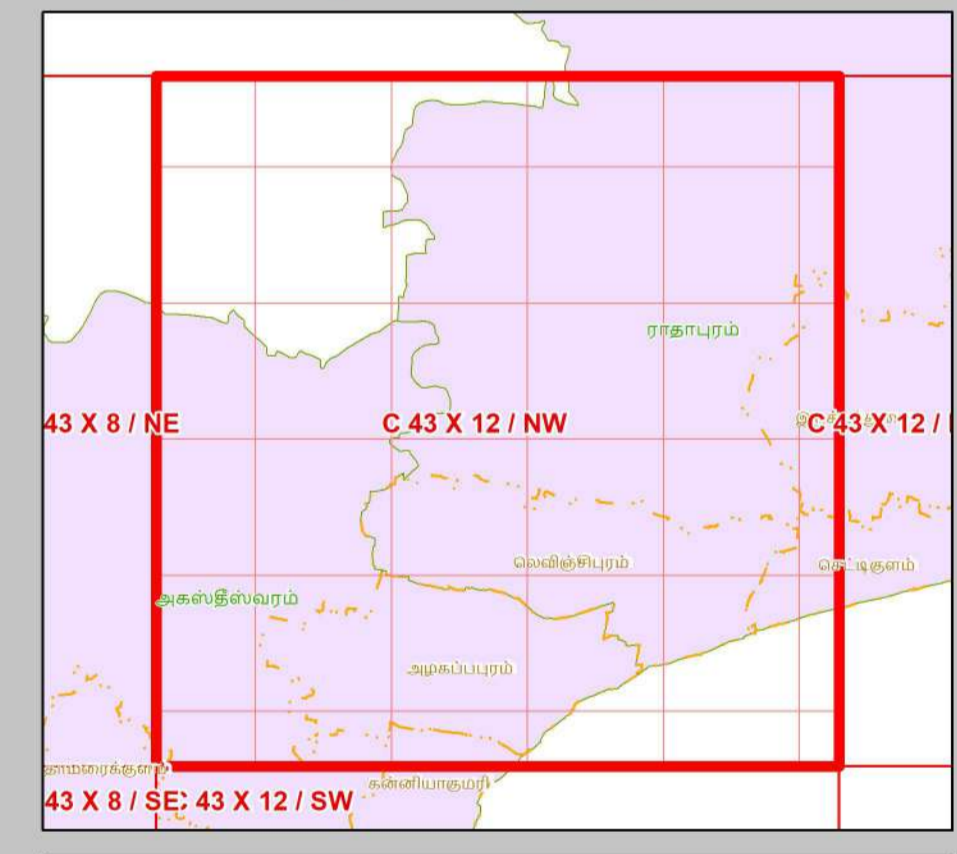
கன்னியாகுமரி மற்றும் இருநெல்வேலி மாவட்டங்கள்
நிலவரைபட எண்: C 43 X 12 / NW
 பதிப்பு: ஜூன், 2023 கோட்டுச்சட்டம் :- UTM தரவு :- WGS 1984 வரைபட எண்: த.நா 7



- குறிப்பு**
- கலங்கரை விளக்கம்
 - மீன்பிடி படகுகள் இறங்குதளம்
 - பெரிய மீன்பிடித் துறைமுகம்
 - மீன்பிடித் துறைமுகம்
 - உலங்குர்தி தளம்
 - நவமழவு மையம் / மருத்துவமனை
 - பல்நோக்கு புயல் எச்சரிக்கை மற்றும் பாதுகாப்பு மையம்
 - கல்வி நிறுவனம்
 - சாலை
 - கடற்கரை சுவர்
 - உயரவைக் கோடு
 - தாழ்வவைக் கோடு
 - இடர் கோடு
 - கடலோர ஒழுங்குமுறை மண்டல எல்லை
 - விராம எல்லை
 - நகராட்சி எல்லை
 - வட்ட எல்லை
 - மாவட்ட எல்லை



- நிலப்பயன்பாட்டு வகைகள்**
- குழுவியல் கூருணர்வு பகுதிகள்**
- அலையாற்றிக்காடுகள்
 - சமதள சதுப்பு நிலப்பகுதி
 - பவளப்பாறைகள்
 - கடலோர மணல்மேடு
 - காப்புக்காடுகள்
 - கடல்சார் பூங்கா/கடற்காப்புப்பகுதி
 - உவர் சதுப்புநிலங்கள்
 - கடற்புல்பரப்புகள்
 - கடலவாசுகளின் உறைவிடம்
 - பறவைகளின் உறைவிடம்
 - தொழிலியல் முக்கியத்துவமுள்ள மரபு சாந்தளம்
 - சுற்றுச்சூழல் கூருணர்வு மண்டலம்
- ஏனைய வகைகள்**
- வேளாண் நிலப்பகுதி
 - வாழ்விடம்/குடியேற்றப்பகுதி
 - கண்மாய்/குளம்/ஏரி
 - உயிர்நிலங்கள்
 - மீன்வளர்ப்பு குளம்
 - நீர்த்தடுப்பு / படகத்தறை / கடல்அரிப்பு தடுப்பான்
 - துறைமுகம்
 - பாறை வெளிப்பகுதி
 - உவர்நில தவறப்பகுதி
 - கடற்கரை/மணற்பரப்பு
 - பாறைகள் உள்ள கடற்கரை
 - பாறை பொதுவு
 - மணற்பகுதி / அரண் நிலவு
 - தாவரங்கள் நிறைந்த மணற்பரப்பு
 - கடலோர ஒழுங்குமுறை மண்டல எல்லைக்கு அப்பால் உள்ள மணல்மேடு
 - கரங்கப்பகுதி / குவியல்
 - சாலை
 - இருப்பது பாறை
 - நிறந்த/காலி நிலப்பகுதி
 - மணற்பகுதி
 - பண்படுத்தப்பட்ட பகுதி
 - அலையிடை மண்டலம்
 - கூட்டு/ரோடா / கால்வாய் / வடிக்கால்



- ஏனைய வகைகள்**
- வேளாண் நிலப்பகுதி
 - வாழ்விடம்/குடியேற்றப்பகுதி
 - கண்மாய்/குளம்/ஏரி
 - உயிர்நிலங்கள்
 - மீன்வளர்ப்பு குளம்
 - நீர்த்தடுப்பு / படகத்தறை / கடல்அரிப்பு தடுப்பான்
 - துறைமுகம்
 - பாறை வெளிப்பகுதி
 - உவர்நில தவறப்பகுதி
 - கடற்கரை/மணற்பரப்பு
 - பாறைகள் உள்ள கடற்கரை
 - பாறை பொதுவு
 - மணற்பகுதி / அரண் நிலவு
 - தாவரங்கள் நிறைந்த மணற்பரப்பு
 - கடலோர ஒழுங்குமுறை மண்டல எல்லைக்கு அப்பால் உள்ள மணல்மேடு
 - கரங்கப்பகுதி / குவியல்
 - சாலை
 - இருப்பது பாறை
 - நிறந்த/காலி நிலப்பகுதி
 - மணற்பகுதி
 - பண்படுத்தப்பட்ட பகுதி
 - அலையிடை மண்டலம்
 - கூட்டு/ரோடா / கால்வாய் / வடிக்கால்

தரவு ஆதாரம்

1) தேசிய கடலோர நிலத்திட்ட மேலாண்மை மையம்
 2) உயரவைக் கோடு, 2) தாழ்வவைக் கோடு 3) கடலோர ஒழுங்குமுறை மண்டல எல்லை 4) குழுவியல் கூருணர்வு பகுதிகள்
 5) உள்நாட்டமைப்பு வரலாறு
 6) கலங்கரை விளக்கம் சாலை, கடற்கரை சுவர் நீர்த்தடுப்பு/படகத்தறை / கடல் அரிப்பு தடுப்பான், நிலப்பயன்பாடு முத்தியன் -
 7) இடர் கோடு
 8) இடர் கோடு
 9) சமதள சதுப்பு மற்றும் காலநிலைமற்றத்தறை
 1) நிரவாச எல்லைகள், மீன்பிடி படகுகள் இறங்குதளம்,
 2) நவமழவு மையம் / மருத்துவமனை 3) உலங்குர்தி தளம் 4) பல்நோக்கு புயல் எச்சரிக்கை மற்றும் பாதுகாப்பு மையம்
 5) கல்வி நிறுவனம்

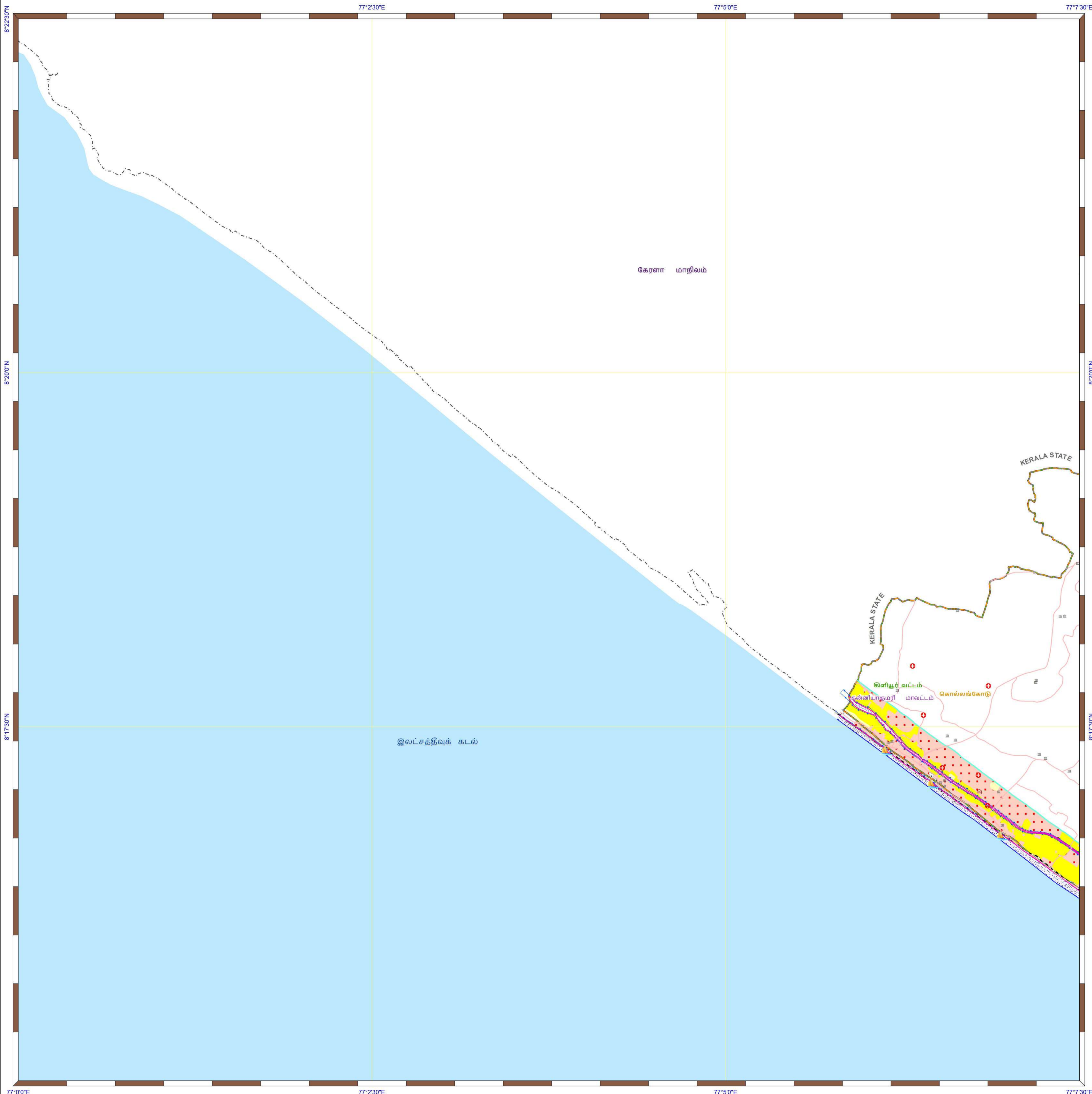
கடலோர நிலப் பயன்பாடு வரைவு வரைபடம் - தமிழ்நாடு, கடலோர ஒழுங்குமுறை மண்டல அறிவிப்பு 2019 - ன் படி தயாரிக்கப்பட்டது

தயாரித்தது

NCSM

தேசிய கடலோர நிலத்திட்ட மேலாண்மை மையம்
 (சுற்றுச்சூழல், வனம் மற்றும் காலநிலைமாற்ற அமைச்சகம்)
 சென்னை - 600 025

சுற்றுச்சூழல் மற்றும் காலநிலைமாற்றத்துறை
தமிழ்நாடு அரசு

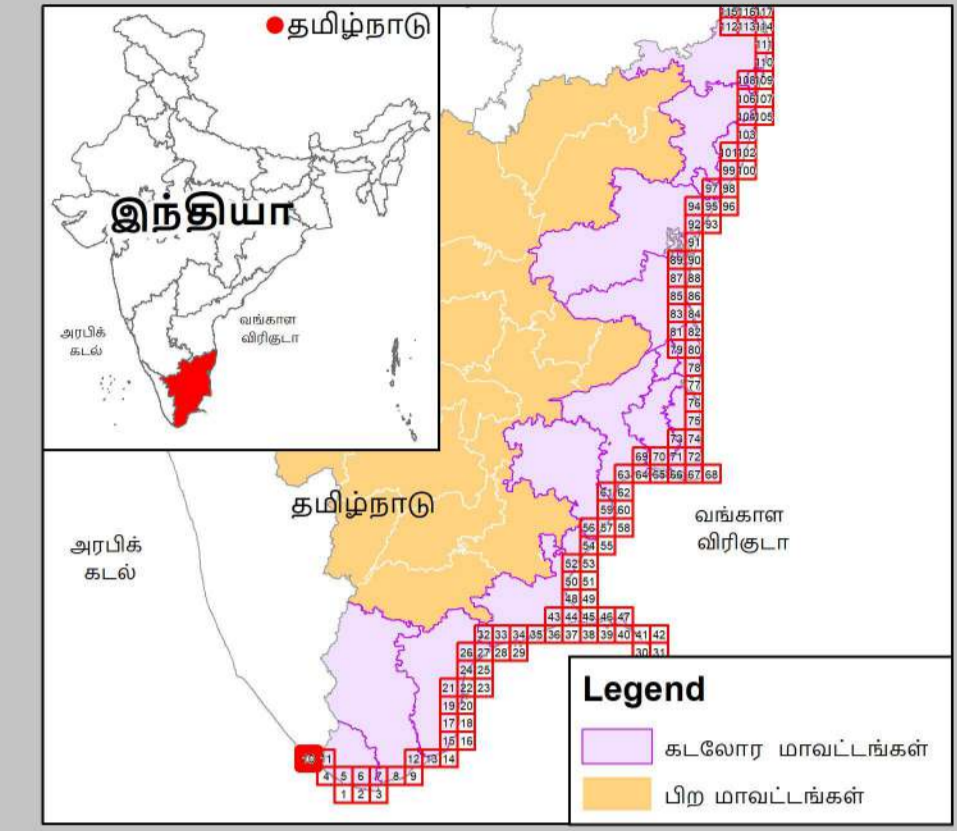


கடலோர நிலப்பயன்பாடு வரைவு வரைபடம்- தமிழ்நாடு

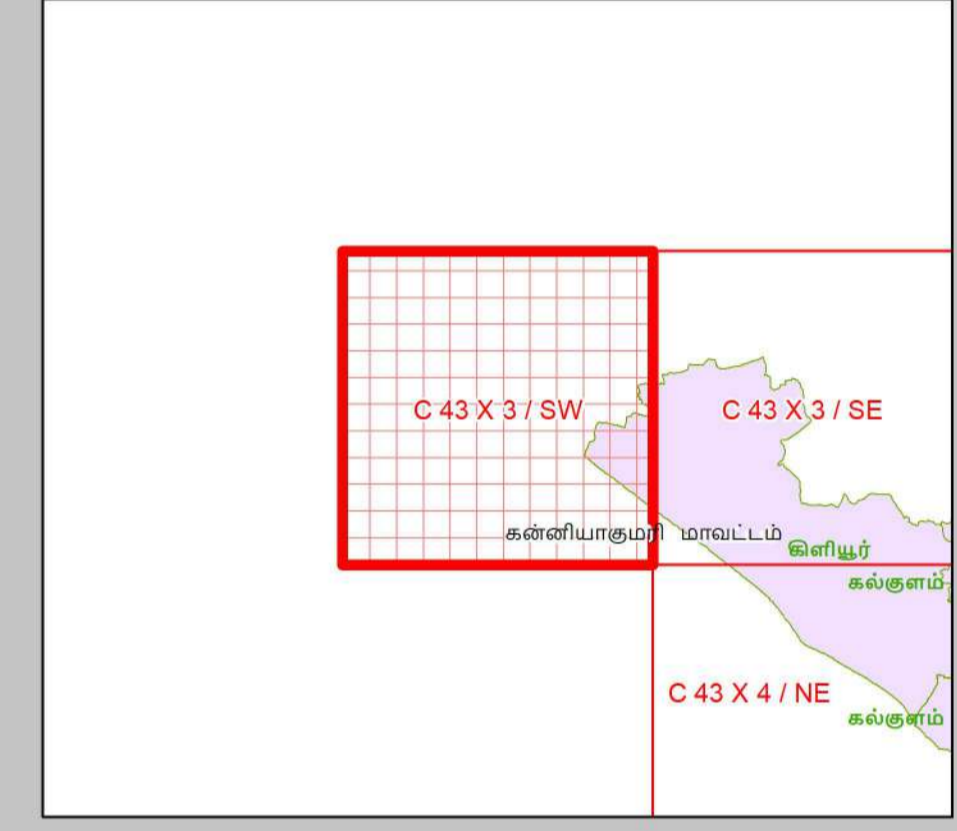
கன்னியாகுமரி மாவட்டம்

நிலவரைபட எண்: C 43 X 3 / SW

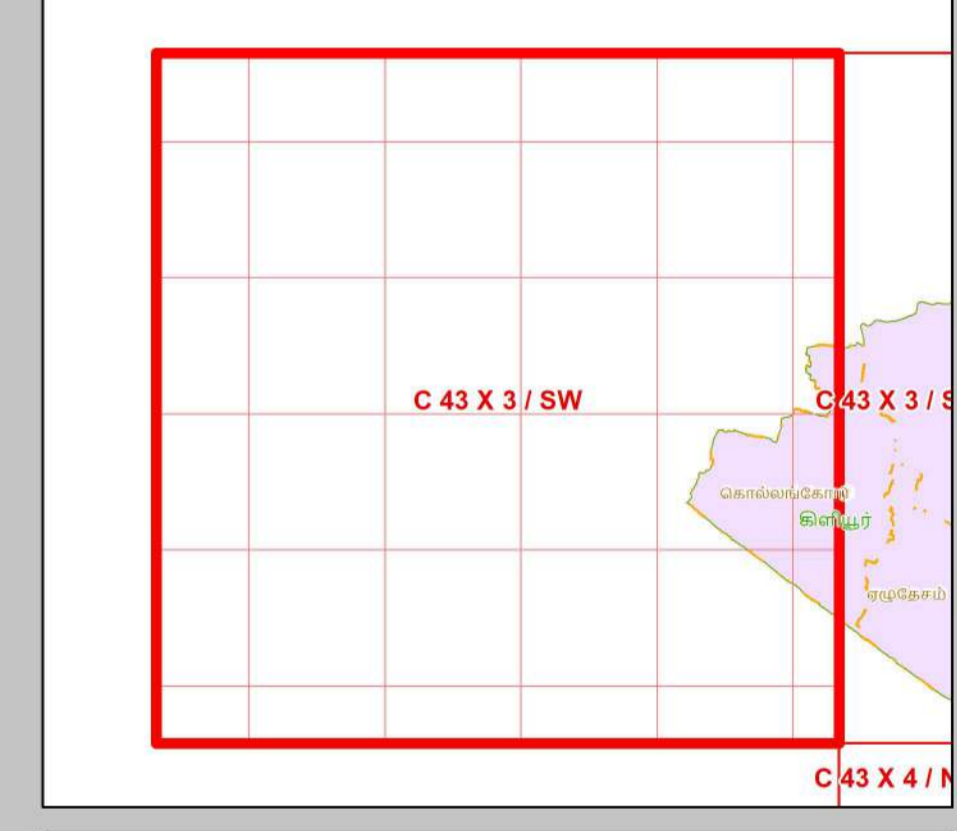
பதிப்பு: ஜூன், 2023 கோட்டுச்சட்டம் :- UTM தரவு :- WGS 1984 வரைபட எண்: த.நா 10



- குறிப்பு**
- கலங்கரை விளக்கம்
 - மீன்பிடி படகுகள் இறங்குதளம்
 - பெரிய மீன்பிடித் துறைமுகம்
 - மீன்பிடித் துறைமுகம்
 - உலங்குநதி தளம்
 - நலவாழ்வு மையம் / மருத்துவமனை
 - பல்நோக்கு புயல் எச்சரிக்கை மற்றும் பாதுகாப்பு மையம்
 - கல்வி நிறுவனம்
 - சாலை
 - கடற்கரை சுவர்
 - உயரவைக் கோடு
 - தாழ்வலைக் கோடு
 - இடர் கோடு
 - கடலோர ஒழுங்குமுறை மண்டல எல்லை
 - விராம எல்லை
 - நகராட்சி எல்லை
 - வட்ட எல்லை
 - மாவட்ட எல்லை



- நிலப்பயன்பாட்டு வகைகள்**
- குழுவியல் கூருணர்வு பகுதிகள்**
- அலையாற்றிக்காடுகள்
 - சமதள சதுப்பு நிலப்பகுதி
 - பவளப்பாறைகள்
 - கடலோர மணல்மேடு
 - காப்புக்காடுகள்
 - கடல்சார் பூங்கா/கடற்காப்புப்பகுதி
 - உவர் சதுப்புநிலங்கள்
 - கடற்புல்பரப்புகள்
 - கடலாமைகளின் உறைவிடம்
 - புறவைகளின் உறைவிடம்
 - தொல்லியல் முக்கியத்துவமுள்ள மரபு சார்தளம்
 - சுற்றுச்சூழல் கூருணர்வு மண்டலம்



- ஏனைய வகைகள்**
- வேளாண் நிலப்பகுதி
 - வாழ்விடம் / குடியேற்றப்பகுதி
 - உயிர்வளங்கள்
 - மீன்வளர்ப்பு குளம்
 - நீர்த்தடுப்பு / படகத்தறை / கடல்அரிப்பு தடுப்பான்
 - துறைமுகம்
 - பாறை வெளிப்பகுதி
 - உவர்நில தாவரப்பகுதி
 - கடற்கரை/மணற்பரப்பு
 - பாறைகள் உள்ள கடற்கரை
 - பாறை பொதுவு
 - மணற்பகுதி / அரண் நிலவு
 - தாவரங்கள் நிறைந்த மணற்பரப்பு
 - கடலோர ஒழுங்குமுறை மண்டல எல்லைக்கு அப்பால் உள்ள மணல்மேடு
 - சுரங்கப்பகுதி / குவியல்
 - சாலை
 - இருப்புப் பாறை
 - நிறந்த/காலி நிலப்பகுதி
 - மணற்பகுதி
 - பண்படுத்தப்பட்ட பகுதி
 - அலையிடை மண்டலம்
 - ஆறு/நீரோடை / கால்வாய் / வடிக்கால்

தரவு ஆதாரம்

I) தேசிய கடலோர நிலைத்திட்ட மேலாண்மை மையம்

1) உயரவைக் கோடு, 2) தாழ்வலைக் கோடு, 3) கடலோர ஒழுங்குமுறை மண்டல எல்லை, 4) குழுவியல் கூருணர்வு பகுதிகள்

5) உச்சகட்டமேடு, வறதிகள்

6) கலங்கரை விளக்கம், சாலை, கடற்கரை சுவர், நீர்த்தடுப்பு/படகத்தறை / கடல் அரிப்பு தடுப்பான், நிலப்பயன்பாடு முத்தியின் -

II) இலட்சத்தீவு நில அமைக்க துறை

III) சுற்றுச்சூழல் மற்றும் காலநிலைமாற்றத்துறை

1) நிரவாச எல்லைகள், மீன்பிடி படகுகள் இறங்குதளம், 2) நலவாழ்வு மையம் / மருத்துவமனை, 3) உலங்குநதி தளம், 4) பல்நோக்கு புயல் எச்சரிக்கை மற்றும் பாதுகாப்பு மையம்

5) கல்வி நிறுவனம்

புதுப்பிக்கப்பட்டது : 2019-2022

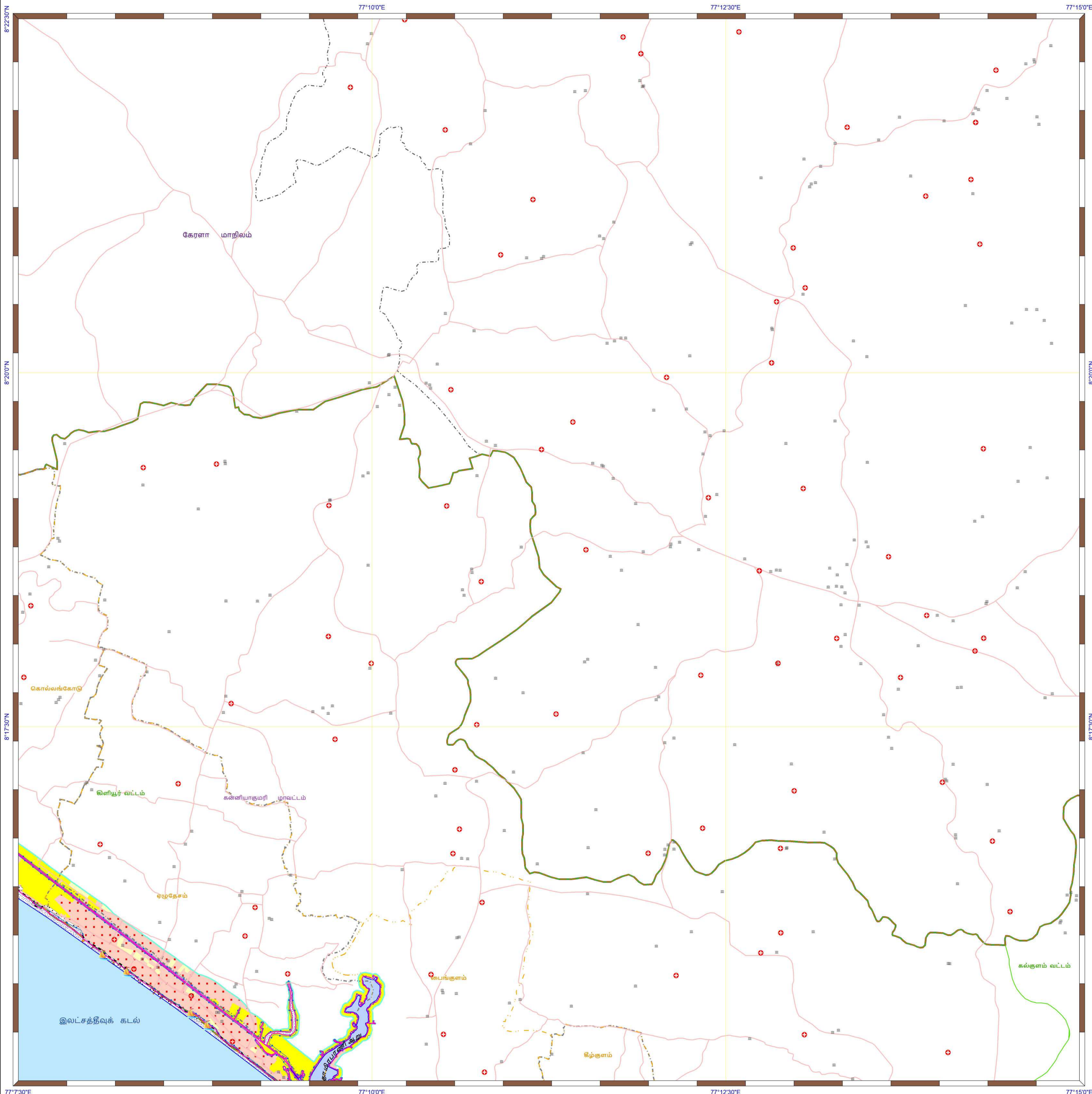
கடலோர நிலப் பயன்பாடு வரைவு வரைபடம் - தமிழ்நாடு, கடலோர ஒழுங்குமுறை மண்டல அறிவிப்பு 2019 - ன் படி தயாரிக்கப்பட்டது

தயாரித்தது

NCSCM

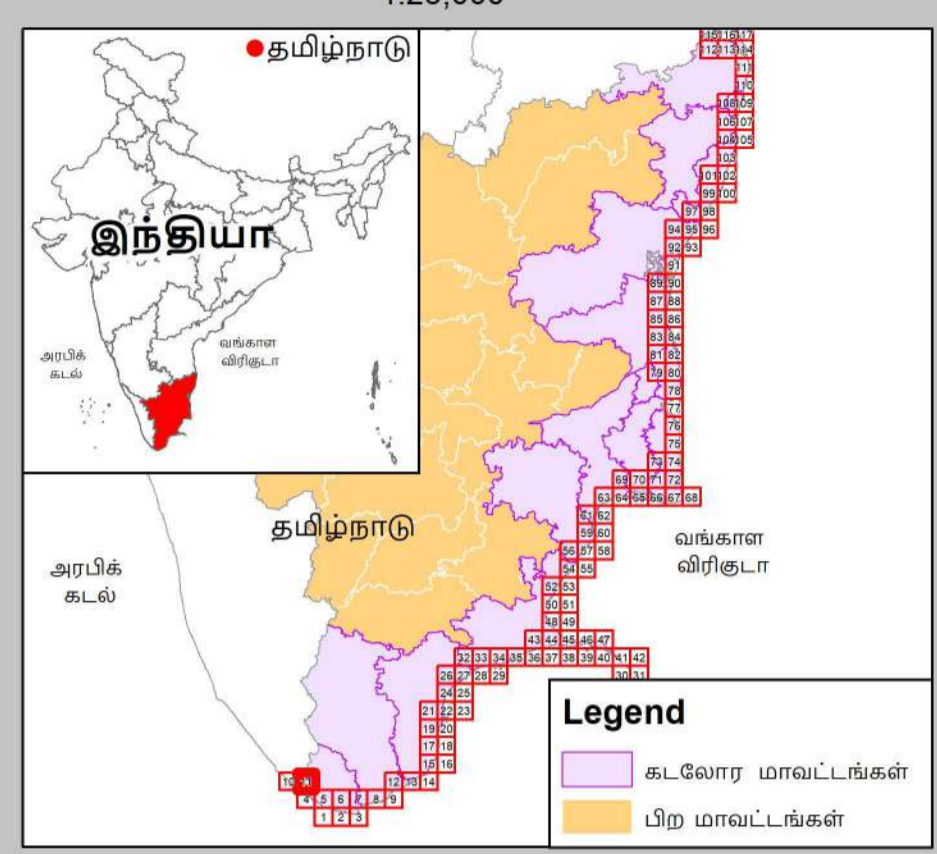
தேசிய கடலோர நிலைத்திட்ட மேலாண்மை மையம்
(சுற்றுச்சூழல், வனம் மற்றும் காலநிலைமாற்ற அமைச்சகம்)
சென்னை - 600 025

சுற்றுச்சூழல் மற்றும் காலநிலைமாற்றத்துறை
தமிழ்நாடு அரசு

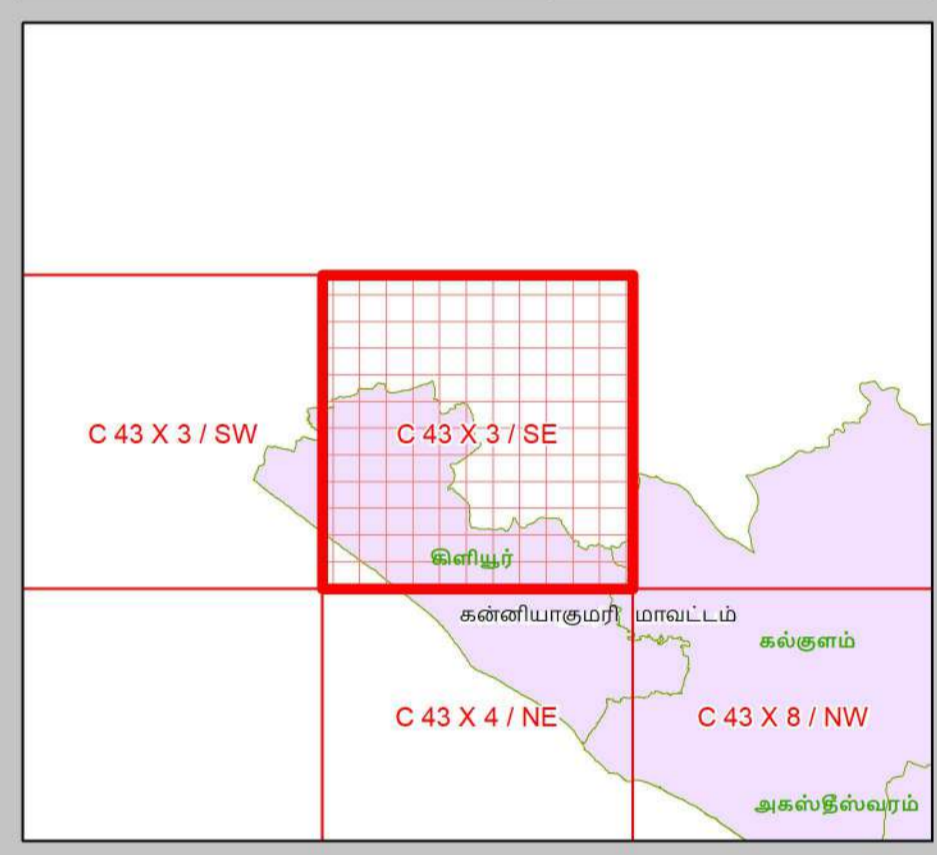


கடலோர நிலப்பயன்பாடு வரைவு வரைபடம்- தமிழ்நாடு

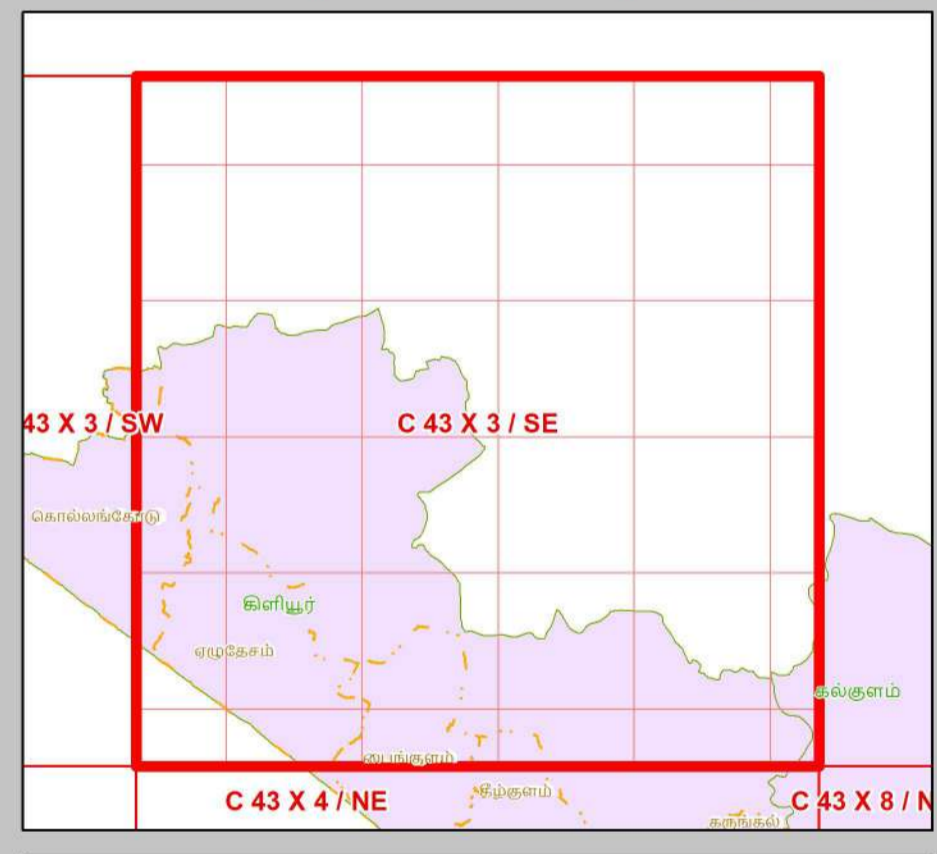
கன்னியாகுமரி மாவட்டம்
நிலவரைபட எண்: C 43 X 3 / SE
 பதிப்பு: ஜூன், 2023 கோட்டுச்சட்டம் :- UTM தரவு :- WGS 1984 வரைபட எண்: த.நா 11



- குறிப்பு**
- கல்கரை விளக்கம்
 - மீன்பிடி படகுகள் இறங்குதளம்
 - பெரிய மீன்பிடித் துறைமுகம்
 - மீன்பிடித் துறைமுகம்
 - உலங்குறி தளம்
 - நவவாழ்வு மையம் / மருத்துவமனை
 - பல்நோக்கு புயல் எச்சரிக்கை மற்றும் பாதுகாப்பு மையம்
 - கல்வி நிறுவனம்
 - சாலை
 - கடற்கரை சுவர்
 - உயரவைக் கோடு
 - தாழ்வலைக் கோடு
 - இடர் கோடு
 - கடலோர ஒழுங்குமுறை மண்டல எல்லை
 - விராம எல்லை
 - நகராட்சி எல்லை
 - வட்ட எல்லை
 - மாவட்ட எல்லை



- நிலப்பயன்பாட்டு வகைகள்**
- குழுவியல் கூருணர்வு பகுதிகள்**
- அலையாற்றிக்காடுகள்
 - சமதள சதுப்பு நிலப்பகுதி
 - பவளப்பாறைகள்
 - கடலோர மணல்மேடு
 - காப்புக்காடுகள்
 - கடல்சார் பூங்கா/கடற்காப்புப்பகுதி
 - உவர் சதுப்புநிலங்கள்
 - கடற்புல்பரப்புகள்
 - கடலாமைகளின் உறைவிடம்
 - புறவைகளின் உறைவிடம்
 - தொழுவியல் முகிபத்தவமுள்ள மரபு சார்ந்தம்
 - சுற்றுச்சூழல் கூருணர்வு மண்டலம்
- ஏனைய வகைகள்**
- வேளாண் நிலப்பகுதி
 - வாழ்விடம்/குடியேற்றப்பகுதி
 - கண்மாய்/குளம்/ஏரி
 - உப்பளங்கள்
 - மீன்வளர்ப்பு குளம்
 - நீர்த்தடுப்பு / படகத்தறை / கடல்அரிப்பு தடுப்பான்
 - துறைமுகம்
 - பாறை வெளிப்பகுதி
 - உவர்நில தாவரப்பகுதி
 - கடற்கரை/மணற்பரப்பு
 - பாறைகள் உள்ள கடற்கரை
 - பாறை பொதிவு
 - மணற்பகுதி /அரண் நில
 - தாவரங்கள் நிறைந்த மணற்பரப்பு
 - கடலோர ஒழுங்குமுறை மண்டல எல்லைக்கு அப்பால் உள்ள மணல்மேடு
 - சுரங்கப்பகுதி /குழியல்
 - சாலை
 - இடுப்புப் பாறை
 - நிறந்த/காவி நிலப்பகுதி
 - மணற்பகுதி
 - பண்படுத்தப்பட்ட பகுதி
 - அலையாற்ற மண்டலம்
 - ஆறு/நீரோடை /கால்வாய்/வடிக்கால்



தரவு ஆதாரம்

I) தேசிய கடலோர நிலைத்திட்ட மேலாண்மை மையம்
 1) உயரவைக் கோடு, 2) தாழ்வலைக் கோடு, 3) கடலோர ஒழுங்குமுறை மண்டல எல்லை, 4) குழுவியல் கூருணர்வு பகுதிகள்
 5) உச்சுட்டமைப்பு வகைகள்
 6) கல்கரை விளக்கம், சாலை, கடற்கரை சுவர், நீர்த்தடுப்பு/படகத்தறை / கடல் அரிப்பு தடுப்பான், நிலப்பயன்பாடு முதலியன -

II) இலங்கை நில அளவைத் துறை

III) இடர் கோடு

III) சுற்றுச்சூழல் மற்றும் காலநிலைமாற்றத்தறை
 1) நிரவாச எல்லைகள், மீன்பிடி படகுகள் இறங்குதளம்,
 2) நவவாழ்வு மையம் / மருத்துவமனை, 3) உலங்குறி தளம், 4) பல்நோக்கு புயல் எச்சரிக்கை மற்றும் பாதுகாப்பு மையம்
 5) கல்வி நிறுவனம்

கடலோர நிலப் பயன்பாடு வரைவு வரைபடம் - தமிழ்நாடு, கடலோர ஒழுங்குமுறை மண்டல அறிவிப்பு 2019 - ன் படி தயாரிக்கப்பட்டது

தயாரித்தது

NCSM

தேசிய கடலோர நிலைத்திட்ட மேலாண்மை மையம்
 (சுற்றுச்சூழல், வனம் மற்றும் காலநிலைமாற்ற அமைச்சகம்)
 சென்னை - 600 025

சுற்றுச்சூழல் மற்றும் காலநிலைமாற்றத்துறை
 தமிழ்நாடு அரசு