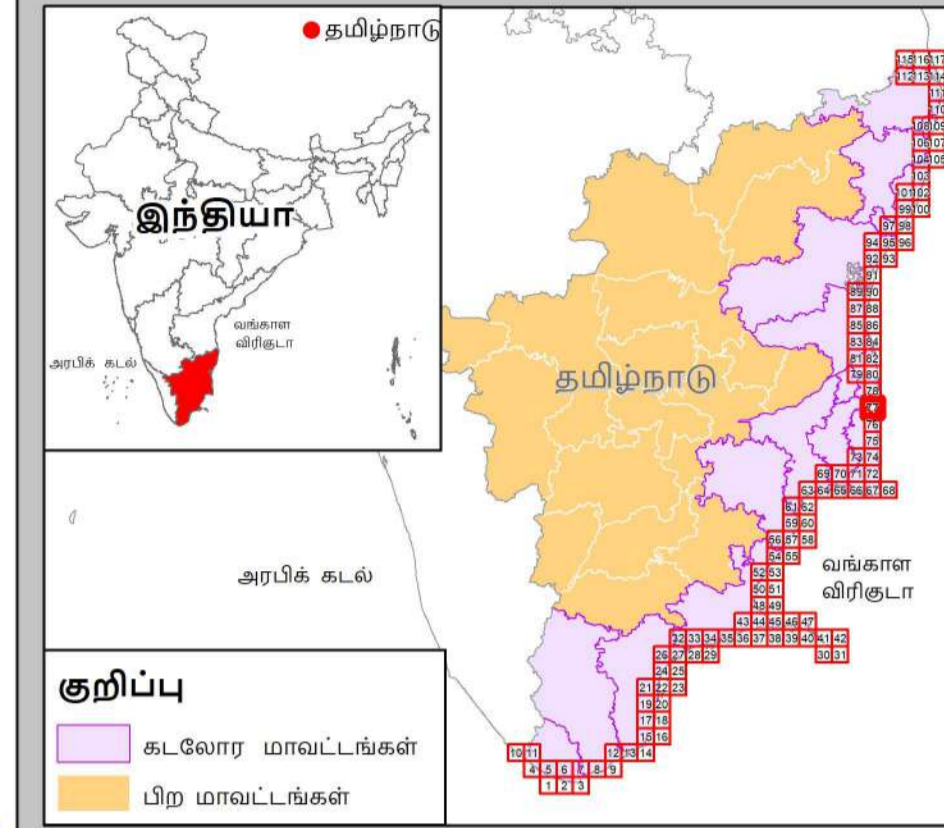
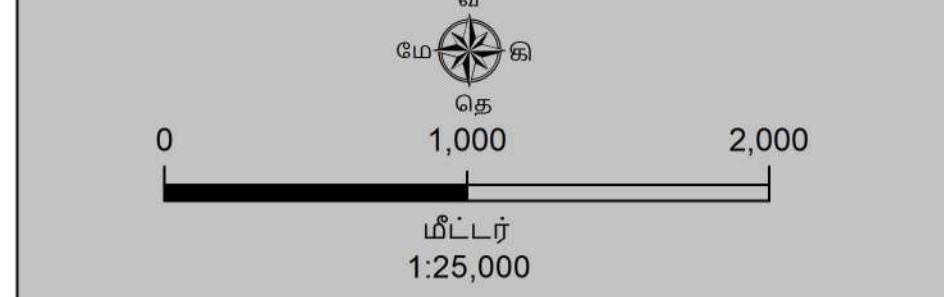


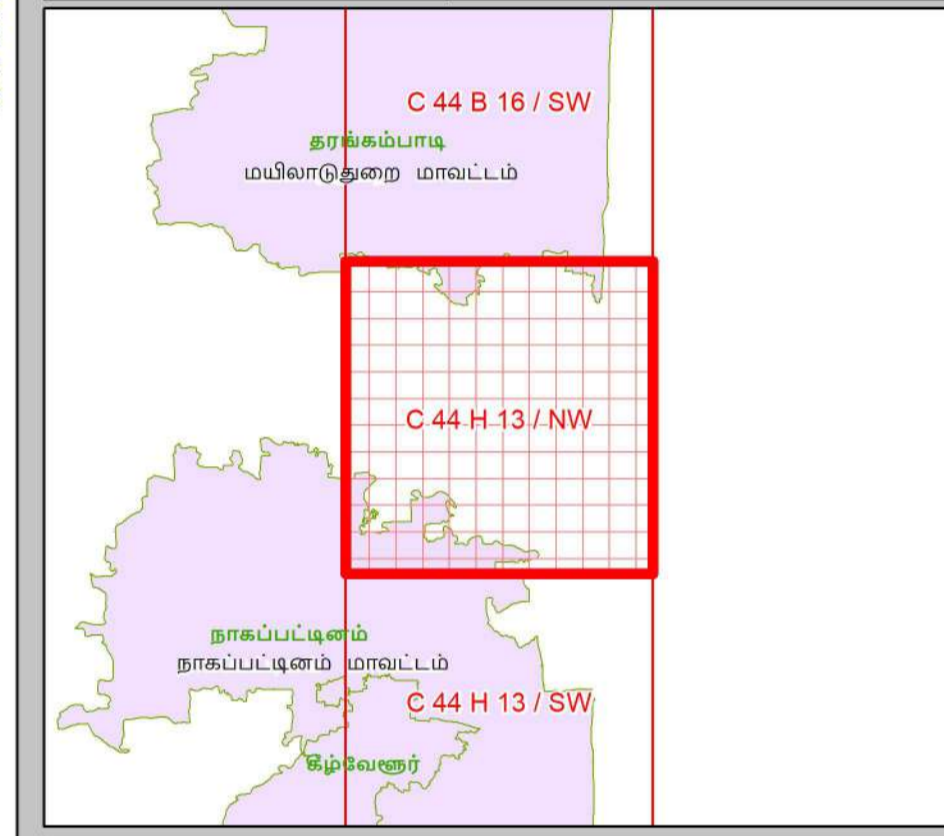
தமிழ்நாடு கடற்கரை மண்டல மேலாண்மை வரைவுத்திட்டம்

நாகப்பட்டினம் மற்றும் மயிலாடுதுறை மாவட்டங்கள்

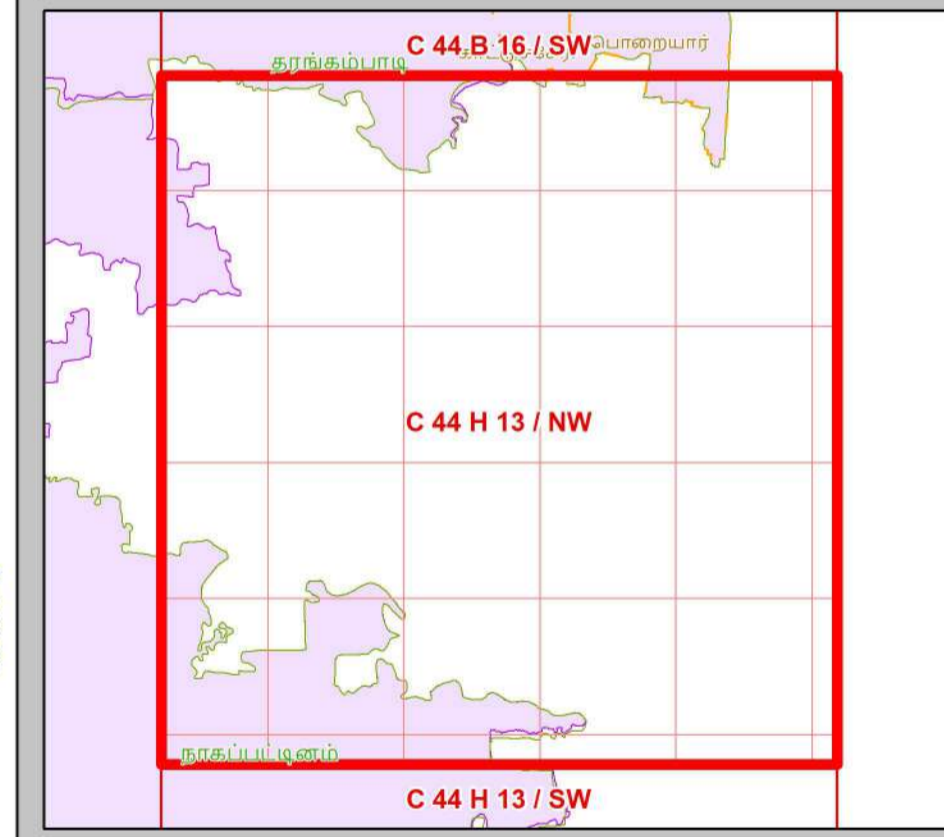
நிலவரைபட எண்: C 44 H 13 / NW
பதிப்பு: ஜூன், 2023 கோட்டுச்சட்டம் :- UTM தரவு :- WGS 1984 வரைபட எண்: த.நா 77



- ### குறிப்பு
- கல்கரை விளக்கம்
 - மீன்பிடி படகுகள் இறங்குதளம்
 - பெரிய மீன்பிடித் துறைமுகம்
 - மீன்பிடித் துறைமுகம்
 - உலங்குறி தளம்
 - நவாழ்வு மையம் / மகத்தவமனை
 - பலநோக்கு புயல் எச்சரிக்கை மற்றும் பாதுகாப்பு மையம்
 - கல்வி நிறுவனம்
 - சாலை
 - இருப்புப்பாதை
 - கடற்கரை சுவர்
 - உயரவைக் கோடு
 - தாழ்வவைக் கோடு
 - துறைமுக எல்லை
 - மீன் உலர்த்துதல் (அ) படகு நிறுத்தும் பகுதி
 - மீனவர் குடியிருப்பு
 - மீனவர் வசிக் பகுதிகள்
 - நீர்த்தடுப்பு / படகுத்துறை / கடல்அரிப்பு தடுப்பான்
 - நில அளவை புல எண்
 - கிராம எல்லை
 - நகராட்சி எல்லை
 - வட்ட எல்லை
 - மாநில எல்லை



- ### கடலோர ஒழுங்குமுறை மண்டலக்கோடு மற்றும் எல்லை
- இடர் கோடு
 - நீலகரின் உயரவைக்கோட்டிலிருந்து 20 மீ தொலைவு *
 - உயரவைக்கோட்டிலிருந்து 50 மீ தொலைவு - கடற்கரையில் தடைசெய்யப்பட்டபகுதி
 - உயரவைக்கோட்டிலிருந்து 200 மீ தொலைவு - கடற்கரையில் தடைசெய்யப்பட்டபகுதி
 - மிக இடருக்குட்பட்ட கடல் மற்றும் கடற்கரை பகுதிகள்
 - கடலோர ஒழுங்குமுறை மண்டல எல்லைக்கு அப்பால் உள்ள மண்டலமேடு
 - கடலோர ஒழுங்குமுறை மண்டல எல்லை 500 மீ தொலைவு கிரேடில் இருந்து 50 மீ தொலைவு அல்லாதாக்கப்பட்ட தீர்மானத்திலிருந்து 50 மீ அல்லாத அகல வி. குறைமான அகலம் இடம் எதையும் மீறும் அல்லாதவிடம் கட்டுவதற்கு 50 மீ தொலைவு



- ### கடலோர ஒழுங்குமுறை மண்டல வகைகள்
- கடலோர ஒழுங்குமுறை மண்டலம் - I
- குறிப்பிட்ட பகுதிகள் - கடலோர
 - கடலோர ஒழுங்குமுறை மண்டலம் - I (அ)
 - அளவாத் திசுக்கள் காப்புப்பகுதியிலிருந்து 50 மீ தொலைவு - கடலோர ஒழுங்குமுறை மண்டலம் - I (அ)
 - கடலோர ஒழுங்குமுறை மண்டலம் - I (ஆ)
- ### கடலோர ஒழுங்குமுறை மண்டலம் - II
- கடலோர ஒழுங்குமுறை மண்டலம் - II
- ### கடலோர ஒழுங்குமுறை மண்டலம் - III
- கட்டுமானம் தடை செய்யப்பட்டபகுதி
 - உயரவைக்கோட்டிலிருந்து 50 மீ முதல் 500 மீ வரையுள்ள பகுதி - கடலோர ஒழுங்குமுறை மண்டலம் III (அ)
 - உயரவைக்கோட்டிலிருந்து 200 மீ முதல் 500 மீ வரையுள்ள பகுதி - கடலோர ஒழுங்குமுறை மண்டலம் III (ஆ)
- ### கடலோர ஒழுங்குமுறை மண்டலம் - IV
- கடலோர ஒழுங்குமுறை மண்டலம் - IV (அ) (12 கடல் மைல் வரை கடல்நீர் பகுதி)
 - கடலோர ஒழுங்குமுறை மண்டலம் - IV (ஆ)

தரவு ஆதாரம்

I) தேசிய கடலோர நிலைத்திட்ட மேலாண்மை மையம்
1) உயரவைக்கோடு / தாழ்வவைக்கோடு 2) மிக இடருக்குட்பட்ட கடல் மற்றும் கடற்கரை பகுதிகள் 3) கடலோர ஒழுங்குமுறை மண்டலம் - I (அ)
4) உரிக்கட்டைப்படி வரல்கள்
கல்கரை விளக்கம் - சாலை, கடற்கரை சுவர், நீர்த்தடுப்பு / படகுத்துறை / கடல் அரிப்பு தடுப்பான்

II) இடநிலை திட்ட அளவைத் துறை
1) இடர் கோடு

III) சுற்றுச்சூழல் மற்றும் காலநிலைமாற்றத்துறை
1) நீர்வள அளவைகள்
2) உரிக்கட்டைப்படி வரல்கள்: நவாழ்வு மையம் / மகத்தவமனை / உலங்குறி தளம், பலநோக்கு புயல் எச்சரிக்கை மற்றும் பாதுகாப்பு மையம், கல்வி நிறுவனம், மீன்பிடி படகுகள் இறங்குதளம், பெரிய மீன்பிடி துறைமுகம், கல்வி நிறுவனம், மீன் உலர்த்துதல் (அ) படகு நிறுத்தும் பகுதி
3) மீன் உலர்த்துதல் (அ) படகு நிறுத்தும் பகுதி
4) மீனவர் குடியிருப்பு 5) மீனவர் வசிக் பகுதி
6) துறைமுக எல்லை முதல்புள்ளி

குறிப்பு

I) கடலோர ஒழுங்குமுறை மண்டலம் வரையறுக்கப்பட்ட இடம் வரைபடத்தில் வகைப்படுத்தப்பட்டுள்ள கடலோர மண்டல மேலாண்மை திட்ட வரைபடம் கடலோர நிலைத்திட்டம் வரைபடத்தின் அடிப்படையில் வரையறுக்கப்பட்டது.

2) 50 மீ வரையுள்ள அளவாத் திசுக்கள் காப்புப்பகுதி அகல நிலங்களுக்கு தனிப்பட்ட நிலங்களுக்கு வகை செய்யப்பட்டுள்ளது.

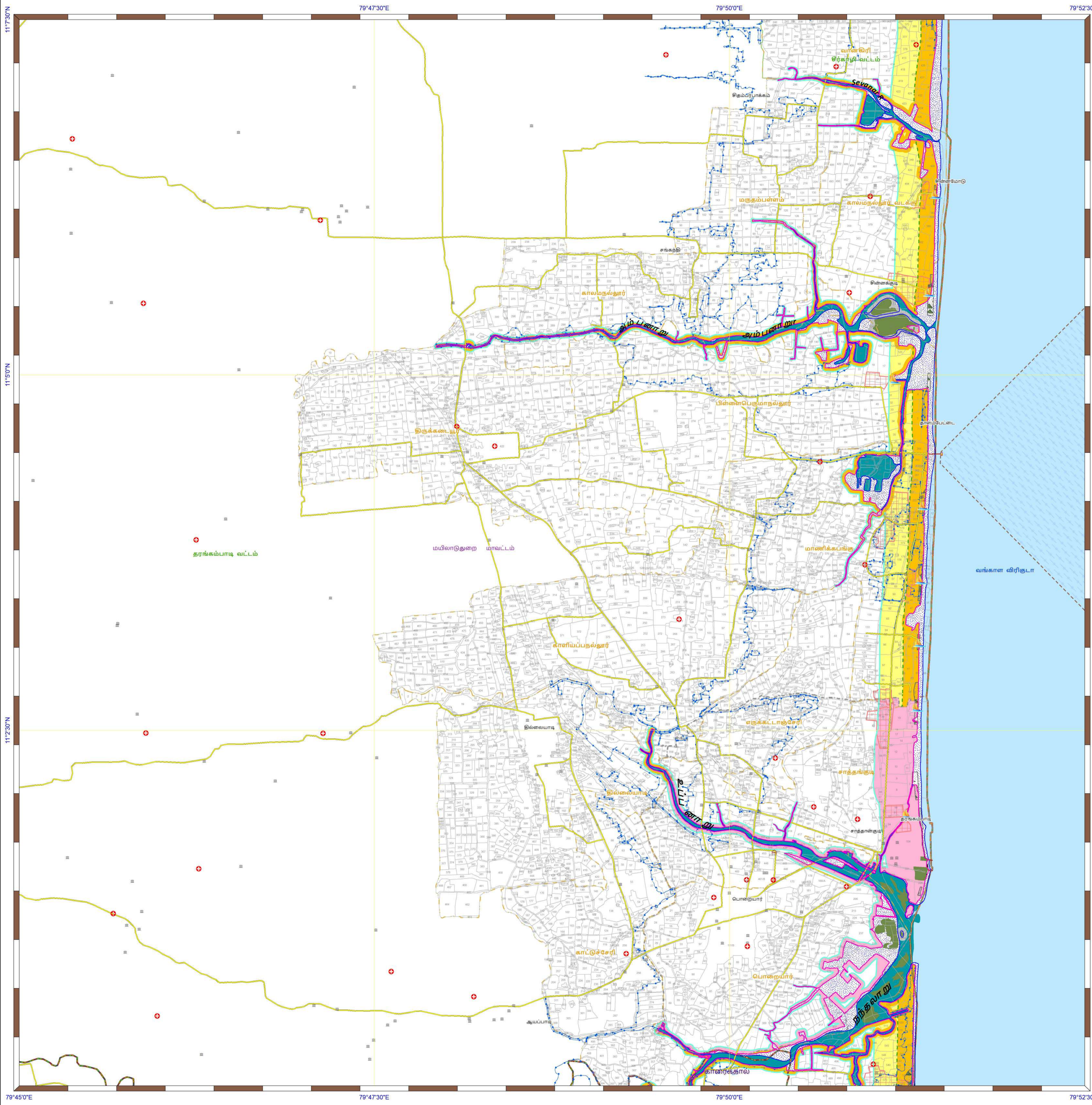
3) நீர்வளம்: உயரவைக்கோட்டிலிருந்து 20 மீ தொலைவு வரை அகல குறிப்பிட்ட நீர்வளம் ஒழுங்குமுறை திட்ட மேலாண்மை திட்ட அடிப்படையில் திட்டமிடப்பட்டுள்ளது. மேலும் பெரிய அளவில் நீர்வளம் குறிப்பிட்ட நீர்வளம் ஒழுங்குமுறை திட்ட மேலாண்மை திட்டம் உரிய அளவில் அகல வி. குறைமான அளவில் வரையறுக்கப்பட்டுள்ளது. கட்டிட அனுமதி (MOEF&CO) நடைமுறைப்படுத்தும் காலத்தில் மேலாண்மை மற்றும் அகல வி. குறைமான அளவில் வரையறுக்கப்படும் காலத்தில் மேலாண்மை அகல வி. குறைமான அளவில் வரையறுக்கப்படும்.

புதுப்பிக்கப்பட்டது 2019-2022

கடலோர ஒழுங்குமுறை மண்டல அறிவிப்பு 2019 -ன் படி தயாரிக்கப்பட்டது

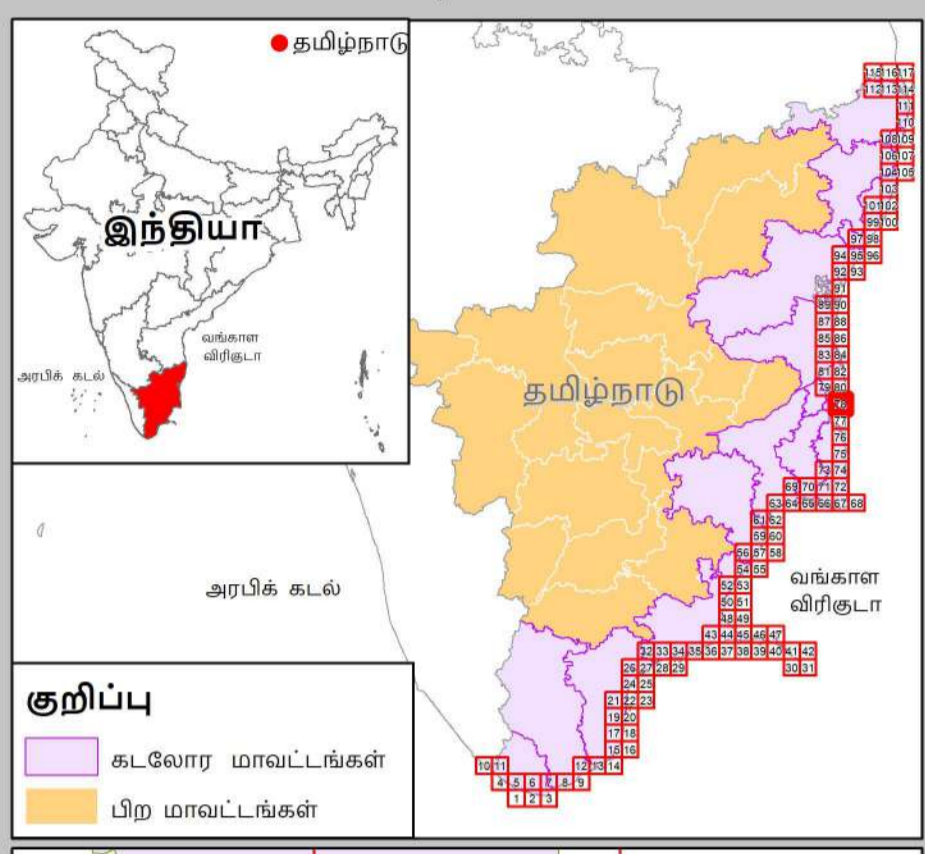
தயாரித்தது

தேசிய கடலோர நிலைத்திட்ட மேலாண்மை மையம்
(சுற்றுச்சூழல், வனம் மற்றும் காலநிலைமாற்ற அமைச்சகம்)
சென்னை - 600 025

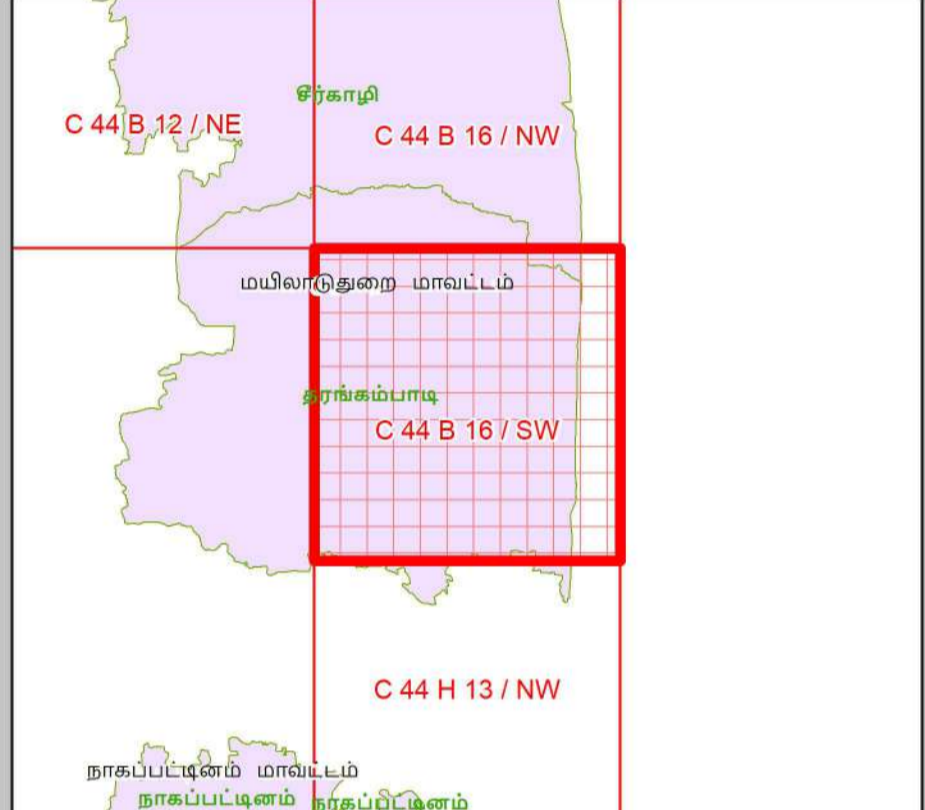


தமிழ்நாடு கடற்கரை மண்டல மேலாண்மை வரைவுத்திட்டம்
மயிலாடுதுறை மாவட்டம்

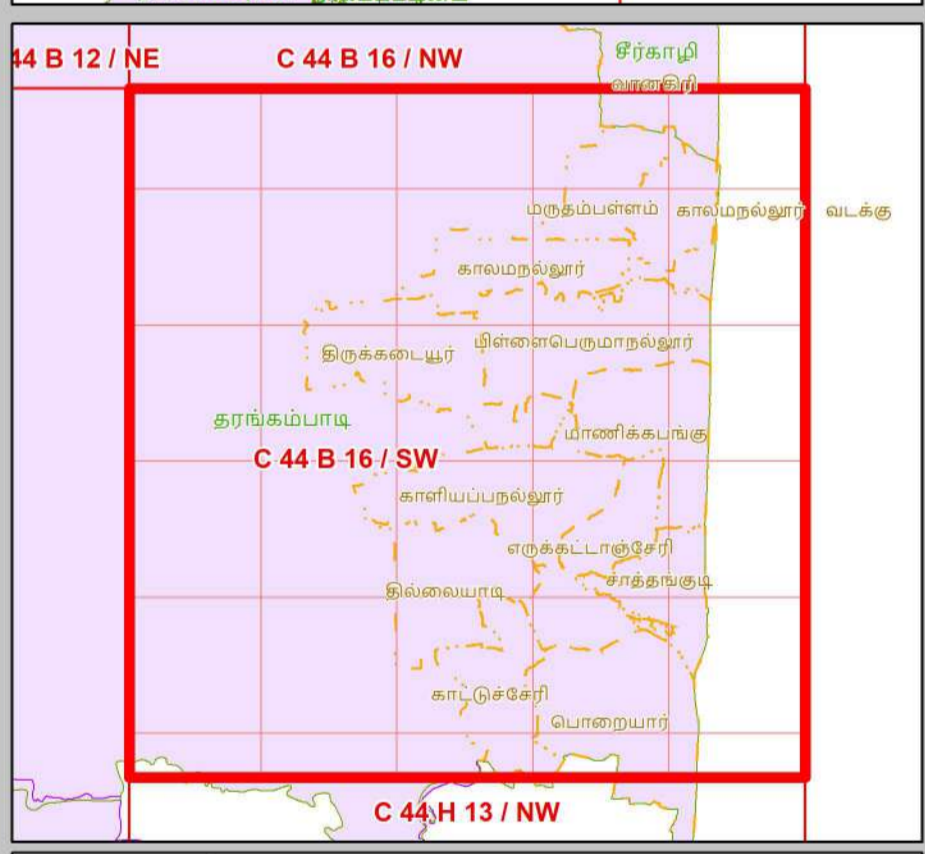
நிலவரைபட எண்: C 44 B 16 / SW
பதிப்பு: ஜூன், 2023 கோட்டுச்சட்டம் : UTM தரவு : WGS 1984 வரைபட எண்: த.நா 78



- குறிப்பு**
- ✕ கலங்கரை விளக்கம்
 - ✕ மீன்பிடி படகுகள் இறங்குதளம்
 - ✕ பெரிய மீன்பிடித் துறைமுகம்
 - ✕ மீன்பிடித் துறைமுகம்
 - ✕ உலங்குறி தளம்
 - ✕ நவாங்கு மையம் / மருத்துவமனை
 - ✕ பலநோக்கு புயல் எச்சரிக்கை மற்றும் பாதுகாப்பு மையம்
 - ✕ கல்வி நிறுவனம்
 - ✕ சாலை
 - ✕ இடைக்காலம்
 - ✕ கடற்கரை சுவர்
 - ✕ உயரவைக்க கோடு
 - ✕ தாழ்வரைக்க கோடு
 - ✕ துறைமுக எல்லை
 - ✕ மீன் உலர்த்துதல் (அ) படகு நிறுத்தும் பகுதி
 - ✕ மீனவர் குடியிருப்பு
 - ✕ மீனவர் வசிக்ளம் பகுதிகள்
 - ✕ நீர்த்தடுப்பு / படகுத்துறை / கடல்அரிப்பு தடுப்பான்
 - ✕ நில அளவை புல எண்
 - ✕ கிராம எல்லை
 - ✕ நகராட்சி எல்லை
 - ✕ வட்ட எல்லை
 - ✕ மாவட்ட எல்லை



- கடலோர ஒழுங்குமுறை மண்டலக்கோடு மற்றும் எல்லை**
- ✕ இடர் கோடு
 - ✕ நீலக்கோடு உயரவைக்கோட்டிலிருந்து 20 மீ தொலைவு
 - ✕ உயரவைக்கோட்டிலிருந்து 50 மீ தொலைவு - கடல்மணம் தடைசெய்யப்பட்டபகுதி
 - ✕ உயரவைக்கோட்டிலிருந்து 200 மீ தொலைவு - கடல்மணம் தடைசெய்யப்பட்டபகுதி
 - ✕ மிக இடருக்குட்பட்ட கடல் மற்றும் கடற்கரை பகுதிகள்
 - ✕ கடலோர ஒழுங்குமுறை மண்டல எல்லைக்கு அப்பால் உள்ள மண்டலமேடு
 - ✕ கடலோர ஒழுங்குமுறை மண்டல எல்லை 100 மீ தொலைவு வரையில் இடத்து 50 மீ தொலைவு அல்ல தரவுமேல் 50 மீ தொலைவிலிருந்து 50 மீ தொலைவு வரையில் இடத்து 50 மீ தொலைவு



- கடலோர ஒழுங்குமுறை மண்டல வகைகள்**
- கடலோர ஒழுங்குமுறை மண்டலம் - I**
- ✕ சுற்றுச்சூழல் கூடுதலான மண்டலம் - கடலோர ஒழுங்குமுறை மண்டலம் - I (அ)
 - ✕ கடலோர ஒழுங்குமுறை மண்டலம் - I (ஆ)
 - ✕ அளவையாதி கூடுதலான கூட்பகுதியிலிருந்து 50 மீ தொலைவு - கடலோர ஒழுங்குமுறை மண்டலம் - I (அ)
- கடலோர ஒழுங்குமுறை மண்டலம் - II**
- ✕ கடலோர ஒழுங்குமுறை மண்டலம் - II
- கடலோர ஒழுங்குமுறை மண்டலம் - III**
- ✕ கடல்மணம் தடை செய்யப்பட்டபகுதி
 - ✕ உயரவைக்கோட்டிலிருந்து 50 மீ முதல் 500 மீ தொலைவுள்ள பகுதி - கடலோர ஒழுங்குமுறை மண்டலம் III (அ)
 - ✕ உயரவைக்கோட்டிலிருந்து 200 மீ முதல் 500 மீ தொலைவுள்ள பகுதி - கடலோர ஒழுங்குமுறை மண்டலம் III (ஆ)
- கடலோர ஒழுங்குமுறை மண்டலம் - IV**
- ✕ கடலோர ஒழுங்குமுறை மண்டலம் - IV (அ)
 - ✕ (12 கடல் மைல் வரை கடல்நீர் பகுதி)
 - ✕ கடலோர ஒழுங்குமுறை மண்டலம் - IV (ஆ)

தரவு ஆதாரம்

I) தேசிய கடலோர நிலைத்திட்ட மேலாண்மை மையம்

- 1) உயரவைக்கோடு, தாழ்வரைக்கோடு
- 2) மிக இடருக்குட்பட்ட கடல் மற்றும் கடற்கரை பகுதிகள்
- 3) கடலோர ஒழுங்குமுறை மண்டலம் - (அ)
- 4) உச்சகட்டமையப் பகுதிகள்
- 5) கலங்கரை விளக்கம், சாலை, கடற்கரை சுவர், நீர்த்தடுப்பு / படகுத்துறை / கடல் அரிப்பு தடுப்பான்

II) இடநிலை நில அளவைத் துறை

- 1) இடர் கோடு

III) சுற்றுச்சூழல் மற்றும் கலாநிலைமாற்றத்துறை

- 1) தீர்ப்புக் கமிட்டி
- 2) தீர்ப்புக் கமிட்டி
- 3) உயரவைக்கோட்டிலிருந்து 20 மீ தொலைவுள்ள பகுதி
- 4) உயரவைக்கோட்டிலிருந்து 50 மீ தொலைவுள்ள பகுதி
- 5) உயரவைக்கோட்டிலிருந்து 200 மீ தொலைவுள்ள பகுதி
- 6) உயரவைக்கோட்டிலிருந்து 500 மீ தொலைவுள்ள பகுதி
- 7) கடலோர ஒழுங்குமுறை மண்டலம் III (அ)
- 8) கடலோர ஒழுங்குமுறை மண்டலம் III (ஆ)
- 9) துறைமுக எல்லை முதுகியை

குறிப்பு

- 1) கடலோர ஒழுங்குமுறை மண்டலம் வரையறுக்கப்பட்ட பகுதிகளில் வகைப்படுத்தப்படாத கடலோர மண்டல மேலாண்மை திட்ட வரைபடம் கடலோர நிலப்பகுதி வரைபடத்தின் அடிப்படையில் தீர்மானிக்கப்படும்.
- 2) 50 மீ வரைவள அளவையாதி கூடுதலான கூட்பகுதி அல்ல நிலங்களுக்கு தனிபார் நிலங்களுக்கு வகை செய்யப்படும்.
- 3) நிலம் : உயரவைக்கோட்டிலிருந்து 20 மீ தொலைவுள்ள பகுதி குறிப்பிட்ட நிலங்கள் ஒழுங்குமுறை திட்ட மேலாண்மை திட்ட அடிப்படையில் வகைப்படுத்தப்படும். மேலும் உயரவைக்கோட்டிலிருந்து 50 மீ தொலைவுள்ள பகுதி, உயரவைக்கோட்டிலிருந்து 200 மீ தொலைவுள்ள பகுதி, உயரவைக்கோட்டிலிருந்து 500 மீ தொலைவுள்ள பகுதி, கடலோர ஒழுங்குமுறை மண்டலம் III (அ) மற்றும் கடலோர ஒழுங்குமுறை மண்டலம் III (ஆ) ஆகிய பகுதிகளில் வகைப்படுத்தப்படும். மேலும் (10) கலாநிலை மாற்ற அமைச்சகம் (M&EC) தரவுகளுக்கும்.

புதுப்பிக்கப்பட்டது 2019-2022

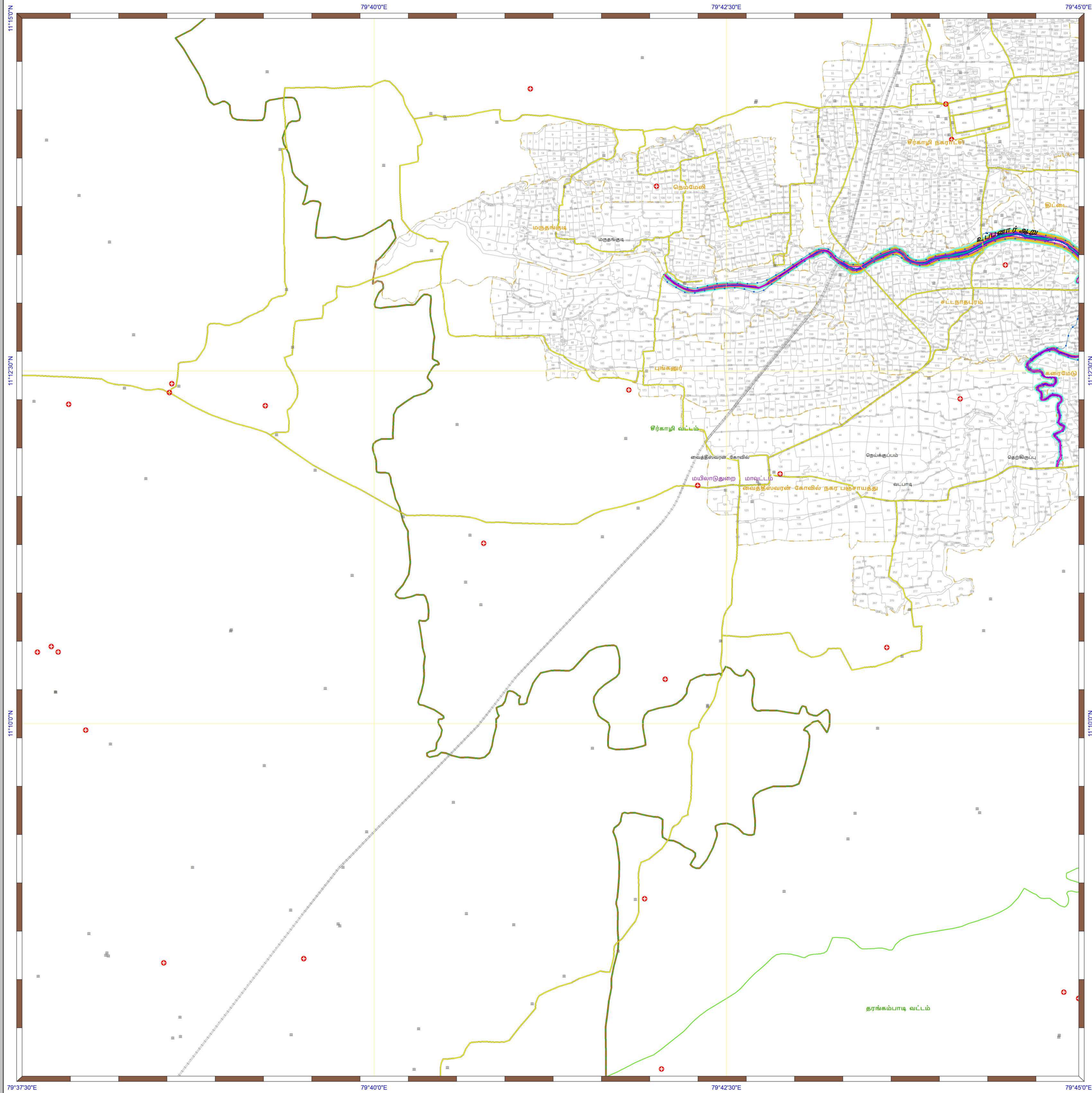
கடலோர ஒழுங்குமுறை மண்டல அறிவிப்பு 2019 -ன் படி தயாரிக்கப்பட்டது

தயாரித்தது

NCSCM

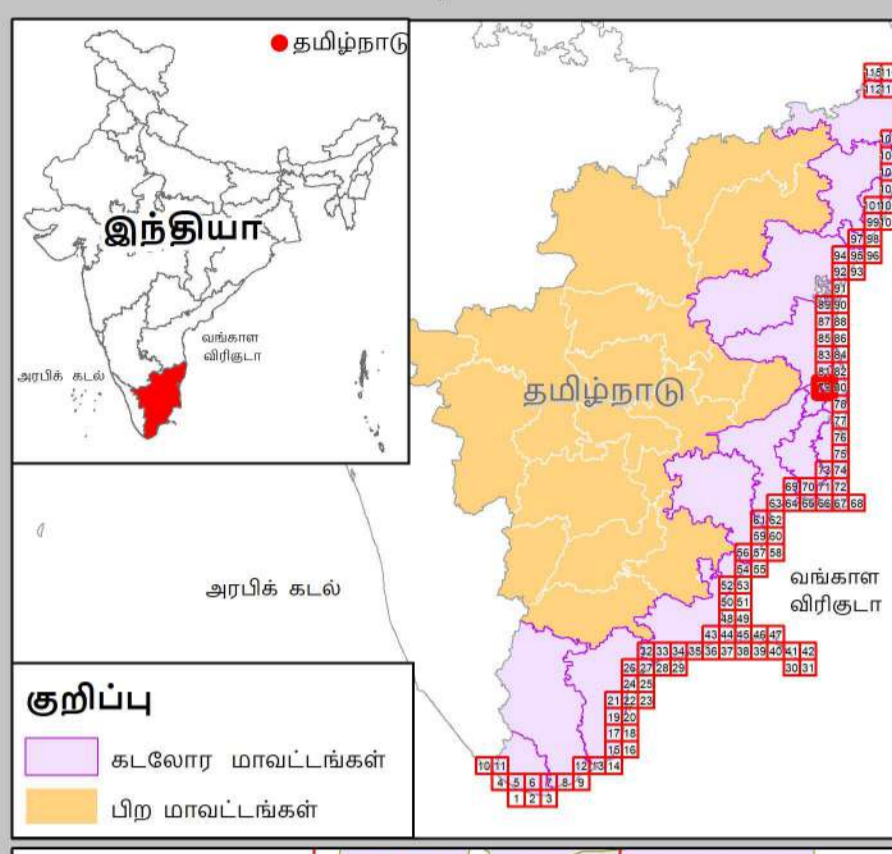
தேசிய கடலோர நிலைத்திட்ட மேலாண்மை மையம்
(சுற்றுச்சூழல், வனம் மற்றும் காலநிலைமாற்ற அமைச்சகம்)
சென்னை - 600 025

சுற்றுச்சூழல் மற்றும் காலநிலைமாற்றத்துறை
தமிழ்நாடு அரசு

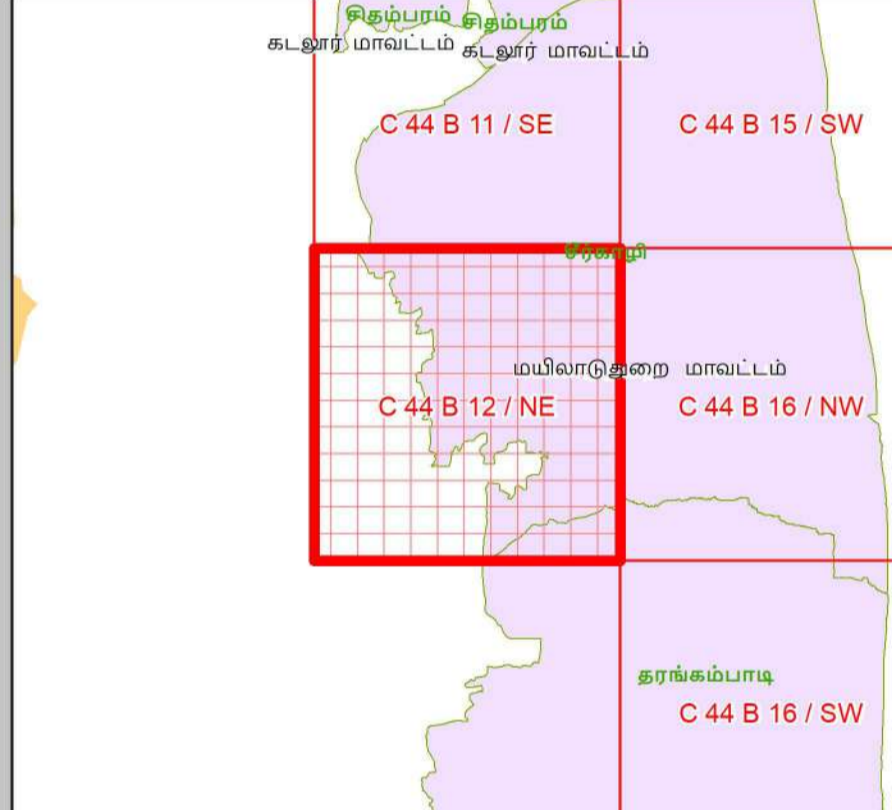


தமிழ்நாடு கடற்கரை மண்டல மேலாண்மை வரைவுத்திட்டம்
மயிலாடுதுறை மாவட்டம்

நிலவரைபட எண்: **C 44 B 12 / NE**
பதிப்பு: ஜூன், 2023 கோட்டுச்சட்டம் :- UTM தரவு :- WGS 1984 வரைபட எண்: த.நா 79

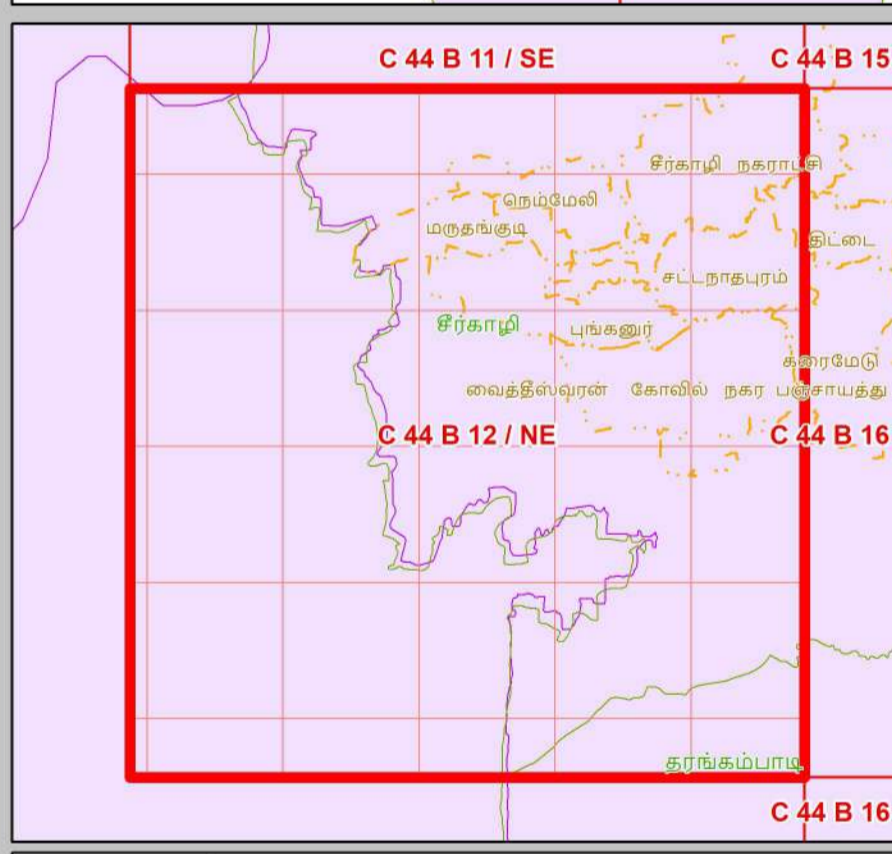


- குறிப்பு**
- கலங்கரை விளக்கம்
 - மீன்பிடி படகுகள் இறங்குதளம்
 - பெரிய மீன்பிடித் துறைமுகம்
 - மீன்பிடித் துறைமுகம்
 - உலங்குநதி தளம்
 - நவலாழ்வு மையம் / மருத்துவமனை
 - பல்நோக்கு புயல் எச்சரிக்கை மற்றும் பாதுகாப்பு மையம்
 - கல்வி நிறுவனம்
 - சாலை
 - இருப்புப்பாதை
 - கடற்கரை சுவர்
 - உயரவைக்கோடு
 - தாழ்வவைக்கோடு
 - துறைமுக எல்லை
 - மீன் உலர்த்துதல் (அ) படகு நிறுத்தும் பகுதி
 - மீனவர் குடியிருப்பு
 - மீனவர் வசிக்கும் பகுதிகள்
 - நீர்த்தடுப்பு / படகுத்துறை / கடல்அரிப்பு தடுப்பான்
 - நில அளவை புல எண்
 - கிராம எல்லை
 - நகராட்சி எல்லை
 - வட்ட எல்லை
 - மாவட்ட எல்லை



கடலோர ஒழுங்குமுறை மண்டலக்கோடு மற்றும் எல்லை

- இடர் கோடு
- நீலக்களிச் உயரவைக்கோட்டிலிருந்து 20 மீ தொலைவு
- உயரவைக்கோட்டிலிருந்து 50 மீ தொலைவு - கடல்மணம் தடைசெய்யப்பட்டபகுதி
- உயரவைக்கோட்டிலிருந்து 200 மீ தொலைவு - கடல்மணம் தடைசெய்யப்பட்டபகுதி
- மிக இடருக்குட்பட்ட கடல் மற்றும் கடற்கரை பகுதிகள்
- கடலோர ஒழுங்குமுறை மண்டல எல்லைக்கு அப்பால் உள்ள மண்டலமேடு
- கடலோர ஒழுங்குமுறை மண்டல எல்லை 500 மீ தொலைவு கிரக அகல இடைவெளி 50 மீ தொலைவு அகல தாக்குதல் தீர் நிலைமையிலிருந்து 50 மீ அல்லது அதே வி. குறைவான அகலம் இடம் ஏதாவதும் மற்றும் அலைபாத்தி சுற்றுமூலம் இடைவெளி 50 மீ தொலைவு



கடலோர ஒழுங்குமுறை மண்டல வகைகள்

கடலோர ஒழுங்குமுறை மண்டலம் - I

- கடலோர ஒழுங்குமுறை மண்டலம் - I (அ)
- கடலோர ஒழுங்குமுறை மண்டலம் - I (ஆ)
- கடலோர ஒழுங்குமுறை மண்டலம் - I (ஆ)

கடலோர ஒழுங்குமுறை மண்டலம் - II

- கடலோர ஒழுங்குமுறை மண்டலம் - II

கடலோர ஒழுங்குமுறை மண்டலம் - III

- கடல்மணம் தடை செய்யப்பட்டபகுதி
- உயரவைக்கோட்டிலிருந்து 50 மீ முதல் 500 மீ வரையுள்ள பகுதி - கடலோர ஒழுங்குமுறை மண்டலம் III (அ)
- உயரவைக்கோட்டிலிருந்து 200 மீ முதல் 500 மீ வரையுள்ள பகுதி - கடலோர ஒழுங்குமுறை மண்டலம் III (ஆ)

கடலோர ஒழுங்குமுறை மண்டலம் - IV

- கடலோர ஒழுங்குமுறை மண்டலம் - IV (அ) (12 கடல் மைல் வரை கடல்நீர் பகுதி)
- கடலோர ஒழுங்குமுறை மண்டலம் - IV (ஆ)

தரவு ஆதாரம்

I) தேசிய கடலோர நிலைத்திட்ட மேலாண்மை மையம்

- 1) உயரவைக்கோடு / தாழ்வவைக்கோடு
- 2) மிக இடருக்குட்பட்ட கடல் மற்றும் கடற்கரை பகுதிகள்
- 3) கடலோர ஒழுங்குமுறை மண்டலம் - I (அ)
- 4) உச்சகட்டமையப் பகுதிகள்

கலங்கரை விளக்கம், சாலை, கடற்கரை சுவர், நீர்த்தடுப்பு / படகுத்துறை / கடல் அரிப்பு தடுப்பான்

II) இடநிலை நில அளவைத் துறை

- 1) இடர் கோடு

III) சுற்றுச்சூழல் மற்றும் காலநிலைமாற்றத்துறை

- 1) நீர்வாழ்வு எல்லைகள்
- 2) உச்சகட்டமையப் பகுதிகள் / நவலாழ்வு மையம் / மருத்துவமனை
- 3) உலங்குநதி தளம், பல்நோக்கு புயல் எச்சரிக்கை மற்றும் பாதுகாப்பு மையம், கல்வி நிறுவனம், மீன்பிடி படகுகள் இறங்குதளம், பெரிய மீன்பிடித் துறைமுகம், கல்வி உலர்த்துதல் (அ) படகு நிறுத்தும் பகுதி
- 4) மீனவர் குடியிருப்பு
- 5) மீனவர் வசிக்கும் பகுதி
- 6) துறைமுக எல்லை முதுகியை

குறிப்பு

- 1) கடலோர ஒழுங்குமுறை மண்டலம் வரையறுக்கப்பட்ட பகுதிகளை வகைப்படுத்தப்பட்டுள்ள கடலோர மண்டல மேலாண்மை திட்ட வரைபடம் கடலோர நிலவரைபடம் வரைபடத்தின் சேர்த்து பார்க்கப்படுகிறது.
- 2) 50 மீ வரைவறை அளவைக்கோடுகள் காட்டப்பட்டுள்ள அகல நிலங்களுக்கு தனிபார் நிலங்களுக்கும் வகை செய்யப்பட்டுள்ளது.
- 3) நிலங்கள் உயரவைக்கோட்டிலிருந்து இடைவெளி 20 மீ தொலைவானது ஆகக் குறிப்பிடும் நிலங்களை ஒழுங்குமுறை திட்ட மேலாண்மை திட்ட ஒழுங்குமுறை மீளமை செய்யப்பட்டுள்ள பகுதிகளில் குறிப்பிடும் நிலங்களை ஒழுங்குமுறை திட்ட மேலாண்மை திட்ட உரிய மாதிரியில் அங்கிய சேர்த்து ஆட்சிபடுத்தப்படும் காண்பிக்கப்படும் பகுதிகளை ஒழுங்குமுறை மண்டலம் III (அ) கலங்கரை விளக்கம் மற்றும் அலைபாத்தி (M&E&C) தரவுகளுக்கும்

புதுப்பிக்கப்பட்டது 2019-2022

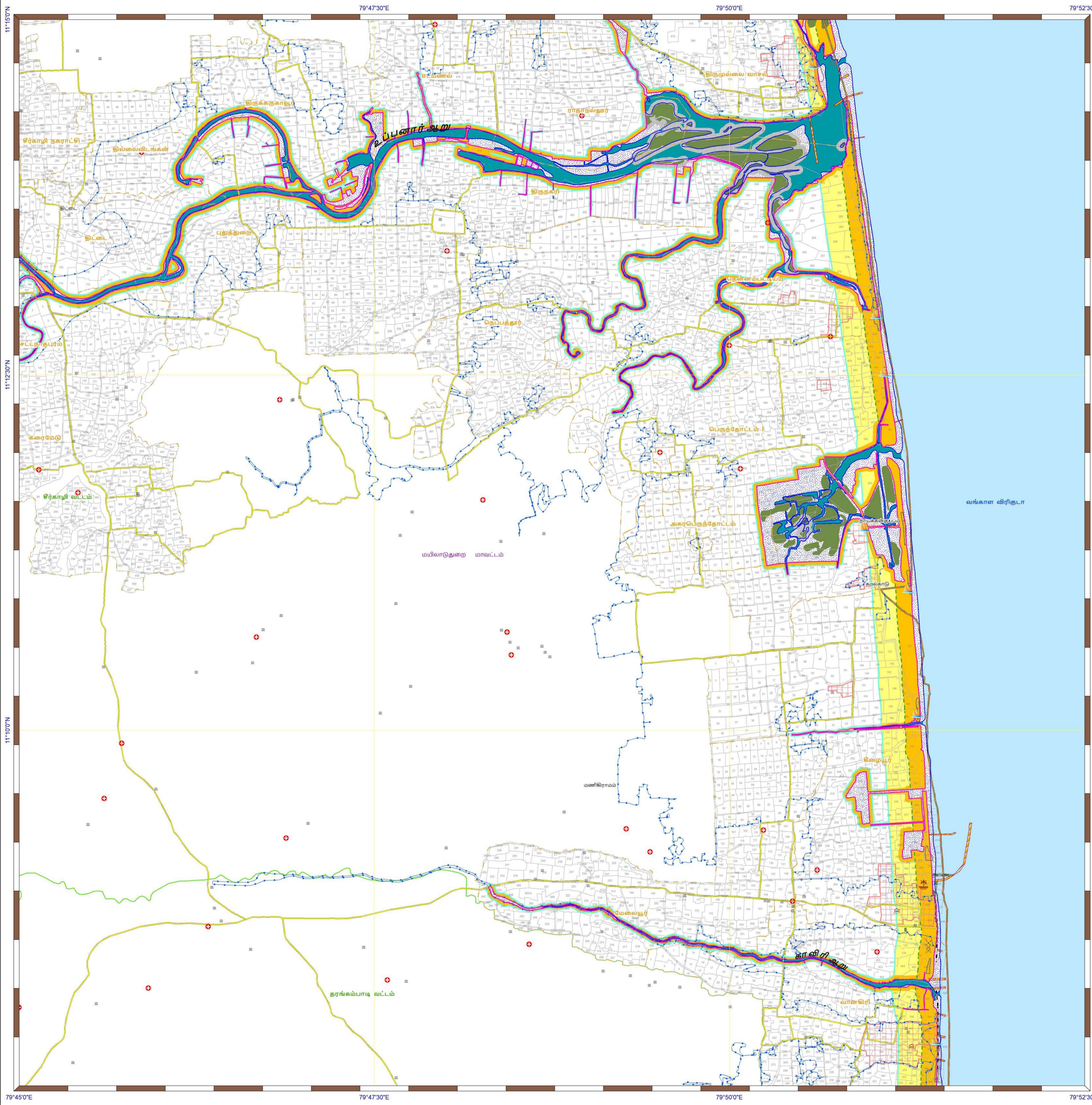
கடலோர ஒழுங்குமுறை மண்டல அறிவிப்பு 2019 -ன் படி தயாரிக்கப்பட்டது

தயாரித்தது

NCSCM

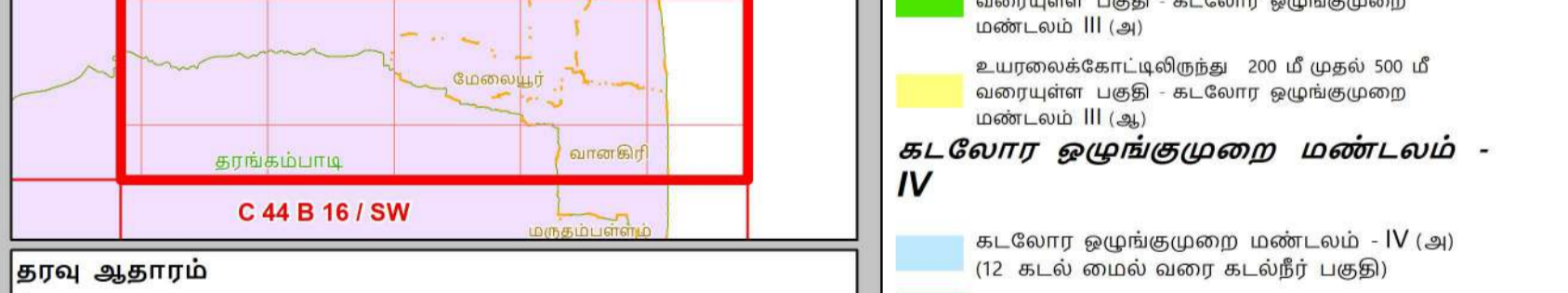
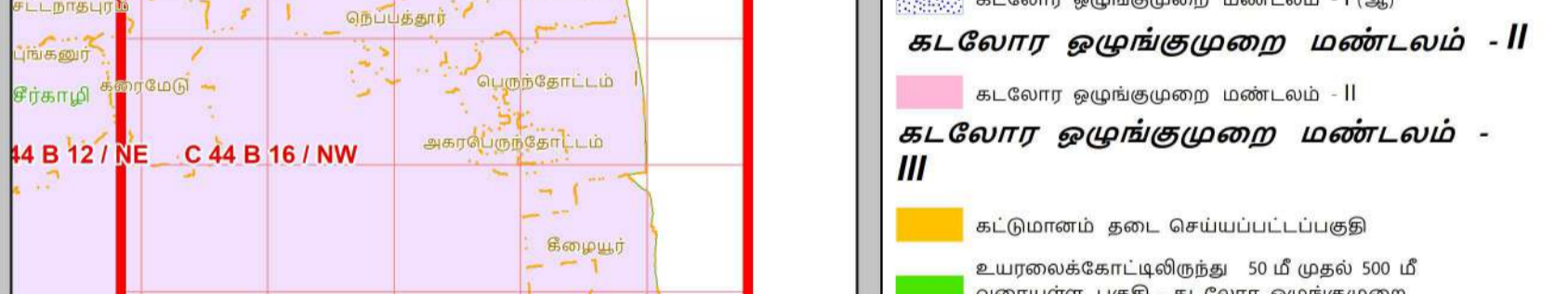

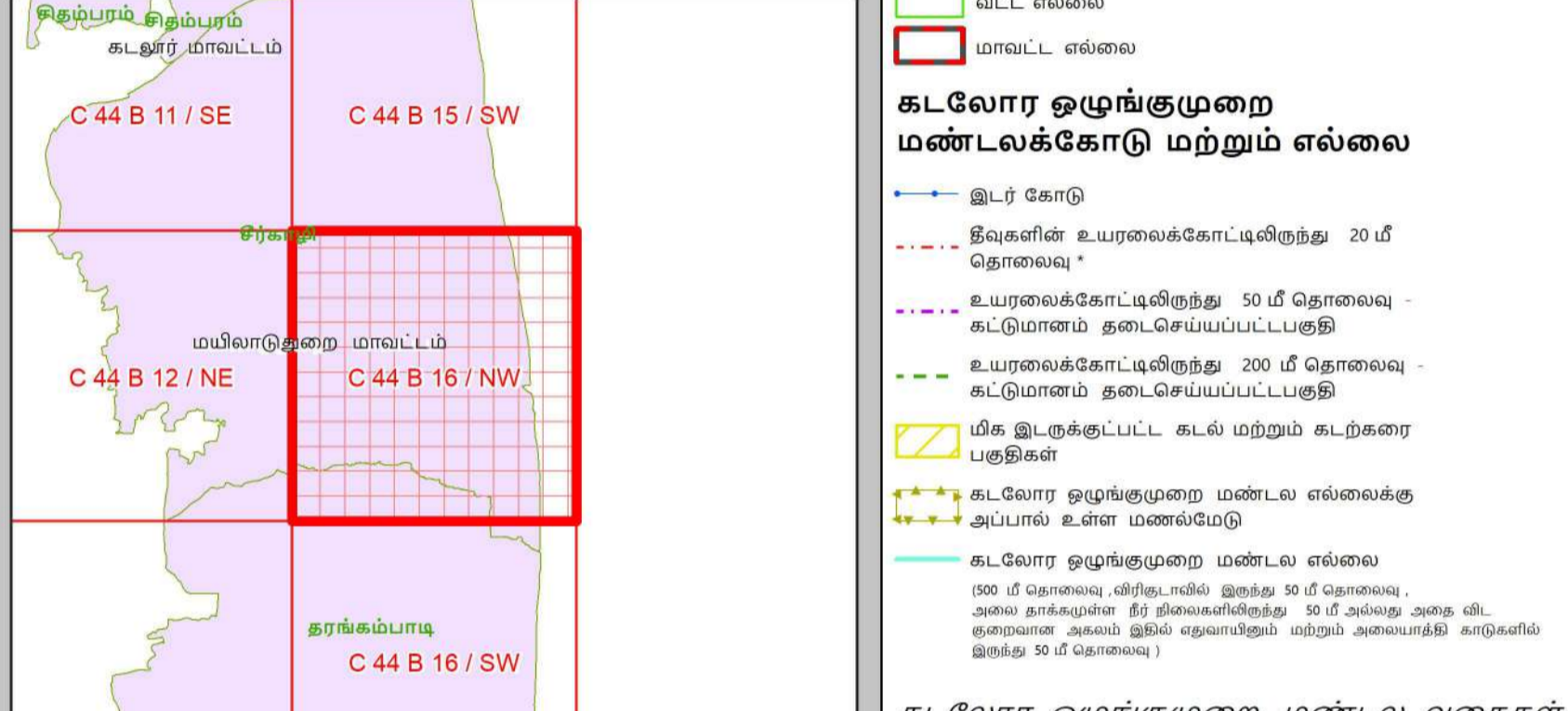
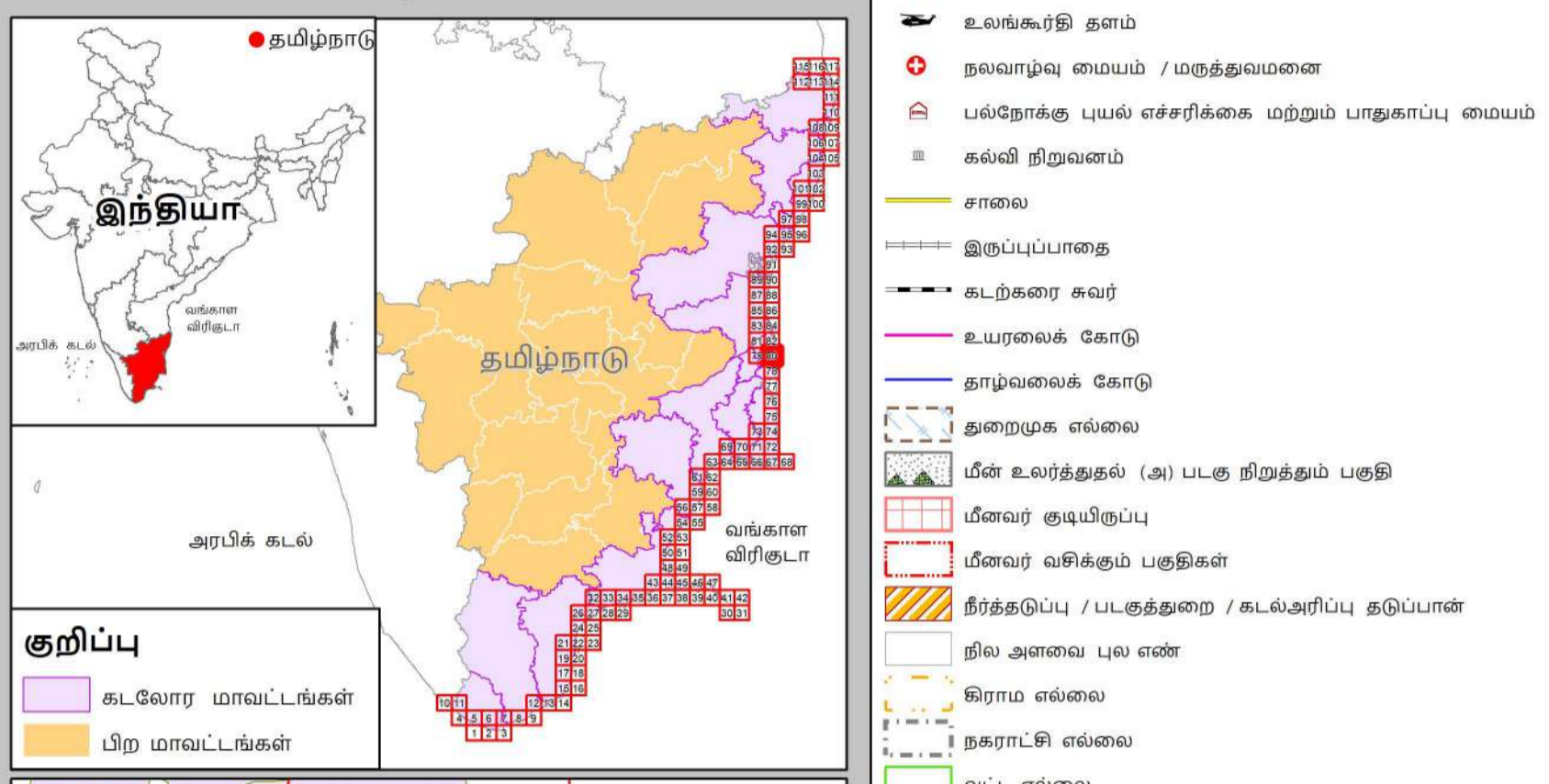

தேசிய கடலோர நிலைத்திட்ட மேலாண்மை மையம்
(சுற்றுச்சூழல், வனம் மற்றும் காலநிலைமாற்ற அமைச்சகம்)
சென்னை - 600 025

சுற்றுச்சூழல் மற்றும் காலநிலைமாற்றத்துறை
தமிழ்நாடு அரசு



தமிழ்நாடு கடற்கரை மண்டல மேலாண்மை வரைவுத்திட்டம்
மயிலாடுதுறை மாவட்டம்

நிலவரைபட எண்: C 44 B 16 / NW
பதிப்பு: ஜூன், 2023 கோட்டுச்சட்டம் :- UTM தரவு :- WGS 1984 வரைபட எண்: த.நா 80



தரவு ஆதாரம்
I) தேசிய உடலாக்கை நிலைத்திட்ட மேலாண்மை மையம்
1) உயரவைக்கோடு, தாழ்வரைக்கோடு 2) மீக இடங்காட்டல் கட்டல் மற்றும் கடற்கரை பகுதிகள் 3) கடலோர ஒழுங்குமுறை மண்டலம் - I (அ)
4) உட்கட்டமைப்பு வசதிகள்
கலங்கரை விக்கம், சாலை, கடற்கரை சுவர், நீர்த்தடுப்பு / படகுத்தறை / கடல் அரிப்பு தடுப்பான்
II) இத்திய நில அளவைத் துறை
1) இடர் கோடு
III) சுற்றுச்சூழல் மற்றும் காலநிலைமாற்றத்தறை
1) தீர்மான எல்லைகள்
2) உட்கட்டமைப்பு வசதிகள்: நல்லாழ்வு மையம் / மருத்துவமனை உலங்காழ்வு தளம், பல்நோக்கு புயல் எச்சரிக்கை மற்றும் பாதுகாப்பு மையம், கல்வி நிறுவனம், மீன்பிடி படகுகள் இறங்குதளம், பெரிய மீன்பிடி துறைமுகம்,
3) மீன் உலர்த்துதல் (அ) படகு நிறுத்தும் பகுதி
4) மீனவர் குடியிருப்பு, 5) மீனவர் வசிக்மம் பகுதி
3) துறைமுக எல்லை முதுகியை

குறிப்பு
1) கடலோர ஒழுங்குமுறை மண்டலம் வரையறுக்கப்பட்ட வரைபடத்தில் வகைப்படுத்தப்பட்டுள்ள கடலோர மண்டல மேலாண்மை திட்ட வரைபடம் கடலோர நிலப்பகுதி வரைபடத்தில் சேர்த்து பாடப்படுத்தப்பட வேண்டும்.
2) 50 மீ வரைவள அளவாகக் காட்டுகள் காட்டப்படும் அளவு நிலங்களுக்கு தனிவர நிர்வகிக்கும் வகை செய்யப்படுகிறது.
3) நிலம்: உயரவைக்கோட்டில் இடத்தில் 20 மீ தொலைவு அகல் குழியில், சீக்கரை ஒழுங்குமுறை திட்ட மேலாண்மை திட்ட ஒழுங்குமுறை நிர்வகரை மேற்பரப்பு பகுதிகளில் குறிப்பிட்ட தீவிரமான ஒழுங்குமுறை நில மேலாண்மை திட்டம் உரிய வரலாற்று அளவிற்கு மேலும் ஆய்வுகூறல்களால் காண்பிக்கப்பட்டு வந்திருப்பதால், வரலாற்று அளவிற்கும் (MSEFC) நிர்வகிக்கப்படும்.

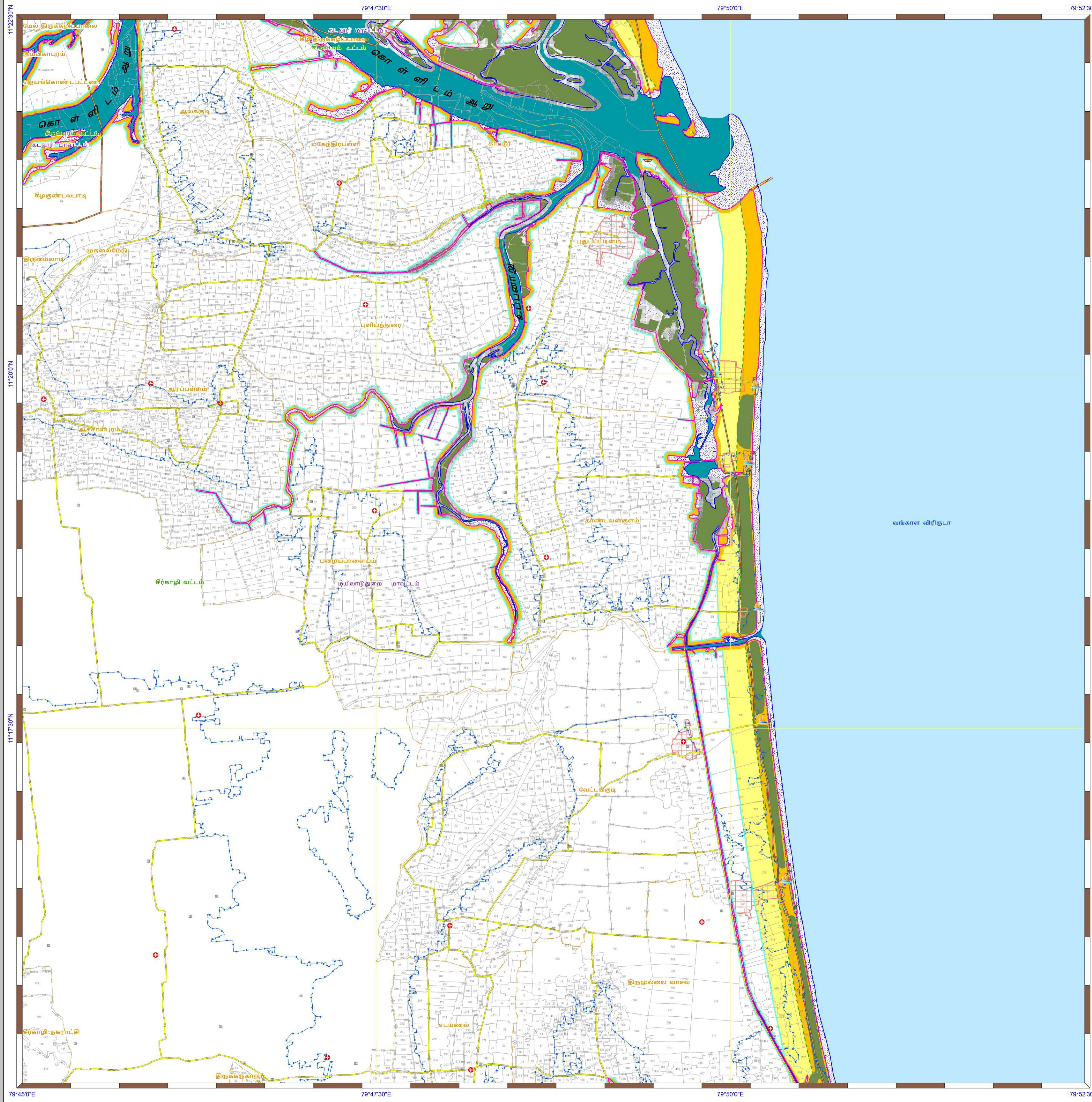
புதுப்பிக்கப்பட்டது 2019-2022

கடலோர ஒழுங்குமுறை மண்டல அறிவிப்பு 2019 -ன் படி தயாரிக்கப்பட்டது

தயாரித்தது

தேசிய கடலோர நிலைத்திட்ட மேலாண்மை மையம்
(சுற்றுச்சூழல், வனம் மற்றும் காலநிலைமாற்ற அமைச்சகம்)
சென்னை - 600 025

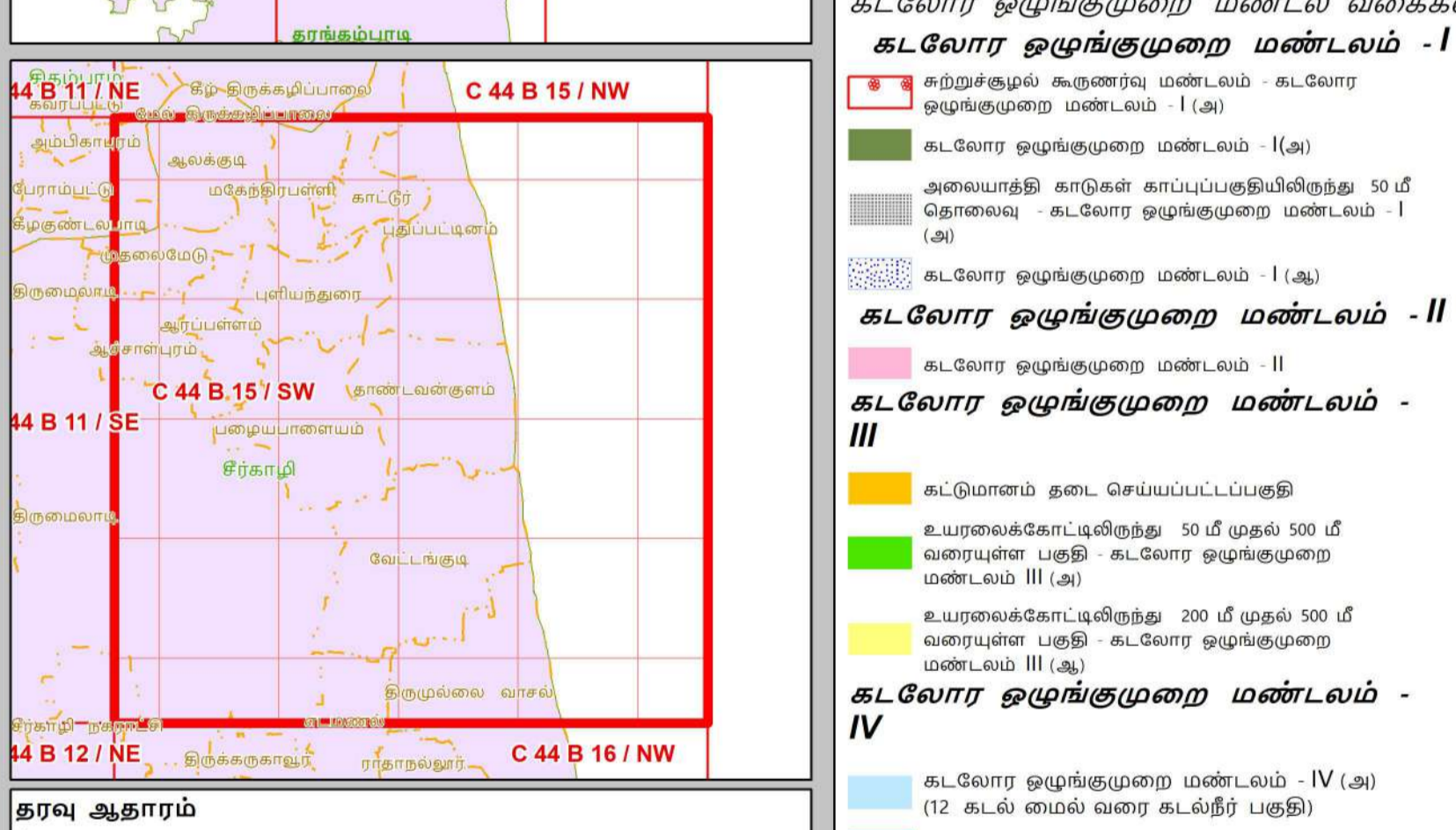

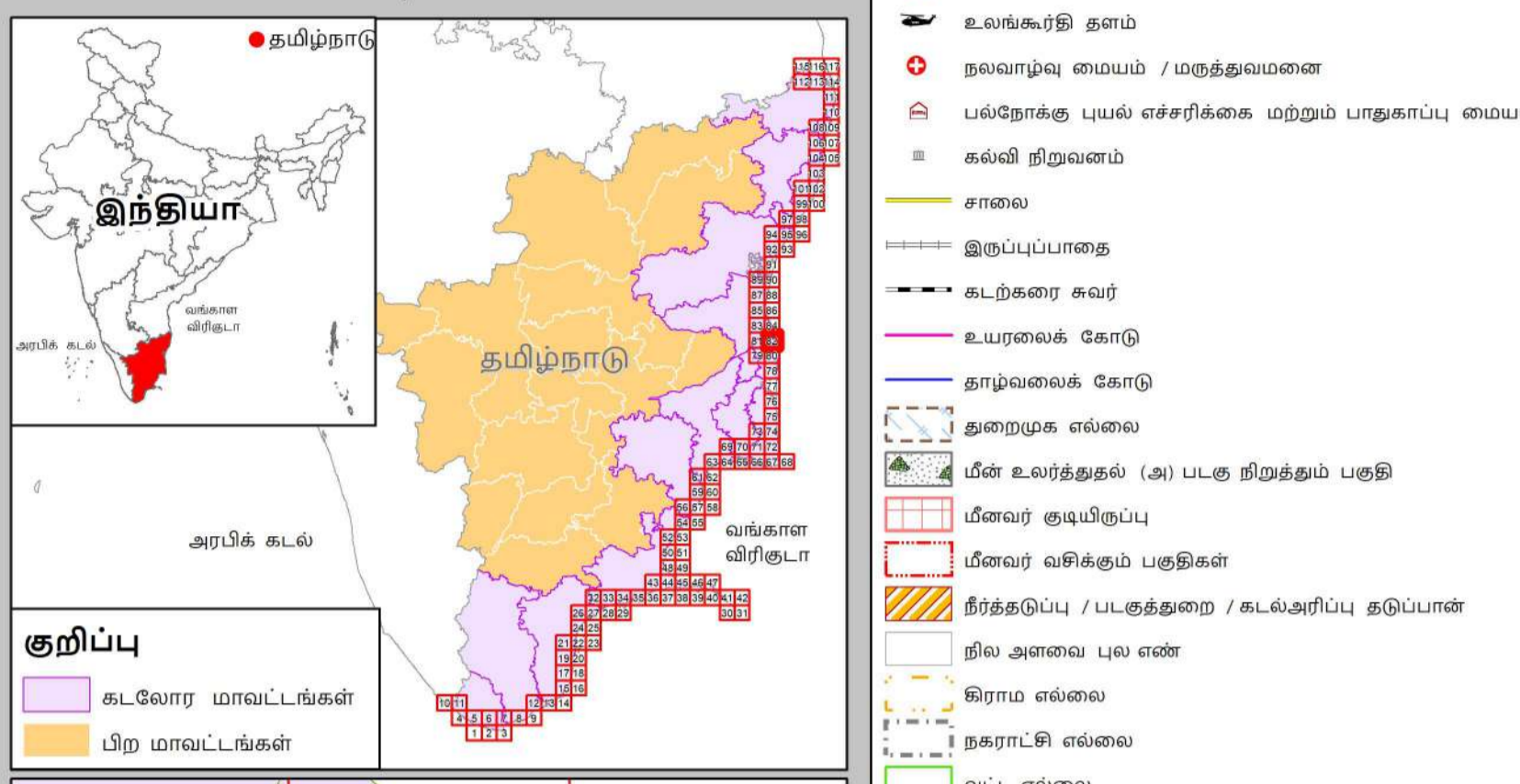
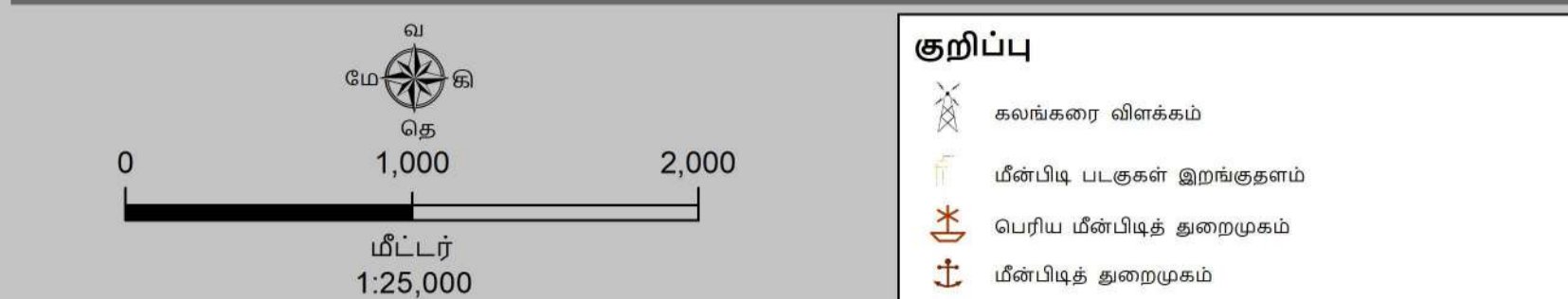
சுற்றுச்சூழல் மற்றும் காலநிலைமாற்றத்துறை
தமிழ்நாடு அரசு



தமிழ்நாடு கடற்கரை மண்டல மேலாண்மை வரைவுத்திட்டம்

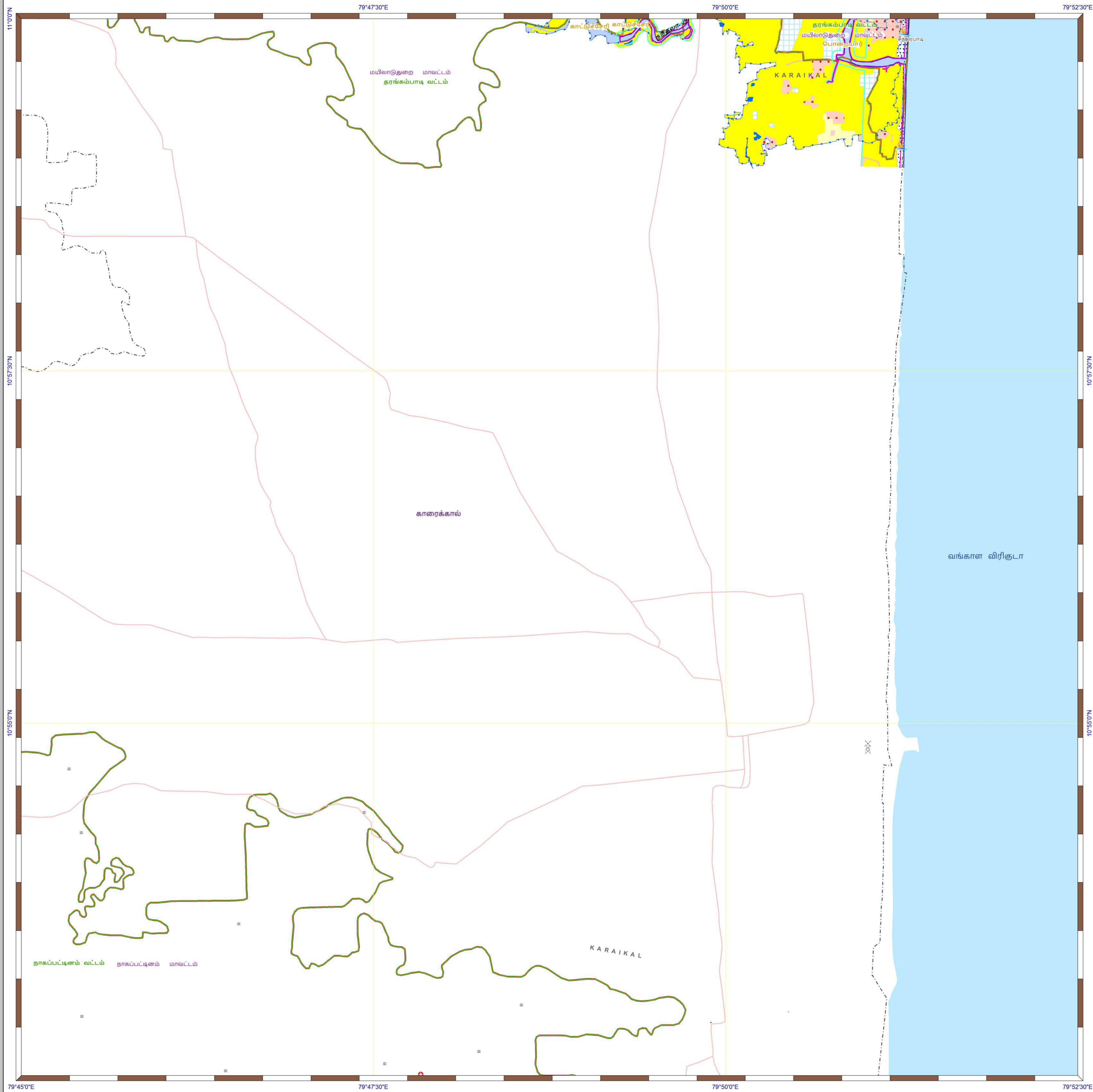
மயிலாடுதுறை மற்றும் கடலூர் மாவட்டங்கள்

நிலவரைபட எண்: C 44 B 15 / SW
பதிப்பு: ஜூன், 2023 கோட்டுச்சட்டம் :- UTM தரவு :- WGS 1984 வரைபட எண்: த.நா 82



தரவு ஆதாரம்
I) தேசிய கடலோர நிலைத்திட்ட மேலாண்மை மையம்
1) உயரவைக்கோடு, தாழ்வடைக்கோடு 2) மீக இடங்காட்டுகட்ட கடல் மற்றும் கடற்கரை பகுதிகள் 3) கடலோர ஒழுங்குமுறை மண்டலம் - I (அ)
4) உச்சகட்டமேட்டி வரலாறு
கலங்கரை விளக்கம், சாலை, கடற்கரை சுவர், நீர்த்தடுப்பு / படகுத்தறை / கடல் அரிப்பு தடுப்பான்
II) இந்திய நில அளவைத் துறை
1) இடர் கோடு
III) சுற்றுச்சூழல் மற்றும் காலநிலைமாற்றத்துறை
1) நீர்வாசு அளவைகள்
2) உயரவைக்கோடு வரலாறு / மருத்துவமனை உலங்குகறி தளம், பலநோக்கு புயல் எச்சரிக்கை மற்றும் பாதுகாப்பு மையம், கல்வி நிறுவனம், மீன்பிடி படகுகள் இறங்குதளம், பெரிய மீன்பிடி துறைமுகம், 3) மீன் உலர்த்தலம் (அ) படகு நிறுத்தும் பகுதி
4) மீனவர் குடியிருப்பு 5) மீனவர் வசிகுழம் பகுதி
6) துறைமுக எல்லை முதுகியை
II) இந்திய நில அளவைத் துறை
1) இடர் கோடு
III) சுற்றுச்சூழல் மற்றும் காலநிலைமாற்றத்துறை
1) நீர்வாசு அளவைகள்
2) உயரவைக்கோடு வரலாறு / மருத்துவமனை உலங்குகறி தளம், பலநோக்கு புயல் எச்சரிக்கை மற்றும் பாதுகாப்பு மையம், கல்வி நிறுவனம், மீன்பிடி படகுகள் இறங்குதளம், பெரிய மீன்பிடி துறைமுகம், 3) மீன் உலர்த்தலம் (அ) படகு நிறுத்தும் பகுதி
4) மீனவர் குடியிருப்பு 5) மீனவர் வசிகுழம் பகுதி
6) துறைமுக எல்லை முதுகியை

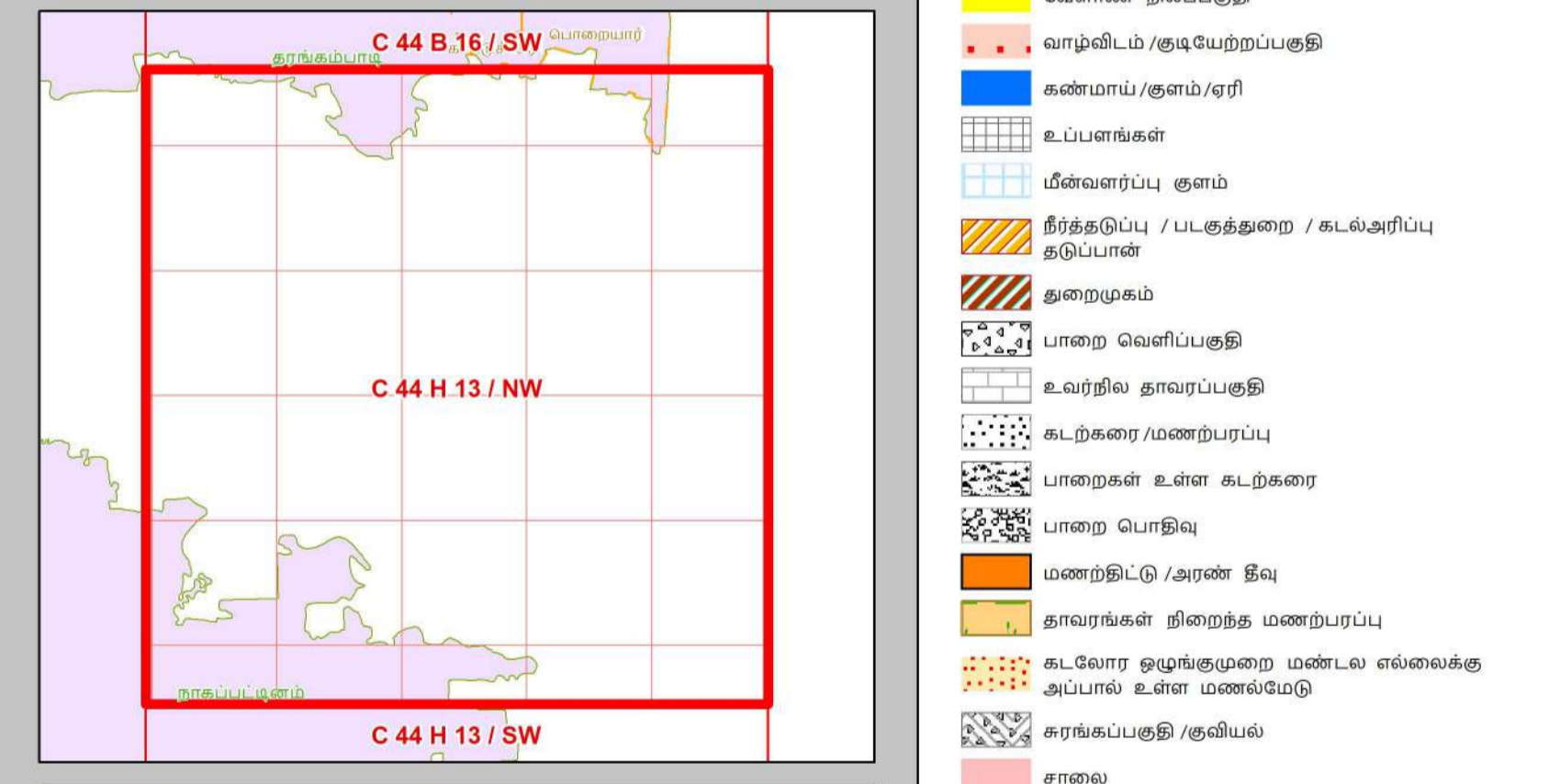
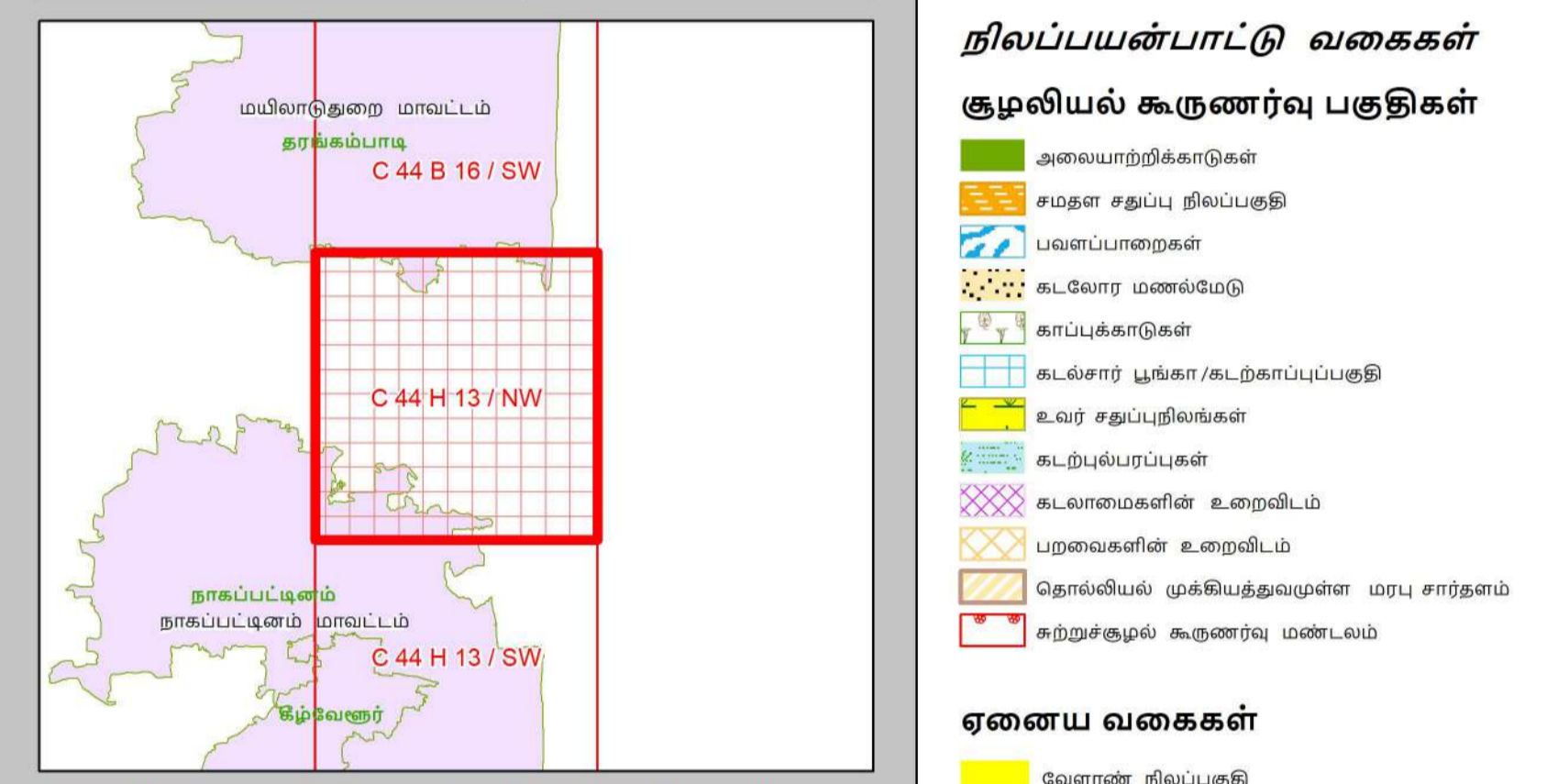
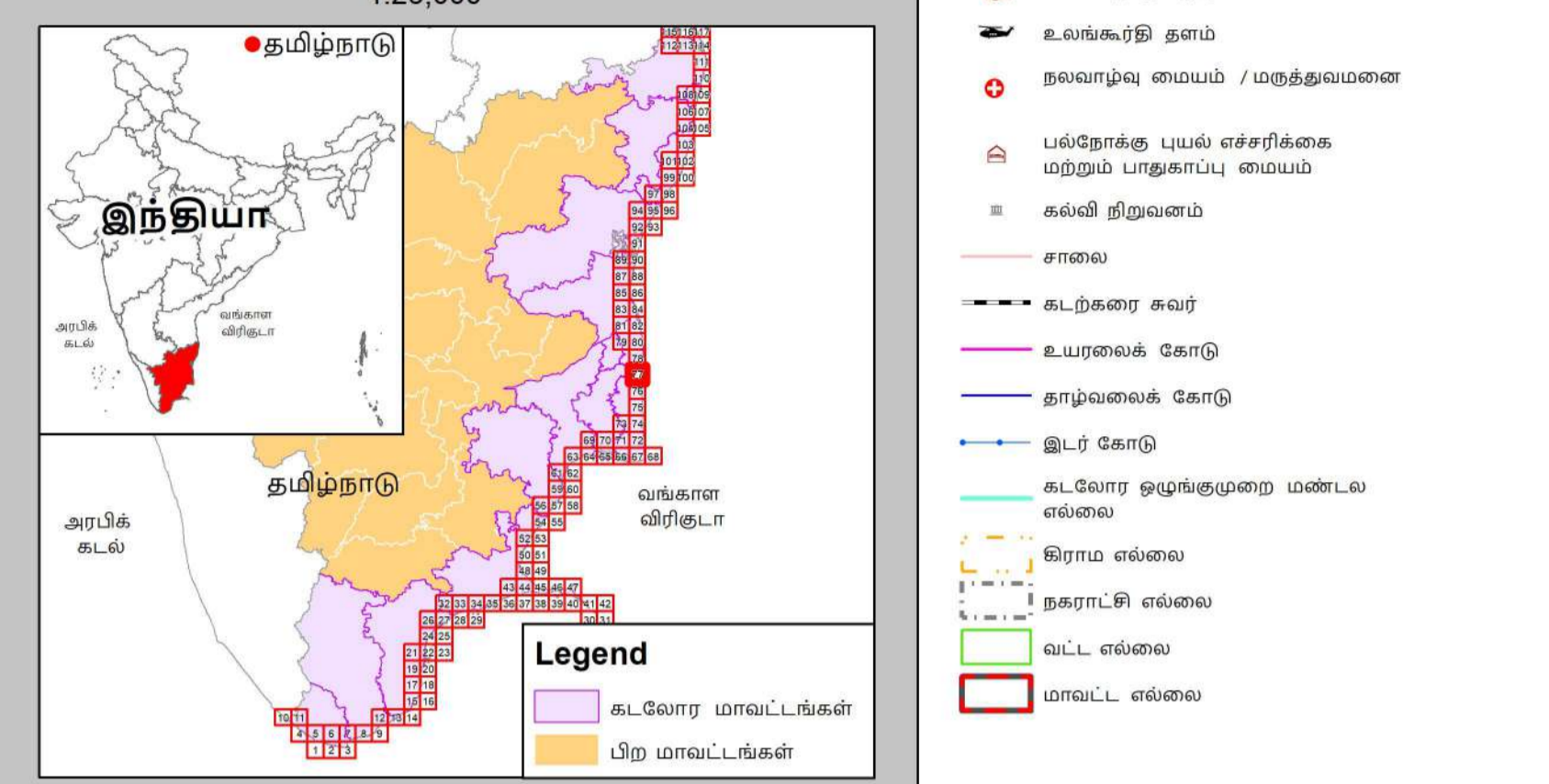
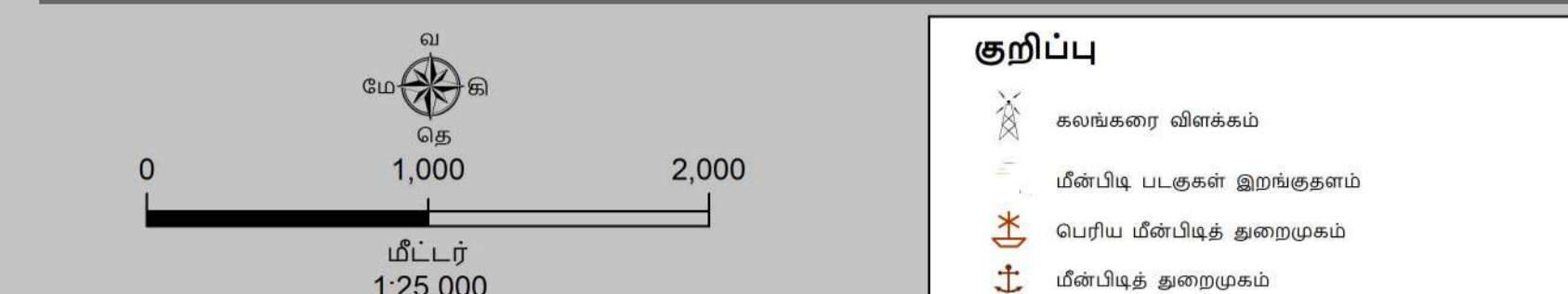
கடலோர ஒழுங்குமுறை மண்டல அறிவிப்பு 2019 -ன் படி தயாரிக்கப்பட்டது



கடலோர நிலப்பயன்பாடு வரைவு வரைபடம்- தமிழ்நாடு

நாகப்பட்டினம் மற்றும் மயிலாடுதுறை மாவட்டங்கள்

நிலவரைபட எண்: C 44 H 13 / NW
பதிப்பு: ஜூன், 2023 கோட்டுச்சட்டம் :- UTM தரவு :- WGS 1984 வரைபட எண்: த.நா 77



தரவு ஆதாரம்
I) தேசிய கடலோர நிலைத்திட்ட மேலாண்மை மையம்
1) உபரலைக் கோடு, 2) தாழ்வலைக் கோடு 3) கடலோர ஒழுங்குமுறை மண்டல எல்லை 4) குழலியல் கூடுதல் பகுதிகள்
5) உச்சகட்டமேடு வறிகள்
கல்கரை விளக்கம்: சாலை, கடற்கரை கவர் நீர்த்தடுப்பு/படகுத்தறை / கடல் அரிப்பு தடுப்பான், நிலப்பயன்பாடு முத்தியன் -
II) இலட்சிய நில அளவைத் துறை
III) சுற்றுச்சூழல் மற்றும் காலநிலைமாற்றத்துறை
1) நிரலாக்க எல்லைகள், மீள்பிடி படகுகள் இறங்குதலம்,
2) நலவாழ்வு மையம் / மருத்துவமனை 3) உலங்குறி தளம் 4) பல்நோக்கு புயல் எச்சரிக்கை மற்றும் பாதுகாப்பு மையம்
5) கல்வி நிறுவனம்

- குறிப்பு**
- கல்கரை விளக்கம்
 - மீள்பிடி படகுகள் இறங்குதலம்
 - பெரிய மீள்பிடித் துறைமுகம்
 - மீள்பிடித் துறைமுகம்
 - உலங்குறி தளம்
 - நலவாழ்வு மையம் / மருத்துவமனை
 - பல்நோக்கு புயல் எச்சரிக்கை மற்றும் பாதுகாப்பு மையம்
 - கல்வி நிறுவனம்
 - சாலை
 - கடற்கரை கவர்
 - உபரலைக் கோடு
 - தாழ்வலைக் கோடு
 - இடர் கோடு
 - கடலோர ஒழுங்குமுறை மண்டல எல்லை
 - நிரலாக்க எல்லை
 - வட்ட எல்லை
 - மாவட்ட எல்லை

- நிலப்பயன்பாட்டு வகைகள்**
- குழலியல் கூடுதல் பகுதிகள்**
- அலையாற்றிக்காடுகள்
 - சமதள சதுப்பு நிலப்பகுதி
 - பவளப்பாறைகள்
 - கடலோர மணல்மேடு
 - காப்புக்காடுகள்
 - கடல்சார் பூங்கா/கடற்காப்புப்பகுதி
 - உவர் சதுப்புநிலங்கள்
 - கடற்புல்பரப்புகள்
 - கடலாமைகளின் உறைவிடம்
 - புறவைகளின் உறைவிடம்
 - தொல்லியல் முகவியத்தவழங்கு மரபு சான்றம்
 - சுற்றுச்சூழல் கூடுதல் மண்டலம்

- ஏனைய வகைகள்**
- வேளாண் நிலப்பகுதி
 - வாழ்விடம்/குடியேற்றப்பகுதி
 - கண்மாய்/குளம்/ஏரி
 - உட்பனங்கள்
 - மீள்வளர்ப்பு குளம்
 - நீர்த்தடுப்பு / படகுத்தறை / கடல்அரிப்பு தடுப்பான்
 - துறைமுகம்
 - பாறை வெளிப்பகுதி
 - உவர்நில தாவரப்பகுதி
 - கடற்கரை/மணற்பரப்பு
 - பாறைகள் உள்ள கடற்கரை
 - பாறை பொதுவு
 - மணற்பகுதி / அரண் நிலவு
 - தாவரங்கள் நிறைந்த மணற்பரப்பு
 - கடலோர ஒழுங்குமுறை மண்டல எல்லைக்கு அட்பால் உள்ள மணல்மேடு
 - கரங்கப்பகுதி / குழியல்
 - சாலை
 - இடுப்புப் பாறை
 - நிறந்த/காலி நிலப்பகுதி
 - மணற்பகுதி
 - பண்படுத்தப்பட்ட பகுதி
 - அலையிடை மண்டலம்
 - ஆறு/நீரோடை / கால்வாய் / வடிக்கால்

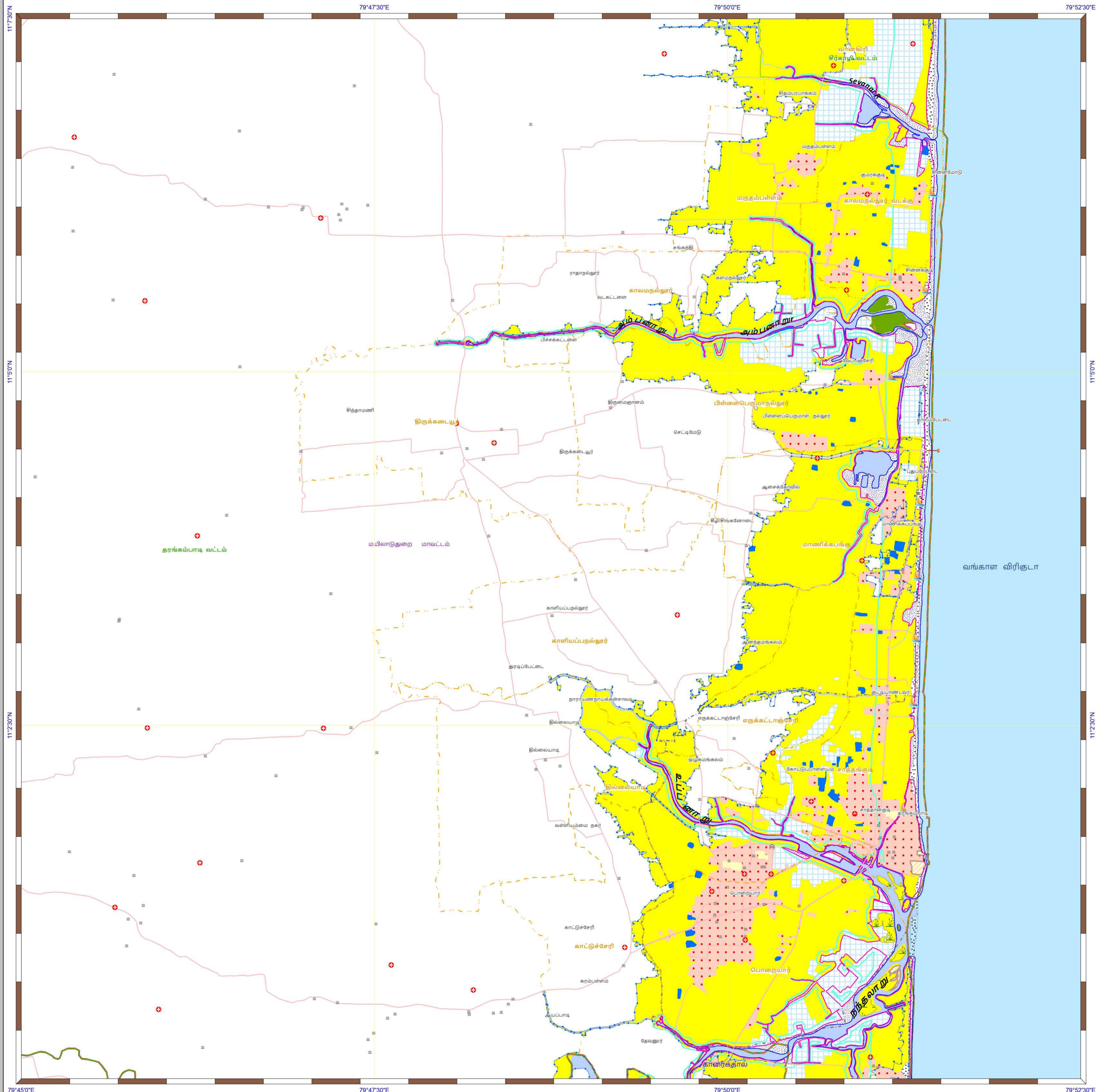
புதுப்பிக்கப்பட்டது - 2019-2022

கடலோர நில பயன்பாடு வரைவு வரைபடம் - தமிழ்நாடு, கடலோர ஒழுங்குமுறை மண்டல அறிவிப்பு 2019 - ன் படி தயாரிக்கப்பட்டது

தயாரித்தது

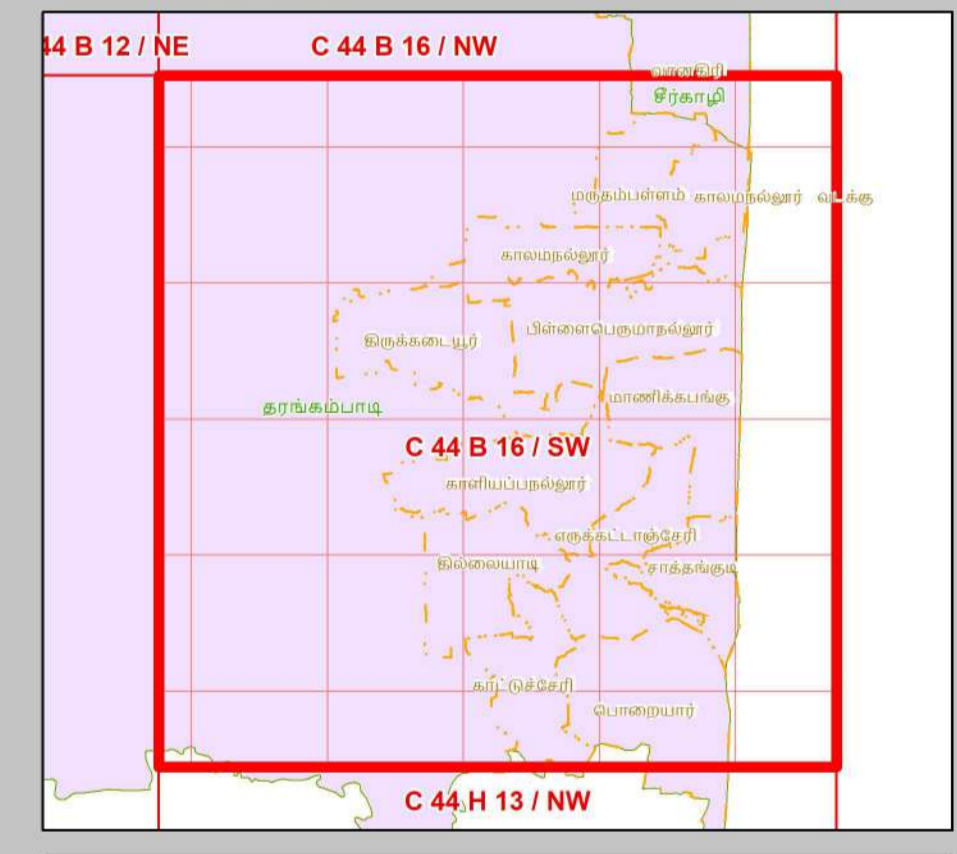
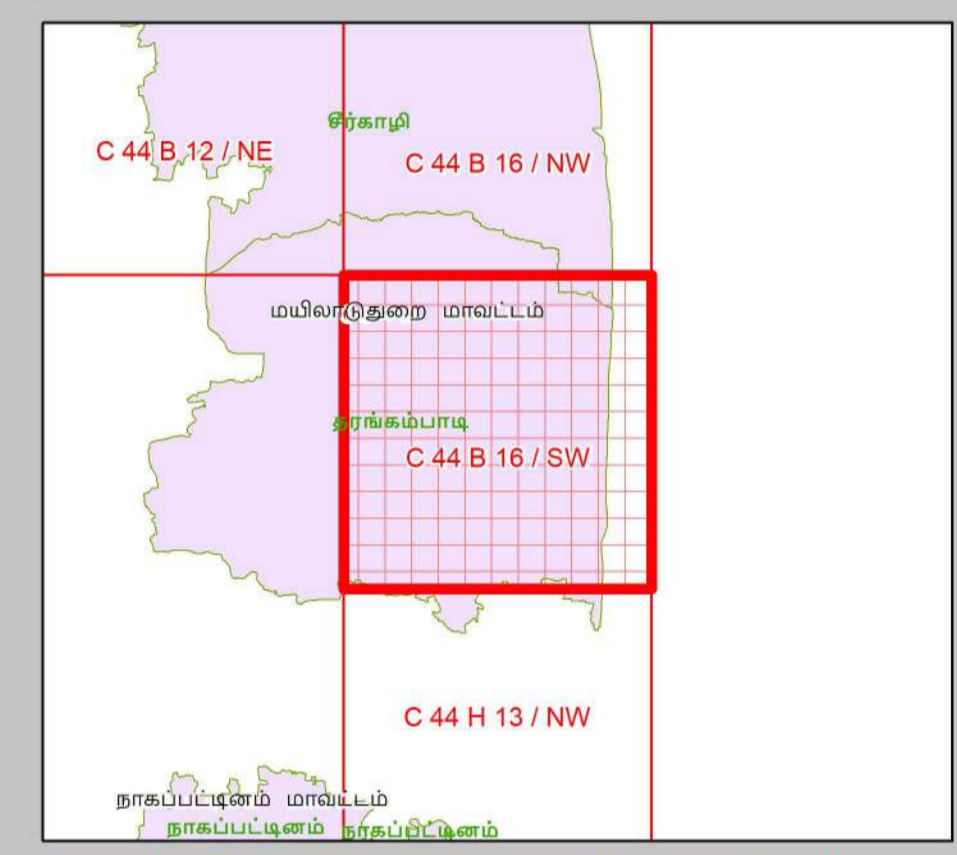
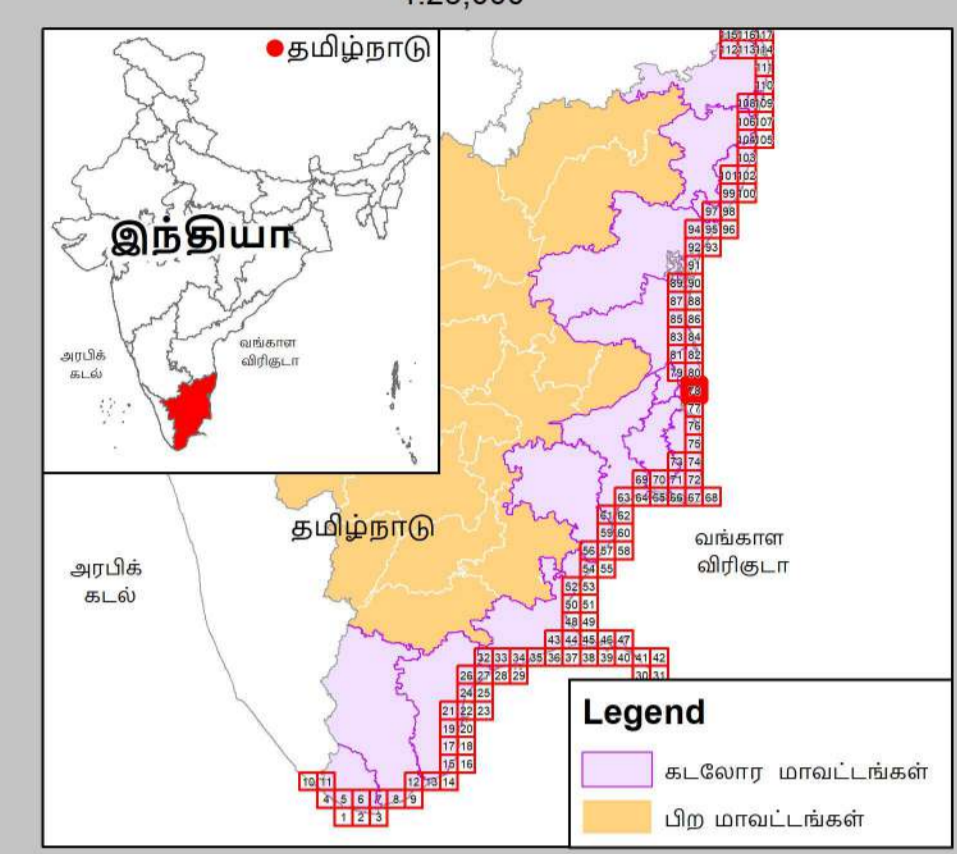
தேசிய கடலோர நிலைத்திட்ட மேலாண்மை மையம்
(சுற்றுச்சூழல், வனம் மற்றும் காலநிலைமாற்ற அமைச்சகம்)
சென்னை - 600 025

சுற்றுச்சூழல் மற்றும் காலநிலைமாற்றத்துறை
தமிழ்நாடு அரசு



கடலோர நிலப்பயன்பாடு வரைவு வரைபடம்- தமிழ்நாடு

மயிலாடுதுறை மாவட்டம்
நிலவரைபட எண்: C 44 B 16 / SW
 பதிப்பு: ஜூன், 2023 கோட்டுச்சட்டம் :- UTM தரவு :- WGS 1984 வரைபட எண்: த.நா 78



தரவு ஆதாரம்
 I) தேசிய கடலோர நிலத்திட்ட மேலாண்மை மையம்
 1) உபநகரக் கோடு, 2) தாழ்வரைக் கோடு, 3) கடலோர ஒழுங்குமுறை மண்டல எல்லை, 4) குழுவியல் கூருணர்வு பகுதிகள்
 5) உள்நகரமையப் பகுதிகள்
 6) உள்நகர வளங்களை, சாலை, கடற்கரை சுவர், நீர்த்தடுப்பு/படகுத்தறை / கடல் அரிப்பு தடுப்பான், நிலப்பயன்பாடு முகவியை -
 II) இலங்கை நில அமைக்க துறை
 III) சுற்றுச்சூழல் மற்றும் காலநிலைமாற்றத்துறை
 1) நிரலாமைல்லைகள், மீன்பிடி படகுகள் இறங்குதலம், 2) நலவாழ்வு மையம் / மருத்துவமனை 3) உலர்ச்சுரி தளம் 4) பல்நோக்கு புயல் எச்சரிக்கை மற்றும் பாதுகாப்பு மையம் 5) கல்வி நிறுவனம்

குறிப்பு
 கலங்கரை விளக்கம்
 மீன்பிடி படகுகள் இறங்குதலம்
 பெரிய மீன்பிடித் துறைமுகம்
 மீன்பிடித் துறைமுகம்
 உலர்ச்சுரி தளம்
 நலவாழ்வு மையம் / மருத்துவமனை
 பல்நோக்கு புயல் எச்சரிக்கை மற்றும் பாதுகாப்பு மையம்
 கல்வி நிறுவனம்
 சாலை
 கடற்கரை சுவர்
 உபநகரக் கோடு
 தாழ்வரைக் கோடு
 இடர் கோடு
 கடலோர ஒழுங்குமுறை மண்டல எல்லை
 நகராட்சி எல்லை
 விராம எல்லை
 நகராட்சி எல்லை
 வட்ட எல்லை
 மாவட்ட எல்லை

நிலப்பயன்பாட்டு வகைகள்
குழுவியல் கூருணர்வு பகுதிகள்
 அலையாற்றிக்காடுகள்
 சமதள சதுப்பு நிலப்பகுதி
 பவளப்பாறைகள்
 கடலோர மணல்மேடு
 காப்புக்காடுகள்
 கடல்சார் பூங்கா/கடற்காப்புப்பகுதி
 உவர் சதுப்புநிலங்கள்
 கடற்புல்பரப்புகள்
 கடலாமைகளின் உறைவிடம்
 பறவைகளின் உறைவிடம்
 தொழில்பயம் முக்கியத்துவமுள்ள மரபு சாந்தளம்
 சுற்றுச்சூழல் கூருணர்வு மண்டலம்

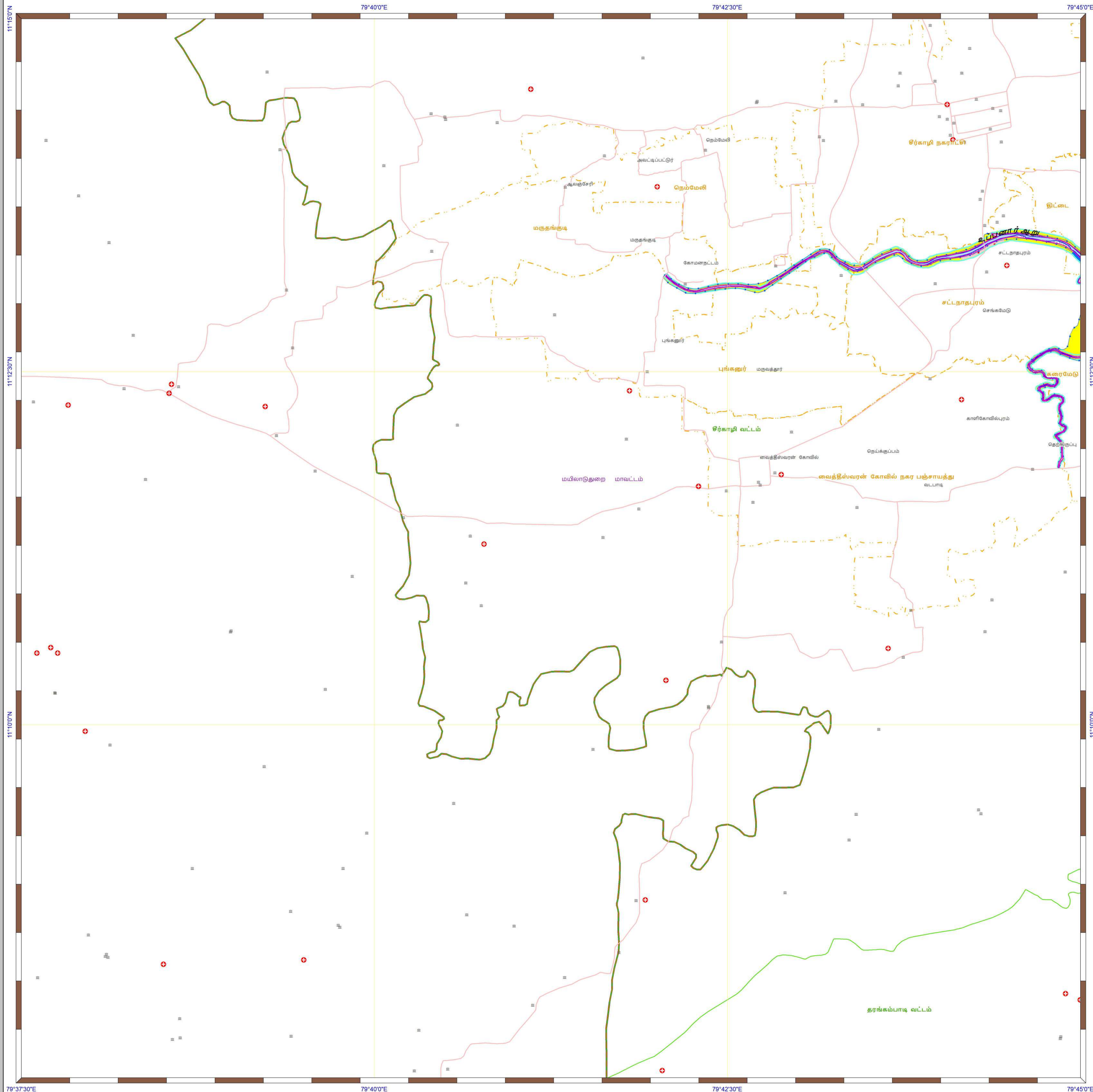
ஏனைய வகைகள்
 வெள்ளை நிலப்பகுதி
 வாழ்விடம்/குடியேற்றப்பகுதி
 கண்மாய்/குளம்/ஏரி
 உபநகரங்கள்
 மீள்வளர்ப்பு குளம்
 நீர்த்தடுப்பு / படகுத்தறை / கடல்அரிப்பு தடுப்பான்
 துறைமுகம்
 பாறை வெளிப்பகுதி
 உவர்நில தாவரப்பகுதி
 கடற்கரை/மணற்பரப்பு
 பாறைகள் உள்ள கடற்கரை
 பாறை பொதுவு
 மணற்குட்டு / அரண் நிலவு
 தாவரங்கள் நிறைந்த மணற்பரப்பு
 கடலோர ஒழுங்குமுறை மண்டல எல்லைக்கு அப்பால் உள்ள மணல்மேடு
 சுரங்கப்பகுதி / குவியல்
 சாலை
 இடம்பூர் பாறை
 நிறந்த/காலி நிலப்பகுதி
 மணற்குட்டு
 பண்படுத்தப்பட்ட பகுதி
 அலையாற்ற மண்டலம்
 ஆறு/நீரோடை / கால்வாய் / வடிக்கால்

கடலோர நிலப் பயன்பாடு வரைவு வரைபடம் - தமிழ்நாடு, கடலோர ஒழுங்குமுறை மண்டல அறிவிப்பு 2019 - ன் படி தயாரிக்கப்பட்டது

தயாரித்தது

தேசிய கடலோர நிலத்திட்ட மேலாண்மை மையம்
 (சுற்றுச்சூழல், வனம் மற்றும் காலநிலைமாற்ற அமைச்சகம்)
 சென்னை - 600 025

சுற்றுச்சூழல் மற்றும் காலநிலைமாற்றத்துறை
 தமிழ்நாடு அரசு



கடலோர நிலப்பயன்பாடு வரைவு வரைபடம்- தமிழ்நாடு

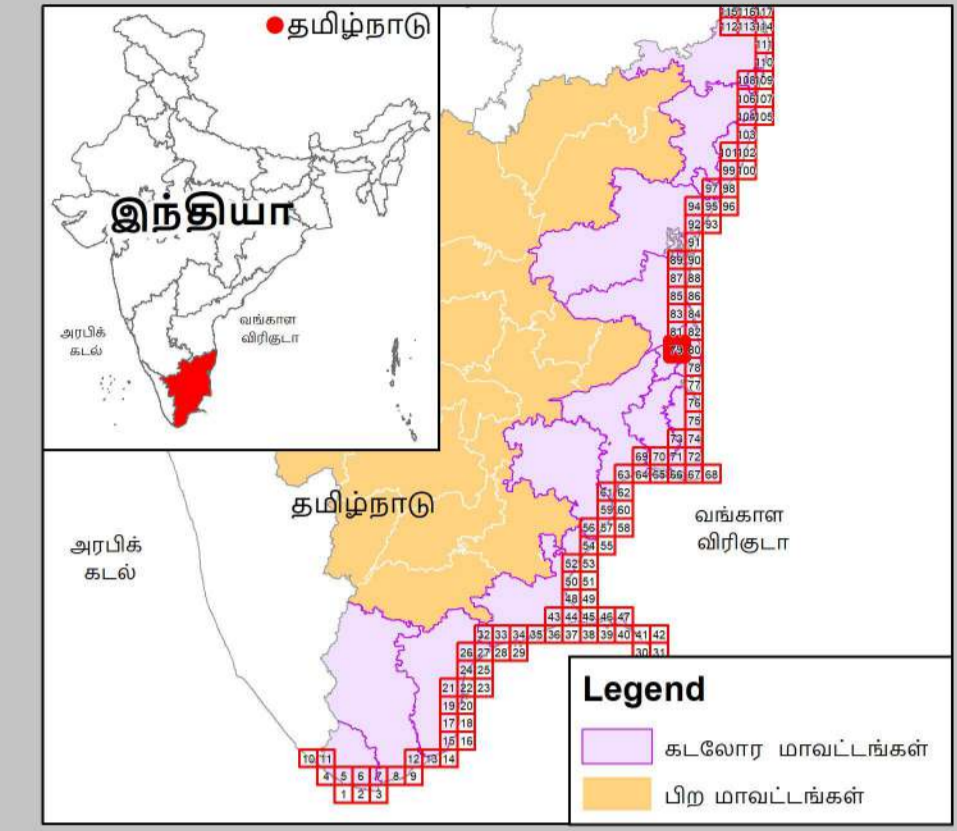
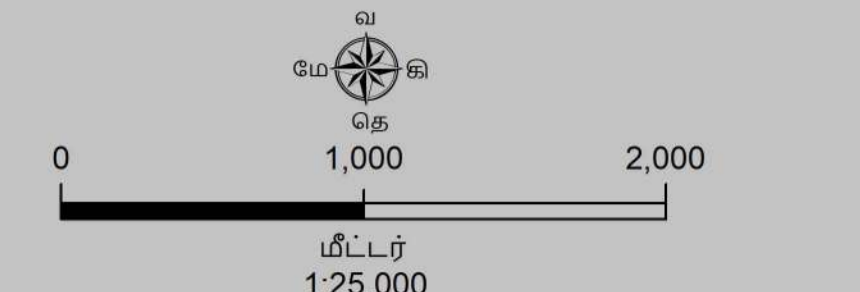
மயிலாடுதுறை மாவட்டம்

நிலவரைபட எண்: C 44 B 12 / NE

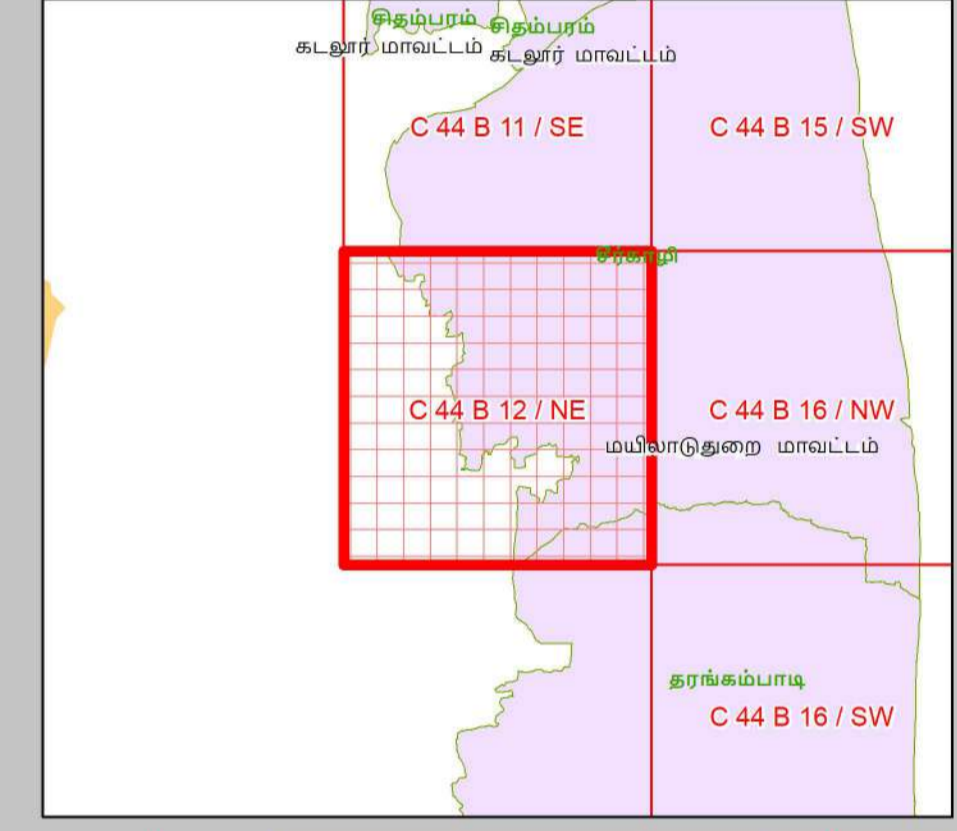
பதிப்பு: ஜூன், 2023

கோட்டுச்சட்டம் :- UTM தரவு :- WGS 1984

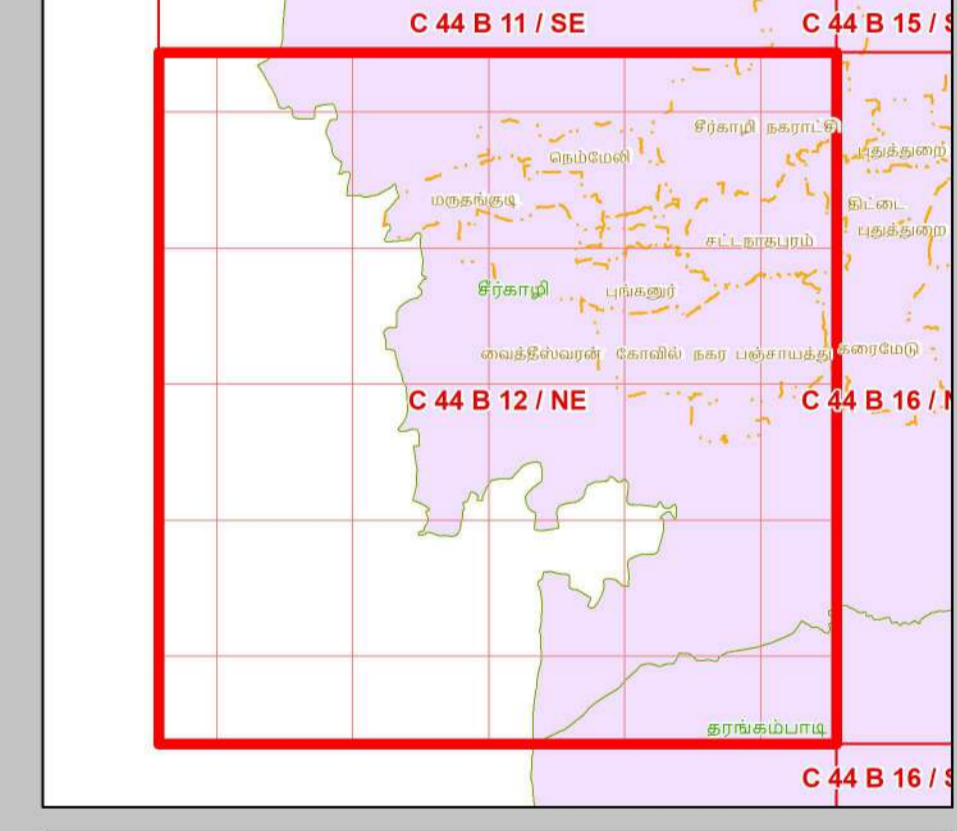
வரைபட எண்: த.நா 79



- குறிப்பு**
- கல்கரை விளக்கம்
 - மீன்வீடி படகுகள் இறங்குதளம்
 - பெரிய மீன்வீடித் துறைமுகம்
 - மீன்வீடித் துறைமுகம்
 - உலங்குறி தளம்
 - நலவழிவு மையம் / மருத்துவமனை
 - பல்நோக்கு புயல் எச்சரிக்கை மற்றும் பாதுகாப்பு மையம்
 - கல்வி நிறுவனம்
 - சாலை
 - கடற்கரை சுவர்
 - உயர்வைக் கோடு
 - தாழ்வலைக் கோடு
 - இடர் கோடு
 - கடலோர ஒழுங்குமுறை மண்டல எல்லை
 - விராம எல்லை
 - நகராட்சி எல்லை
 - வட்ட எல்லை
 - மாவட்ட எல்லை



- நிலப்பயன்பாட்டு வகைகள்**
- குழுவியல் கூருணர்வு பகுதிகள்**
- அலையாற்றிக்காடுகள்
 - சமதள சதுப்பு நிலப்பகுதி
 - பவளப்பாறைகள்
 - கடலோர மணல்மேடு
 - காப்புக்காடுகள்
 - கடல்சார் பூங்கா/கடற்காப்புப்பகுதி
 - உவர் சதுப்புநிலங்கள்
 - கடற்புல்பரப்புகள்
 - கடலாமைகளின் உறைவிடம்
 - பறவைகளின் உறைவிடம்
 - தொழிலியல் முகவியத்தவழி மரபு சார்தளம்
 - சுற்றுச்சூழல் கூருணர்வு மண்டலம்



- ஏனைய வகைகள்**
- வேளாண் நிலப்பகுதி
 - வாழ்விடம்/குடியேற்றப்பகுதி
 - உட்பனங்கள்
 - மீன்வளர்ப்பு குளம்
 - நீர்த்தடுப்பு / படகத்தறை / கடல்அரிப்பு தடுப்பான்
 - துறைமுகம்
 - பாறை வெளிப்பகுதி
 - உவர்நில தாவரப்பகுதி
 - கடற்கரை/மணற்பரப்பு
 - பாறைகள் உள்ள கடற்கரை
 - பாறை பொதுவு
 - மணற்பகுதி / அரண் நிலவு
 - தாவரங்கள் நிறைந்த மணற்பரப்பு
 - கூட்டுநில அமைதிமண்டல எல்லைக்கு கரங்கப்பகுதி / குவியல்
 - சாலை
 - இடுப்புப் பாறை
 - நிறந்த/காலி நிலப்பகுதி
 - மணற்பகுதி
 - பண்படுத்தப்பட்ட பகுதி
 - அலையிடை மண்டலம்
 - ஆறு/நீரோடை /கால்வாய்/வடிக்கால்

தரவு ஆதாரம்

I) தேசிய கடலோர நிலவழிபாட்டு மேலாண்மை மையம்
 1) உயர்வைக் கோடு, 2) தாழ்வலைக் கோடு, 3) கடலோர ஒழுங்குமுறை மண்டல எல்லை, 4) குழுவியல் கூருணர்வு பகுதிகள்
 5) உச்சமட்டமையப் பகுதிகள்
 6) கல்கரை விளக்கம், சாலை, கடற்கரை சுவர், நீர்த்தடுப்பு/படகத்தறை / கடல் அரிப்பு தடுப்பான், நிலப்பயன்பாடு முத்தவியன் -

II) இலங்கை நில அமைதி துறை

III) சுற்றுச்சூழல் மற்றும் காலநிலைமாற்றத்துறை
 1) நிரவாச எல்லைகள், மீன்வீடி படகுகள் இறங்குதளம்,
 2) நலவழிவு மையம் / மருத்துவமனை, 3) உலங்குறி தளம், 4) பல்நோக்கு புயல் எச்சரிக்கை மற்றும் பாதுகாப்பு மையம்
 5) கல்வி நிறுவனம்

புதுப்பிக்கப்பட்டது : 2019-2022

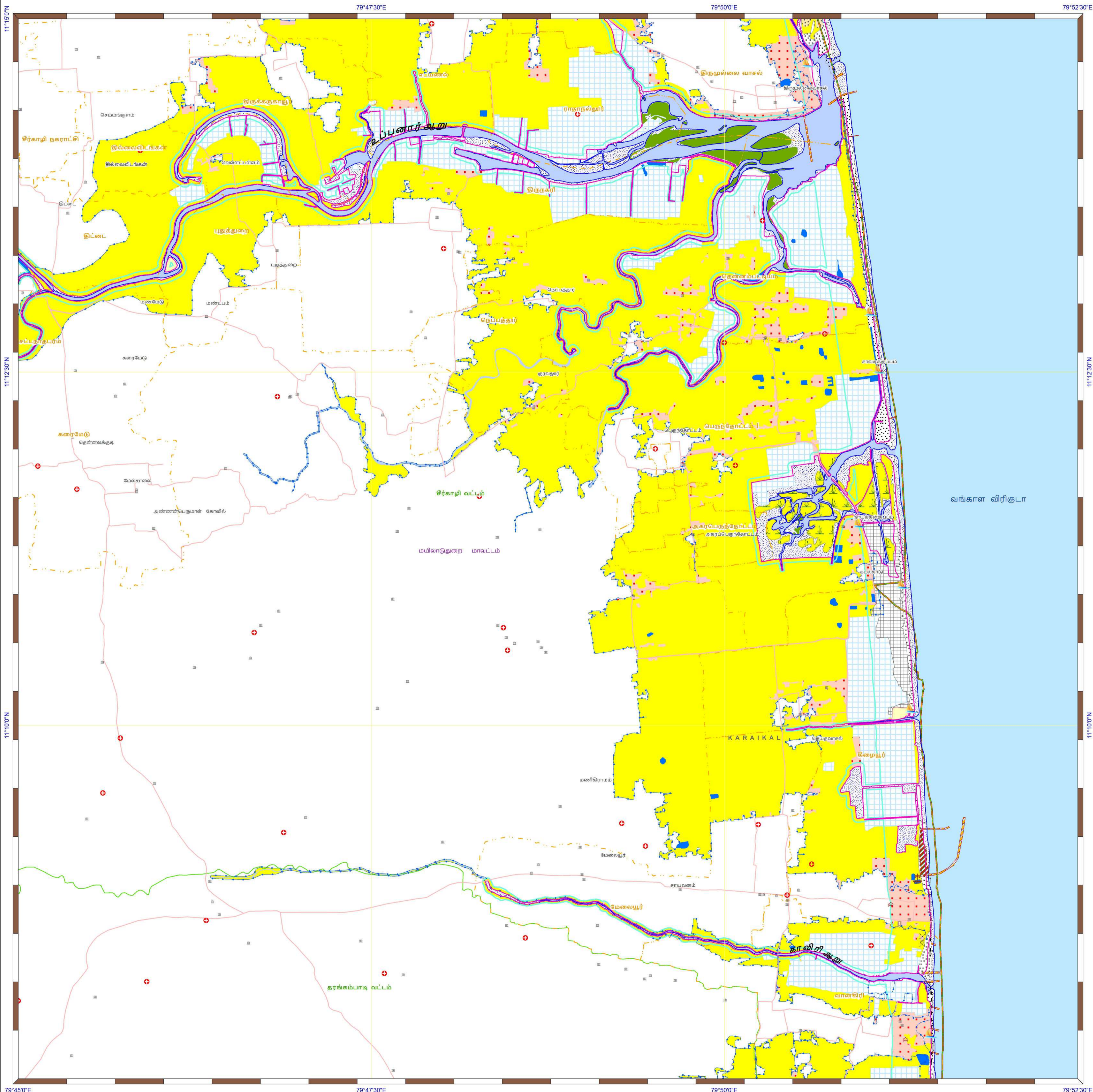
கடலோர நிலப் பயன்பாடு வரைவு வரைபடம் - தமிழ்நாடு, கடலோர ஒழுங்குமுறை மண்டல அறிவிப்பு 2019 - ன் படி தயாரிக்கப்பட்டது

தயாரித்தது

NCSCM

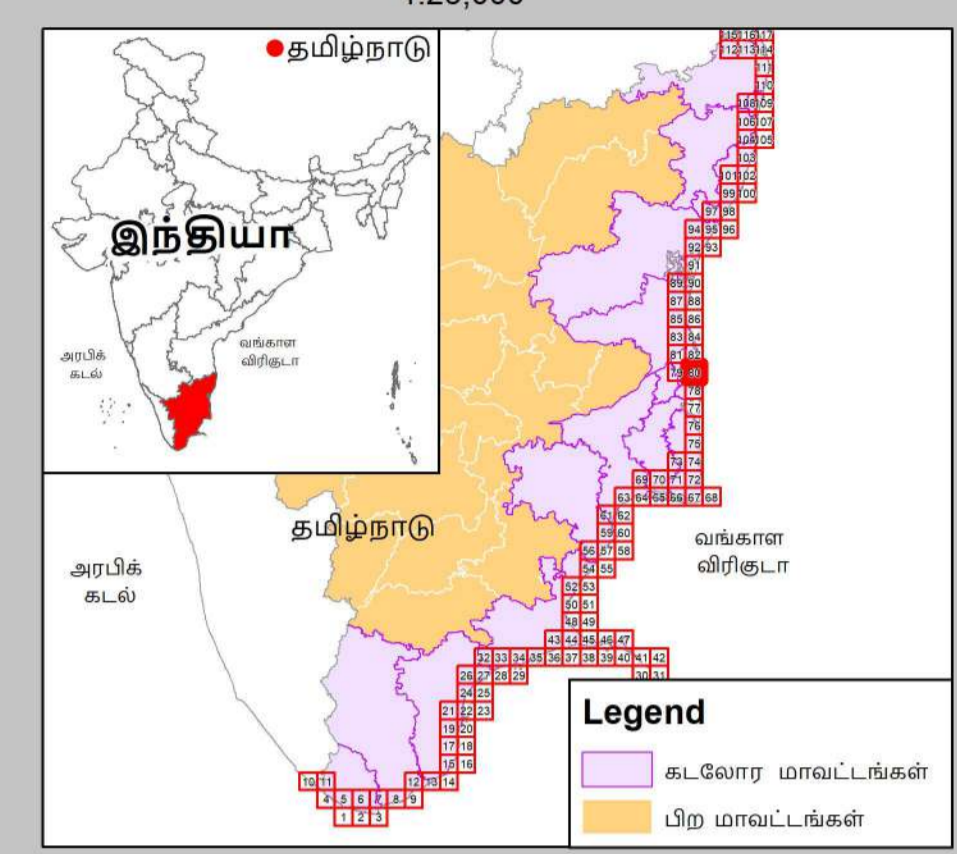
தேசிய கடலோர நிலவழிபாட்டு மேலாண்மை மையம்
 (சுற்றுச்சூழல், வனம் மற்றும் காலநிலைமாற்ற அமைச்சகம்)
 சென்னை - 600 025

சுற்றுச்சூழல் மற்றும் காலநிலைமாற்றத்துறை
தமிழ்நாடு அரசு

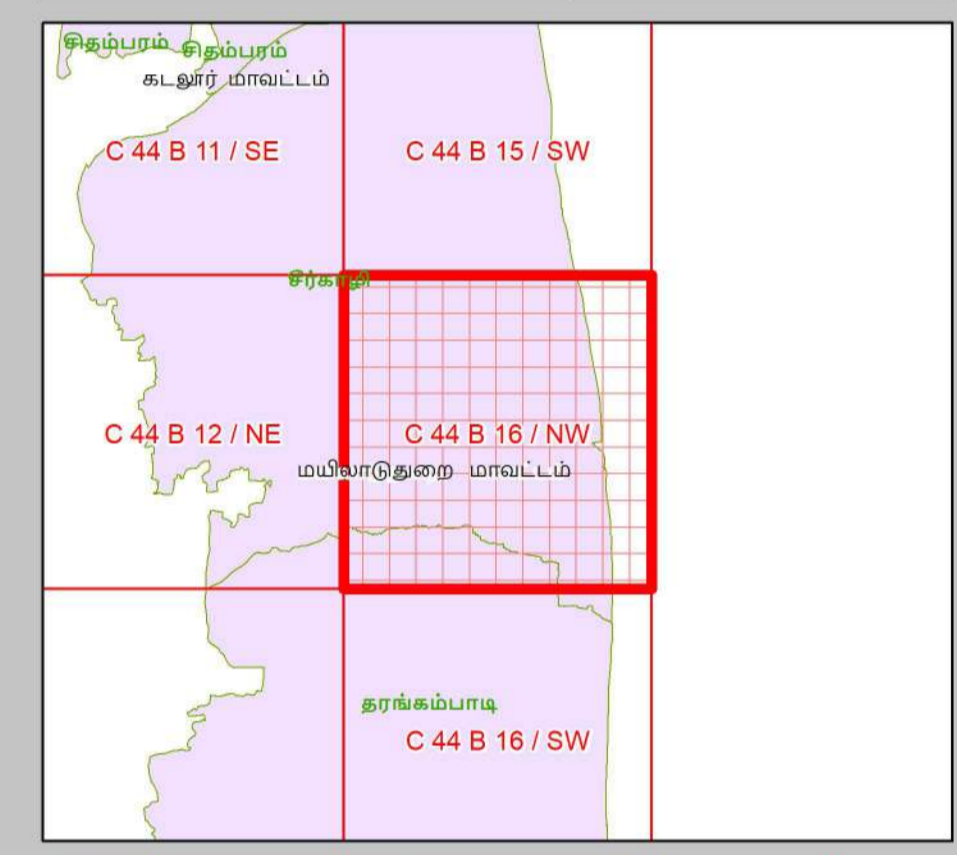


கடலோர நிலப்பயன்பாடு வரைவு வரைபடம்- தமிழ்நாடு

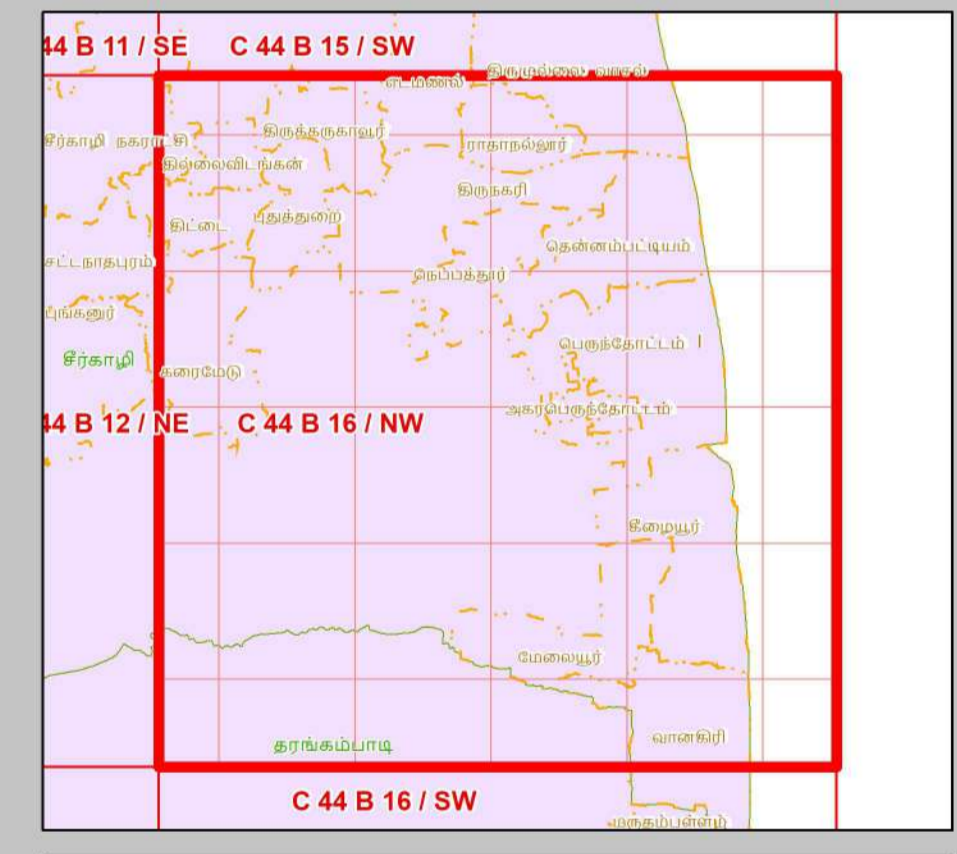
மயிலாடுதுறை மாவட்டம்
நிலவரைபட எண்: C 44 B 16 / NW
 பதிப்பு: ஜூன், 2023 கோட்டுச்சட்டம் :- UTM தரவு :- WGS 1984 வரைபட எண்: த.நா 80



- குறிப்பு**
- கலங்கரை விளக்கம்
 - மீன்பிடி படகுகள் இறங்குதளம்
 - பெரிய மீன்பிடித் துறைமுகம்
 - மீன்பிடித் துறைமுகம்
 - உலங்குறி தளம்
 - நலவழிவு மையம் / மருத்தவமனை
 - பல்நோக்கு புயல் எச்சரிக்கை மற்றும் பாதுகாப்பு மையம்
 - கல்வி நிறுவனம்
 - சாலை
 - கடற்கரை சுவர்
 - உயரவைக் கோடு
 - தாழ்வலைக் கோடு
 - இடர் கோடு
 - கடலோர ஒழுங்குமுறை மண்டல எல்லை
 - விராம எல்லை
 - நகராட்சி எல்லை
 - வட்ட எல்லை
 - மாவட்ட எல்லை



- நிலப்பயன்பாட்டு வகைகள்**
- குழுவியல் கூருணர்வு பகுதிகள்**
- அலையாற்றிக்காடுகள்
 - சமதள சதுப்பு நிலப்பகுதி
 - பவளப்பாறைகள்
 - கடலோர மணல்மேடு
 - காப்புக்காடுகள்
 - கடல்சார் பூங்கா/கடற்காப்புப்பகுதி
 - உவர் சதுப்புநிலங்கள்
 - கடற்புல்பரப்புக்கள்
 - கடலாமைகளின் உறைவிடம்
 - புறவைகளின் உறைவிடம்
 - தொழிலியல் முகவியத்தவமுள்ள மரபு சார்தளம்
 - சுற்றுச்சூழல் கூருணர்வு மண்டலம்
- ஏனைய வகைகள்**
- வேளாண் நிலப்பகுதி
 - வாழ்விடம்/குடியேற்றப்பகுதி
 - உயரவைகள்
 - மீன்வளர்ப்பு குளம்
 - நீர்த்தடுப்பு / படக்துறை / கடல்அரிப்பு தடுப்பான்
 - துறைமுகம்
 - பாறை வெளிப்பகுதி
 - உவர்நில தாவரப்பகுதி
 - கடற்கரை/மணற்பரப்பு
 - பாறைகள் உள்ள கடற்கரை
 - பாறை பொதுவு
 - மணற்பகுதி / அரண் நிலவு
 - தாவரங்கள் நிறைந்த மணற்பரப்பு
 - சூப்பிரைமர் கலங்கரை மண்டல எல்லைக்கு கரங்கப்பகுதி / குவியல்
 - சாலை
 - இடுப்புப் பாறை
 - நிறந்த/காவி நிலப்பகுதி
 - மணற்பகுதி
 - பண்படுத்தப்பட்ட பகுதி
 - அலையாற்ற மண்டலம்
 - ஆறு/நீரோடை /கால்வாய்/வடிக்கால்



தரவு ஆதாரம்

1) தேசிய கடலோர நிலைத்திட்ட மேலாண்மை மையம்
 2) உயரவைக் கோடு, 2) தாழ்வலைக் கோடு 3) கடலோர ஒழுங்குமுறை மண்டல எல்லை 4) குழுவியல் கூருணர்வு பகுதிகள்
 5) உள்சட்டமையப்பு வரலாறுகள்
 6) கலங்கரை விளக்கம் சாலை, கடற்கரை சுவர் நீர்த்தடுப்பு/படக்துறை / கடல் அரிப்பு தடுப்பான், நிலப்பயன்பாடு முதலியன -
 7) இடதுப நில அளவைத் துறை

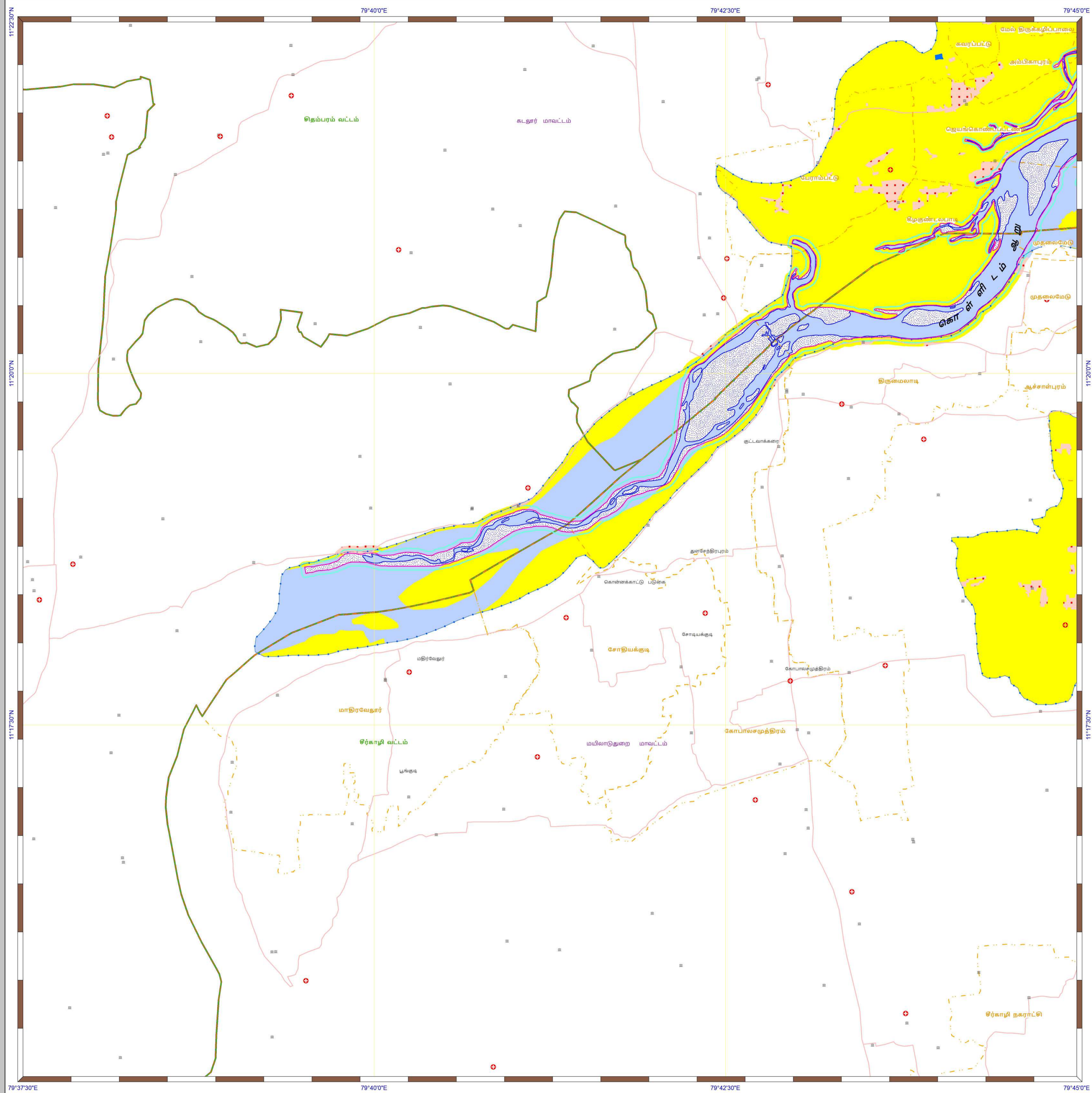
8) இடர் கோடு
 9) சமதளக்குள் மற்றும் காலநிலைமாற்றத்துறை
 1) நிரலா எல்லைகள், மீன்பிடி படகுகள் இறங்குதளம்,
 2) நலவழிவு மையம் / மருத்தவமனை 3) உலங்குறி தளம் 4) பல்நோக்கு புயல் எச்சரிக்கை மற்றும் பாதுகாப்பு மையம்
 5) கல்வி நிறுவனம்

கடலோர நிலப் பயன்பாடு வரைவு வரைபடம் - தமிழ்நாடு, கடலோர ஒழுங்குமுறை மண்டல அறிவிப்பு 2019 - ன் படி தயாரிக்கப்பட்டது

தயாரித்தது

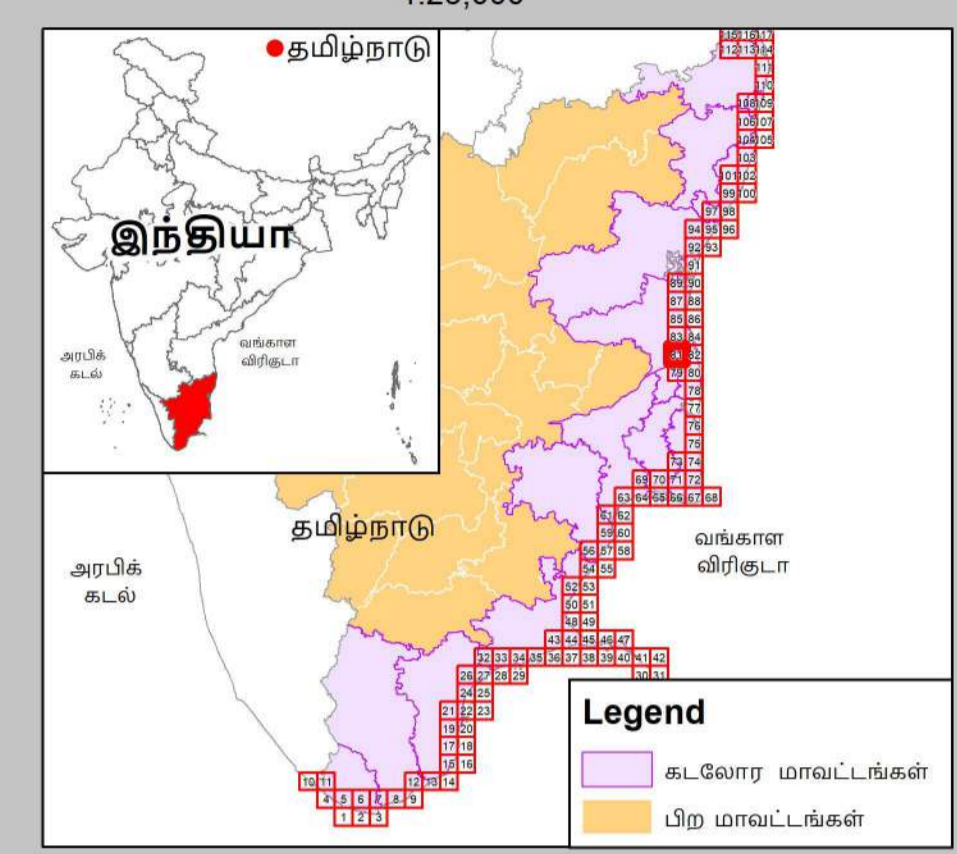
தேசிய கடலோர நிலைத்திட்ட மேலாண்மை மையம்
 (சுற்றுச்சூழல், வனம் மற்றும் காலநிலைமாற்ற அமைச்சகம்)
 சென்னை - 600 025

சுற்றுச்சூழல் மற்றும் காலநிலைமாற்றத்துறை
 தமிழ்நாடு அரசு

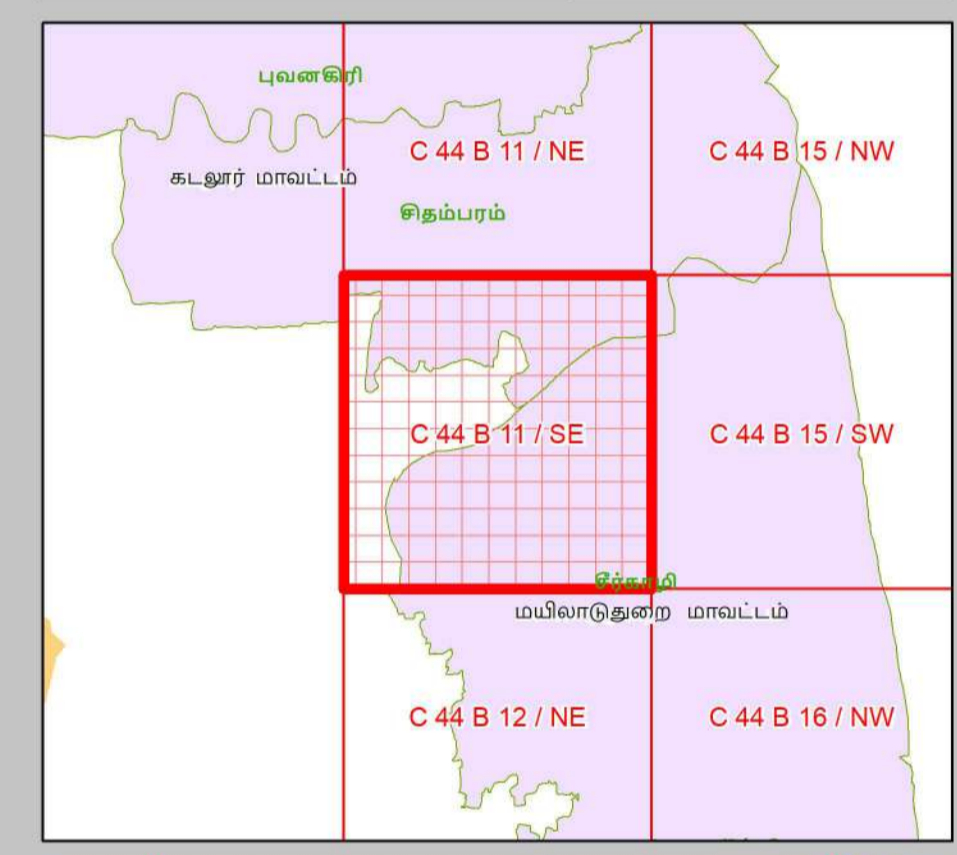


கடலோர நிலப்பயன்பாடு வரைவு வரைபடம்- தமிழ்நாடு

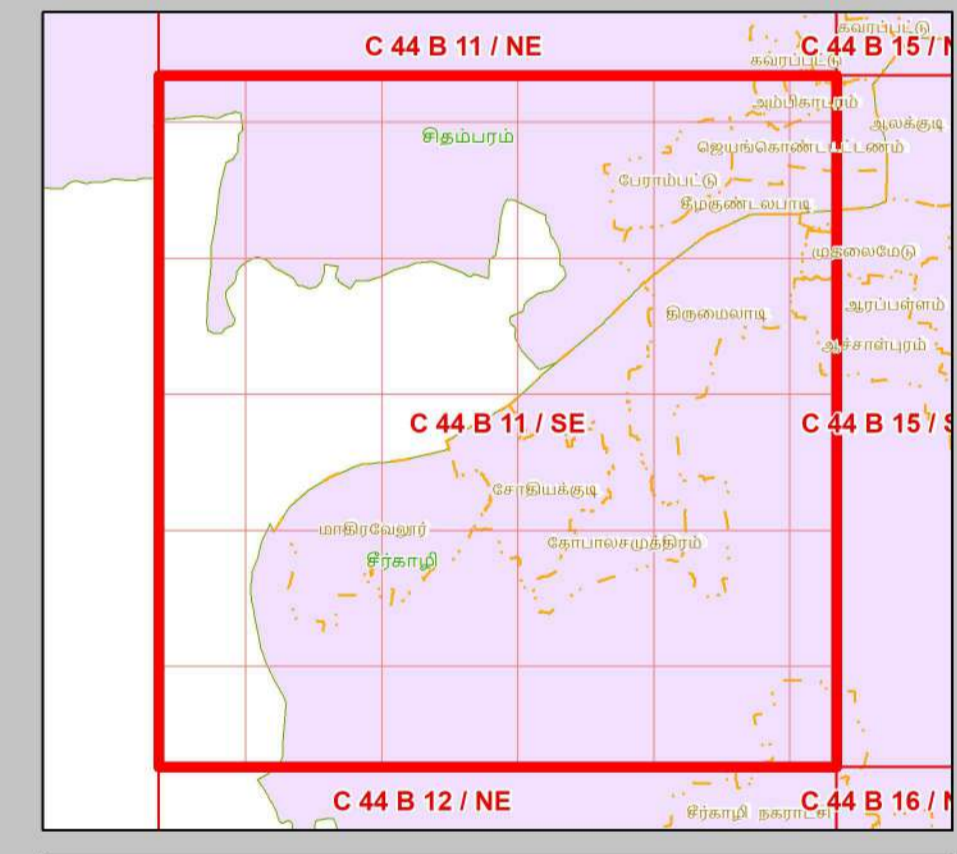
மயிலாடுதுறை மற்றும் கடலூர் மாவட்டங்கள்
நிலவரைபட எண்: C 44 B 11 / SE
 பதிப்பு: ஜூன், 2023 கோட்டுச்சட்டம் :- UTM தரவு :- WGS 1984 வரைபட எண்: த.நா 81



- குறிப்பு**
- கல்கரை விளக்கம்
 - மீன்வீடி படகுகள் இறங்குதளம்
 - பெரிய மீன்வீடித் துறைமுகம்
 - மீன்வீடித் துறைமுகம்
 - உலங்குறி தளம்
 - நலவழிவு மையம் / மருத்துவமனை
 - பல்நோக்கு புயல் எச்சரிக்கை மற்றும் பாதுகாப்பு மையம்
 - கல்வி நிறுவனம்
 - சாலை
 - கடற்கரை சுவர்
 - உயரவைக் கோடு
 - தாழ்வவைக் கோடு
 - இடர் கோடு
 - கடலோர ஒழுங்குமுறை மண்டல எல்லை
 - விராம எல்லை
 - நகராட்சி எல்லை
 - வட்ட எல்லை
 - மாவட்ட எல்லை



- நிலப்பயன்பாட்டு வகைகள்**
- குழுவியல் கூருணர்வு பகுதிகள்**
- அலையாற்றிக்காடுகள்
 - சமதள சதுப்பு நிலப்பகுதி
 - பவளப்பாறைகள்
 - கடலோர மணல்மேடு
 - காப்புக்காடுகள்
 - கடல்சார் பூங்கா/கடற்காப்புப்பகுதி
 - உவர் சதுப்புநிலங்கள்
 - கடற்புல்பரப்புகள்
 - கடலாமைகளின் உறைவிடம்
 - பறவைகளின் உறைவிடம்
 - தொழிலியல் முக்கியத்துவமுள்ள மரபு சார்தளம்
 - சுற்றுச்சூழல் கூருணர்வு மண்டலம்



- ஏனைய வகைகள்**
- வேளாண் நிலப்பகுதி
 - வாழ்விடம்/குடியேற்றப்பகுதி
 - கண்மாய்/குளம்/ஏரி
 - உயானங்கள்
 - மீன்வளர்ப்பு குளம்
 - நீர்த்தடுப்பு / படகத்தறை / கடல்அரிப்பு தடுப்பான்
 - துறைமுகம்
 - பாறை வெளிப்பகுதி
 - உவர்நில தாவரப்பகுதி
 - கடற்கரை/மணற்பரப்பு
 - பாறைகள் உள்ள கடற்கரை
 - பாறை பொதுவு
 - மணற்பகுதி / அரண் நிலவு
 - தாவரங்கள் நிறைந்த மணற்பரப்பு
 - துப்பாண்டு தாது/காது/மணல் எல்லைக்கு கரங்கப்பகுதி / குவியல்
 - சாலை
 - இடுப்புப் பாறை
 - நிறந்த/காவி நிலப்பகுதி
 - மணற்பகுதி
 - பண்படுத்தப்பட்ட பகுதி
 - அலையிடை மண்டலம்
 - ஆறு/நீரோடை /கால்வாய்/வடிக்கால்

தரவு ஆதாரம்

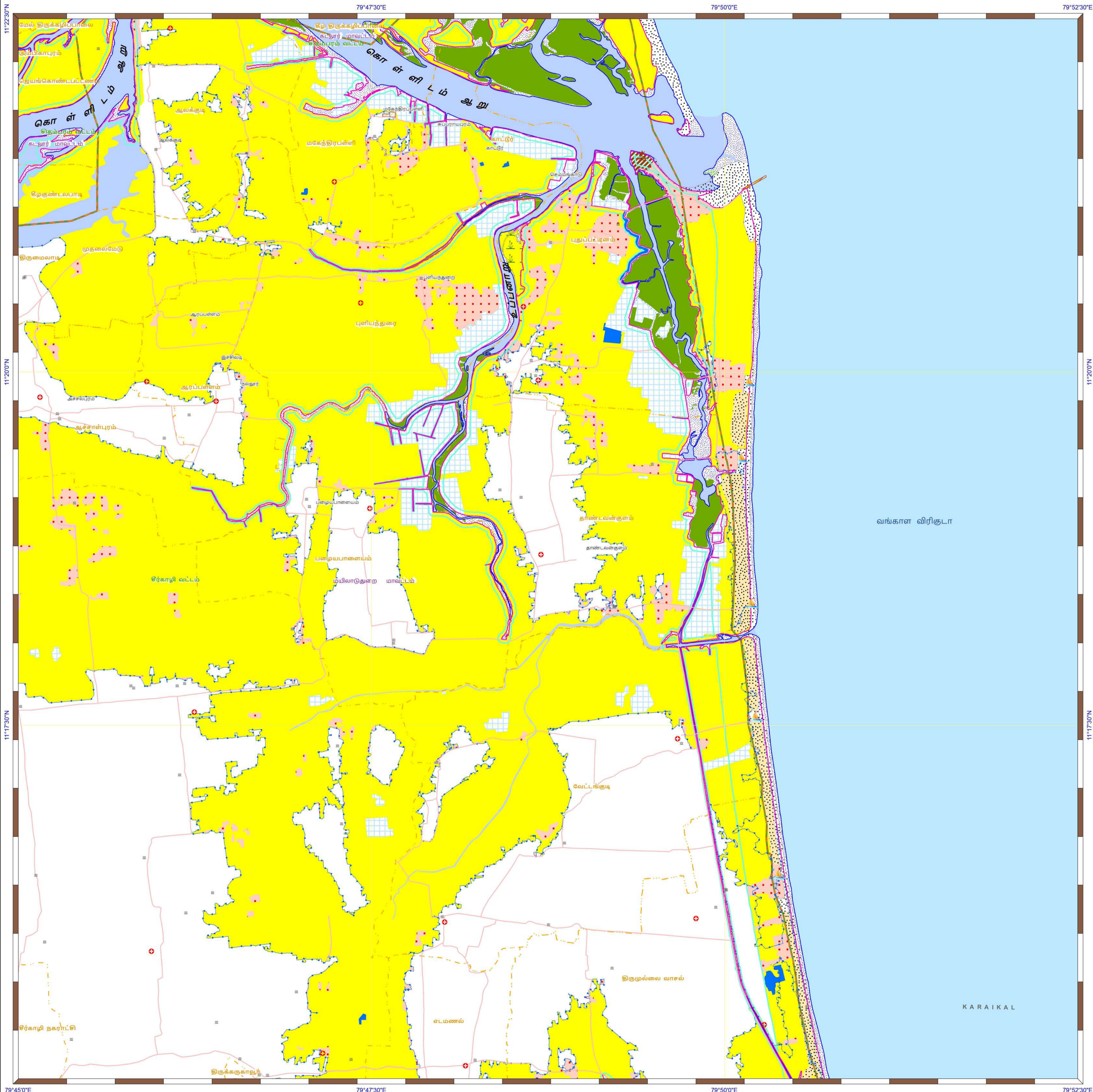
I) தேசிய கடலோர நிலைத்திட்ட மேலாண்மை மையம்
 1) உயரவைக் கோடு, 2) தாழ்வவைக் கோடு 3) கடலோர ஒழுங்குமுறை மண்டல எல்லை 4) குழுவியல் கூருணர்வு பகுதிகள்
 5) உச்சுட்டமையப் பகுதிகள்
 6) கல்கரை விளக்கம், சாலை, கடற்கரை சுவர் நீர்த்தடுப்பு/படகத்தறை / கடல் அரிப்பு தடுப்பான், நிலப்பயன்பாடு முத்தியின் -
 II) இலங்கை நில அளவைத் துறை
 III) இடர் கோடு
 1) நிரலாமை எல்லை மற்றும் காலநிலைமாற்றத்துறை
 2) நலவழிவு மையம் / மருத்துவமனை 3) உலங்குறி தளம் 4) பல்நோக்கு புயல் எச்சரிக்கை மற்றும் பாதுகாப்பு மையம்
 5) கல்வி நிறுவனம்

கடலோர நிலப் பயன்பாடு வரைவு வரைபடம் - தமிழ்நாடு, கடலோர ஒழுங்குமுறை மண்டல அறிவிப்பு 2019 - ன் படி தயாரிக்கப்பட்டது

தயாரித்தது

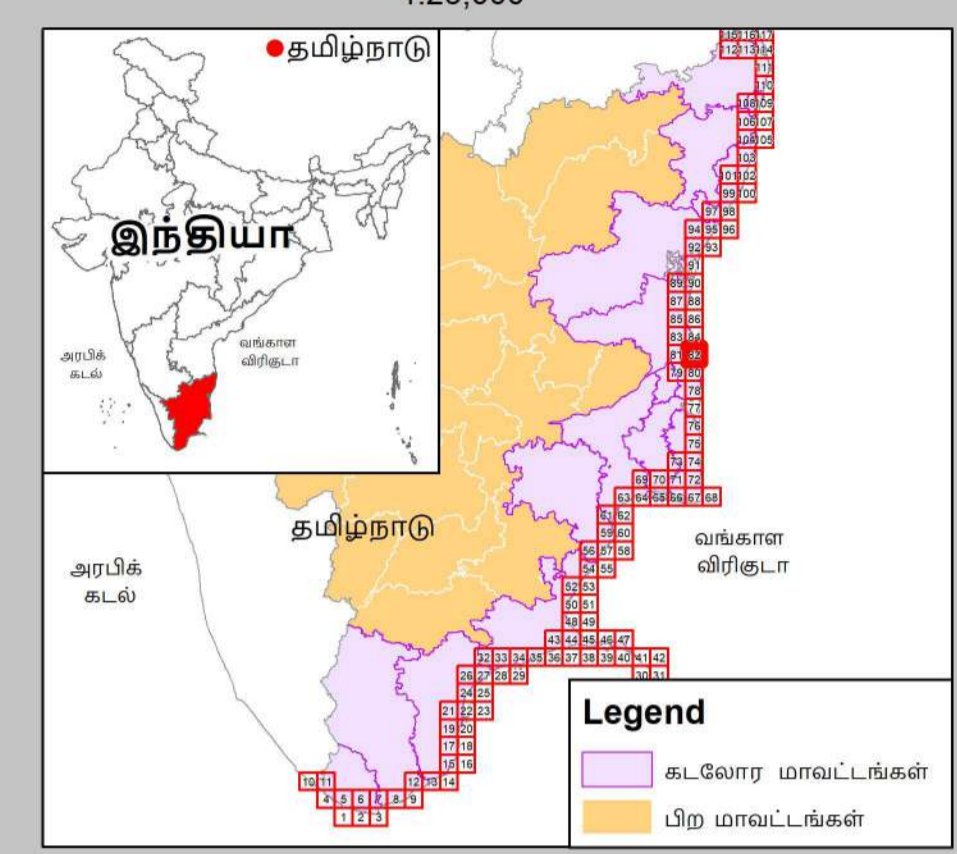
தேசிய கடலோர நிலைத்திட்ட மேலாண்மை மையம்
 (சுற்றுச்சூழல், வனம் மற்றும் காலநிலைமாற்ற அமைச்சகம்)
 சென்னை - 600 025

சுற்றுச்சூழல் மற்றும் காலநிலைமாற்றத்துறை
 தமிழ்நாடு அரசு

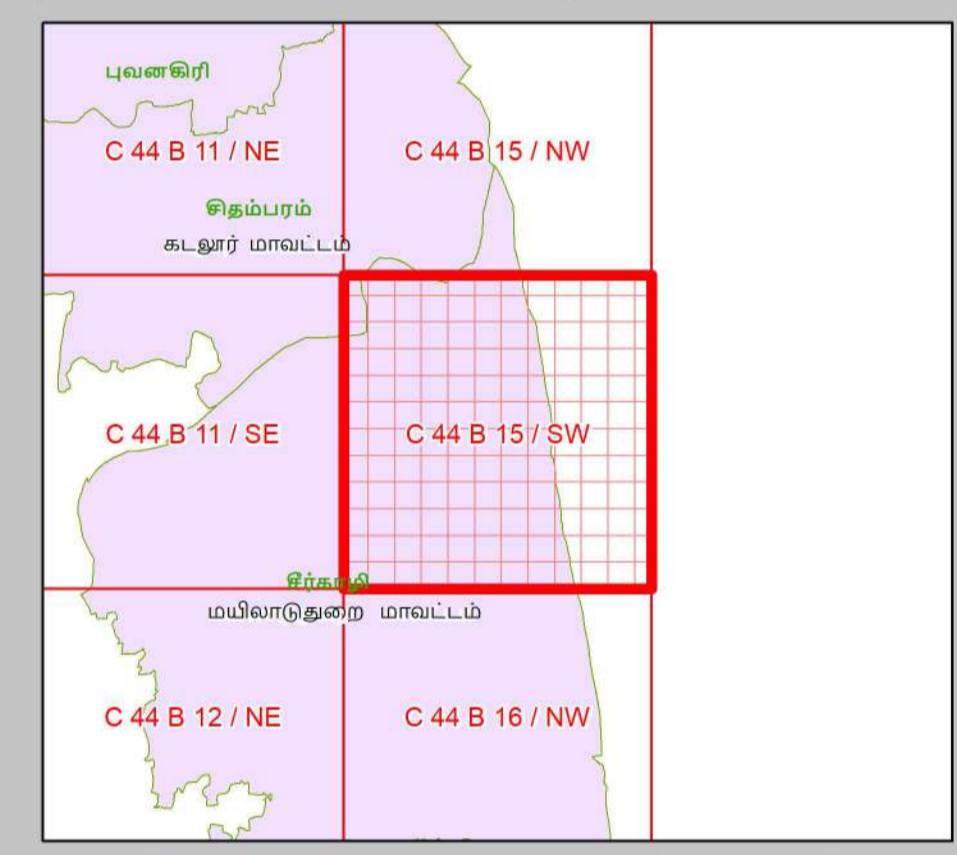


கடலோர நிலப்பயன்பாடு வரைவு வரைபடம்- தமிழ்நாடு

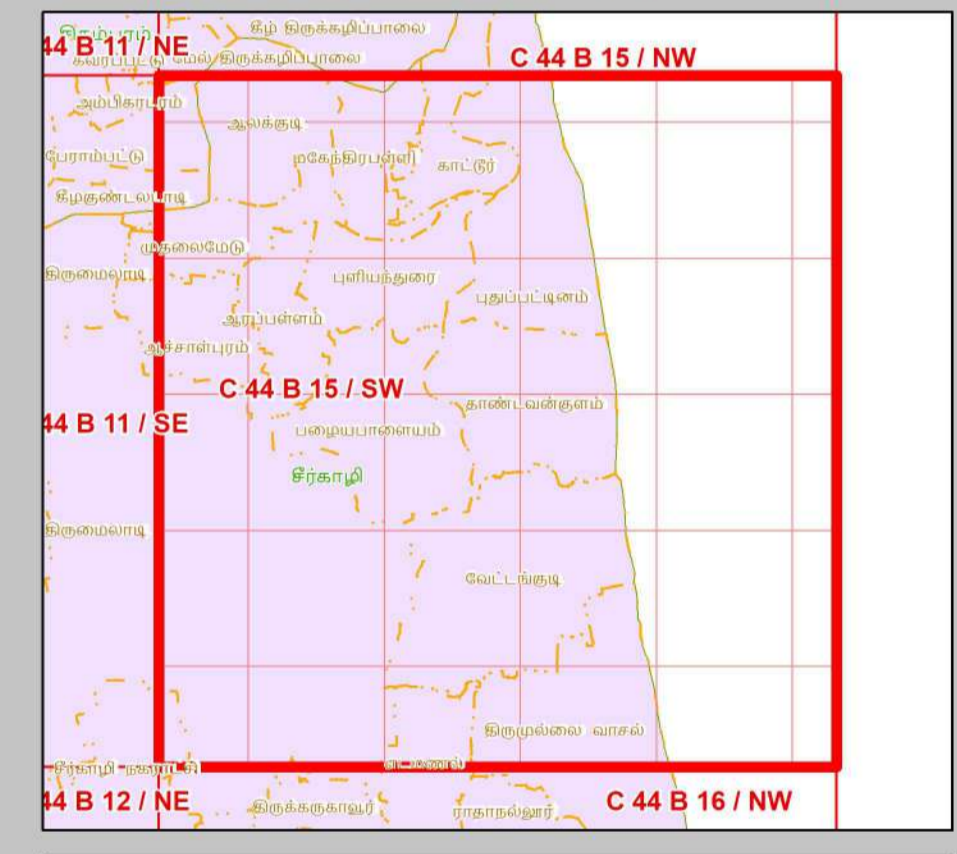
மயிலாடுதுறை மற்றும் கடலூர் மாவட்டங்கள்
நிலவரைபட எண்: C 44 B 15 / SW
 பதிப்பு: ஜூன், 2023 கோட்டுச்சட்டம் :- UTM தரவு :- WGS 1984 வரைபட எண்: த.நா 82



- குறிப்பு**
- கல்கரை விளக்கம்
 - மீன்வீடி படகுகள் இறங்குதளம்
 - பெரிய மீன்வீடித் துறைமுகம்
 - மீன்வீடித் துறைமுகம்
 - உலங்குறி தளம்
 - நலவாழ்வு மையம் / மருத்துவமனை
 - பலநோக்கு புயல் எச்சரிக்கை மற்றும் பாதுகாப்பு மையம்
 - கல்வி நிறுவனம்
 - சாலை
 - கடற்கரை சுவர்
 - உயரவைக் கோடு
 - தாழ்வலைக் கோடு
 - இடர் கோடு
 - கடலோர ஒழுங்குமுறை மண்டல எல்லை
 - நகராட்சி எல்லை
 - விராம எல்லை
 - வட்ட எல்லை
 - மாவட்ட எல்லை



- நிலப்பயன்பாட்டு வகைகள்**
- குழுவியல் கூருணர்வு பகுதிகள்**
- அலையாற்றிக்காடுகள்
 - சமதள சதுப்பு நிலப்பகுதி
 - பவளப்பாறைகள்
 - கடலோர மணல்மேடு
 - காப்புக்காடுகள்
 - கடல்சார் பூங்கா/கடற்காப்புப்பகுதி
 - உவர் சதுப்புநிலங்கள்
 - கடற்புல்பரப்புகள்
 - கடலாமைகளின் உறைவிடம்
 - பறவைகளின் உறைவிடம்
 - தொழுவியல் முகவியத்தவழங்கு மரபு சார்தளம்
 - சுற்றுச்சூழல் கூருணர்வு மண்டலம்



- ஏனைய வகைகள்**
- வேளாண் நிலப்பகுதி
 - வாழ்விடம்/குடியேற்றப்பகுதி
 - கண்மணி/குளம்/ஏரி
 - உயரணங்கள்
 - மீன்வளர்ப்பு குளம்
 - நீர்த்தடுப்பு / படகத்தறை / கடல்அரிப்பு தடுப்பான்
 - துறைமுகம்
 - பாறை வெளிப்பகுதி
 - உவர்நில தவரப்பகுதி
 - கடற்கரை/மணற்பரப்பு
 - பாறைகள் உள்ள கடற்கரை
 - பாறை பொதிவு
 - மணநிலம் / அரண் நில
 - தாவரங்கள் நிறைந்த மணற்பரப்பு
 - கடலோர ஒழுங்குமுறை மண்டல எல்லைக்கு அப்பால் உள்ள மணல்மேடு
 - சுரங்கப்பகுதி / குவியல்
 - சாலை
 - இடுப்புப் பாறை
 - நிறந்த/காவி நிலப்பகுதி
 - மணநிலம்
 - பண்படுத்தப்பட்ட பகுதி
 - அலையாற்றி மண்டலம்
 - ஆறு/நீரோடை / கால்வாய் / வடிக்கால்

தரவு ஆதாரம்

I) தேசிய கடலோர நிலைத்திட்ட மேலாண்மை மையம்
 1) உயரவைக் கோடு, 2) தாழ்வலைக் கோடு, 3) கடலோர ஒழுங்குமுறை மண்டல எல்லை, 4) குழுவியல் கூருணர்வு பகுதிகள்
 5) உச்சுட்டமைப்பு வரலாறு: கல்கரை விளக்கம், சாலை, கடற்கரை சுவர், நீர்த்தடுப்பு/படகத்தறை / கடல் அரிப்பு தடுப்பான், நிலப்பயன்பாடு முதலியன -
 II) இலங்கை நில அளவைத் துறை
 III) சுற்றுச்சூழல் மற்றும் காலநிலைமாற்றத்துறை
 1) நிரலாக்க எல்லைகள், மீன்வீடி படகுகள் இறங்குதளம்,
 2) நலவாழ்வு மையம் / மருத்துவமனை, 3) உலங்குறி தளம், 4) பலநோக்கு புயல் எச்சரிக்கை மற்றும் பாதுகாப்பு மையம்
 5) கல்வி நிறுவனம்

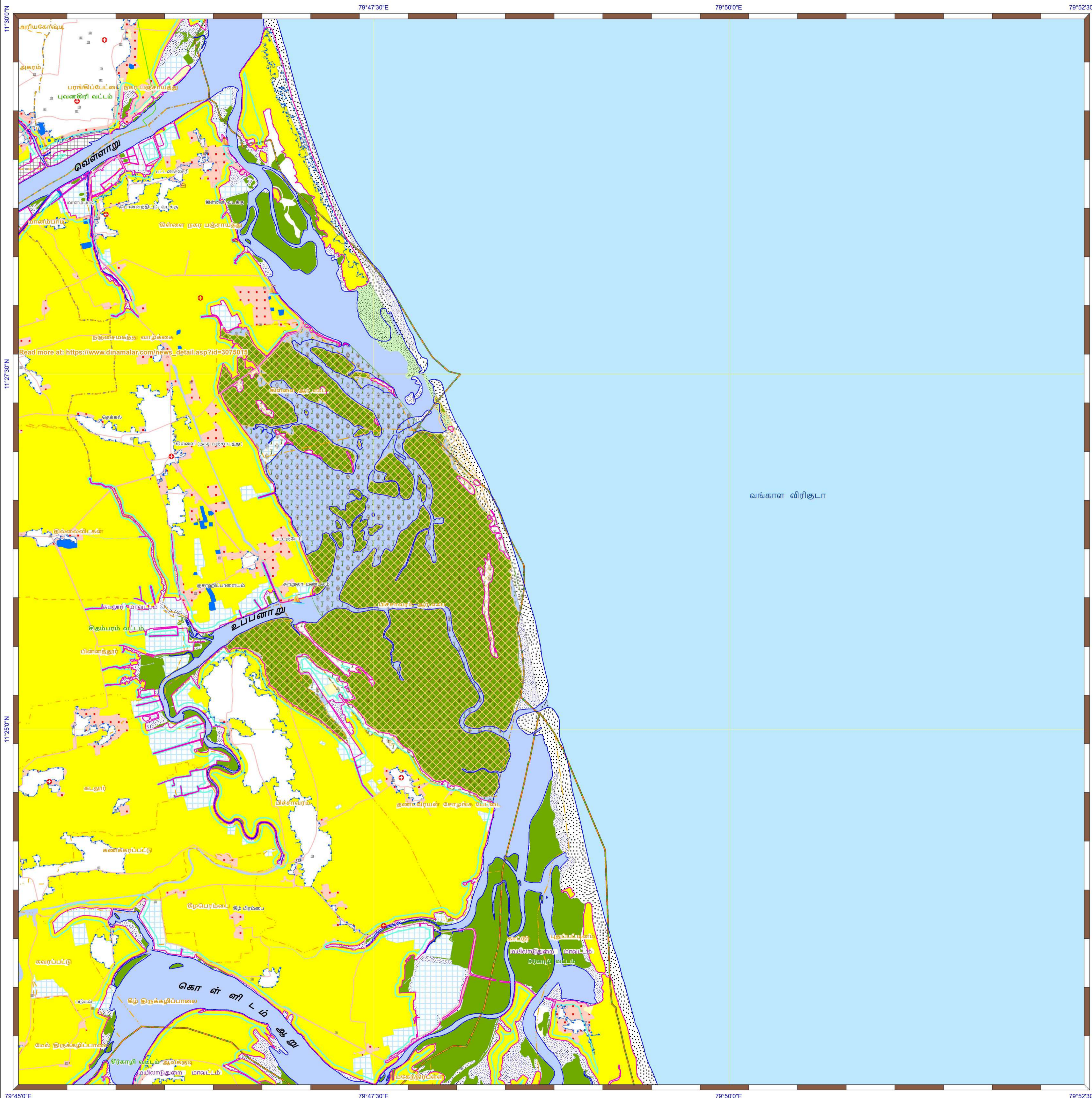
கடலோர நிலப் பயன்பாடு வரைவு வரைபடம் - தமிழ்நாடு, கடலோர ஒழுங்குமுறை மண்டல அறிவிப்பு 2019 - ன் படி தயாரிக்கப்பட்டது

தயாரித்தது

NCSM

தேசிய கடலோர நிலைத்திட்ட மேலாண்மை மையம்
 (சுற்றுச்சூழல், வனம் மற்றும் காலநிலைமாற்ற அமைச்சகம்)
 சென்னை - 600 025

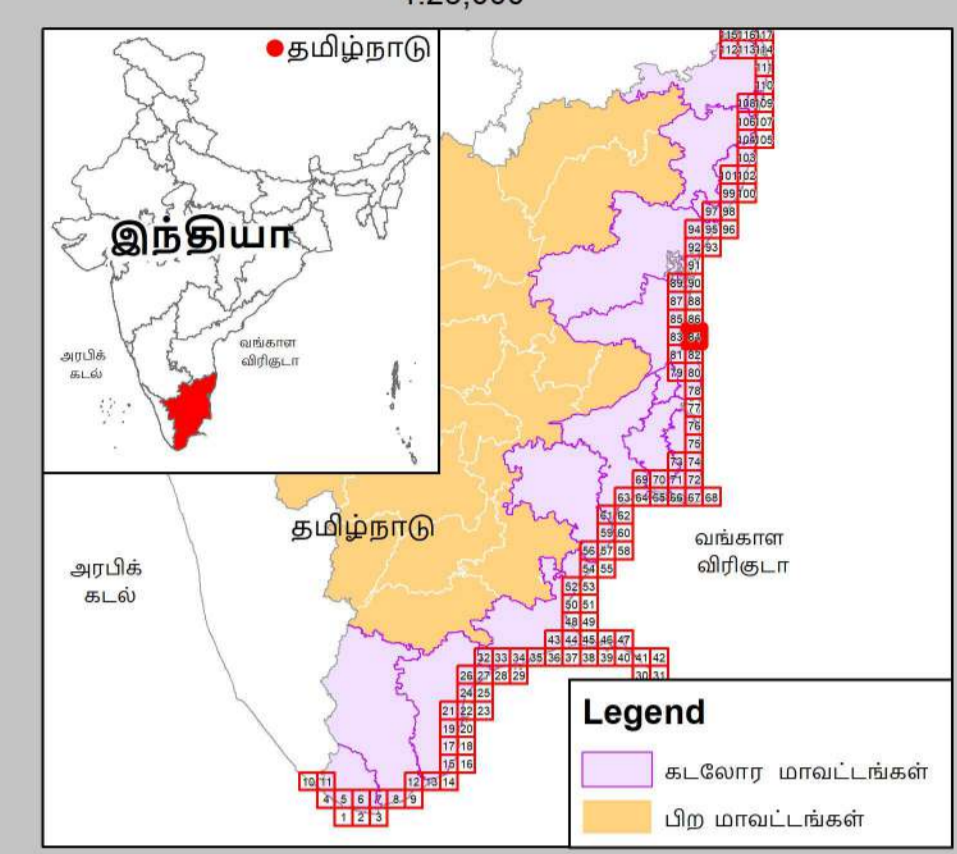
சுற்றுச்சூழல் மற்றும் காலநிலைமாற்றத்துறை
 தமிழ்நாடு அரசு



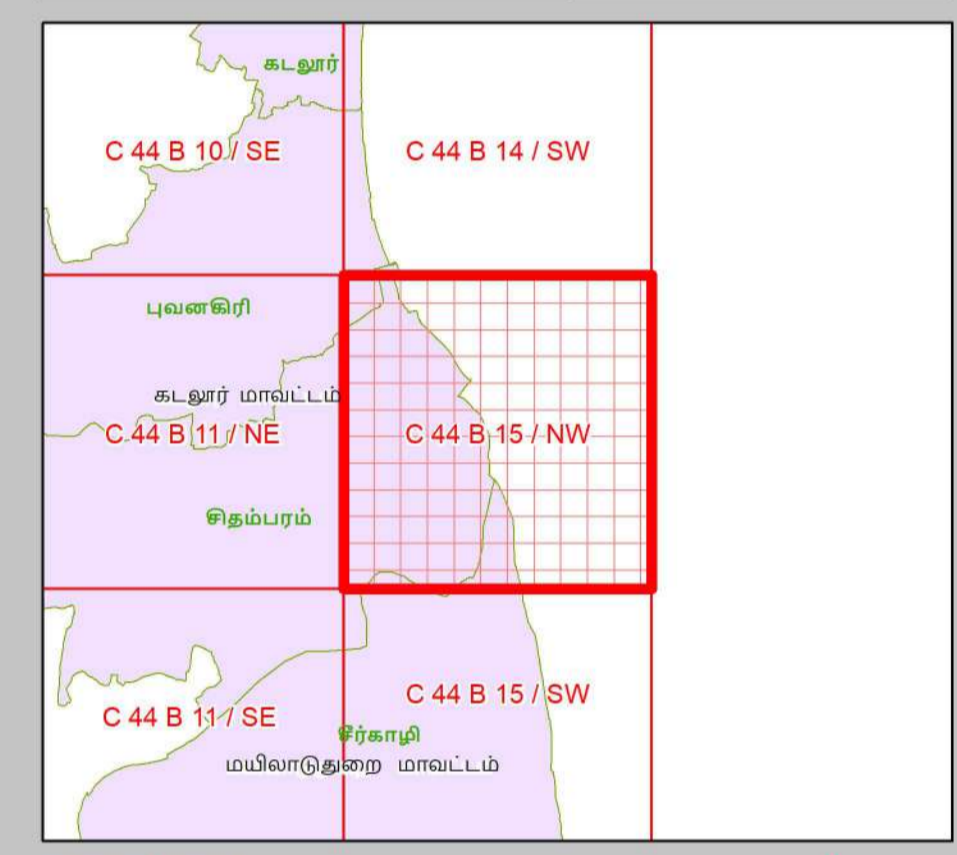
கடலோர நிலப்பயன்பாடு வரைவு வரைபடம்- தமிழ்நாடு

மயிலாடுதுறை மற்றும் கடலூர் மாவட்டங்கள்

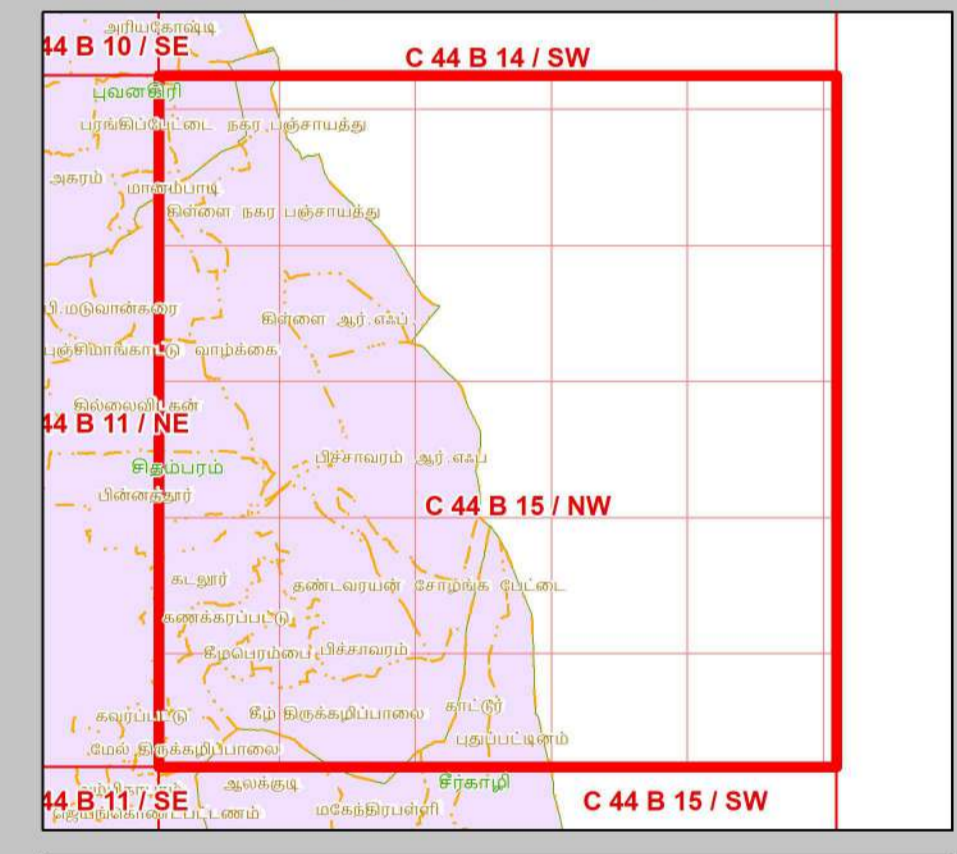
நிலவரைபட எண்: C 44 B 15 / NW
பதிப்பு: ஜூன், 2023 கோட்டுச்சட்டம் :- UTM தரவு :- WGS 1984 வரைபட எண்: த.நா 84



- குறிப்பு**
- கல்கரை விளக்கம்
 - மீன்பிடி படகுகள் இறங்குதளம்
 - பெரிய மீன்பிடித் துறைமுகம்
 - மீன்பிடித் துறைமுகம்
 - உலங்குறி தளம்
 - நவமழவு மையம் / மருத்துவமனை
 - பல்நோக்கு புயல் எச்சரிக்கை மற்றும் பாதுகாப்பு மையம்
 - கல்வி நிறுவனம்
 - சாலை
 - கடற்கரை சுவர்
 - உயரவைக் கோடு
 - தாழ்வலைக் கோடு
 - இடர் கோடு
 - கடலோர ஒழுங்குமுறை மண்டல எல்லை
 - நகராட்சி எல்லை
 - விராம எல்லை
 - வட்ட எல்லை
 - மாவட்ட எல்லை



- நிலப்பயன்பாட்டு வகைகள்**
- குழுவியல் கூருணர்வு பகுதிகள்**
- அலையாற்றிக்காடுகள்
 - சமதள சதுப்பு நிலப்பகுதி
 - பவளப்பாறைகள்
 - கடலோர மணல்மேடு
 - காப்புக்காடுகள்
 - கடல்சார் பூங்கா/கடற்காப்புப்பகுதி
 - உவர் சதுப்புநிலங்கள்
 - கடற்புல்பரப்புக்கள்
 - கடலாமைகளின் உறைவிடம்
 - பறவைகளின் உறைவிடம்
 - தொல்பீயல் முகவியத்தவழங்கு மரபு சார்தளம்
 - சுற்றுச்சூழல் கூருணர்வு மண்டலம்
- ஏனைய வகைகள்**
- வேளாண் நிலப்பகுதி
 - வாழ்விடம்/குடியேற்றப்பகுதி
 - கண்மான்/குளம்/ஏரி
 - உயனங்கள்
 - மீன்வளர்ப்பு குளம்
 - நீர்த்தடுப்பு / படகத்தறை / கடல்அரிப்பு தடுப்பான்
 - துறைமுகம்
 - பாறை வெளிப்பகுதி
 - உவர்நில தாவரப்பகுதி
 - கடற்கரை/மணற்பரப்பு
 - பாறைகள் உள்ள கடற்கரை
 - பாறை பொதுவு
 - மணற்றிட்டு /அரண் நிலவு
 - தாவரங்கள் நிறைந்த மணற்பரப்பு
 - கடலோர ஒழுங்குமுறை மண்டல எல்லைக்கு அட்பால் உள்ள மணல்மேடு
 - சுரங்கப்பகுதி / குவியல்
 - சாலை
 - இருப்புப் பாறை
 - நிறந்த/காவி நிலப்பகுதி
 - மணற்றிட்டு
 - பண்படுத்தப்பட்ட பகுதி
 - அலையிடை மண்டலம்
 - ஆறு/நீரோடை /கால்வாய்/வடிக்கால்



தரவு ஆதாரம்

1) தேசிய கடலோர நிலைத்திட்ட மேலாண்மை மையம்
2) உயரவைக் கோடு, 2) தாழ்வலைக் கோடு 3) கடலோர ஒழுங்குமுறை மண்டல எல்லை 4) குழுவியல் கூருணர்வு பகுதிகள்
5) உச்சுடமைப்பு வரிகள்
கல்கரை விளக்கம், சாலை, கடற்கரை சுவர், நீர்த்தடுப்பு/படகத்தறை / கடல் அரிப்பு தடுப்பான், நிலப்பயன்பாடு முத்தியின் -
6) இலாப நில அளவைத் துறை

7) இடர் கோடு
8) சுற்றுச்சூழல் மற்றும் காலநிலைமாற்றத்துறை
9) நிரலாமை எல்லைகள், மீன்பிடி படகுகள் இறங்குதளம்,
2) நவமழவு மையம் / மருத்துவமனை 3) உலங்குறி தளம் 4) பல்நோக்கு புயல் எச்சரிக்கை மற்றும் பாதுகாப்பு மையம்
5) கல்வி நிறுவனம்

- ஏனைய வகைகள்**
- வேளாண் நிலப்பகுதி
 - வாழ்விடம்/குடியேற்றப்பகுதி
 - கண்மான்/குளம்/ஏரி
 - உயனங்கள்
 - மீன்வளர்ப்பு குளம்
 - நீர்த்தடுப்பு / படகத்தறை / கடல்அரிப்பு தடுப்பான்
 - துறைமுகம்
 - பாறை வெளிப்பகுதி
 - உவர்நில தாவரப்பகுதி
 - கடற்கரை/மணற்பரப்பு
 - பாறைகள் உள்ள கடற்கரை
 - பாறை பொதுவு
 - மணற்றிட்டு /அரண் நிலவு
 - தாவரங்கள் நிறைந்த மணற்பரப்பு
 - கடலோர ஒழுங்குமுறை மண்டல எல்லைக்கு அட்பால் உள்ள மணல்மேடு
 - சுரங்கப்பகுதி / குவியல்
 - சாலை
 - இருப்புப் பாறை
 - நிறந்த/காவி நிலப்பகுதி
 - மணற்றிட்டு
 - பண்படுத்தப்பட்ட பகுதி
 - அலையிடை மண்டலம்
 - ஆறு/நீரோடை /கால்வாய்/வடிக்கால்

கடலோர நிலப் பயன்பாடு வரைவு வரைபடம் - தமிழ்நாடு, கடலோர ஒழுங்குமுறை மண்டல அறிவிப்பு 2019 - ன் படி தயாரிக்கப்பட்டது

தயாரித்தது

NCSM

தேசிய கடலோர நிலைத்திட்ட மேலாண்மை மையம்
(சுற்றுச்சூழல், வனம் மற்றும் காலநிலைமாற்ற அமைச்சகம்)
சென்னை - 600 025

சுற்றுச்சூழல் மற்றும் காலநிலைமாற்றத்துறை
தமிழ்நாடு அரசு