

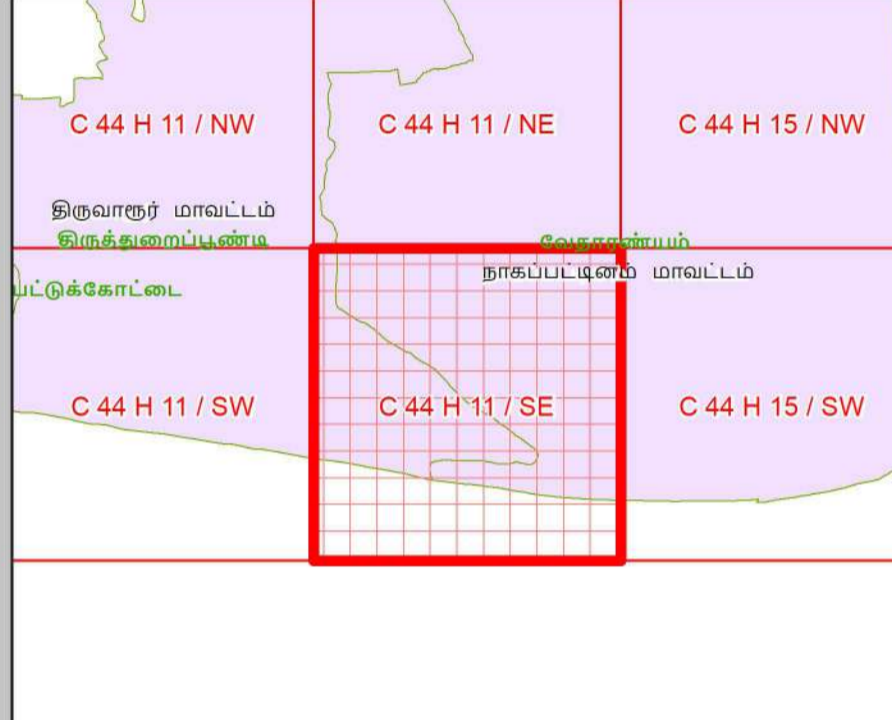
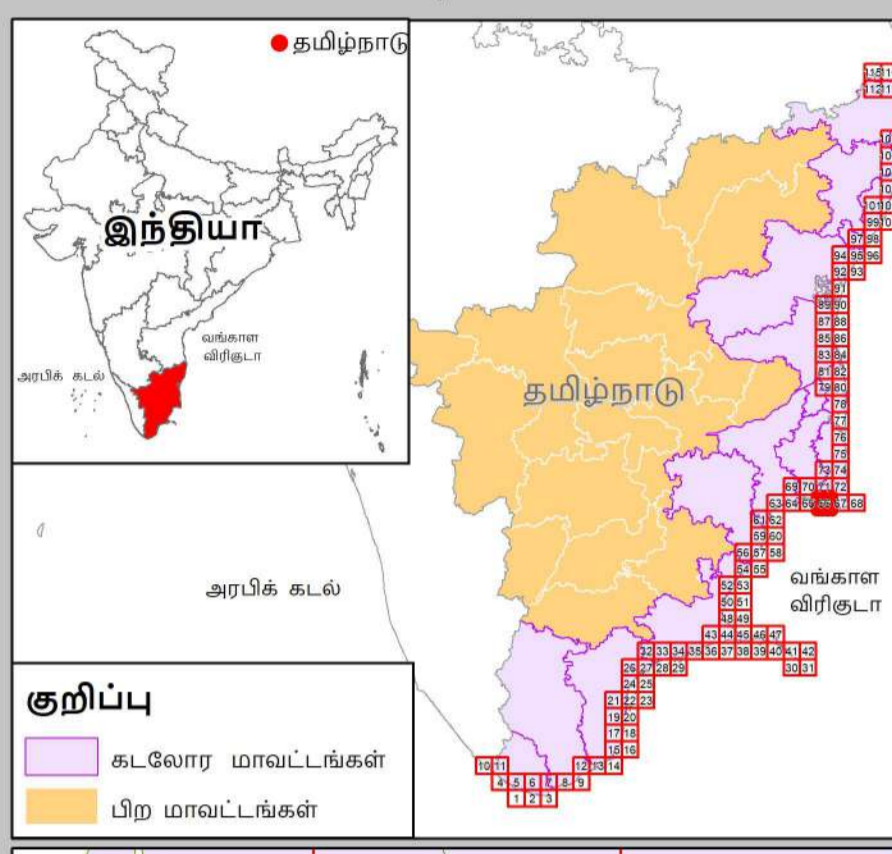
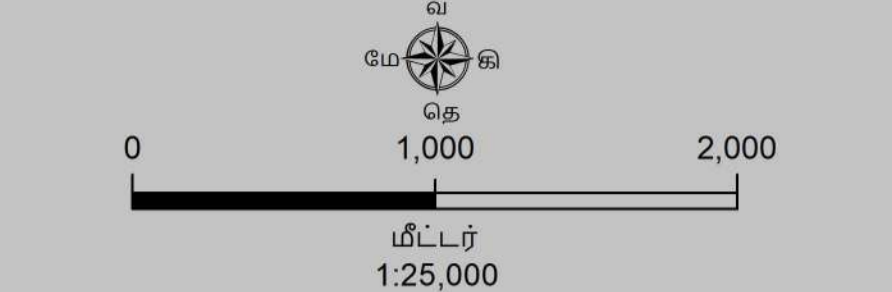


தமிழ்நாடு கடற்கரை மண்டல மேலாண்மை வரைவுத்திட்டம்

திருவாரூர் மற்றும் நாகப்பட்டினம் மாவட்டங்கள்

நிலவரைபட எண்: C 44 H 11 / SE

பதிப்பு: ஜூன், 2023 கோட்டுச்சட்டம் :- UTM தரவு :- WGS 1984 வரைபட எண்: த.நா 66



- குறிப்பு**
- கலங்கரை விளக்கம்
 - மீன்பிடி படகுகள் இறங்குதளம்
 - பெரிய மீன்பிடித் துறைமுகம்
 - மீன்பிடித் துறைமுகம்
 - உலங்குறி தளம்
 - நலவாழ்வு மையம் / மருத்துவமனை
 - பல்நோக்கு புயல் எச்சரிக்கை மற்றும் பாதுகாப்பு மையம்
 - கல்வி நிறுவனம்
 - சாலை
 - இருப்புப்பாதை
 - கடற்கரை சுலர்
 - உயரவைக்க கோடு
 - தாழ்வவைக்க கோடு
 - துறைமுக எல்லை
 - மீன் உலர்த்துதல் (அ) படகு நிறுத்தும் பகுதி
 - மீனவர் குடியிருப்பு
 - மீனவர் வசிக் குடும்ப பகுதிகள்
 - நீர்த்தடுப்பு / படகுத்தறை / கடல்அரிப்பு தடுப்பான்
 - நில அளவை புல எண்
 - கிராம எல்லை
 - நகராட்சி எல்லை
 - வட்ட எல்லை
 - மாஸ்டு எல்லை

கடலோர ஒழுங்குமுறை மண்டலக்கோடு மற்றும் எல்லை

- இடர் கோடு
- நீலக்கோடு: உயரவைக்கோட்டிலிருந்து 20 மீ தொலைவு
- உயரவைக்கோட்டிலிருந்து 50 மீ தொலைவு - கடலுமேல் தடைசெய்யப்பட்டபகுதி
- உயரவைக்கோட்டிலிருந்து 200 மீ தொலைவு - கடலுமேல் தடைசெய்யப்பட்டபகுதி
- மிக இடருக்குட்பட்ட கடல் மற்றும் கடற்கரை பகுதிகள்
- கடலோர ஒழுங்குமுறை மண்டல எல்லைக்கு அப்பால் உள்ள மண்டலமேடு
- கடலோர ஒழுங்குமுறை மண்டல எல்லை 500 மீ தொலைவு வரையில் இடத்து 50 மீ தொலைவு அல்லாதாட்சிக்குள் 50 மீ தொலைவு அளவு குறைவான அகலம் இடம் ஏதுமில்லாத மற்றும் அகலமற்ற கடற்கரை இடத்து 50 மீ தொலைவு

- கடலோர ஒழுங்குமுறை மண்டல வகைகள்**
- கடலோர ஒழுங்குமுறை மண்டலம் - I**
- கடலோர ஒழுங்குமுறை மண்டலம் - I (அ)
 - கடலோர ஒழுங்குமுறை மண்டலம் - I (ஆ)
 - அகலமற்ற கடற்கரை காப்புப்பகுதியிலிருந்து 50 மீ தொலைவு - கடலோர ஒழுங்குமுறை மண்டலம் - I (அ)
 - கடலோர ஒழுங்குமுறை மண்டலம் - I (ஆ)
- கடலோர ஒழுங்குமுறை மண்டலம் - II**
- கடலோர ஒழுங்குமுறை மண்டலம் - II
- கடலோர ஒழுங்குமுறை மண்டலம் - III**
- கடலுமேல் தடை செய்யப்பட்டபகுதி
 - உயரவைக்கோட்டிலிருந்து 50 மீ முதல் 500 மீ வரையுள்ள பகுதி - கடலோர ஒழுங்குமுறை மண்டலம் III (அ)
 - உயரவைக்கோட்டிலிருந்து 200 மீ முதல் 500 மீ வரையுள்ள பகுதி - கடலோர ஒழுங்குமுறை மண்டலம் III (ஆ)
- கடலோர ஒழுங்குமுறை மண்டலம் - IV**
- கடலோர ஒழுங்குமுறை மண்டலம் - IV (அ)
 - (12 கடல் மைல் வரை கடல்நீர் பகுதி)
 - கடலோர ஒழுங்குமுறை மண்டலம் - IV (ஆ)

தரவு ஆதாரம்

I) தேசிய கடலோர நிலைத்திட்ட மேலாண்மை மையம்

1) உயரவைக்கோடு, தாழ்வவைக்கோடு 2) மிக இடருக்குட்பட்ட கடல் மற்றும் கடற்கரை பகுதிகள் 3) கடலோர ஒழுங்குமுறை மண்டலம் - I (அ)

4) உச்சகட்டமேடு வரிகள்

கலங்கரை விளக்கம், சாலை, கடற்கரை சுலர், நீர்த்தடுப்பு / படகுத்தறை / கடல் அரிப்பு தடுப்பான்

II) இடது நில அளவைத் துறை

1) இடர் கோடு

III) சுற்றுச்சூழல் மற்றும் காலநிலைமாற்றத்துறை

1) நீர்வாழ்வு எல்லைகள்

2) உச்சகட்டமேடு வரிகள், நலவாழ்வு மையம் / மருத்துவமனை, உலங்குறி தளம், பல்நோக்கு புயல் எச்சரிக்கை மற்றும் பாதுகாப்பு மையம், கல்வி நிறுவனம், மீன்பிடி படகுகள் இறங்குதளம், பெரிய மீன்பிடித் துறைமுகம், கல்வி நிறுவனம், மீன்பிடி படகுகள் இறங்குதளம்

3) மீன் உலர்த்துதல் (அ) படகு நிறுத்தும் பகுதி

4) மீனவர் குடியிருப்பு, 5) மீனவர் வசிக் குடும்ப பகுதி

6) துறைமுக எல்லை முக்கியம்

குறிப்பு

1) கடலோர ஒழுங்குமுறை மண்டலம் வரையுள்ள நில பக்கங்களை வரைபடத்தில் வகைப்படுத்தப்பட்டுள்ள கடலோர மண்டல மேலாண்மை திட்ட வரைபடம் கடலோர நிலப்பகுதி வரைபடத்தின் சேர்த்து பயன்படுத்தப்பட வேண்டும்.

2) 50 மீ வரைவள அகலமற்ற கடற்கரை காப்புப்பகுதி அளவு நிலங்களுக்கு தனிபார் நிலங்களுக்கு வகை செய்யப்படுகிறது.

3) நீர்ப்பாசன உயரவைக்கோட்டில் இடத்து 50 மீ தொலைவானது அகல குறிப்பில் நீர்ப்பாசன ஒழுங்குமுறை திட்ட மேலாண்மை திட்ட ஒழுங்குமுறை விவரம் பெற்றிருக்கும் பகுதிகளில் குறிப்பில் நீர்ப்பாசன ஒழுங்குமுறை திட்ட மேலாண்மை திட்டம் உரிய பகுதிகளில் தனித்தனியாக தீர்மானிக்கப்படும். மீன்பிடி படகுகள் இறங்குதளம் மற்றும் மீன்பிடித் துறைமுகம் உள்ள பகுதிகளில் உயரவைக்கோட்டு மதிப்பு சுற்றுச்சூழல் மையம் (ம) சாஸ்திரம் மற்றும் அமைச்சகம் (MoEF&CC) க்கு அனுப்பப்படும்.

புதுப்பிக்கப்பட்டது 2019-2022

கடலோர ஒழுங்குமுறை மண்டல அறிவிப்பு 2019 -ன் படி தயாரிக்கப்பட்டது

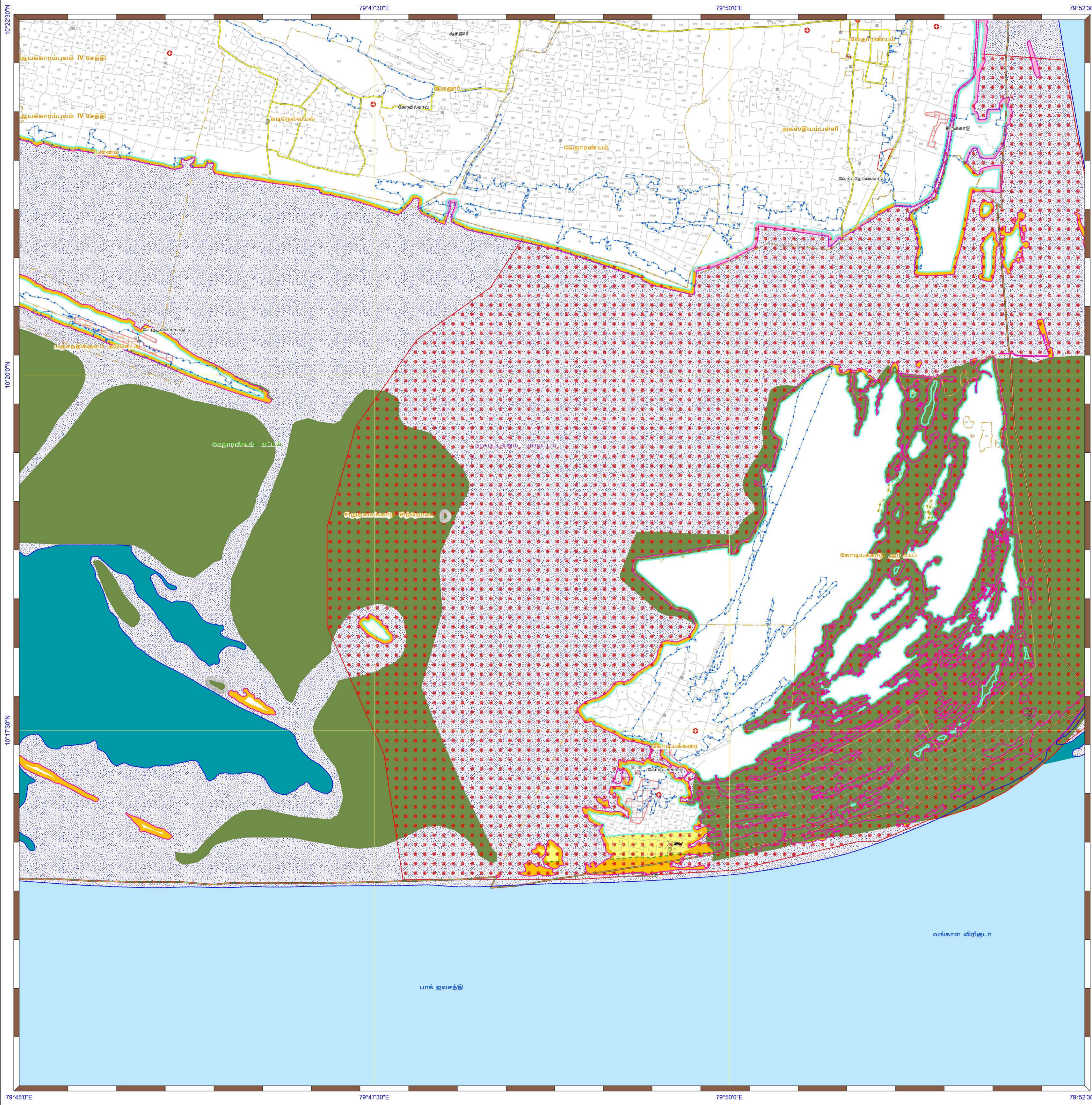
தயாரித்தது



தேசிய கடலோர நிலைத்திட்ட மேலாண்மை மையம்
(சுற்றுச்சூழல், வனம் மற்றும் காலநிலைமாற்ற அமைச்சகம்)
சென்னை - 600 025



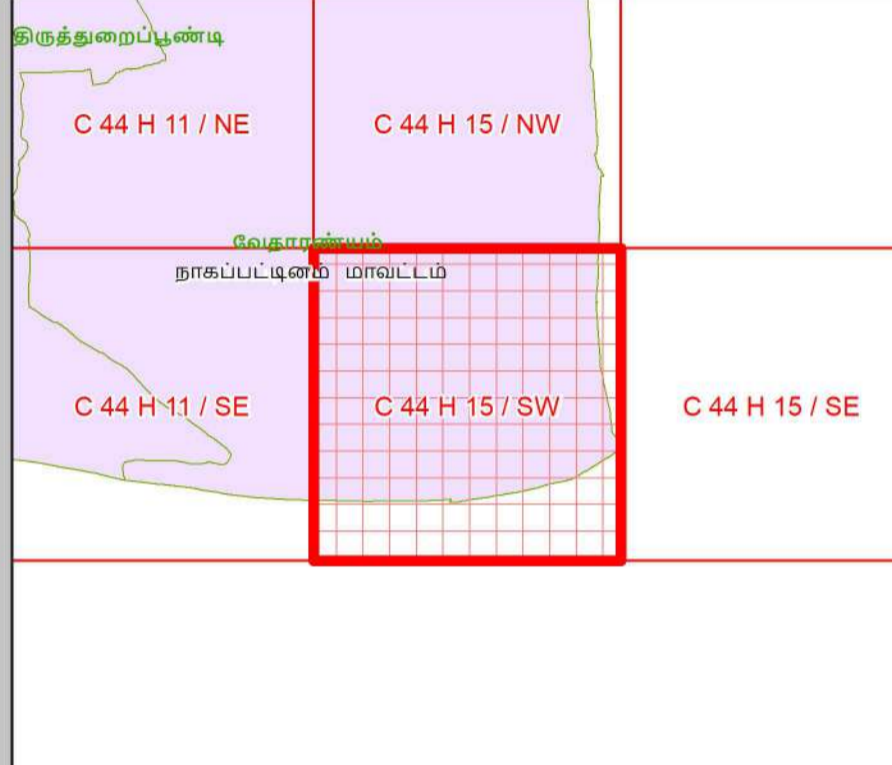
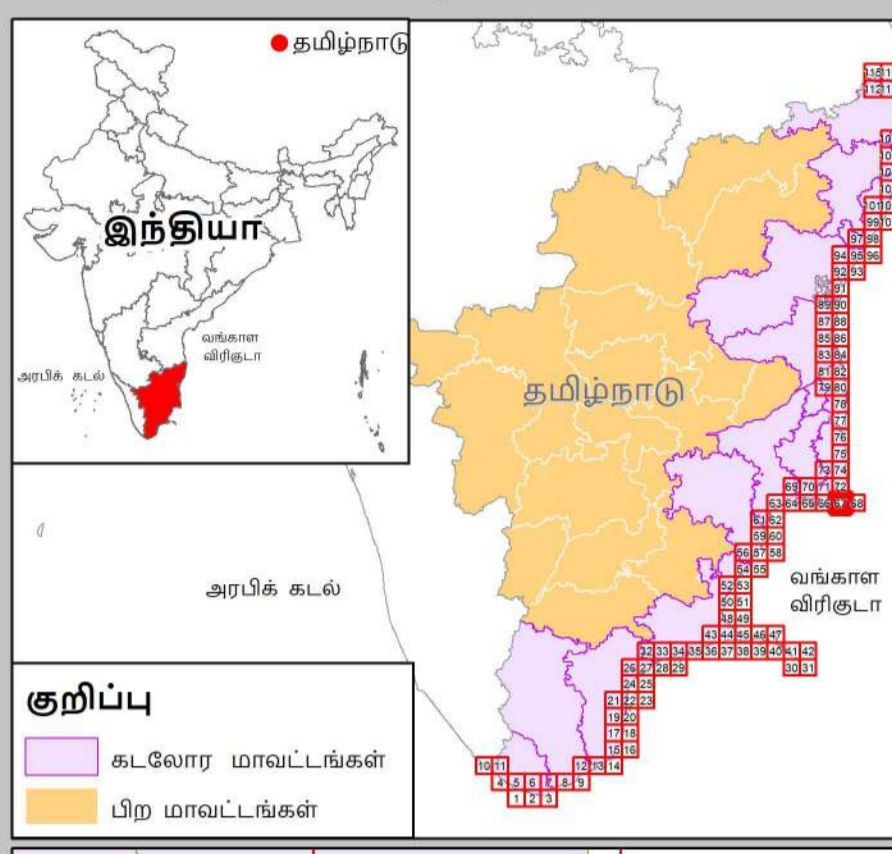
சுற்றுச்சூழல் மற்றும் காலநிலைமாற்றத்துறை
தமிழ்நாடு அரசு



தமிழ்நாடு கடற்கரை மண்டல மேலாண்மை வரைவுத்திட்டம்

நாகப்பட்டினம் மாவட்டம்
நிலவரைபட எண்: C 44 H 15 / SW

பதிப்பு: ஜூன், 2023 கோட்டுச்சட்டம் :- UTM தரவு :- WGS 1984 வரைபட எண்: த.நா 67



கடலோர் ஒழுங்குமுறை மண்டல வகைகள்

- கடலோர் ஒழுங்குமுறை மண்டலம் - I**
- கடலோர் ஒழுங்குமுறை மண்டலம் - I (அ)
 - கடலோர் ஒழுங்குமுறை மண்டலம் - I (ஆ)
 - கடலோர் ஒழுங்குமுறை மண்டலம் - I (இ)
 - கடலோர் ஒழுங்குமுறை மண்டலம் - I (ஈ)
 - கடலோர் ஒழுங்குமுறை மண்டலம் - I (ஐ)
- கடலோர் ஒழுங்குமுறை மண்டலம் - II**
- கடலோர் ஒழுங்குமுறை மண்டலம் - II
- கடலோர் ஒழுங்குமுறை மண்டலம் - III**
- கட்டுமானம் தடை செய்யப்பட்ட பகுதி
 - உயரவைக்கோட்டிலிருந்து 50 மீ முதல் 500 மீ வரையுள்ள பகுதி - கடலோர் ஒழுங்குமுறை மண்டலம் III (அ)
 - உயரவைக்கோட்டிலிருந்து 200 மீ முதல் 500 மீ வரையுள்ள பகுதி - கடலோர் ஒழுங்குமுறை மண்டலம் III (ஆ)
- கடலோர் ஒழுங்குமுறை மண்டலம் - IV**
- கடலோர் ஒழுங்குமுறை மண்டலம் - IV (அ)
 - கடலோர் ஒழுங்குமுறை மண்டலம் - IV (ஆ)

தரவு ஆதாரம்

- 1) தேசிய கடலோர் நிலைத்திட்ட மேலாண்மை மையம்
- 2) உயரவைக்கோடு, தாழ்வரைக்கோடு 2) மீக இடங்காட்டல் கட்ட மற்றும் கடற்கரை பகுதிகள் 3) கடலோர் ஒழுங்குமுறை மண்டலம் - (அ)
- 4) உச்சநீர்மட்டம் வரிகள்
- 5) கடலோர் விலக்கம் சாலை, கடற்கரை சுவர், நீர்த்தடுப்பு / படகுகளைய / கடல் அரிப்பு தடுப்பான்
- 6) இடநிலை நில அளவைத் துறை
- 7) இடர் கோடு
- 8) கற்றச்சூழல் மற்றும் காலநிலைமாற்றத்திற்கான
- 9) தீர்மானம் எல்லைகள்
- 10) உச்சநீர்மட்டம் வரிகள் நவம்பர் மையம் / மருத்துவமனை
- 11) உயரவைக்கோடு தளம், பல்நோக்கு புயல் எச்சரிக்கை மற்றும் பாதுகாப்பு மையம், கல்வி நிலையம், மீன்பிடி படகுகள் இறங்குதளம், பெரிய மீன்பிடி துறைமுகம்,
- 12) மீன் உலர்த்தல் (அ) படகு நிறுத்தம் பகுதி
- 13) மீன்வள குடியிருப்பு, உயர்வரை வசிக்ளம் பகுதி
- 14) துறைமுக எல்லை முகவரி

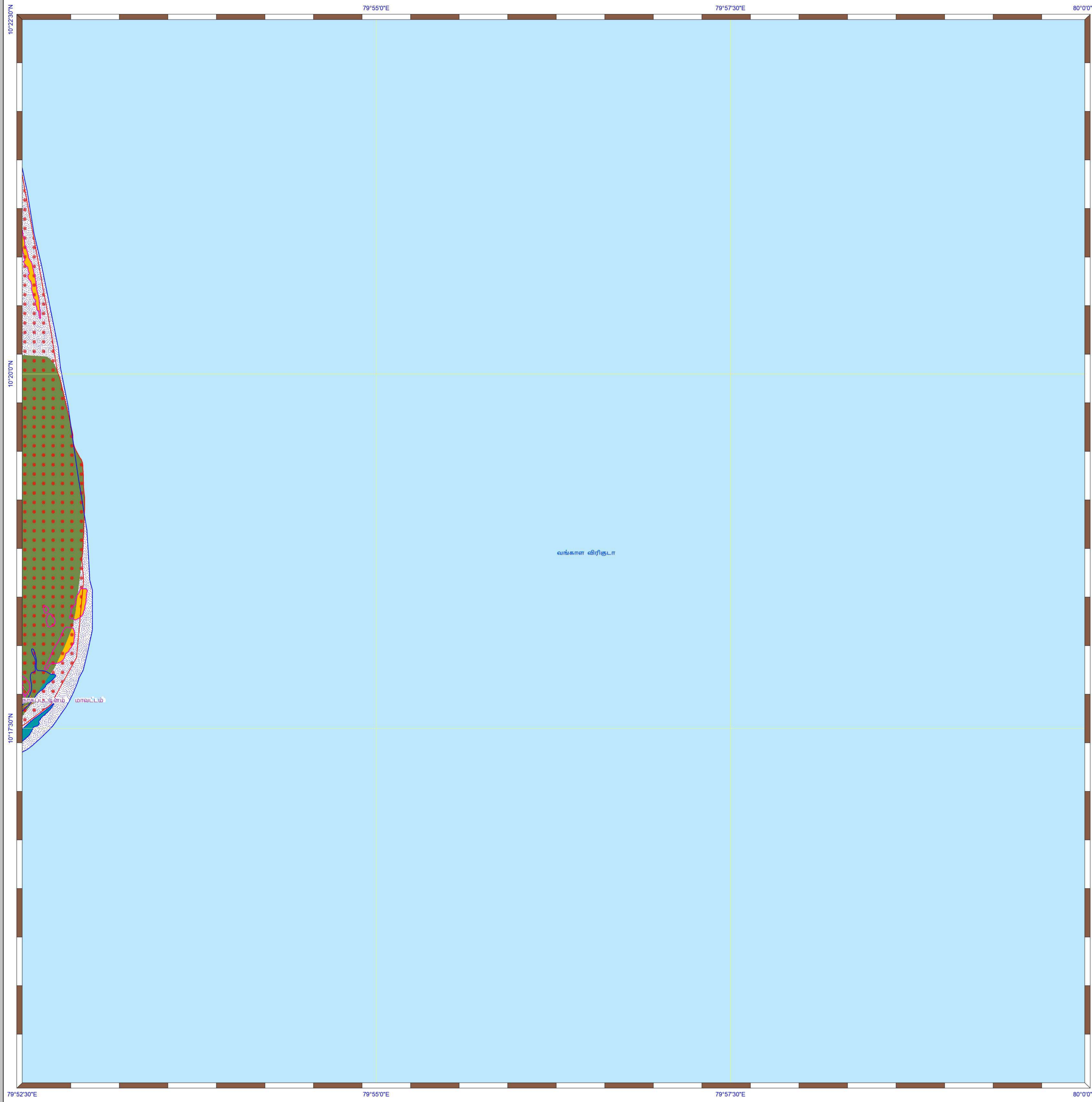
கடலோர் ஒழுங்குமுறை மண்டல அறிவிப்பு 2019 -ன் படி தயாரிக்கப்பட்டது

தயாரித்தது

NCSCM

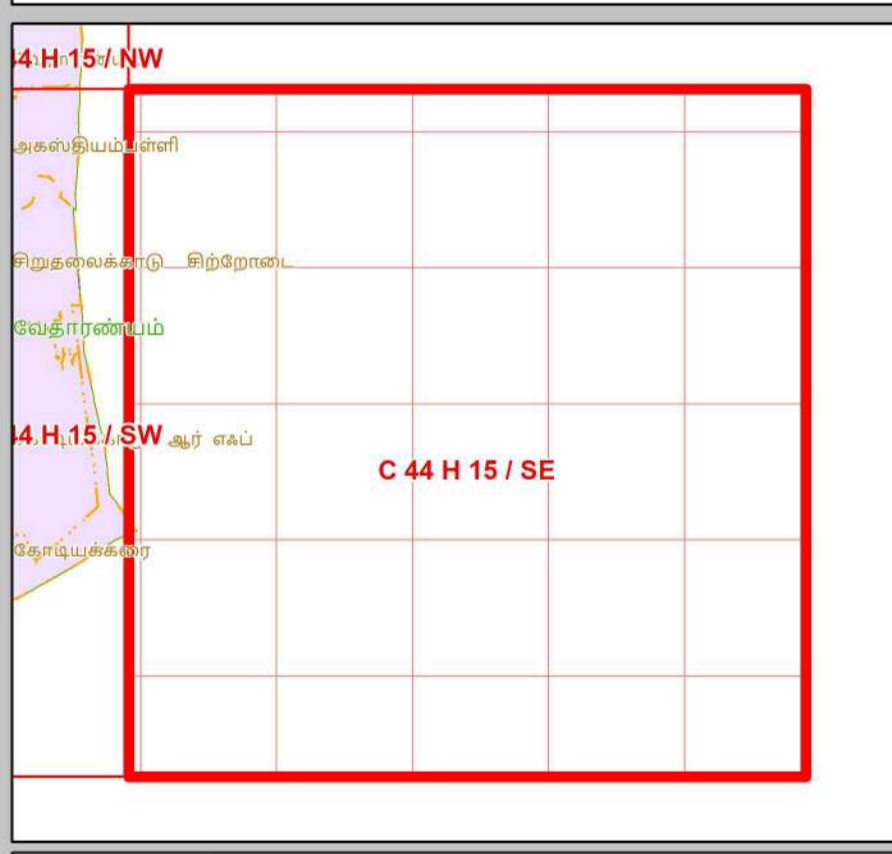
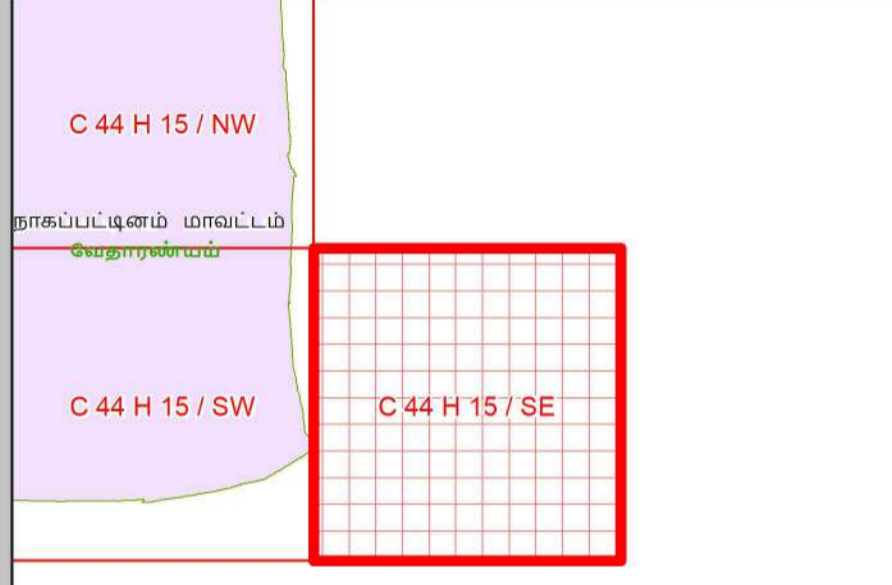
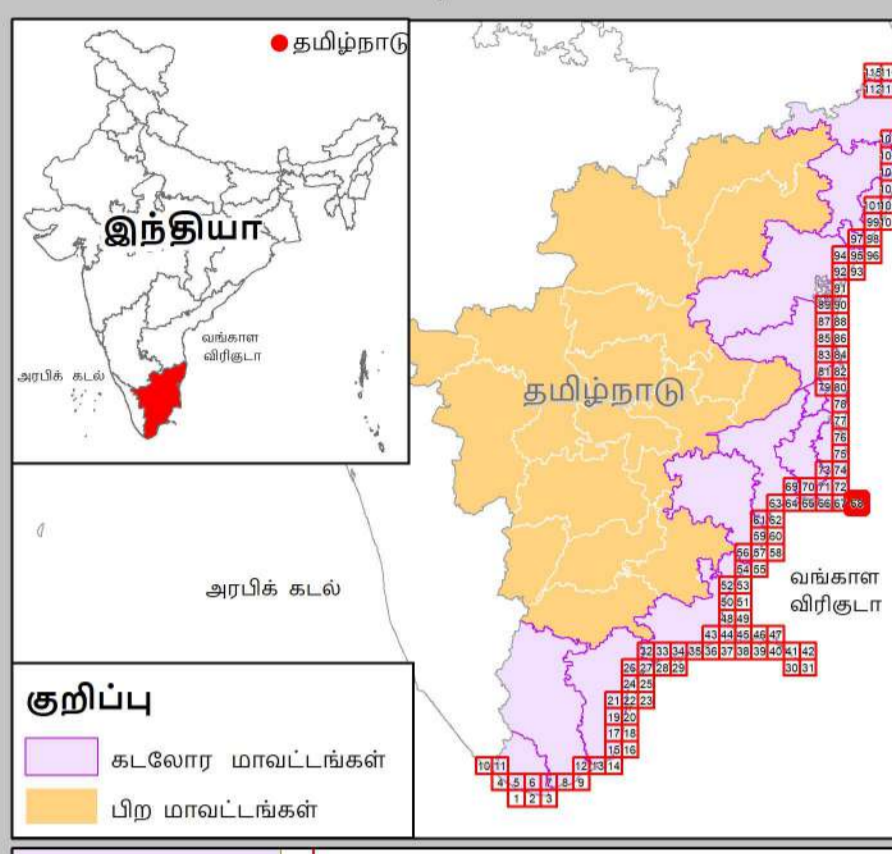
தேசிய கடலோர் நிலைத்திட்ட மேலாண்மை மையம்
(கற்றுச்சூழல், வனம் மற்றும் காலநிலைமாற்ற அமைச்சகம்)
சென்னை - 600 025

கற்றுச்சூழல் மற்றும் காலநிலைமாற்றத்துறை
தமிழ்நாடு அரசு



தமிழ்நாடு கடற்கரை மண்டல மேலாண்மை வரைவுத்திட்டம்
நாகப்பட்டினம் மாவட்டம்

நிலவரைபட எண்: C 44 H 15 / SE
பதிப்பு: ஜூன், 2023 கோட்டுச்சட்டம் :- UTM தரவு :- WGS 1984 வரைபட எண்: த.நா 68



தரவு ஆதாரம்
I) தேசிய கடலோர நிலைத்திட்ட மேலாண்மை மையம்
1) உயரவைக்கோடு / தாழ்வலைக்கோடு 2) மீக இடங்காட்டல் கட்டல் மற்றும் கடற்கரை பகுதிகள் 3) கடலோர ஒழுங்குமுறை மண்டலம் - I (அ)
4) உள்கட்டமைப்பு வசதிகள்
கலங்கரை விளக்கம் / சாலை, கடற்கரை சுவர், நீர்த்தடுப்பு / படகுகாத்தறை / கடல் அரிப்பு தடுப்பான்
II) இந்திய நில அளவைத் துறை
1) இடர் கோடு
III) சுற்றுச்சூழல் மற்றும் காலநிலைமாற்றத்துறை
1) நீர்வாசு எல்லைகள்
2) உள்கட்டமைப்பு வசதிகள்: நலவழிவு மையம் / மருத்துவமனை, உலங்குறி தளம், பல்நோக்கு புயல் எச்சரிக்கை மற்றும் பாதுகாப்பு மையம், கல்வி நிறுவனம், மீன்பிடி படகுகள் இறங்குதளம், பெரிய மீன்பிடி துறைமுகம், கல்வி நிறுவனம், மீன் உலர்த்துதல் (அ) படகு நிறுத்தும் பகுதி
3) மீன் உலர்த்துதல் (அ) படகு நிறுத்தும் பகுதி
4) மீனவர் குடியிருப்பு & மீனவர் வசிக்ளம் பகுதி
5) துறைமுக எல்லை முதலியன

- குறிப்பு**
- கலங்கரை விளக்கம்
 - மீன்பிடி படகுகள் இறங்குதளம்
 - பெரிய மீன்பிடித் துறைமுகம்
 - மீன்பிடித் துறைமுகம்
 - உலங்குறி தளம்
 - நலவழிவு மையம் / மருத்துவமனை
 - பல்நோக்கு புயல் எச்சரிக்கை மற்றும் பாதுகாப்பு மையம்
 - கல்வி நிறுவனம்
 - சாலை
 - இருப்புப்பாதை
 - கடற்கரை சுவர்
 - உயரவைக்கோடு
 - தாழ்வலைக்கோடு
 - துறைமுக எல்லை
 - மீன் உலர்த்துதல் (அ) படகு நிறுத்தும் பகுதி
 - மீனவர் குடியிருப்பு
 - மீனவர் வசிக்ளம் பகுதிகள்
 - நீர்த்தடுப்பு / படகுகாத்தறை / கடல்அரிப்பு தடுப்பான்
 - நில அளவை புல எண்
 - கிராம எல்லை
 - நகராட்சி எல்லை
 - வட்ட எல்லை
 - மாவட்ட எல்லை

கடலோர ஒழுங்குமுறை மண்டலக்கோடு மற்றும் எல்லை

- இடர் கோடு
- நீலக்கோடு: உயரவைக்கோட்டிலிருந்து 20 மீ தொலைவு
- உயரவைக்கோட்டிலிருந்து 50 மீ தொலைவு - கட்டுமானம் தடைசெய்யப்பட்டபகுதி
- உயரவைக்கோட்டிலிருந்து 200 மீ தொலைவு - கட்டுமானம் தடைசெய்யப்பட்டபகுதி
- மீக இடங்காட்டல் கட்டல் மற்றும் கடற்கரை பகுதிகள்
- கடலோர ஒழுங்குமுறை மண்டல எல்லைக்கு அப்பால் உள்ள மண்டலமேடு
- கடலோர ஒழுங்குமுறை மண்டல எல்லை 500 மீ தொலைவு வரையில் இடங்காட்டல் வரைபடம் அல்லாத காலகட்டத்தில் 50 மீ அல்லாத அகல் விட குறைவான அகலம் இடம் ஏதாவதும் மற்றும் அளவளாத்தல் கட்டுமானம் இடங்காட்டல் தொலைவு

கடலோர ஒழுங்குமுறை மண்டல வகைகள்
கடலோர ஒழுங்குமுறை மண்டலம் - I

- கடலோர ஒழுங்குமுறை மண்டலம் - I (அ)
- கடலோர ஒழுங்குமுறை மண்டலம் - I (ஆ)
- கடலோர ஒழுங்குமுறை மண்டலம் - I (ஆ)
- கடலோர ஒழுங்குமுறை மண்டலம் - I (ஆ)

கடலோர ஒழுங்குமுறை மண்டலம் - II

- கடலோர ஒழுங்குமுறை மண்டலம் - II

கடலோர ஒழுங்குமுறை மண்டலம் - III

- கட்டுமானம் தடை செய்யப்பட்டபகுதி
- உயரவைக்கோட்டிலிருந்து 50 மீ முதல் 500 மீ வரையிலான பகுதி - கடலோர ஒழுங்குமுறை மண்டலம் III (அ)
- உயரவைக்கோட்டிலிருந்து 200 மீ முதல் 500 மீ வரையிலான பகுதி - கடலோர ஒழுங்குமுறை மண்டலம் III (ஆ)

கடலோர ஒழுங்குமுறை மண்டலம் - IV

- கடலோர ஒழுங்குமுறை மண்டலம் - IV (அ)
- (12 கட்டல் வரை கடல்நீர் பகுதி)
- கடலோர ஒழுங்குமுறை மண்டலம் - IV (ஆ)

குறிப்பு

- 1) கடலோர ஒழுங்குமுறை மண்டலம் வரையறுக்கப்பட்ட பகுதிகள் வகைப்படுத்தப்பட்டுள்ள கடலோர மண்டல மேலாண்மை திட்ட வரைபடம் கடலோர நிலவரைபடம் வரைபடத்தின் அடிப்படையில் வரையறுக்கப்படும்.
- 2) 50 மீ வரைவள அளவளாத்தல் கட்டுரை கட்டப்படும் அகல் நிலங்களுக்கு கட்டியார் நிலங்களுக்கு வகை செய்யப்படும்.
- 3) நீர்வாசு: உயரவைக்கோட்டில் இடங்காட்டல் தொலைவு 20 மீ தொலைவானது அகல் குறிப்பிடும். நீர்வாசு ஒழுங்குமுறை திட்ட மேலாண்மை திட்ட ஒழுங்குமுறை மையம்/ பெயர்நிறுத்தல் பகுதிகளில் குறிப்பிடும். நீர்வாசு ஒழுங்குமுறை திட்ட மேலாண்மை திட்டம் உரிய மாதிரியில் சமீபத்தில் மேலும் அட்டிபாட்டுகளைக் கவனிப்பதற்கு ஒத்துவராத பகுதிகள் வரை (10) காலநிலை மாற்ற அமைச்சகம் (MOEF&CC) தரவரிசைப்படுத்தும்.

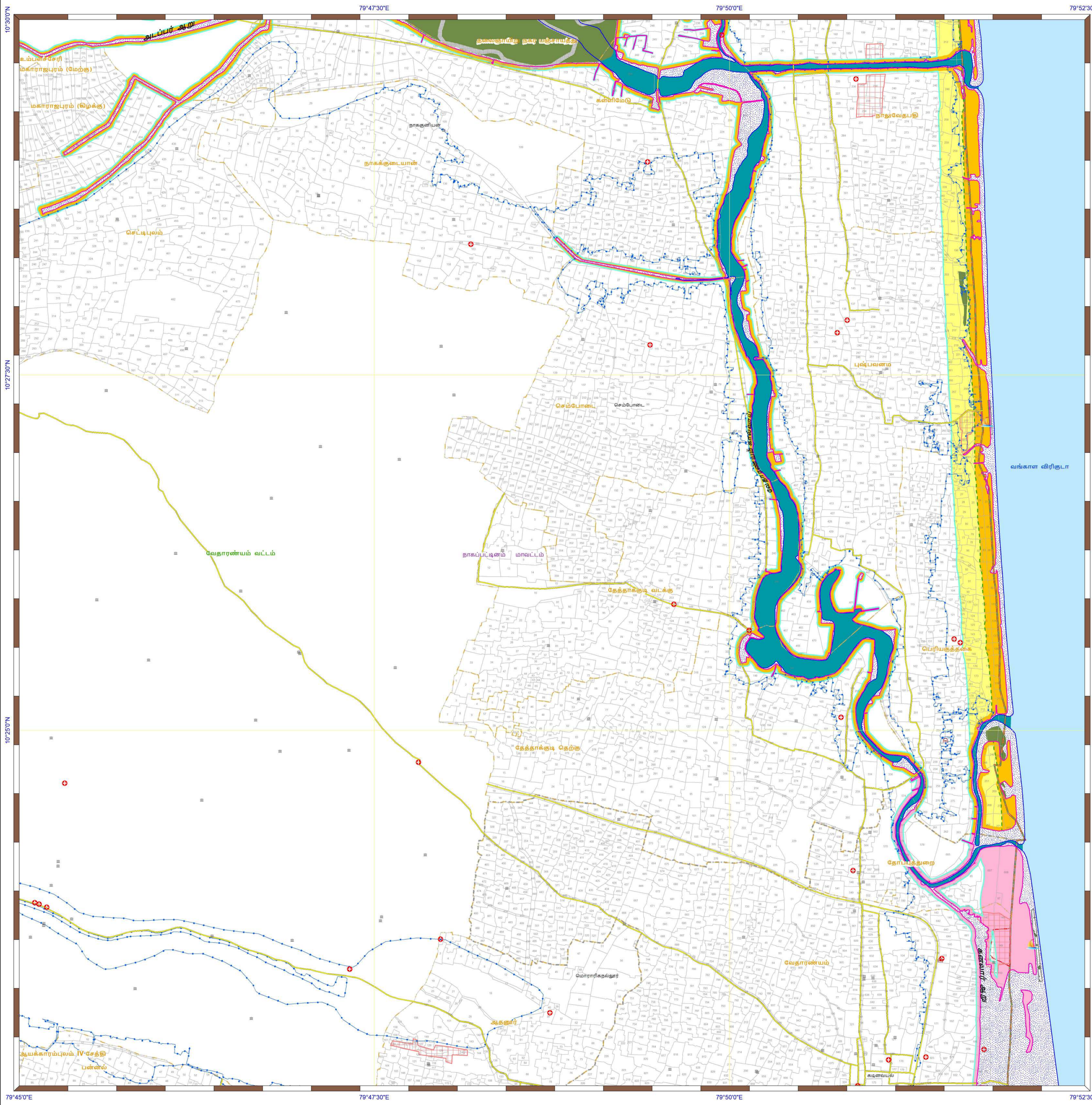
கடலோர ஒழுங்குமுறை மண்டல அறிவிப்பு 2019 -ன் படி தயாரிக்கப்பட்டது

தயாரித்தது

NCSCM

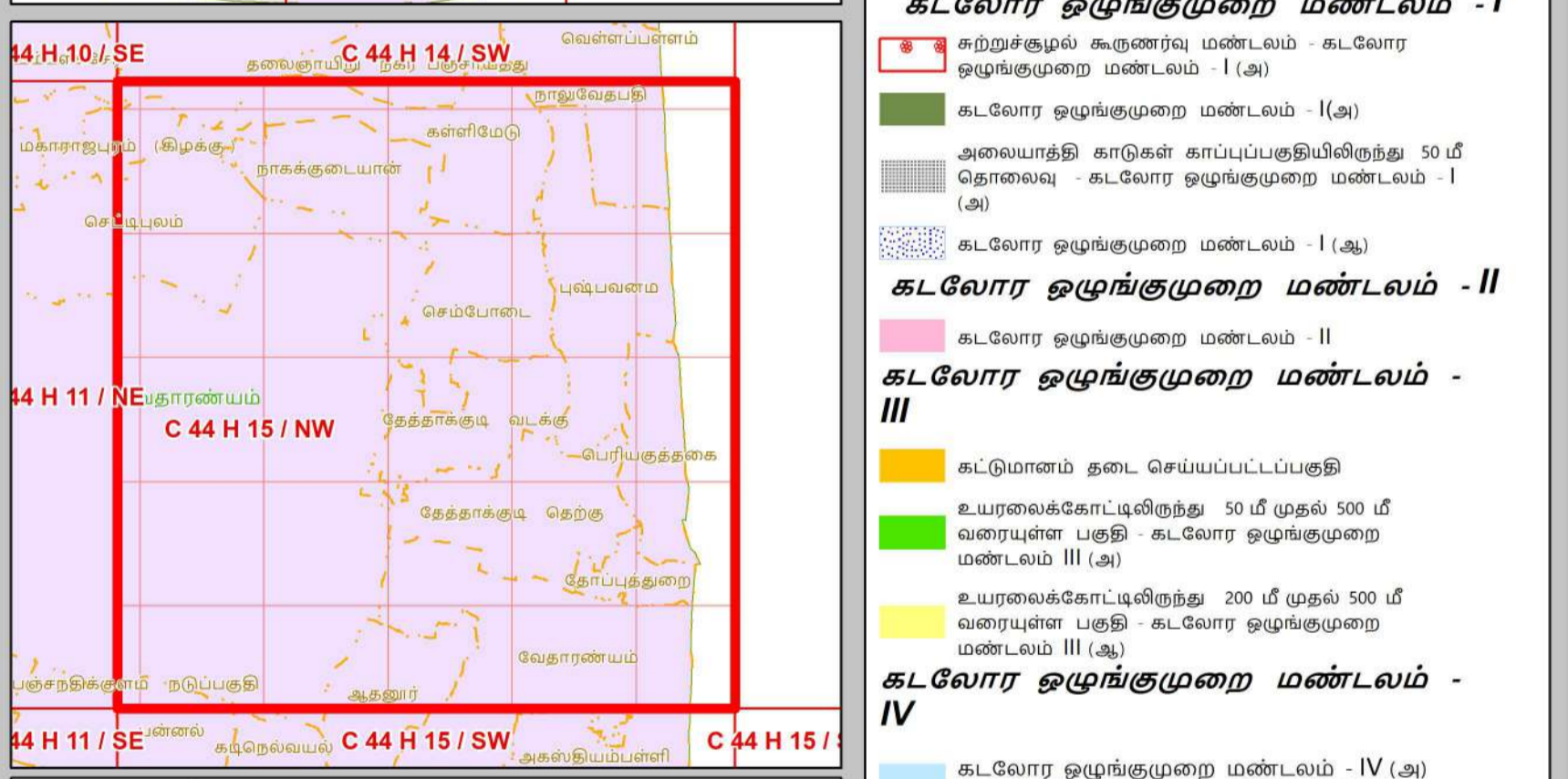
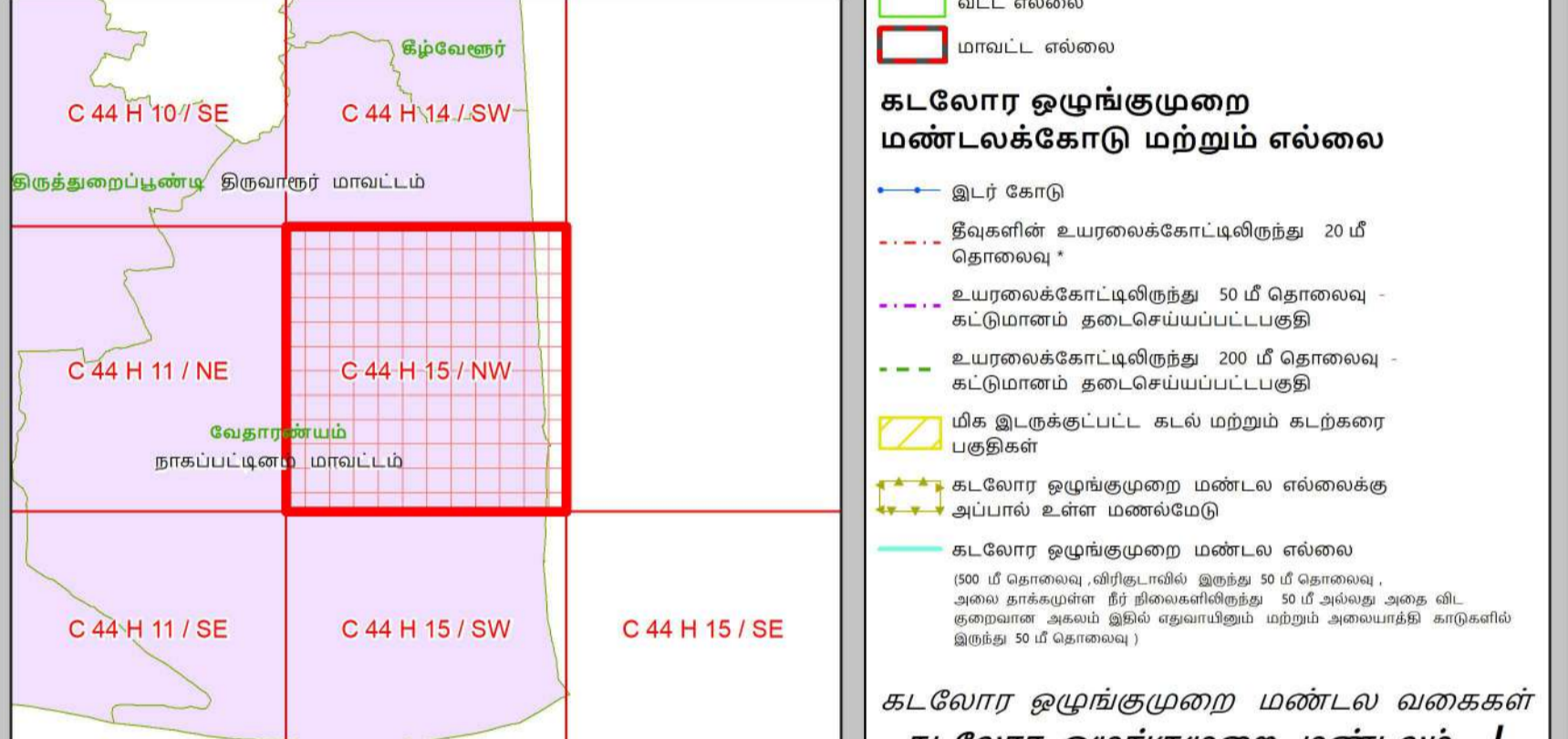
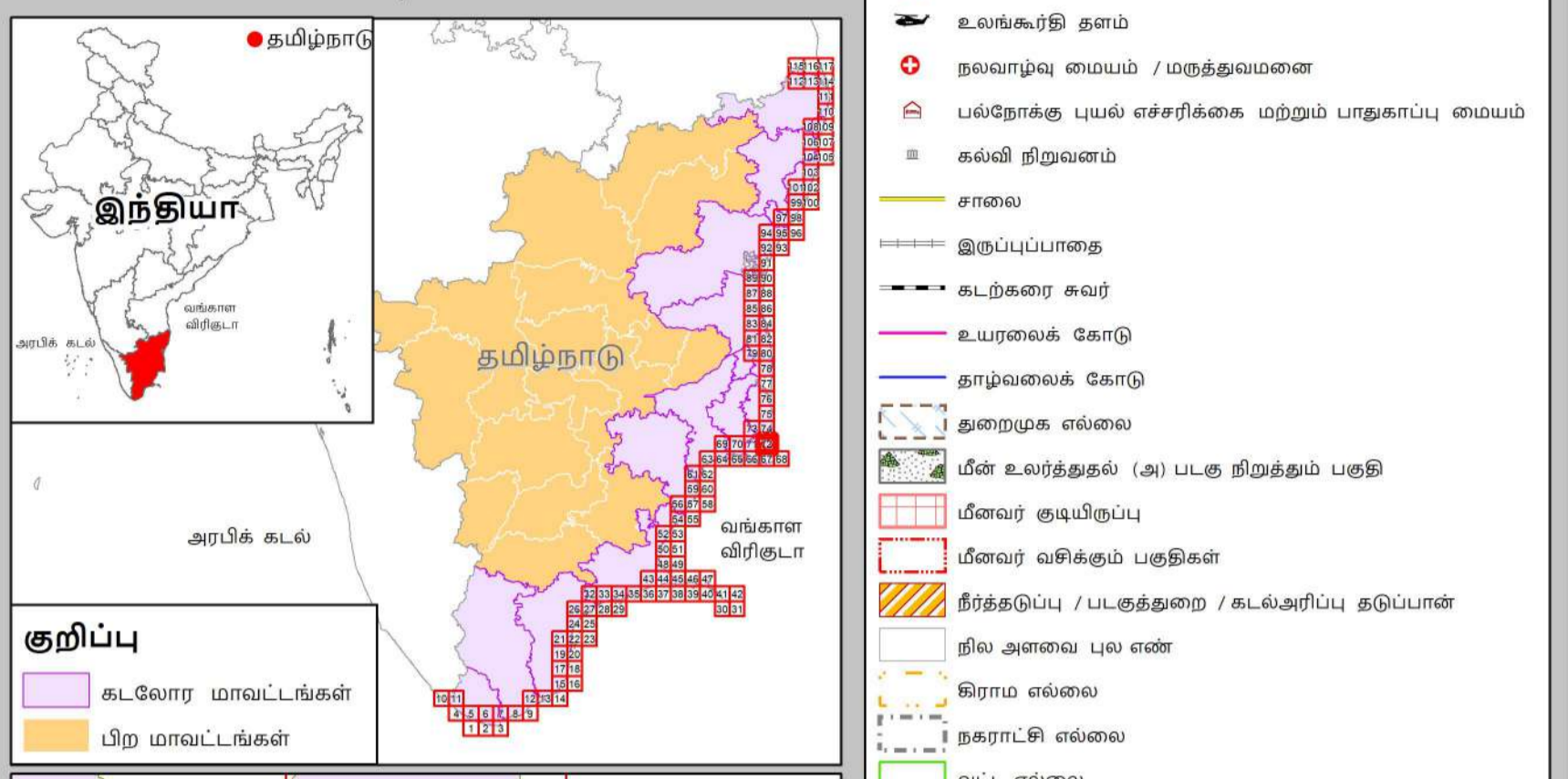

தேசிய கடலோர நிலைத்திட்ட மேலாண்மை மையம்
(சுற்றுச்சூழல், வனம் மற்றும் காலநிலைமாற்ற அமைச்சகம்)
சென்னை - 600 025

சுற்றுச்சூழல் மற்றும் காலநிலைமாற்றத்துறை
தமிழ்நாடு அரசு



தமிழ்நாடு கடற்கரை மண்டல மேலாண்மை வரைவுத்திட்டம்
நாகப்பட்டினம் மாவட்டம்

நிலவரைபட எண்: C 44 H 15 / NW
பதிப்பு: ஜூன், 2023 கோட்டுச்சட்டம் :- UTM தரவு :- WGS 1984 வரைபட எண்: த.நா 72

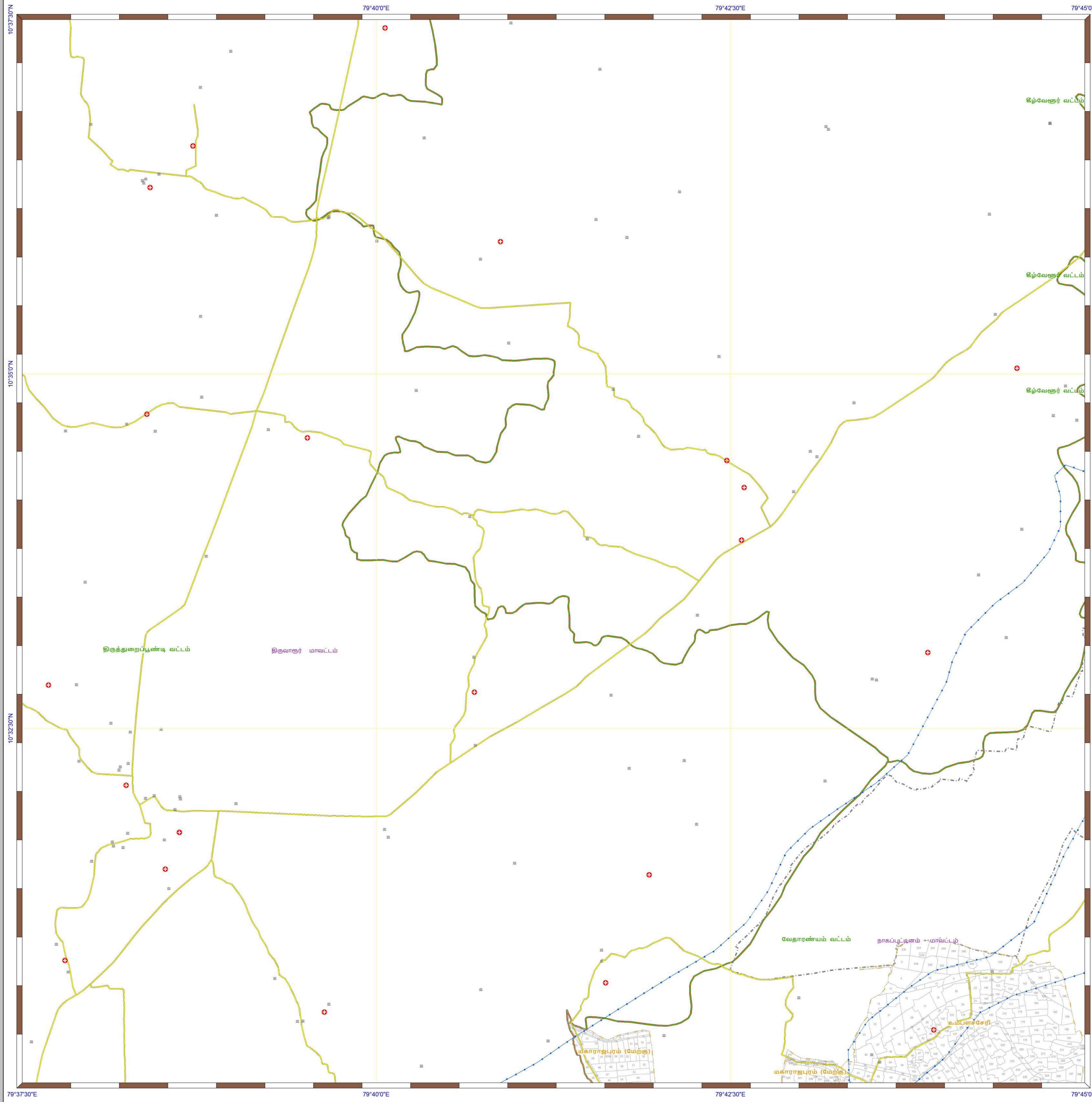


தரவு ஆதாரம்
I) தேசிய கடலோர நிலைத்திட்ட மேலாண்மை மையம்
1) உயரவைக்கோடு, தாழ்வரைக்கோடு 2) மிக இடக்குட்பட்ட கடல் மற்றும் கடற்கரை பகுதிகள் 3) கடலோர ஒழுங்குமுறை மண்டலம் - I (அ) 4) உச்சநீர்மட்டம் வரிகள் 5) கடற்கரை விலக்கம் - சாலை, கடற்கரை சுவர், நீர்த்தடுப்பு / படகுத்தறை / கடல் அரிப்பு தடுப்பான்
II) இடது நில அளவைத் துறை
1) இடர் கோடு
III) சுற்றுச்சூழல் மற்றும் காலநிலைமாற்றத்துறை
1) தீர்மான எல்லைகள்
2) உச்சநீர்மட்டம் வரிகள் நல்லாழிவு மையம் / மருத்துவமனை உலங்குபாதை தளம், பல்நோக்கு புயல் எச்சரிக்கை மற்றும் பாதுகாப்பு மையம், கல்வி நிறுவனம், மீன்பிடி படகுகள் இறங்குதளம், பெரிய மீன்பிடி துறைமுகம், 3) மீன் உலர்த்தல் (அ) படகு நிறுத்தும் பகுதி 4) மீனவர் குடியிருப்பு, 5) மீனவர் வசிக்ளம் பகுதி 6) துறைமுக எல்லை முதுகியை

கடலோர ஒழுங்குமுறை மண்டல அறிவிப்பு 2019 -ன் படி தயாரிக்கப்பட்டது

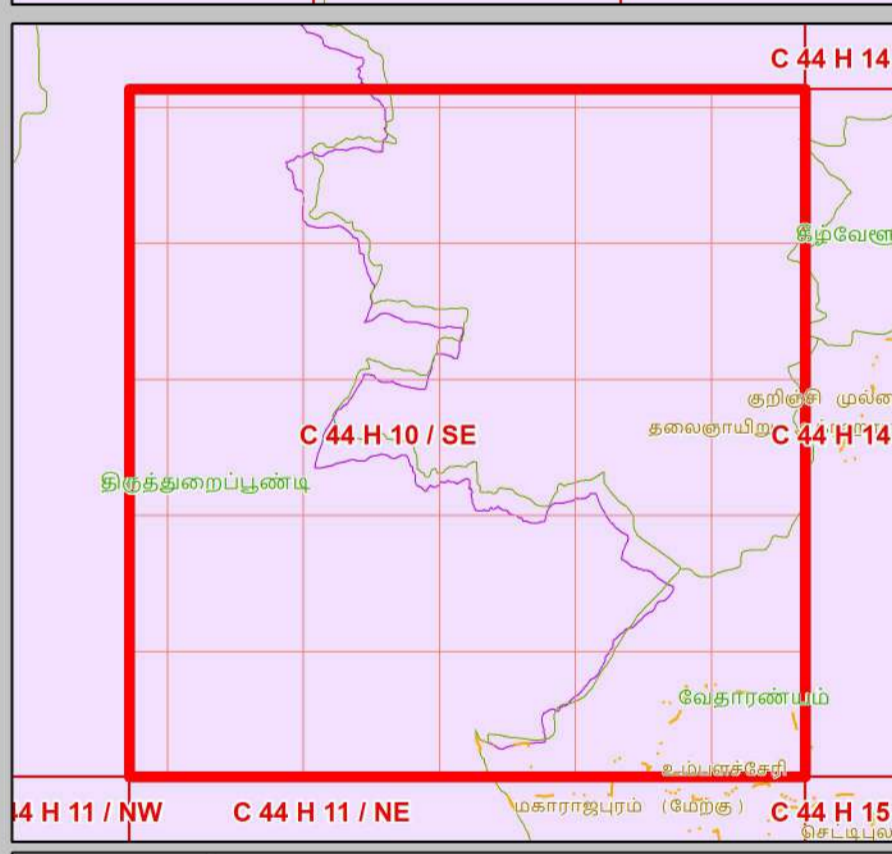
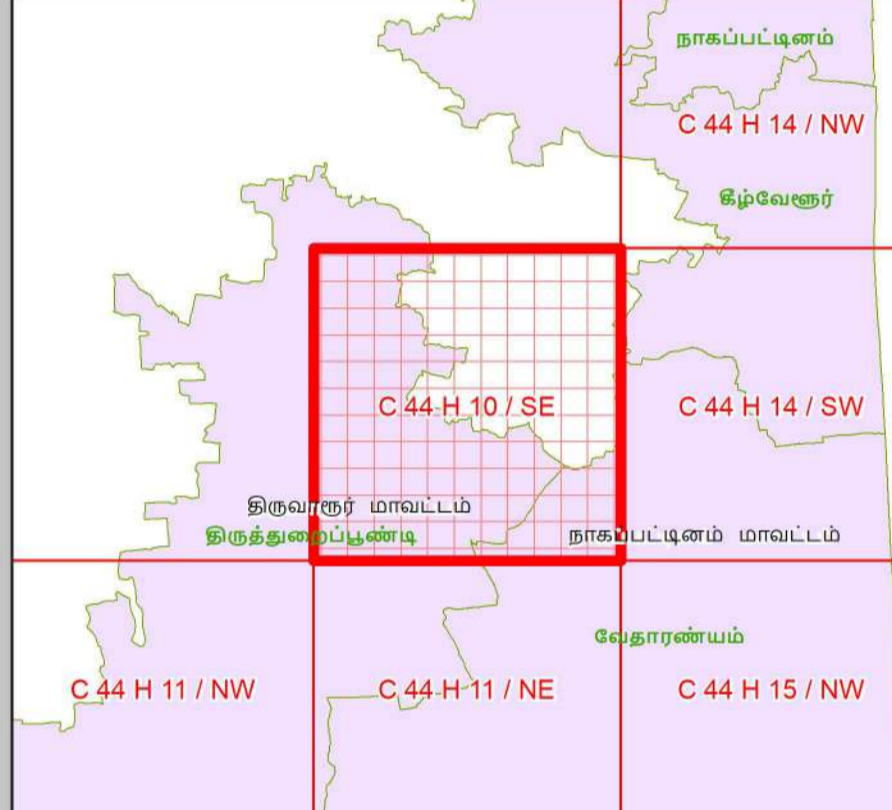
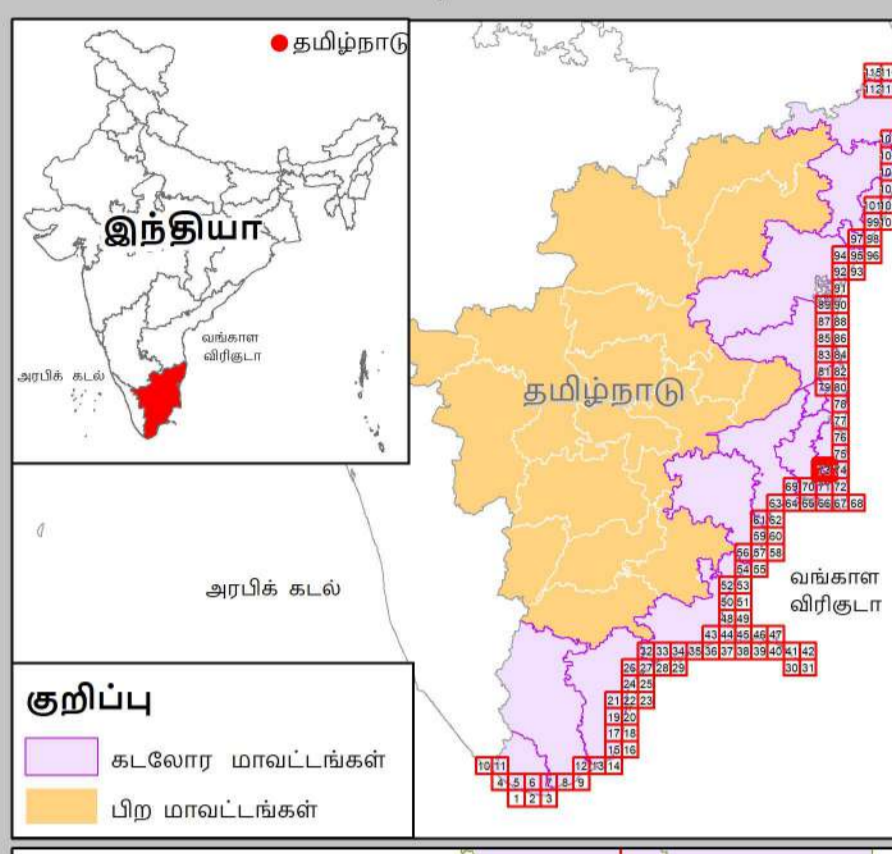
தயாரித்தது
NCSCM
தேசிய கடலோர நிலைத்திட்ட மேலாண்மை மையம்
(சுற்றுச்சூழல், வனம் மற்றும் காலநிலைமாற்ற அமைச்சகம்)
சென்னை - 600 025

சுற்றுச்சூழல் மற்றும் காலநிலைமாற்றத்துறை
தமிழ்நாடு அரசு



தமிழ்நாடு கடற்கரை மண்டல மேலாண்மை வரைவுத்திட்டம்
திருவாரூர் மற்றும் நாகப்பட்டினம் மாவட்டங்கள்

நிலவரைபட எண்: C 44 H 10 / SE
பதிப்பு: ஜூன், 2023 கோட்டுச்சட்டம் :- UTM தரவு :- WGS 1984 வரைபட எண்: த.நா 73



- குறிப்பு**
- கலங்கரை விளக்கம்
 - மீன்பிடி படகுகள் இறங்குதளம்
 - பெரிய மீன்பிடித் துறைமுகம்
 - மீன்பிடித் துறைமுகம்
 - உலங்குறி தளம்
 - நலவாழ்வு மையம் / மருத்துவமனை
 - பல்நோக்கு புயல் எச்சரிக்கை மற்றும் பாதுகாப்பு மையம்
 - கல்வி நிறுவனம்
 - சாலை
 - இருப்புப்பாதை
 - கடற்கரை சுவர்
 - உயரவைக் கோடு
 - தாழ்வலைக் கோடு
 - துறைமுக எல்லை
 - மீன் உலர்த்தல் (அ) படகு நிறுத்தும் பகுதி
 - மீனவர் குடியிருப்பு
 - மீனவர் வசிக் பகுதிகள்
 - நீர்த்தடுப்பு / படகுத்துறை / கடல்அரிப்பு தடுப்பான்
 - நில அளவை புல எண்
 - கிராம எல்லை
 - நகராட்சி எல்லை
 - வட்ட எல்லை
 - மாவட்ட எல்லை

கடலோர ஒழுங்குமுறை மண்டலக்கோடு மற்றும் எல்லை

- இடர் கோடு
- நீலக்கோடு: உயரவைக்கோட்டிலிருந்து 20 மீ தொலைவு
- உயரவைக்கோட்டிலிருந்து 50 மீ தொலைவு - கடற்கரையின் தலைப்பகுதியிலிருந்து
- உயரவைக்கோட்டிலிருந்து 200 மீ தொலைவு - கடற்கரையின் தலைப்பகுதியிலிருந்து
- மிக இடருக்குட்பட்ட கடல் மற்றும் கடற்கரை பகுதிகள்
- கடலோர ஒழுங்குமுறை மண்டல எல்லைக்கு அப்பால் உள்ள மண்டலமேடு
- கடலோர ஒழுங்குமுறை மண்டல எல்லை 500 மீ தொலைவு வரையில் இடருக்குட்பட்ட கடலில் உள்ள அனைத்து நிலங்களிலிருந்து 50 மீ தொலைவு வரையில் உள்ள அனைத்து நிலங்களிலிருந்து 50 மீ தொலைவு வரையில் உள்ள அனைத்து நிலங்களிலிருந்து 50 மீ தொலைவு

கடலோர ஒழுங்குமுறை மண்டல வகைகள்

கடலோர ஒழுங்குமுறை மண்டலம் - I

- கடலோர ஒழுங்குமுறை மண்டலம் - I (அ)
- கடலோர ஒழுங்குமுறை மண்டலம் - I (ஆ)
- கடலோர ஒழுங்குமுறை மண்டலம் - I (ஆ)
- அளவையாதி கூடுகள் காப்புப்பகுதியிலிருந்து 50 மீ தொலைவு - கடலோர ஒழுங்குமுறை மண்டலம் - I (அ)
- கடலோர ஒழுங்குமுறை மண்டலம் - I (ஆ)

கடலோர ஒழுங்குமுறை மண்டலம் - II

- கடலோர ஒழுங்குமுறை மண்டலம் - II

கடலோர ஒழுங்குமுறை மண்டலம் - III

- கடலோர ஒழுங்குமுறை மண்டலம் - III (அ)
- உயரவைக்கோட்டிலிருந்து 50 மீ முதல் 500 மீ தொலைவுள்ள பகுதி - கடலோர ஒழுங்குமுறை மண்டலம் III (அ)
- உயரவைக்கோட்டிலிருந்து 200 மீ முதல் 500 மீ தொலைவுள்ள பகுதி - கடலோர ஒழுங்குமுறை மண்டலம் III (ஆ)

கடலோர ஒழுங்குமுறை மண்டலம் - IV

- கடலோர ஒழுங்குமுறை மண்டலம் - IV (அ)
- (12 கடல் மைல் வரை கடல்நீர் பகுதி)
- கடலோர ஒழுங்குமுறை மண்டலம் - IV (ஆ)

தரவு ஆதாரம்

I) தேசிய கடலோர நிலைத்திட்ட மேலாண்மை மையம்

1) உயரவைக்கோடு, தாழ்வலைக்கோடு 2) மிக இடருக்குட்பட்ட கடல் மற்றும் கடற்கரை பகுதிகள் 3) கடலோர ஒழுங்குமுறை மண்டலம் - I (அ)

4) உச்சநீர்மட்டம் வரிகள்: கலங்கரை விளக்கம், சாலை, கடற்கரை சுவர், நீர்த்தடுப்பு / படகுத்துறை / கடல் அரிப்பு தடுப்பான்

II) இடநிலை நில அளவைத் துறை

1) இடர் கோடு

III) சுற்றுச்சூழல் மற்றும் காலநிலைமாற்றத்துறை

1) தீர்மான எல்லைகள்

2) உச்சநீர்மட்டம் வரிகள்: நலவாழ்வு மையம் / மருத்துவமனை, உலங்குறி தளம், பல்நோக்கு புயல் எச்சரிக்கை மற்றும் பாதுகாப்பு மையம், கல்வி நிறுவனம், மீன்பிடி படகுகள் இறங்குதளம், பெரிய மீன்பிடித் துறைமுகம், கல்வி நிறுவனம், மீன் உலர்த்தல் (அ) படகு நிறுத்தும் பகுதி

3) மீன் உலர்த்தல் (அ) படகு நிறுத்தும் பகுதி

4) மீனவர் குடியிருப்பு, உயரவைக் கோடு, மீனவர் வசிக் பகுதி

5) துறைமுக எல்லை முதுகியை

குறிப்பு

1) கடலோர ஒழுங்குமுறை மண்டலம் வரையறுக்கப்பட்ட வரைபடத்தில் வகைப்படுத்தப்பட்டுள்ள கடலோர மண்டல மேலாண்மை திட்ட வரைபடம் கடலோர நிலப்பகுதிகள் வரைபடத்தின் அடிப்படையில் வரையறுக்கப்பட்ட வரைபடம்.

2) 50 மீ வரைவிலக்க அளவையாதி கூடுகள் காப்புப்பகுதி அளவு நிலங்களுக்கு தனிவர நிர்வகிக்கப்படும் வகை செய்யப்பட்டுள்ளது.

3) நிலம்: உயரவைக்கோட்டிலிருந்து 50 மீ தொலைவுள்ள பகுதி - கடலோர ஒழுங்குமுறை மண்டலம் III (அ) மற்றும் 200 மீ தொலைவுள்ள பகுதி - கடலோர ஒழுங்குமுறை மண்டலம் III (ஆ) ஆகியவை வரைபடத்தில் குறிப்பிடப்பட்டுள்ளன. மேலும், கடலோர ஒழுங்குமுறை மண்டலம் III (அ) மற்றும் III (ஆ) ஆகியவை வரைபடத்தில் குறிப்பிடப்பட்டுள்ளன.

4) இடநிலை மற்றும் அளவையாதி கூடுகள் காப்புப்பகுதி வரைபடம் (MFEACC) மற்றும் இடநிலை மற்றும் அளவையாதி கூடுகள் காப்புப்பகுதி வரைபடம் (MFEACC) ஆகியவை வரைபடத்தில் குறிப்பிடப்பட்டுள்ளன.

புதுப்பிக்கப்பட்டது 2019-2022

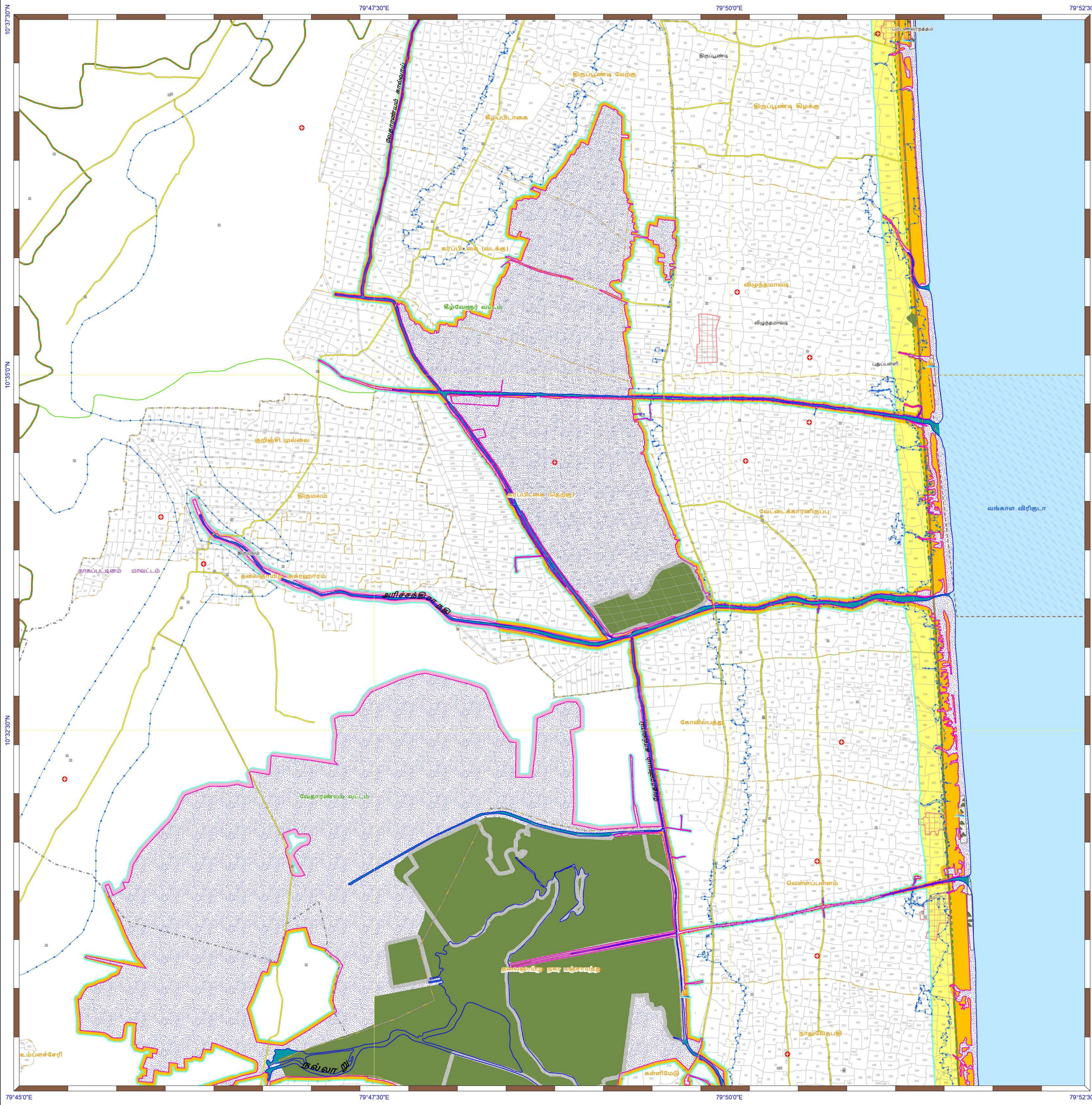
கடலோர ஒழுங்குமுறை மண்டல அறிவிப்பு 2019 - ன் படி தயாரிக்கப்பட்டது

தயாரித்தது

NCSCM

தேசிய கடலோர நிலைத்திட்ட மேலாண்மை மையம்
(சுற்றுச்சூழல், வனம் மற்றும் காலநிலைமாற்ற அமைச்சகம்)
சென்னை - 600 025

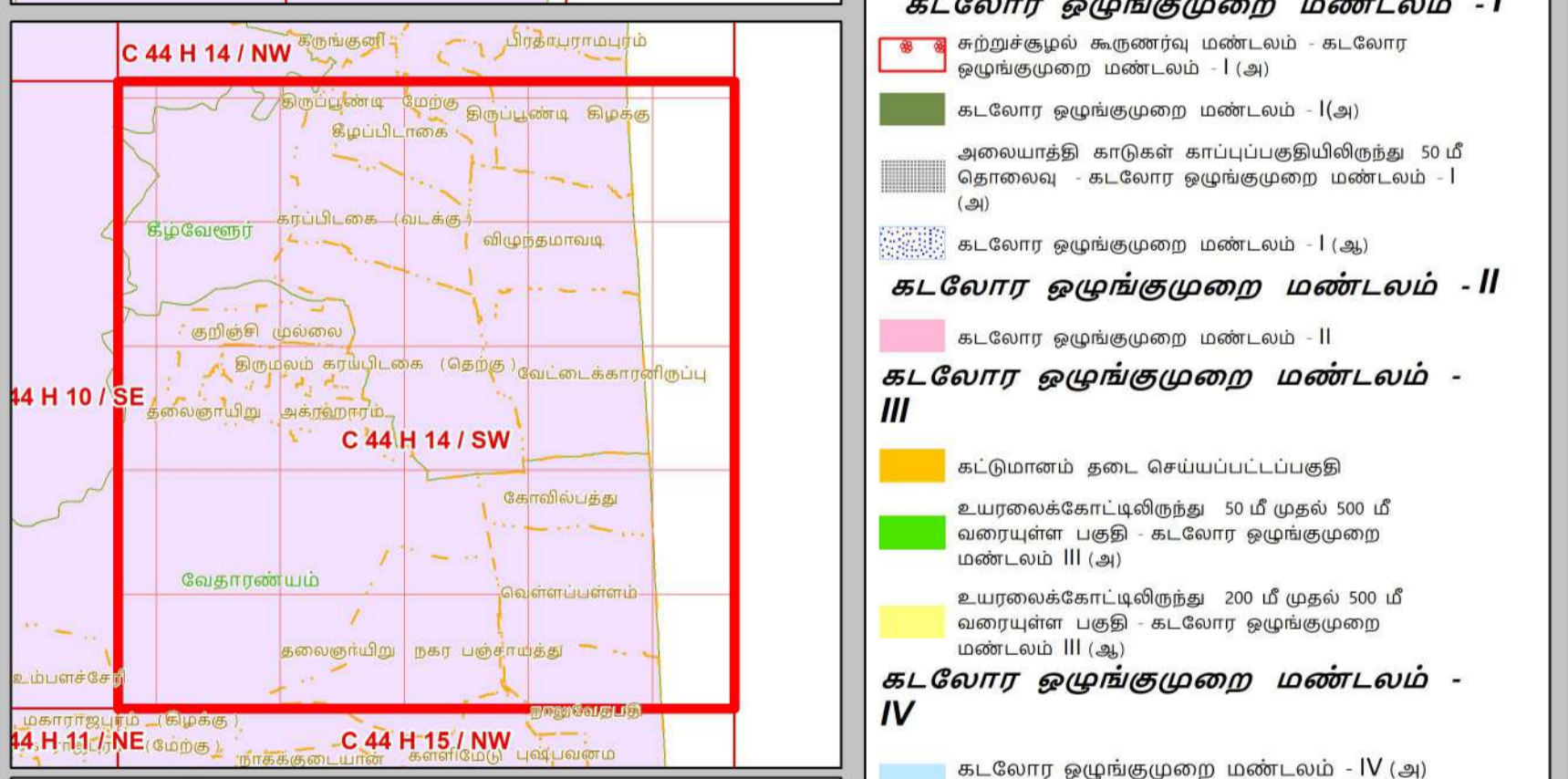
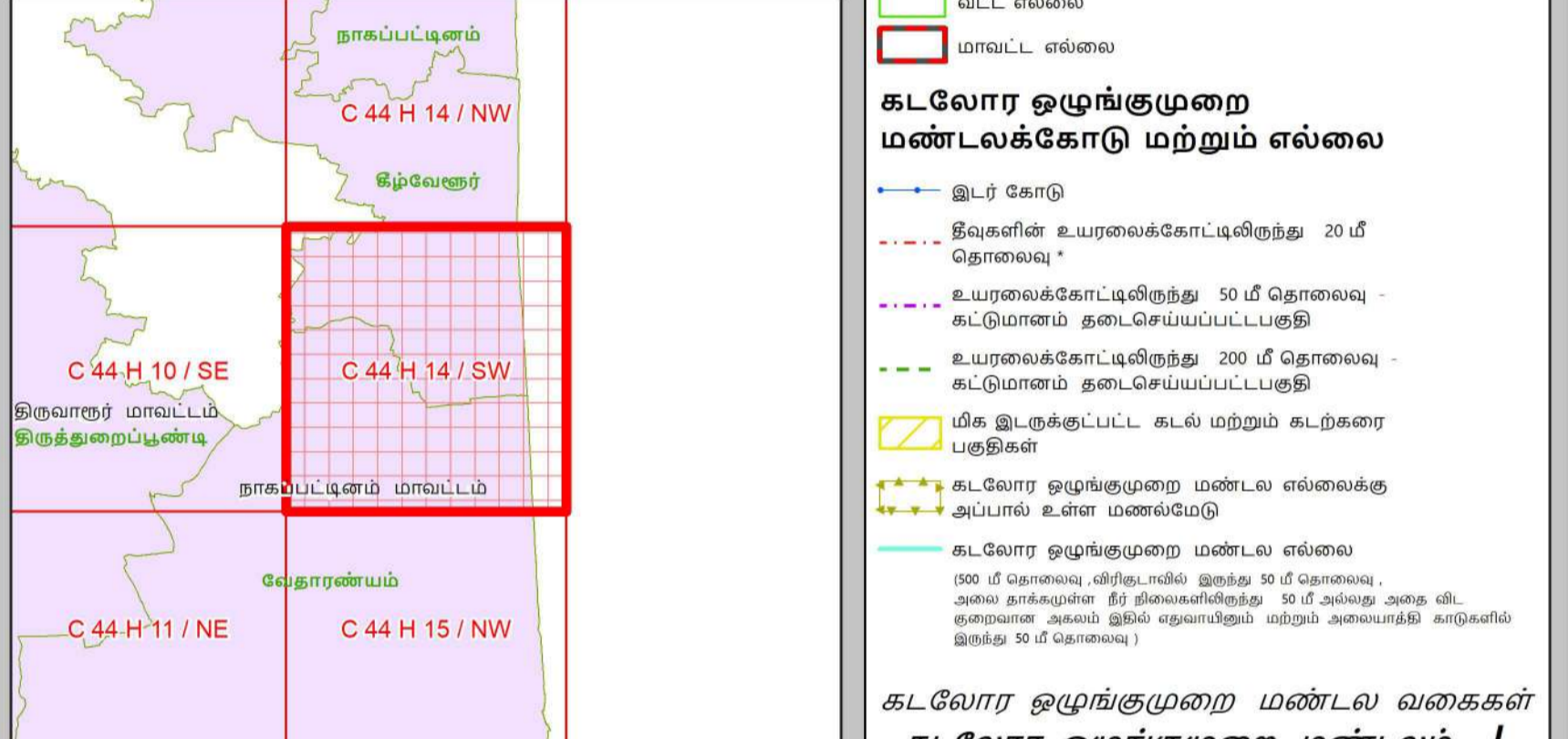
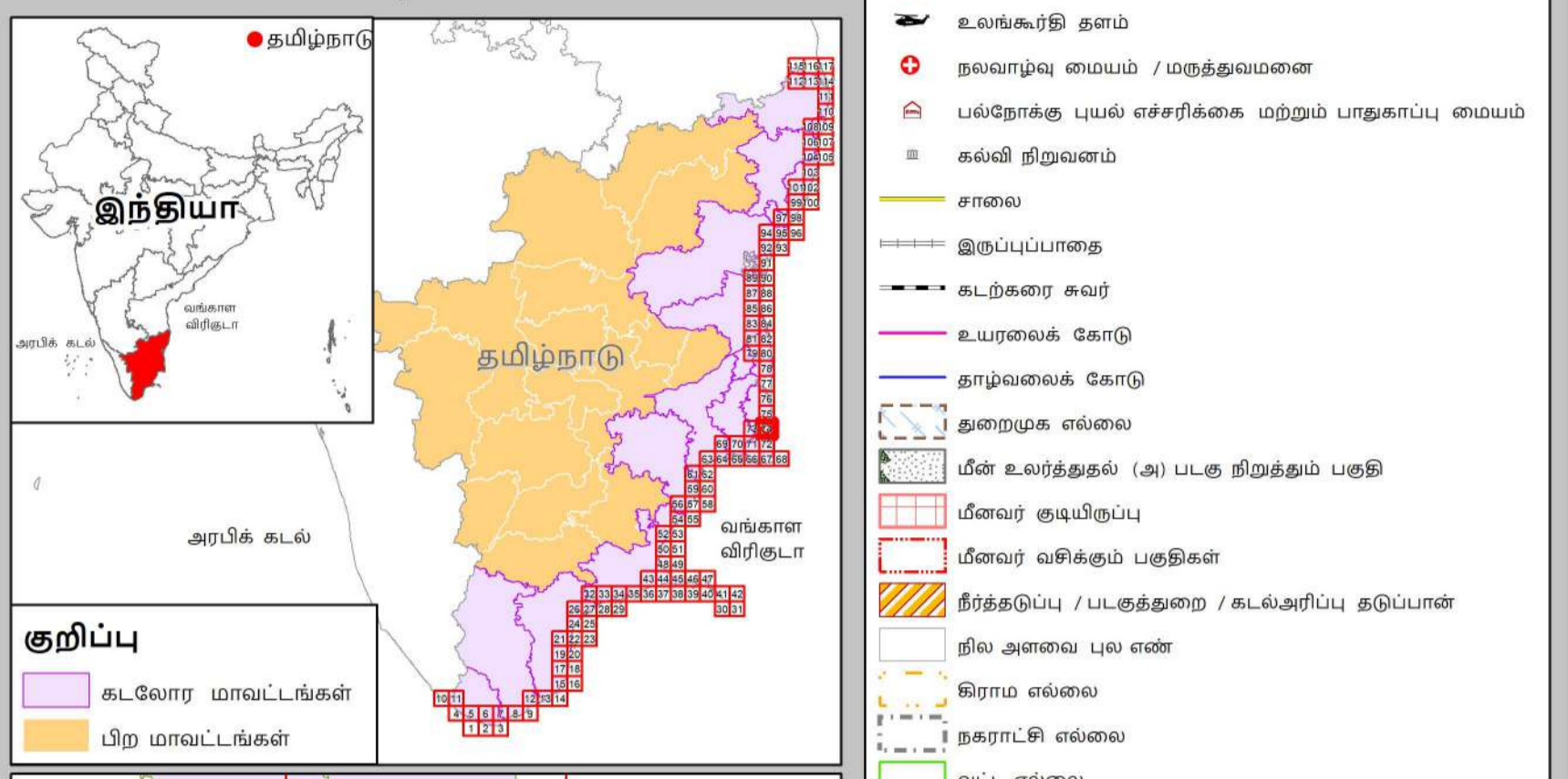

சுற்றுச்சூழல் மற்றும் காலநிலைமாற்றத்துறை
தமிழ்நாடு அரசு



தமிழ்நாடு கடற்கரை மண்டல மேலாண்மை வரைவுத்திட்டம்

நாகப்பட்டினம் மாவட்டம்
நிலவரைபட எண்: C 44 H 14 / SW

பதிப்பு: ஜூன், 2023 கோட்டுச்சட்டம் : UTM தரவு : WGS 1984 வரைபட எண்: த.நா 74

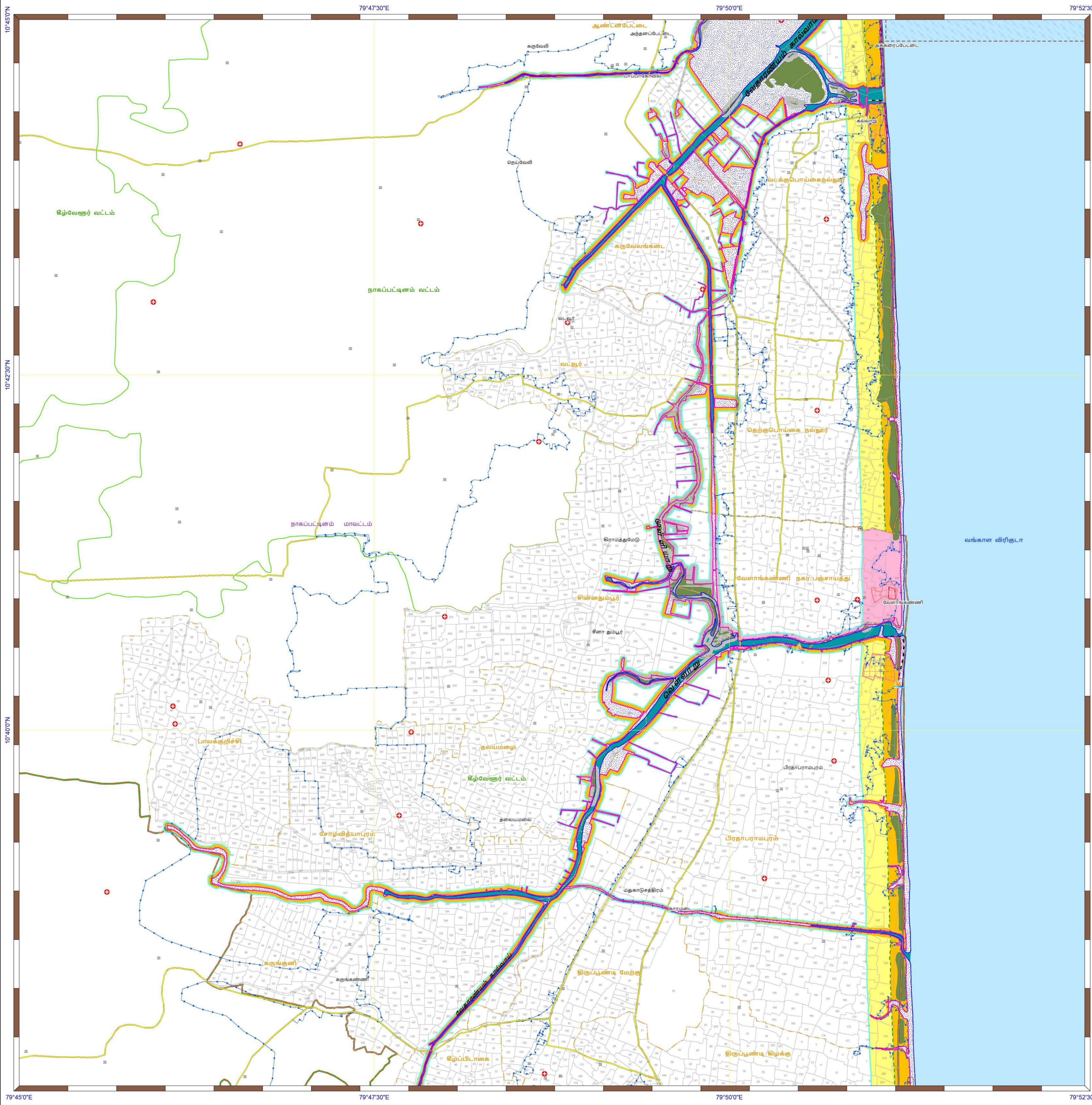


கடலோர ஒழுங்குமுறை மண்டல அறிவிப்பு 2019 -ன் படி தயாரிக்கப்பட்டது

தயாரித்தது
NCSCM

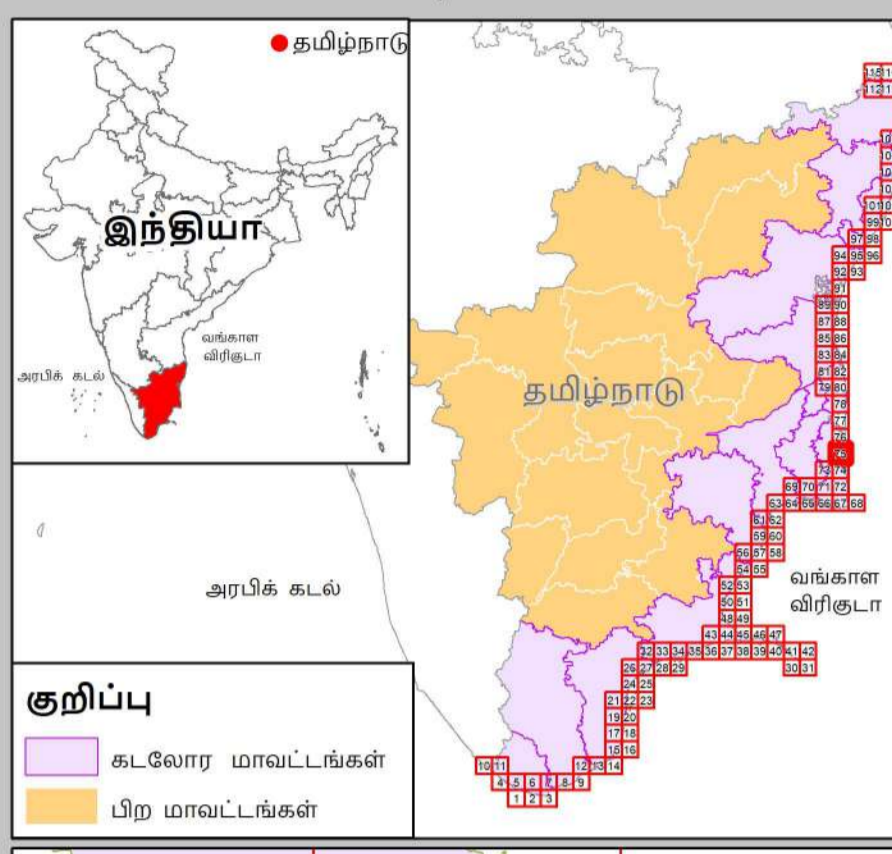
தேசிய கடலோர நிலைத்திட்ட மேலாண்மை மையம்
(சுற்றுச்சூழல், வனம் மற்றும் காலநிலைமாற்ற அமைச்சகம்)
சென்னை - 600 025

சுற்றுச்சூழல் மற்றும் காலநிலைமாற்றத்துறை
தமிழ்நாடு அரசு

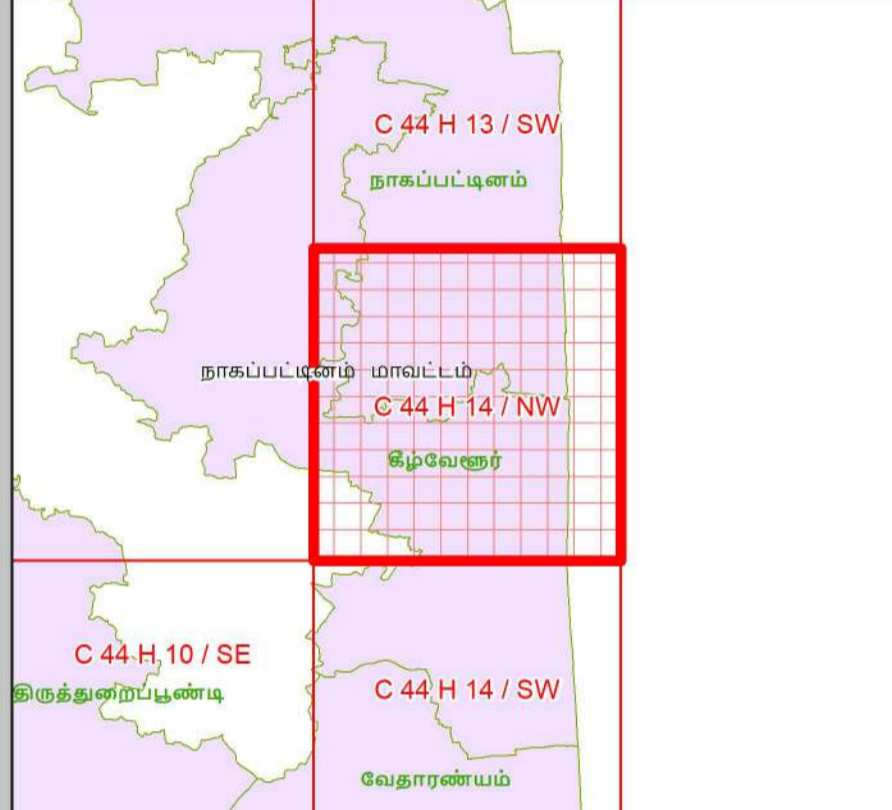


தமிழ்நாடு கடற்கரை மண்டல மேலாண்மை வரைவுத்திட்டம்
நாகப்பட்டினம் மாவட்டம்

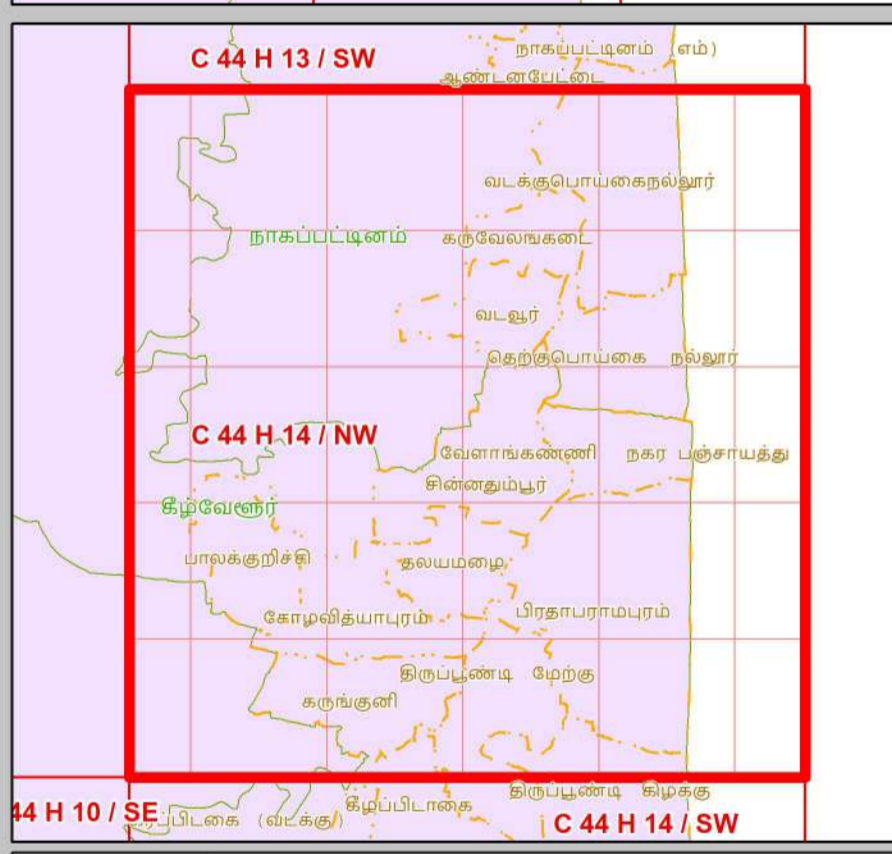
நிலவரைபட எண்: C 44 H 14 / NW
பதிப்பு: ஜூன், 2023 கோட்டுச்சட்டம் :- UTM தரவு :- WGS 1984 வரைபட எண்: த.நா 75



- குறிப்பு**
- கலங்கரை விளக்கம்
 - மீன்பிடி படகுகள் இறங்குதளம்
 - பெரிய மீன்பிடித் துறைமுகம்
 - மீன்பிடித் துறைமுகம்
 - உலங்குறி தளம்
 - நவநாவு மையம் / மத்தியமனை
 - பலநோக்கு புயல் எச்சரிக்கை மற்றும் பாதுகாப்பு மையம்
 - கல்வி நிறுவனம்
 - சாலை
 - இருப்புப்பாதை
 - கடற்கரை சுவர்
 - உயரவைக்க கோடு
 - தாழ்வவைக்க கோடு
 - துறைமுக எல்லை
 - மீன் உலர்த்துதல் (அ) படகு நிறுத்தும் பகுதி
 - மீனவர் குடியிருப்பு
 - மீனவர் வசிக் பகுதிகள்
 - நீர்த்தடுப்பு / படகுத்துறை / கடல்அரிப்பு தடுப்பான்
 - நில அளவை புல எண்
 - கிராம எல்லை
 - நகராட்சி எல்லை
 - வட்ட எல்லை
 - மாவட்ட எல்லை



- கடலோர் ஒழுங்குமுறை மண்டலக்கோடு மற்றும் எல்லை**
- இடர் கோடு
 - நீலக்கோடு: உயரவைக்கோட்டிலிருந்து 20 மீ தொலைவு
 - உயரவைக்கோட்டிலிருந்து 50 மீ தொலைவு - கடல்மேல் தடைசெய்யப்பட்டபகுதி
 - உயரவைக்கோட்டிலிருந்து 200 மீ தொலைவு - கடல்மேல் தடைசெய்யப்பட்டபகுதி
 - மிக இடருக்குட்பட்ட கடல் மற்றும் கடற்கரை பகுதிகள்
 - கடலோர் ஒழுங்குமுறை மண்டல எல்லைக்கு அப்பால் உள்ள மண்டலமேடு
 - கடலோர் ஒழுங்குமுறை மண்டல எல்லை 500 மீ தொலைவு வரையில் இருந்து 50 மீ தொலைவு வரையில் தடைசெய்யப்பட்டபகுதி 50 மீ தொலைவு அளவு இடம் மீளமைக்கப்படும் மற்றும் அளவைக்கீழ் கட்டுப்பாடு இடம் 50 மீ தொலைவு



- கடலோர் ஒழுங்குமுறை மண்டல வகைகள்**
- கடலோர் ஒழுங்குமுறை மண்டலம் - I**
- கடலோர் ஒழுங்குமுறை மண்டலம் - I (அ)
 - கடலோர் ஒழுங்குமுறை மண்டலம் - I (ஆ)
 - அளவைக்கீழ் காட்டுகள் காப்புப்பகுதியிலிருந்து 50 மீ தொலைவு - கடலோர் ஒழுங்குமுறை மண்டலம் - I (அ)
 - கடலோர் ஒழுங்குமுறை மண்டலம் - I (ஆ)
- கடலோர் ஒழுங்குமுறை மண்டலம் - II**
- கடலோர் ஒழுங்குமுறை மண்டலம் - II
- கடலோர் ஒழுங்குமுறை மண்டலம் - III**
- கடல்மேல் தடைசெய்யப்பட்டபகுதி
 - உயரவைக்கோட்டிலிருந்து 50 மீ முதல் 500 மீ வரையுள்ள பகுதி - கடலோர் ஒழுங்குமுறை மண்டலம் III (அ)
 - உயரவைக்கோட்டிலிருந்து 200 மீ முதல் 500 மீ வரையுள்ள பகுதி - கடலோர் ஒழுங்குமுறை மண்டலம் III (ஆ)
- கடலோர் ஒழுங்குமுறை மண்டலம் - IV**
- கடலோர் ஒழுங்குமுறை மண்டலம் - IV (அ)
 - (12 கடல் மைல் வரை கடல்நீர் பகுதி)
 - கடலோர் ஒழுங்குமுறை மண்டலம் - IV (ஆ)

தரவு ஆதாரம்

I) தேசிய கடலோர் நிலைத்திட்ட மேலாண்மை மையம்
1) உயரவைக்கோடு, தாழ்வவைக்கோடு 2) மிக இடருக்குட்பட்ட கடல் மற்றும் கடற்கரை பகுதிகள் 3) கடலோர் ஒழுங்குமுறை மண்டலம் - I (அ)
4) உச்சுடமைப்பு வரிகள்
கலங்கரை விளக்கம், சாலை, கடற்கரை சுவர், நீர்த்தடுப்பு / படகுத்துறை / கடல் அரிப்பு தடுப்பான்

II) இடைய நில அளவைத் துறை
1) இடர் கோடு

III) சுற்றுச்சூழல் மற்றும் காலநிலைமாற்றத்துறை
1) நீர்வள அளவைகள்
2) கடல்மேல் தடைசெய்யப்பட்டபகுதி மற்றும் மத்தியமனை
உலங்குறி தளம், பலநோக்கு புயல் எச்சரிக்கை மற்றும் பாதுகாப்பு மையம், கல்வி நிறுவனம், மீன்பிடி படகுகள் இறங்குதளம், பெரிய மீன்பிடி துறைமுகம்,
3) மீன் உலர்த்துதல் (அ) படகு நிறுத்தும் பகுதி
4) மீனவர் குடியிருப்பு, 5) மீனவர் வசிக் பகுதி
6) துறைமுக எல்லை முதுகியை

குறிப்பு

1) கடலோர் ஒழுங்குமுறை மண்டலம் வரையுள்ள நில பக்கப்பகுதி வரைபடத்தில் வகைப்படுத்தப்பட்டுள்ள கடலோர் மண்டல மேலாண்மை திட்ட வரைபடம் கடலோர் நிலப்பகுதி வரைபடத்தின் அடிப்படையில் தீர்மானிக்கப்படும்.

2) 50 மீ வரைவள அளவைக்கீழ் காட்டுகள் காப்புப்பகுதி அளவு நிலங்களுக்கு தனிபடி நிலங்களுக்கு வகை செய்யப்பட்டுள்ளது.

3) நிலம்: உயரவைக்கோட்டில் இருந்து 20 மீ தொலைவு அளவு அகல் குறிப்பிட்டு நீலக்கோடு ஒழுங்குமுறை மண்டலம் திட்ட அடிப்படையில் வகைப்படுத்தப்பட்டுள்ள பகுதிகளில் குறிப்பிட்டு, நீலக்கோடு ஒழுங்குமுறை மண்டலம் திட்டம் உரிய வரையளவில் அளவைக்கீழ் நில மேலாண்மை திட்டம் உரிய வரையளவில் அளவைக்கீழ் நில மேலாண்மை காண்பிக்கப்பட்டுள்ளது. குறிப்பிட்டுள்ள பகுதிகளில் (10) கலங்கரை வரை அளவைக்கீழ் நிலம் (MSE&CO) தரவுக்கொடுக்கும்.

புதுப்பிக்கப்பட்டது-2019-2022

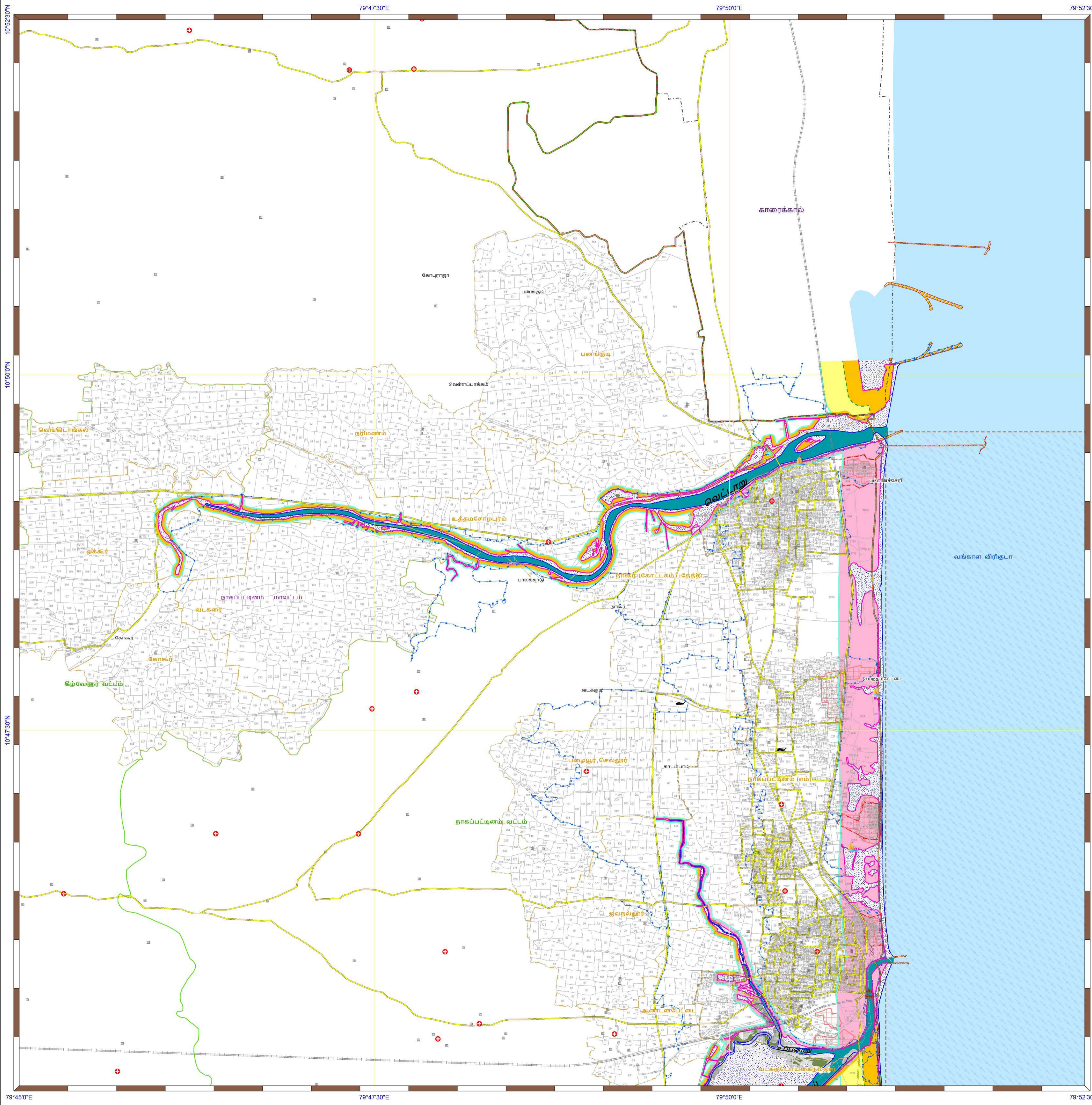
கடலோர் ஒழுங்குமுறை மண்டல அறிவிப்பு 2019 -ன் படி தயாரிக்கப்பட்டது

தயாரித்தது

NCSCM

தேசிய கடலோர் நிலைத்திட்ட மேலாண்மை மையம்
(சுற்றுச்சூழல், வனம் மற்றும் காலநிலைமாற்ற அமைச்சகம்)
சென்னை - 600 025

சுற்றுச்சூழல் மற்றும் காலநிலைமாற்றத்துறை
தமிழ்நாடு அரசு



தமிழ்நாடு கடற்கரை மண்டல மேலாண்மை வரைவுத்திட்டம்

நாகப்பட்டினம் மாவட்டம்

நிலவரைபட எண்: C 44 H 13 / SW
பதிப்பு: ஜூன், 2023 கோட்டுச்சட்டம் :- UTM தரவு :- WGS 1984 வரைபட எண்: த.நா 76

0 1,000 2,000
மீட்டர்
1:25,000

தமிழ்நாடு

இந்தியா

தமிழ்நாடு

அரபிக் கடல்

வங்காள விரிகுடா

குறிப்பு

- கடலோர மாவட்டங்கள்
- பிற மாவட்டங்கள்

குறிப்பு

- கடலோர மாவட்டங்கள்
- பிற மாவட்டங்கள்

கடலோர ஒழுங்குமுறை மண்டலக்கோடு மற்றும் எல்லை

- இடர் கோடு
- நீலக்கிளி உயரவைக்கோட்டிலிருந்து 20 மீ தொலைவு
- உயரவைக்கோட்டிலிருந்து 20 மீ தொலைவு - கடற்கரையோட்டிலிருந்து 200 மீ தொலைவு
- உயரவைக்கோட்டிலிருந்து 200 மீ தொலைவு - கடற்கரையோட்டிலிருந்து 200 மீ தொலைவு
- மிக இடருக்குட்பட்ட கடல் மற்றும் கடற்கரை பகுதிகள்
- கடலோர ஒழுங்குமுறை மண்டல எல்லைக்கு அப்பால் உள்ள மண்டலமேடு
- கடலோர ஒழுங்குமுறை மண்டல எல்லை 100 மீ தொலைவு கிரேடில் இருந்து 50 மீ தொலைவு அல்லாதவரை 50 மீ தொலைவு அல்லாதவரை 50 மீ தொலைவு அல்லாதவரை 50 மீ தொலைவு

கடலோர ஒழுங்குமுறை மண்டல வகைகள்

கடலோர ஒழுங்குமுறை மண்டலம் - I

- கடலோர ஒழுங்குமுறை மண்டலம் - I (அ)
- கடலோர ஒழுங்குமுறை மண்டலம் - I (ஆ)
- கடலோர ஒழுங்குமுறை மண்டலம் - I (ஆ)
- கடலோர ஒழுங்குமுறை மண்டலம் - I (ஆ)

கடலோர ஒழுங்குமுறை மண்டலம் - II

- கடலோர ஒழுங்குமுறை மண்டலம் - II

கடலோர ஒழுங்குமுறை மண்டலம் - III

- கடலோர ஒழுங்குமுறை மண்டலம் - III (அ)
- கடலோர ஒழுங்குமுறை மண்டலம் - III (ஆ)
- கடலோர ஒழுங்குமுறை மண்டலம் - III (ஆ)

கடலோர ஒழுங்குமுறை மண்டலம் - IV

- கடலோர ஒழுங்குமுறை மண்டலம் - IV (அ)
- கடலோர ஒழுங்குமுறை மண்டலம் - IV (ஆ)
- கடலோர ஒழுங்குமுறை மண்டலம் - IV (ஆ)

தரவு ஆதாரம்

I) தேசிய கடலோர நிலைத்திட்ட மேலாண்மை மையம்

- 1) உயரவைக்கோடு / தாழ்வரைக்கோடு
- 2) மிக இடருக்குட்பட்ட கடல் மற்றும் கடற்கரை பகுதிகள்
- 3) கடலோர ஒழுங்குமுறை மண்டலம் - I (அ)
- 4) உச்சநீர்மட்டம்
- 5) கடலோர விலக்கம் / சாலை / கடற்கரை சுவர் / நீர்த்தடுப்பு / படகுத்தறை / கடல் அரிப்பு தடுப்பான்

II) இடநிலை நில அளவைத் துறை

- 1) இடர் கோடு

III) சுற்றுச்சூழல் மற்றும் காலநிலைமாற்றத்துறை

- 1) தீர்மான எல்லைகள்
- 2) உச்சநீர்மட்டம் / வலிமை நிலைமையின் மையம் / மருத்துவமனை
- 3) உயரவைக்கோடு / தாழ்வரைக்கோடு / கடலோர ஒழுங்குமுறை மண்டலம் - I (அ)
- 4) உயரவைக்கோடு / தாழ்வரைக்கோடு / கடலோர ஒழுங்குமுறை மண்டலம் - I (ஆ)
- 5) உயரவைக்கோடு / தாழ்வரைக்கோடு / கடலோர ஒழுங்குமுறை மண்டலம் - I (ஆ)
- 6) உயரவைக்கோடு / தாழ்வரைக்கோடு / கடலோர ஒழுங்குமுறை மண்டலம் - I (ஆ)
- 7) உயரவைக்கோடு / தாழ்வரைக்கோடு / கடலோர ஒழுங்குமுறை மண்டலம் - I (ஆ)
- 8) உயரவைக்கோடு / தாழ்வரைக்கோடு / கடலோர ஒழுங்குமுறை மண்டலம் - I (ஆ)
- 9) உயரவைக்கோடு / தாழ்வரைக்கோடு / கடலோர ஒழுங்குமுறை மண்டலம் - I (ஆ)
- 10) உயரவைக்கோடு / தாழ்வரைக்கோடு / கடலோர ஒழுங்குமுறை மண்டலம் - I (ஆ)
- 11) உயரவைக்கோடு / தாழ்வரைக்கோடு / கடலோர ஒழுங்குமுறை மண்டலம் - I (ஆ)
- 12) உயரவைக்கோடு / தாழ்வரைக்கோடு / கடலோர ஒழுங்குமுறை மண்டலம் - I (ஆ)

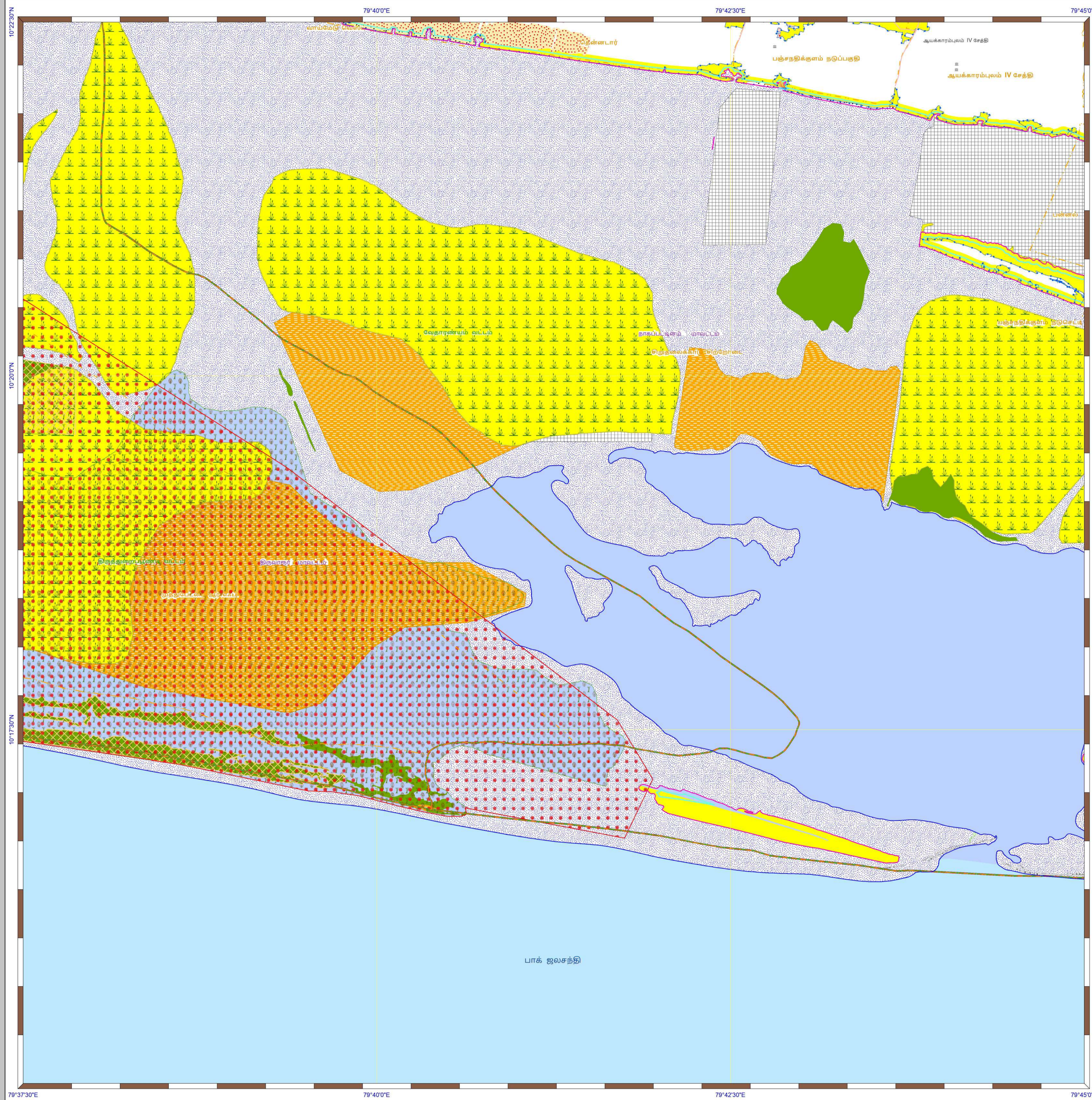
கடலோர ஒழுங்குமுறை மண்டல அறிவிப்பு 2019 -ன் படி தயாரிக்கப்பட்டது

தயாரித்தது

தேசிய கடலோர நிலைத்திட்ட மேலாண்மை மையம்
(சுற்றுச்சூழல், வனம் மற்றும் காலநிலைமாற்ற அமைச்சகம்)
சென்னை - 600 025

சுற்றுச்சூழல் மற்றும் காலநிலைமாற்றத்துறை
தமிழ்நாடு அரசு

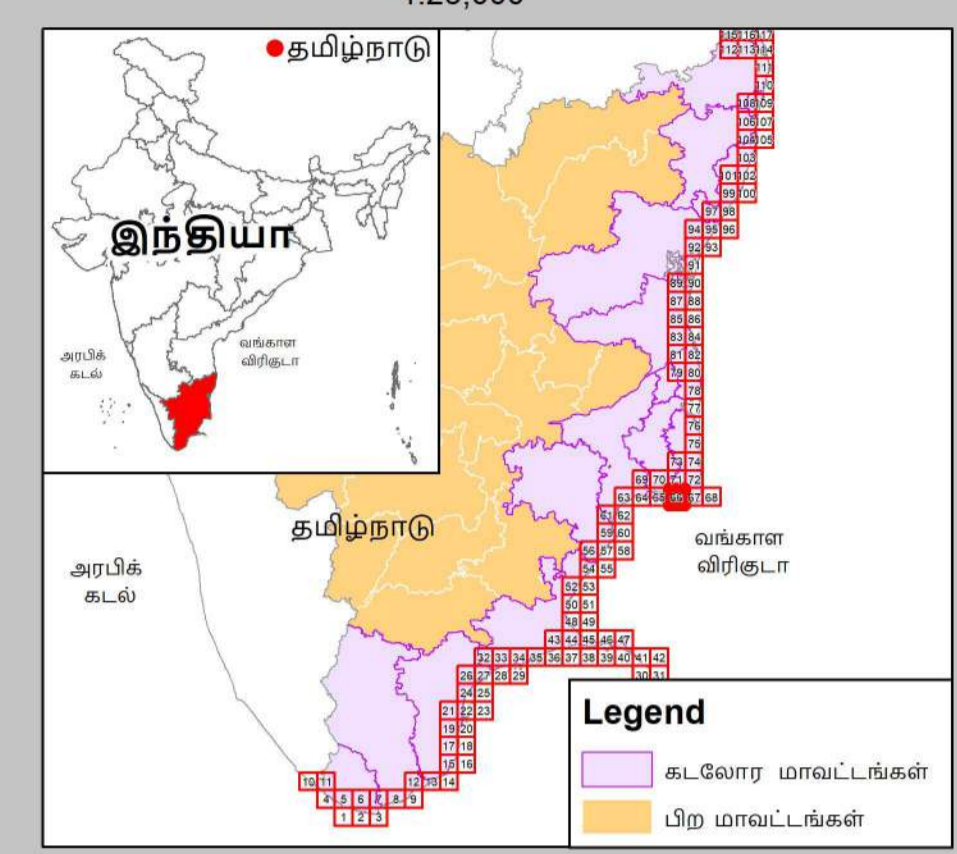
புதுப்பிக்கப்பட்டது 2019-2022



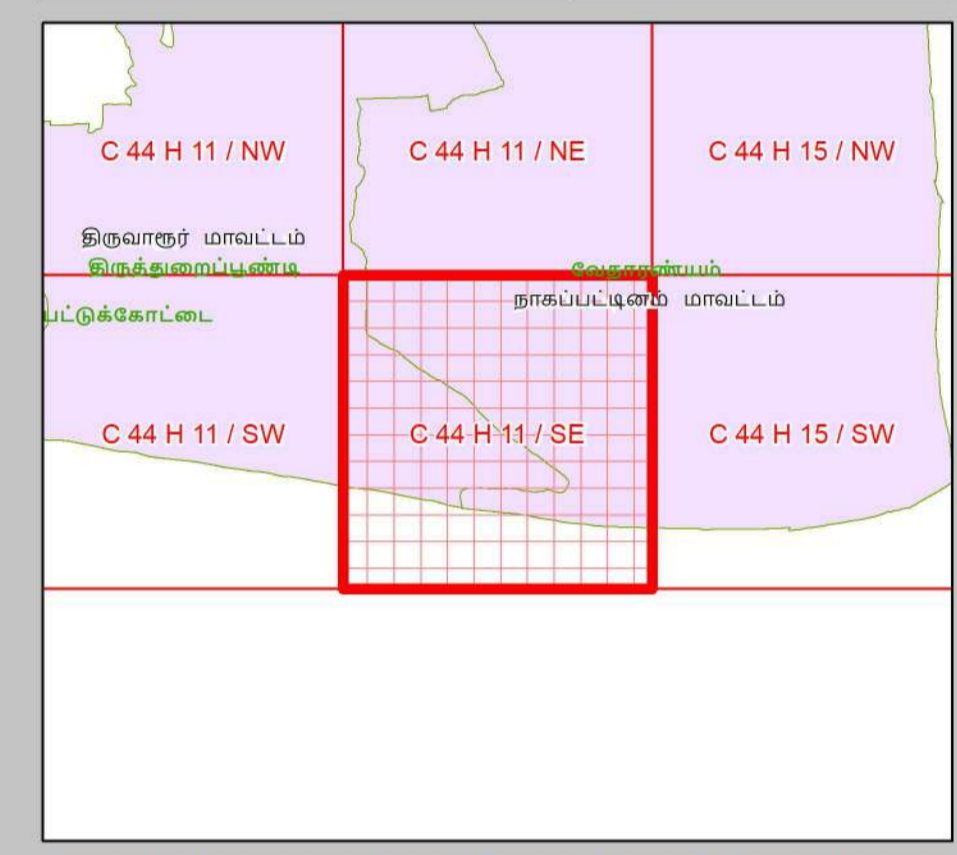
கடலோர நிலப்பயன்பாடு வரைவு வரைபடம்- தமிழ்நாடு

திருவாரூர் மற்றும் நாகப்பட்டினம் மாவட்டங்கள்

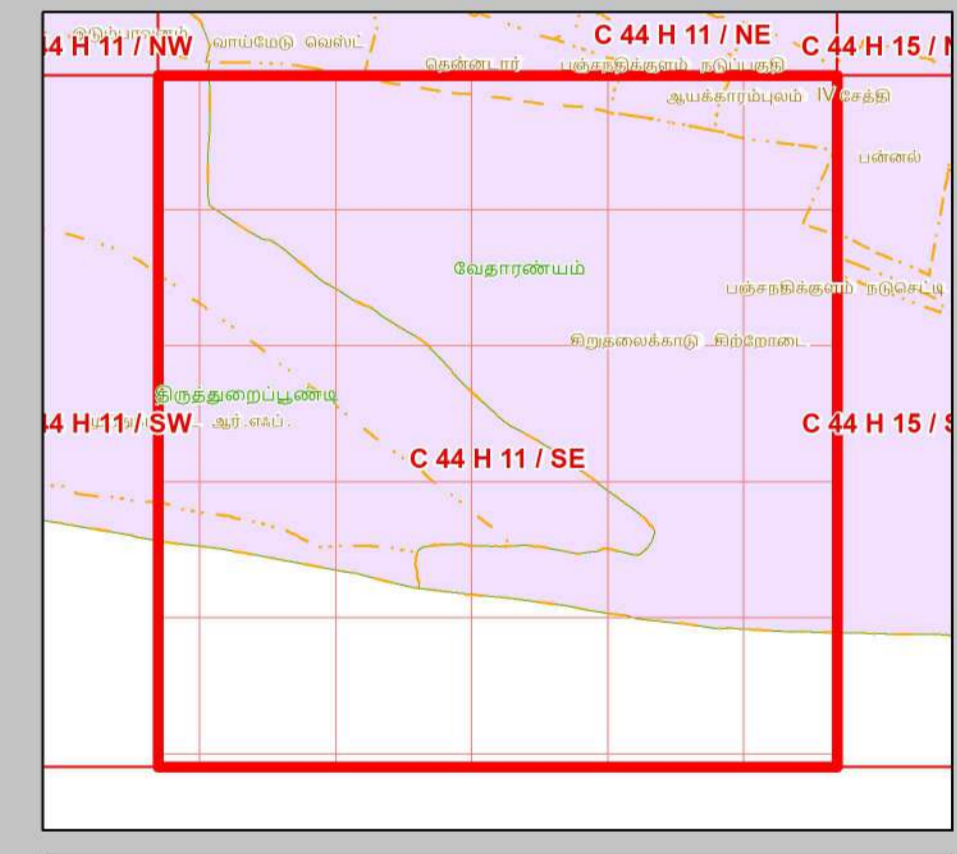
நிலவரைபட எண்: C 44 H 11 / SE
பதிப்பு: ஜூன், 2023 கோட்டுச்சட்டம் :- UTM தரவு :- WGS 1984 வரைபட எண்: த.நா 66



- குறிப்பு**
- கலங்கரை விளக்கம்
 - மீன்பிடி படகுகள் இறங்குதளம்
 - பெரிய மீன்பிடித் துறைமுகம்
 - மீன்பிடித் துறைமுகம்
 - உலங்குறி தளம்
 - நவமழவு மையம் / மருத்துவமனை
 - பல்நோக்கு புயல் எச்சரிக்கை மற்றும் பாதுகாப்பு மையம்
 - கல்வி நிறுவனம்
 - சாலை
 - கடற்கரை சுவர்
 - உயரவைக் கோடு
 - தாழ்வலைக் கோடு
 - இடர் கோடு
 - கடலோர ஒழுங்குமுறை மண்டல எல்லை
 - நிராம எல்லை
 - வடகரை எல்லை
 - மாவட்ட எல்லை



- நிலப்பயன்பாட்டு வகைகள்**
- குழுவியல் கூருணர்வு பகுதிகள்**
- அலையாற்றிக்காடுகள்
 - சமதள சதுப்பு நிலப்பகுதி
 - பவனப்பாறைகள்
 - கடலோர மணல்மேடு
 - காப்புக்காடுகள்
 - கடல்சார் பூங்கா/கடற்காப்புப்பகுதி
 - உவர் சதுப்புநிலங்கள்
 - கடற்புல்பரப்புகள்
 - கடலாமைகளின் உறைவிடம்
 - பறவைகளின் உறைவிடம்
 - தொல்லியல் முகவியத்தவழங்க மரபு சார்பான
 - சுற்றுச்சூழல் கூருணர்வு மண்டலம்



- ஏனைய வகைகள்**
- வேளாண் நிலப்பகுதி
 - வாழ்விடம்/குடியேற்றப்பகுதி
 - கண்மாய்/குளம்/ஏரி
 - உயிர்நிலங்கள்
 - மீன்வளர்ப்பு குளம்
 - நீர்த்தடுப்பு / படகத்தறை / கடல்அரிப்பு தடுப்பான்
 - துறைமுகம்
 - பாறை வெளிப்பகுதி
 - உவர்நில தாவரப்பகுதி
 - கடற்கரை/மணற்பரப்பு
 - பாறைகள் உள்ள கடற்கரை
 - பாறை பொதுவு
 - மணற்பகுதி / அரண் நில
 - தாவரங்கள் நிறைந்த மணற்பரப்பு
 - கடலோர ஒழுங்குமுறை மண்டல எல்லைக்கு அட்பால் உள்ள மணல்மேடு
 - சுரங்கப்பகுதி / குவியல்
 - சாலை
 - இடுப்புப் பாறை
 - நிறந்த/காமி நிலப்பகுதி
 - மணற்பகுதி
 - பண்படுத்தப்பட்ட பகுதி
 - அலையிடை மண்டலம்
 - ஆறு/நேரோடை / கால்வாய் / வடிக்கால்

தரவு ஆதாரம்

I) தேசிய கடலோர நிலைத்திட்ட மேலாண்மை மையம்
1) உயரவைக் கோடு, 2) தாழ்வலைக் கோடு 3) கடலோர ஒழுங்குமுறை மண்டல எல்லை 4) குழுவியல் கூருணர்வு பகுதிகள்
5) உச்சுடமையப் பகுதிகள்
கலங்கரை விளக்கம், சாலை, கடற்கரை சுவர், நீர்த்தடுப்பு/படகத்தறை / கடல் அரிப்பு தடுப்பான், நிலப்பயன்பாடு முதலியன -
II) இலங்கை நில அளவைத் துறை
III) சுற்றுச்சூழல் மற்றும் காலநிலைமாற்றத்துறை
1) நிராம எல்லைகள், மீன்பிடி படகுகள் இறங்குதளம்,
2) நவமழவு மையம் / மருத்துவமனை 3) உலங்குறி தளம் 4) பல்நோக்கு புயல் எச்சரிக்கை மற்றும் பாதுகாப்பு மையம்
5) கல்வி நிறுவனம்

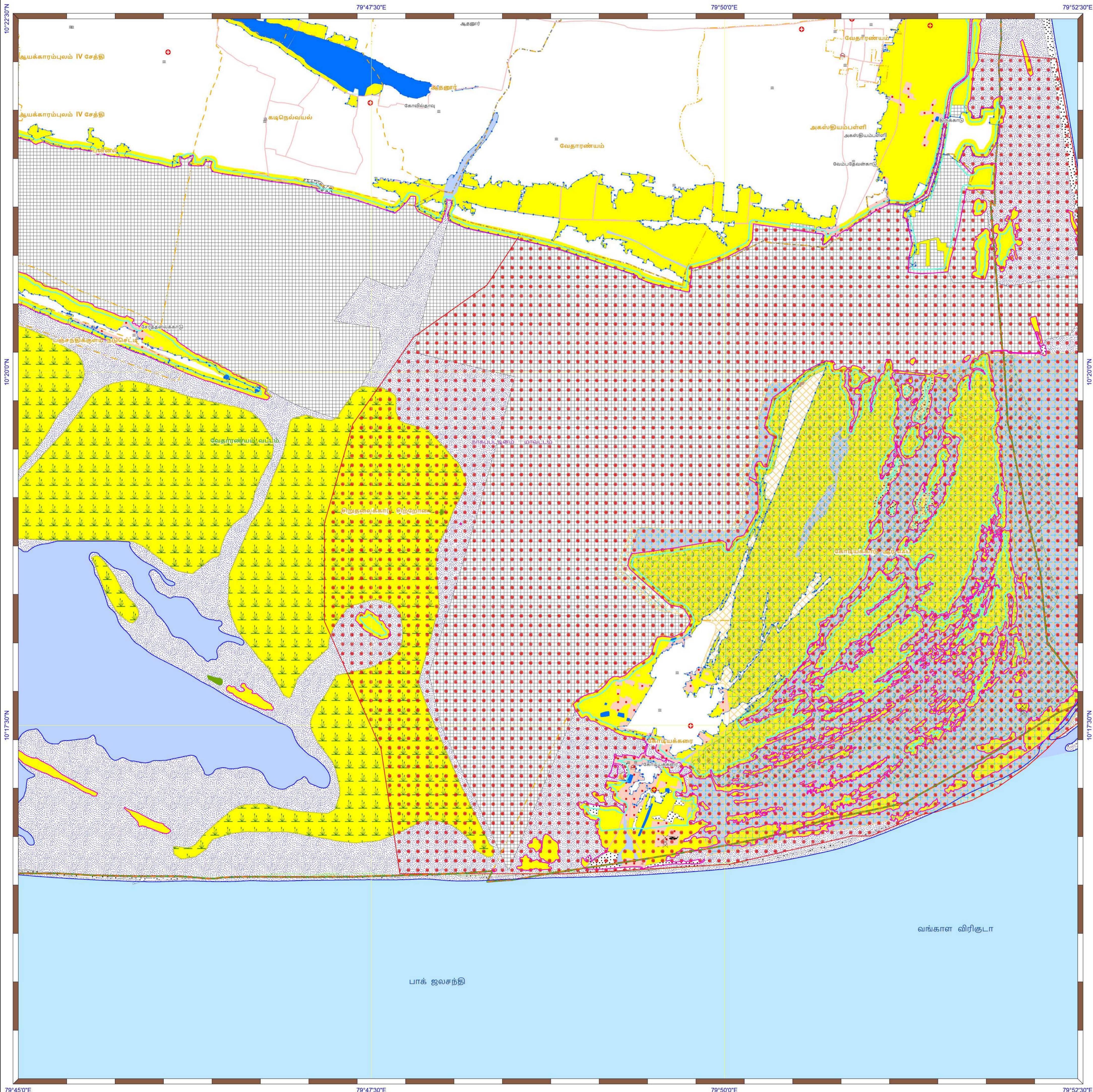
கடலோர நிலப் பயன்பாடு வரைவு வரைபடம் - தமிழ்நாடு, கடலோர ஒழுங்குமுறை மண்டல அறிவிப்பு 2019 - ன் படி தயாரிக்கப்பட்டது

தயாரித்தது

NCSM

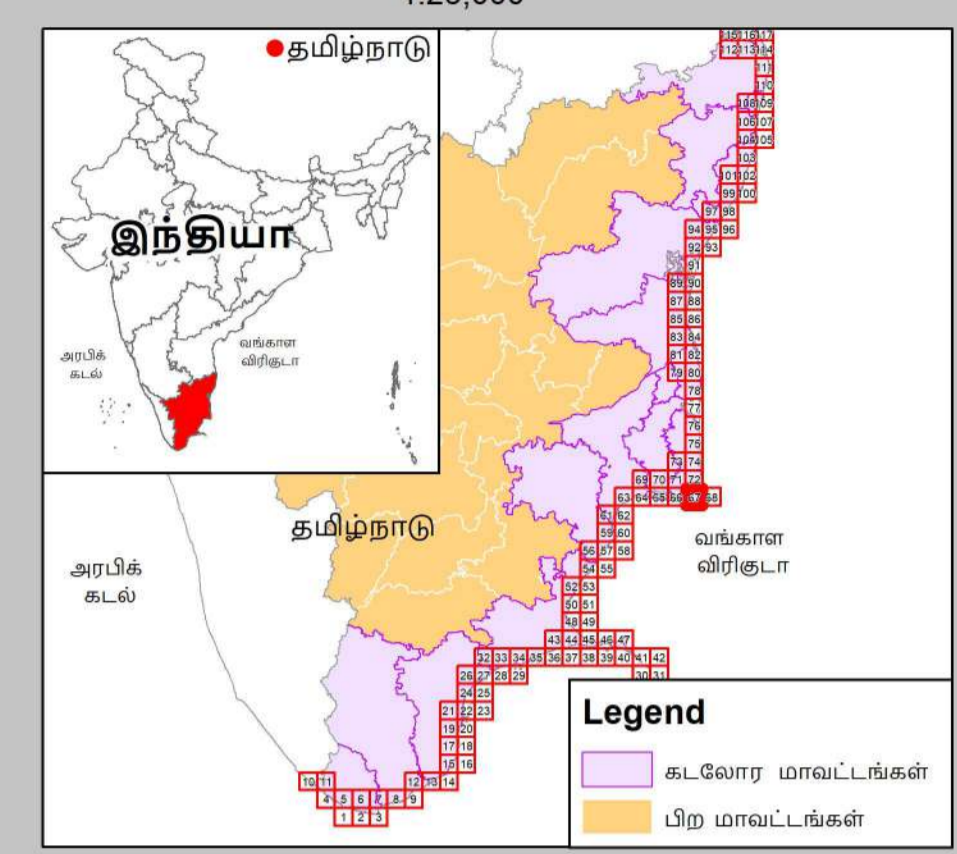
தேசிய கடலோர நிலைத்திட்ட மேலாண்மை மையம்
(சுற்றுச்சூழல், வனம் மற்றும் காலநிலைமாற்ற அமைச்சகம்)
சென்னை - 600 025

சுற்றுச்சூழல் மற்றும் காலநிலைமாற்றத்துறை
தமிழ்நாடு அரசு

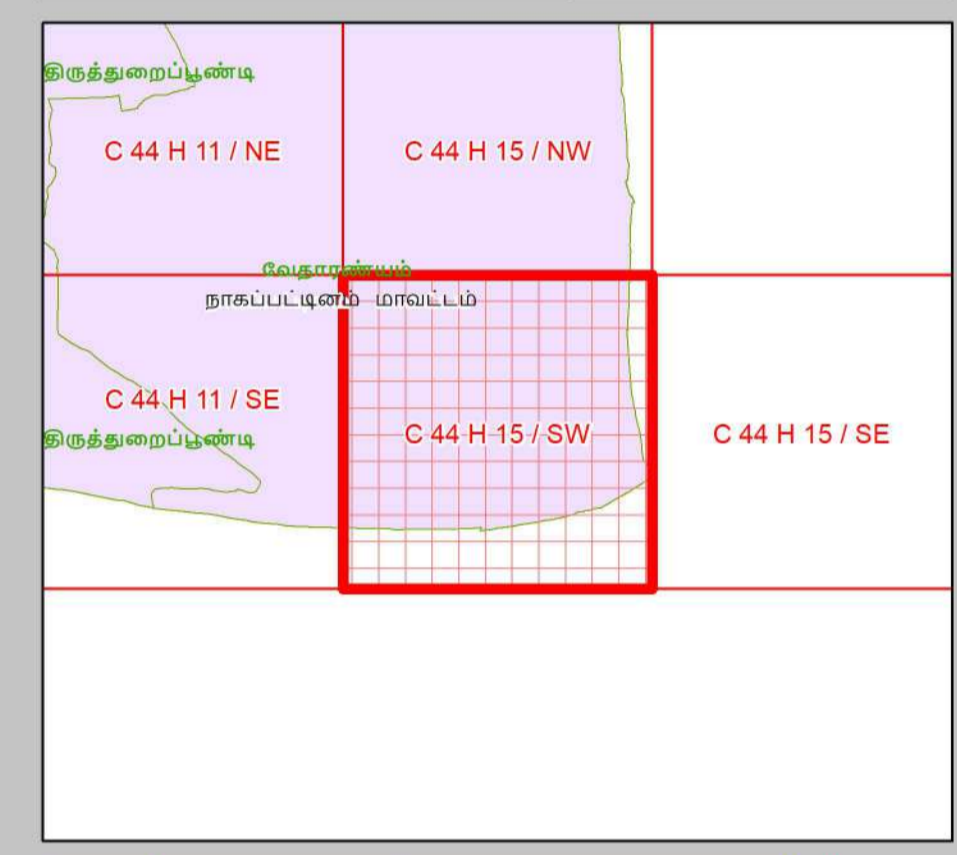


கடலோர நிலப்பயன்பாடு வரைவு வரைபடம்- தமிழ்நாடு

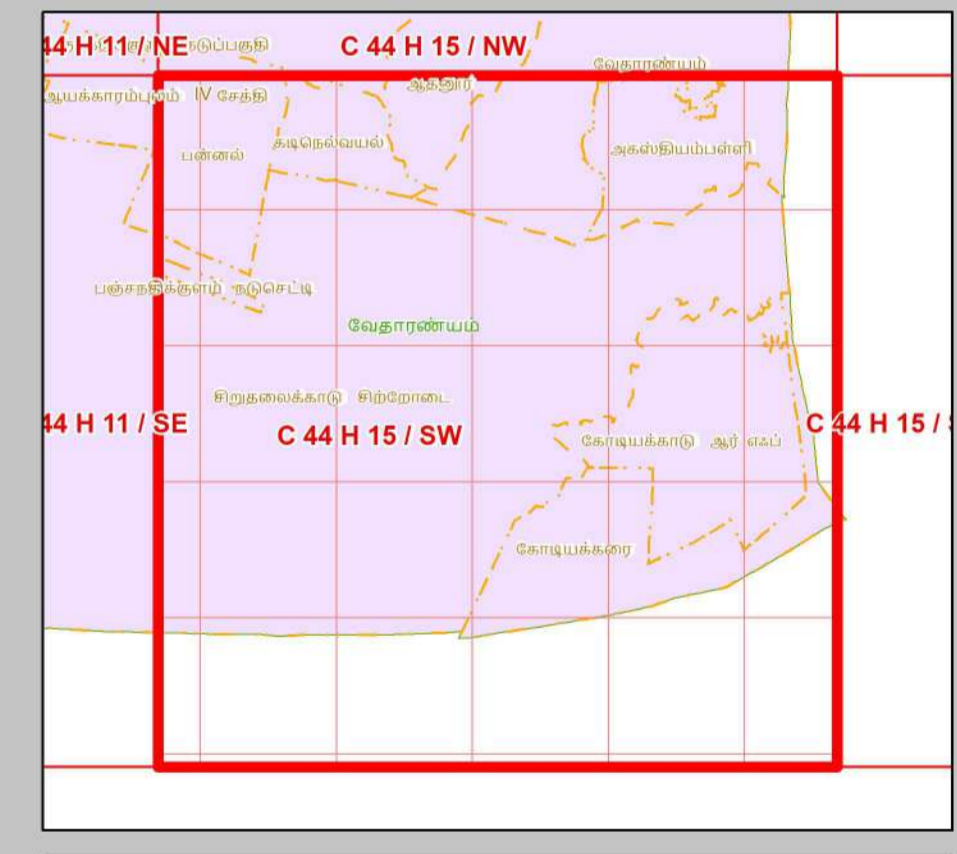
நாகப்பட்டினம் மாவட்டம்
நிலவரைபட எண்: C 44 H 15 / SW
 பதிப்பு: ஜூன், 2023 கோட்டுச்சீட்டம் :- UTM தரவு :- WGS 1984 வரைபட எண்: த.நா 67



- குறிப்பு**
- கலங்கரை விளக்கம்
 - மீன்வீடி படகுகள் இறங்குதளம்
 - பெரிய மீன்வீடித் துறைமுகம்
 - மீன்வீடித் துறைமுகம்
 - உலங்குறி தளம்
 - நலவாழ்வு மையம் / மருத்துவமனை
 - பல்நோக்கு புயல் எச்சரிக்கை மற்றும் பாதுகாப்பு மையம்
 - கல்வி நிறுவனம்
 - சாலை
 - கடற்கரை சுவர்
 - உயரவைக் கோடு
 - தாழ்வலைக் கோடு
 - இடர் கோடு
 - கடலோர ஒழுங்குமுறை மண்டல எல்லை
 - நகராட்சி எல்லை
 - விராம எல்லை
 - வட்ட எல்லை
 - மாவட்ட எல்லை



- நிலப்பயன்பாட்டு வகைகள்**
- குழுவியல் கூருணர்வு பகுதிகள்**
- அலையாற்றிக்காடுகள்
 - சமதள சதுப்பு நிலப்பகுதி
 - பவனப்பாறைகள்
 - கடலோர மணல்மேடு
 - காப்புக்காடுகள்
 - கடல்சார் பூங்கா/கடற்காப்புப்பகுதி
 - உவர் சதுப்புநிலங்கள்
 - கடற்புல்பரப்புகள்
 - கடலமைகளின் உறைவிடம்
 - புறவைகளின் உறைவிடம்
 - தொழிலியல் முகவியத்தவமுள்ள மரபு சான்றம்
 - சுற்றுச்சூழல் கூருணர்வு மண்டலம்



- ஏனைய வகைகள்**
- வெள்கரை நிலப்பகுதி
 - வாழ்விடம்/குடியேற்றப்பகுதி
 - கணமயம்/குளம்/ஏரி
 - உயரங்கரை
 - மீன்வளர்ப்பு குளம்
 - நீர்த்தடுப்பு / படகத்தறை / கடல்அரிப்பு தடுப்பான்
 - துறைமுகம்
 - பாறை வெளிப்பகுதி
 - உவர்நில தவரப்பகுதி
 - கடற்கரை/மணற்பரப்பு
 - பாறைகள் உள்ள கடற்கரை
 - பாறை பொதுவு
 - மணற்பகுதி / அரண் நிலவு
 - தாவரங்கள் நிறைந்த மணற்பரப்பு
 - கடலோர ஒழுங்குமுறை மண்டல எல்லைக்கு அப்பால் உள்ள மணல்மேடு
 - சுரங்கப்பகுதி / குவியல்
 - சாலை
 - இடுப்புப் பாறை
 - நிறந்த/காவி நிலப்பகுதி
 - மணற்பகுதி
 - பண்படுத்தப்பட்ட பகுதி
 - அலையாற்றி மண்டலம்
 - ஆறு/நீரோடை / கால்வாய் / வடிக்கால்

தரவு ஆதாரம்

I) தேசிய கடலோர நிலைத்திட்ட மேலாண்மை மையம்
 1) உயரவைக் கோடு, 2) தாழ்வலைக் கோடு, 3) கடலோர ஒழுங்குமுறை மண்டல எல்லை, 4) குழுவியல் கூருணர்வு பகுதிகள்
 5) உள்மட்டமேடு வரல்கள்
 6) கலங்கரை விளக்கம், சாலை, கடற்கரை சுவர், நீர்த்தடுப்பு/படகத்தறை / கடல் அரிப்பு தடுப்பான், நிலப்பயன்பாடு முகவியை -
 II) இலங்கை நில அளவைத் துறை
 III) சுற்றுச்சூழல் மற்றும் காலநிலைமாற்றத்துறை
 1) நிரலாமை எல்லைகள், மீன்வீடி படகுகள் இறங்குதளம்,
 2) நலவாழ்வு மையம் / மருத்துவமனை, 3) உலங்குறி தளம், 4) பல்நோக்கு புயல் எச்சரிக்கை மற்றும் பாதுகாப்பு மையம்
 5) கல்வி நிறுவனம்

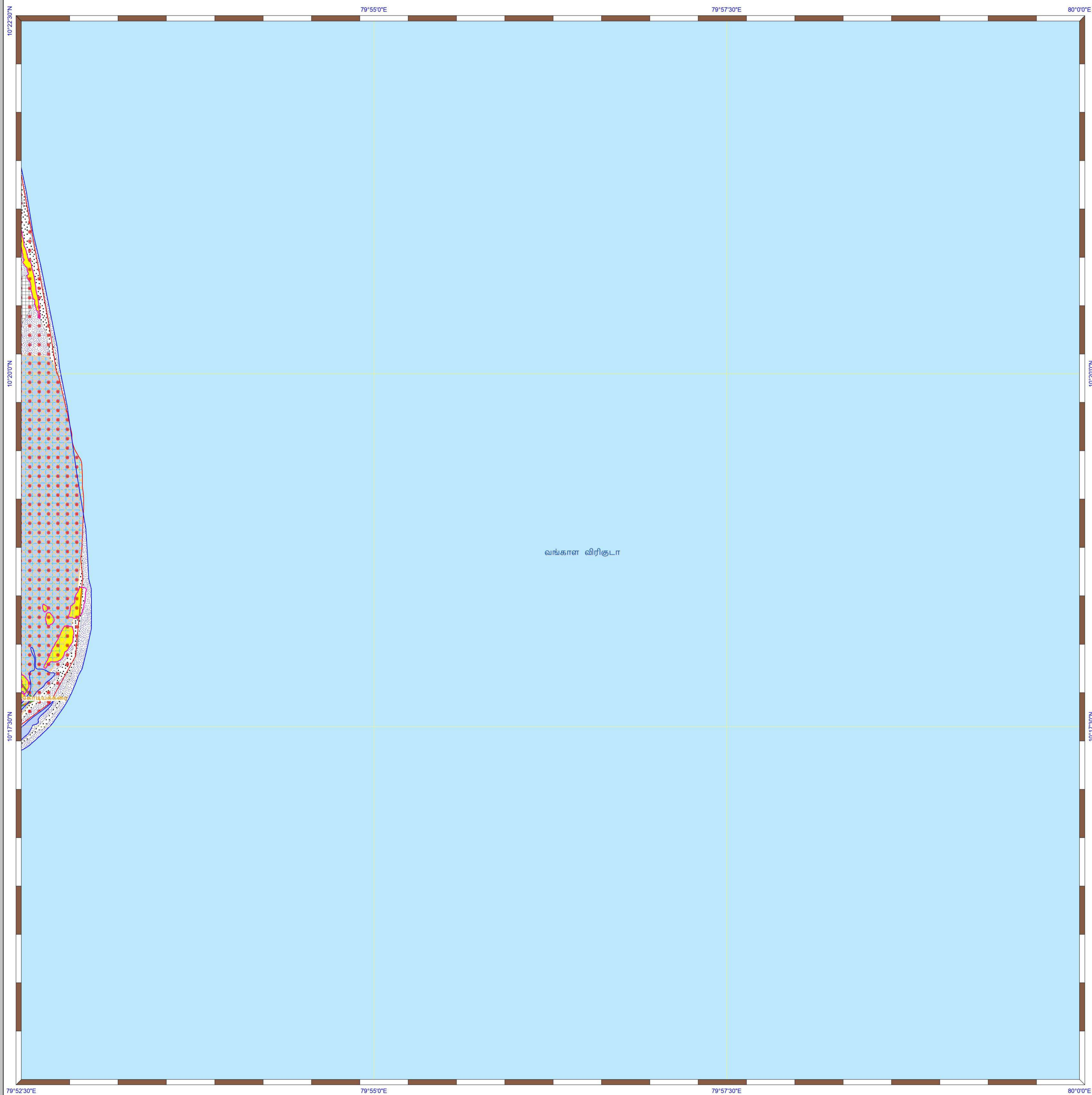
கடலோர நிலப் பயன்பாடு வரைவு வரைபடம் - தமிழ்நாடு, கடலோர ஒழுங்குமுறை மண்டல அறிவிப்பு 2019 - ன் படி தயாரிக்கப்பட்டது

தயாரித்தது

NCSM

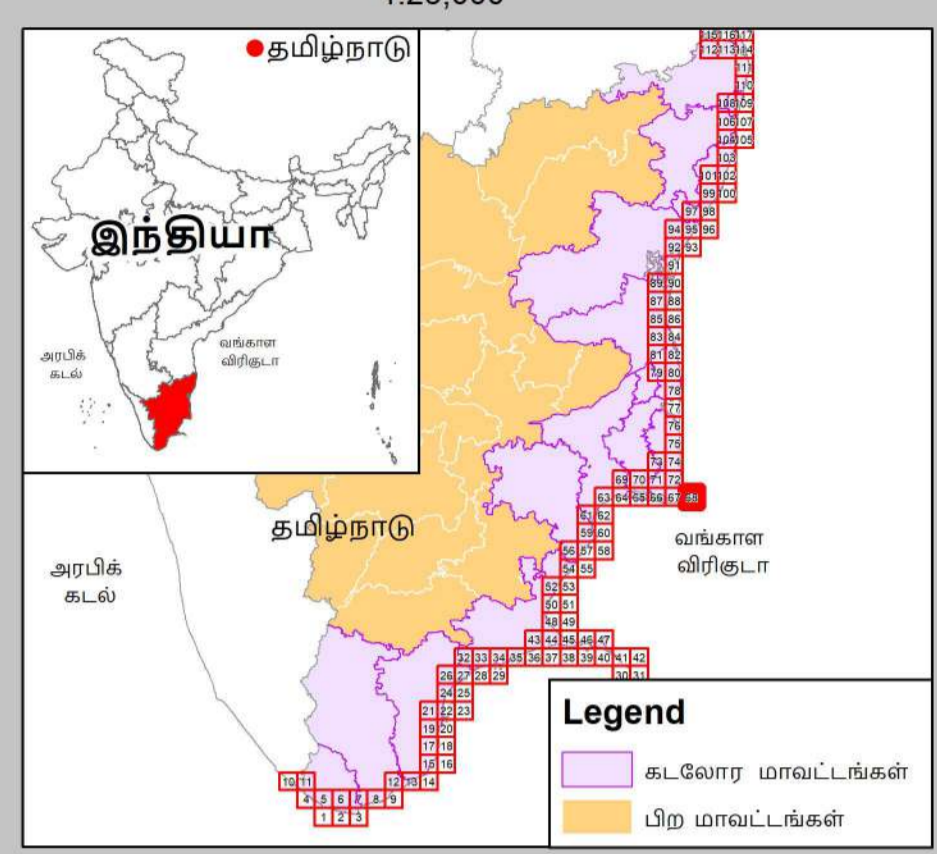
தேசிய கடலோர நிலைத்திட்ட மேலாண்மை மையம்
 (சுற்றுச்சூழல், வனம் மற்றும் காலநிலைமாற்ற அமைச்சகம்)
 சென்னை - 600 025

சுற்றுச்சூழல் மற்றும் காலநிலைமாற்றத்துறை
தமிழ்நாடு அரசு

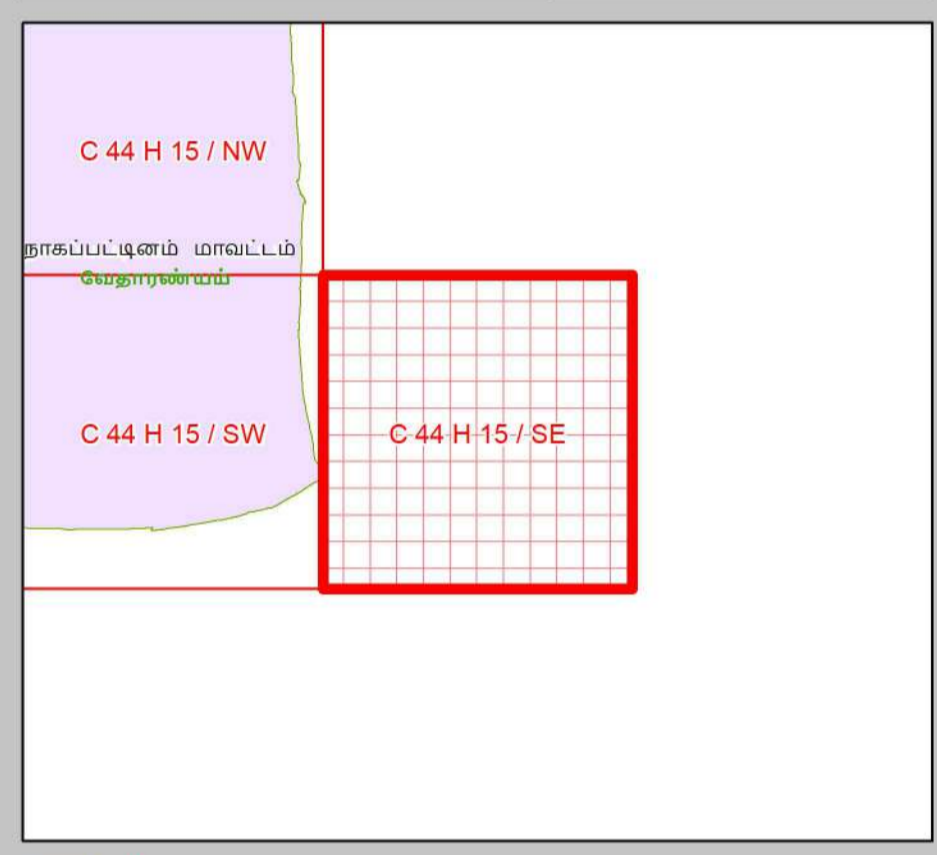


கடலோர நிலப்பயன்பாடு வரைவு வரைபடம்- தமிழ்நாடு

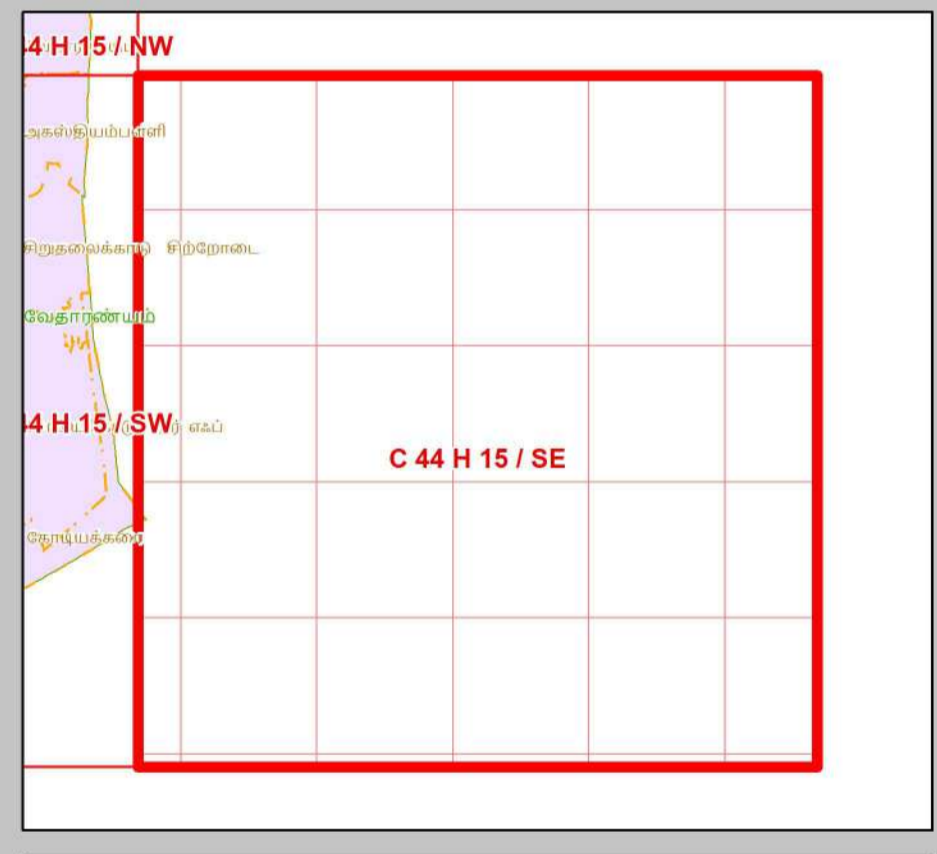
நாகப்பட்டினம் மாவட்டம்
நிலவரைபட எண்: C 44 H 15 / SE
 பதிப்பு: ஜூன், 2023 கோட்டுச்சட்டம் :- UTM தரவு :- WGS 1984 வரைபட எண்: த.நா 68



- குறிப்பு**
- கல்கரை விளக்கம்
 - மீன்பிடி படகுகள் இறங்குதளம்
 - பெரிய மீன்பிடித் துறைமுகம்
 - மீன்பிடித் துறைமுகம்
 - உலங்குறி தளம்
 - நவம்பிடி மையம் / மருத்துவமனை
 - பல்நோக்கு புயல் எச்சரிக்கை மற்றும் பாதுகாப்பு மையம்
 - கல்வி நிறுவனம்
 - சாலை
 - கடற்கரை சுவர்
 - உயரவைக் கோடு
 - தாழ்வலைக் கோடு
 - இடர் கோடு
 - கடலோர ஒழுங்குமுறை மண்டல எல்லை
 - விராம எல்லை
 - நகராட்சி எல்லை
 - வட்ட எல்லை
 - மாவட்ட எல்லை



- நிலப்பயன்பாட்டு வகைகள்**
- குழுவியல் கூருணர்வு பகுதிகள்**
- அலையாற்றிக்காடுகள்
 - சமதள சதுப்பு நிலப்பகுதி
 - பவளப்பாறைகள்
 - கடலோர மணல்மேடு
 - காப்புக்காடுகள்
 - கடல்சார் பூங்கா/கடற்காப்புப்பகுதி
 - உவர் சதுப்புநிலங்கள்
 - கடற்புல்பரப்புகள்
 - கடலாமைகளின் உறைவிடம்
 - பறவைகளின் உறைவிடம்
 - தொல்லியல் முகியத்தவமுள்ள மரபு சாந்தளம்
 - சுற்றுச்சூழல் கூருணர்வு மண்டலம்



- ஏனைய வகைகள்**
- வேளாண் நிலப்பகுதி
 - வாழ்விடம்/குடியேற்றப்பகுதி
 - உயிர்வளங்கள்
 - மீன்வளப்பு குளம்
 - நீர்த்தடுப்பு / படகத்தறை / கடல்அரிப்பு தடுப்பான்
 - துறைமுகம்
 - பாறை வெளிப்பகுதி
 - உவர்நில தாவரப்பகுதி
 - கடற்கரை/மணற்பரப்பு
 - பாறைகள் உள்ள கடற்கரை
 - பாறை பொதுவு
 - மணநிலை / அரண் நிலவு
 - தாவரங்கள் நிறைந்த மணற்பரப்பு
 - கடலோர ஒழுங்குமுறை மண்டல எல்லைக்கு அப்பால் உள்ள மணல்மேடு
 - சுரங்கப்பகுதி / குவியல்
 - சாலை
 - இருப்புப் பாறை
 - நிறந்த/காலி நிலப்பகுதி
 - மணநிலை
 - பண்படுத்தப்பட்ட பகுதி
 - அகலாதிட மண்டலம்
 - ஆறு/நீரோடை / கால்வாய் / வடிக்கால்

தரவு ஆதாரம்

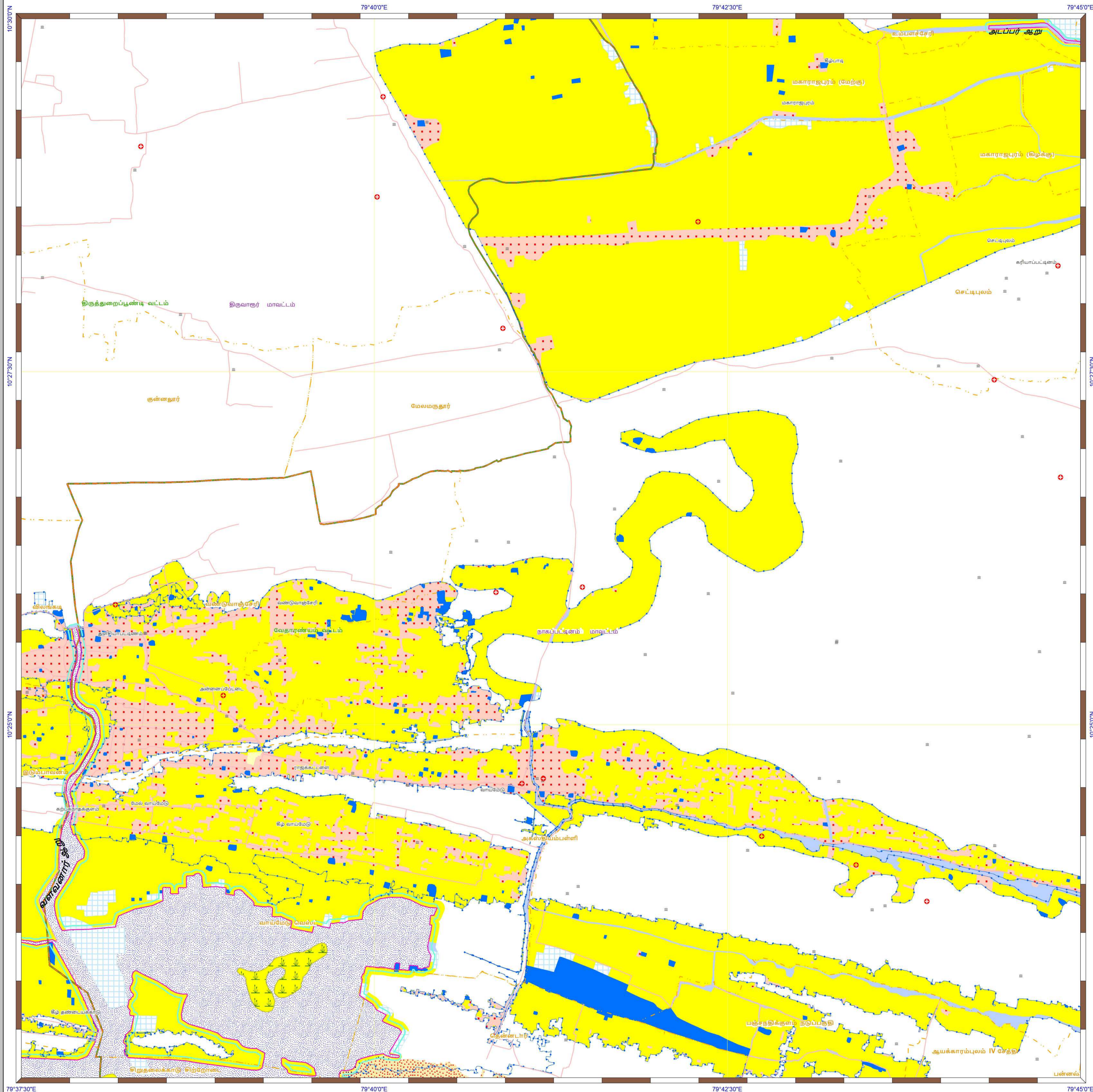
I) தேசிய கடலோர நிலைத்திட்ட மேலாண்மை மையம்
 1) உயரவைக் கோடு, 2) தாழ்வலைக் கோடு, 3) கடலோர ஒழுங்குமுறை மண்டல எல்லை, 4) குழுவியல் கூருணர்வு பகுதிகள்
 5) உச்சகட்டமேடு, வறதிகள்
 6) கல்கரை விளக்கம், சாலை, கடற்கரை சுவர், நீர்த்தடுப்பு / படகத்தறை / கடல் அரிப்பு தடுப்பான், நிலப்பயன்பாடு முகவியன் -
 II) இத்திய நில அளவைத் துறை
 III) சுற்றுச்சூழல் மற்றும் காலநிலைமாற்றத்துறை
 1) நிரவாச எல்லைகள், மீன்பிடி படகுகள் இறங்குதளம்,
 2) நவம்பிடி மையம் / மருத்துவமனை, 3) உலங்குறி தளம், 4) பல்நோக்கு புயல் எச்சரிக்கை மற்றும் பாதுகாப்பு மையம்
 5) கல்வி நிறுவனம்

கடலோர நிலப் பயன்பாடு வரைவு வரைபடம் - தமிழ்நாடு, கடலோர ஒழுங்குமுறை மண்டல அறிவிப்பு 2019 - ன் படி தயாரிக்கப்பட்டது

தயாரித்தது

தேசிய கடலோர நிலைத்திட்ட மேலாண்மை மையம்
 (சுற்றுச்சூழல், வனம் மற்றும் காலநிலைமாற்ற அமைச்சகம்)
 சென்னை - 600 025

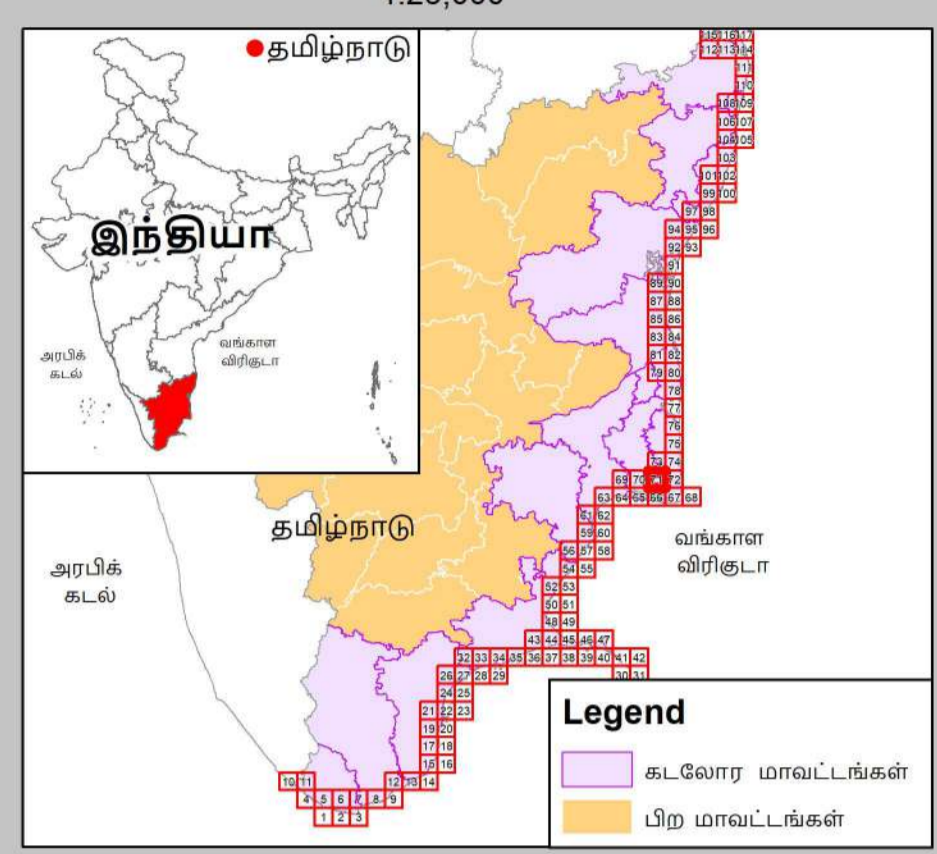
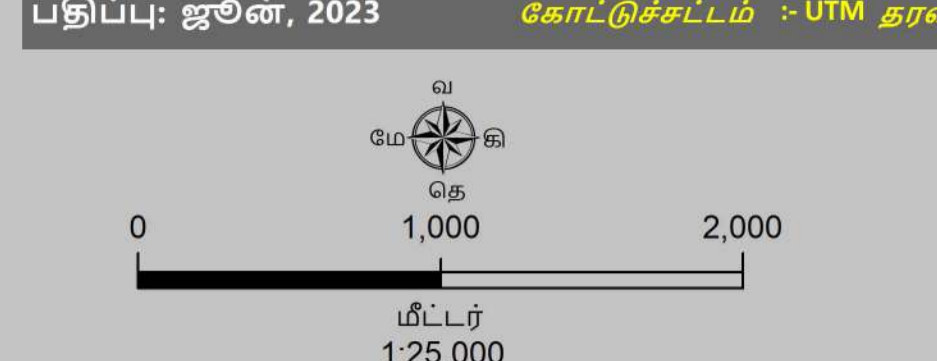
சுற்றுச்சூழல் மற்றும் காலநிலைமாற்றத்துறை
 தமிழ்நாடு அரசு



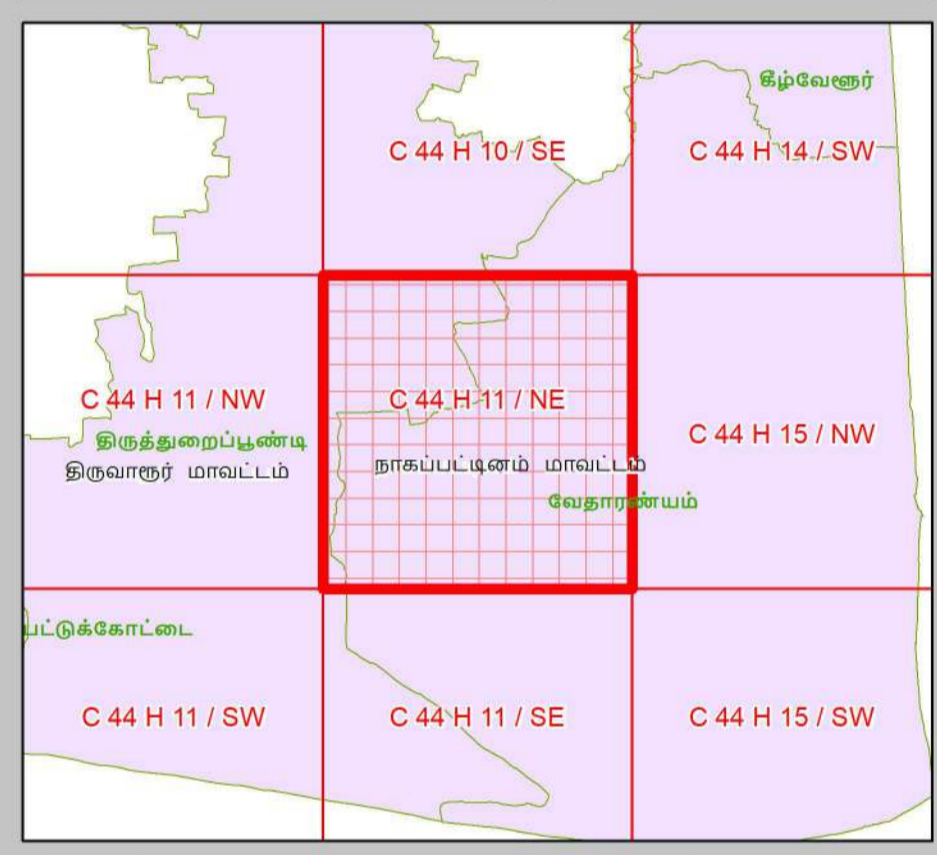
கடலோர நிலப்பயன்பாடு வரைவு வரைபடம்- தமிழ்நாடு

திருவாரூர் மற்றும் நாகப்பட்டினம் மாவட்டங்கள்

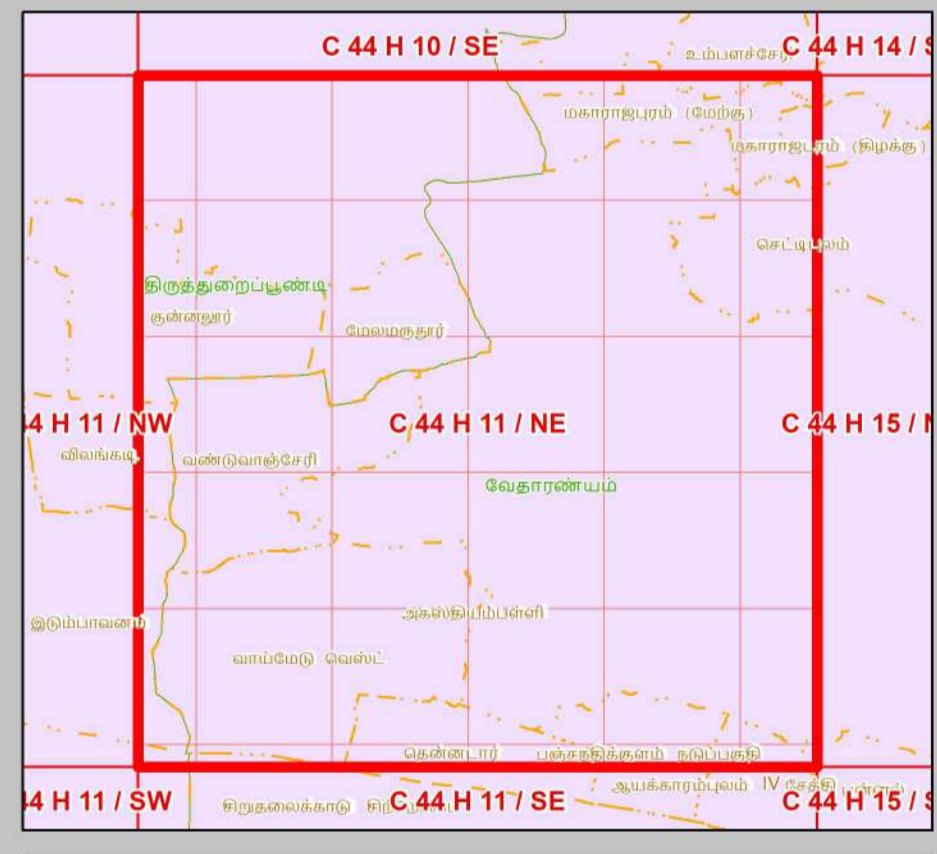
நிலவரைபட எண்: C 44 H 11 / NE
பதிப்பு: ஜூன், 2023 கோட்டுச்சட்டம் :- UTM தரவு :- WGS 1984 வரைபட எண்: த.நா 71



- குறிப்பு**
- கலங்கரை விளக்கம்
 - மீன்பிடி படகுகள் இறங்குதளம்
 - பெரிய மீன்பிடித் துறைமுகம்
 - மீன்பிடித் துறைமுகம்
 - உலங்குறி தளம்
 - நலவழிவு மையம் / மருத்துவமனை
 - பல்நோக்கு புயல் எச்சரிக்கை மற்றும் பாதுகாப்பு மையம்
 - கல்வி நிறுவனம்
 - சாலை
 - கடற்கரை சுவர்
 - உயரவைக் கோடு
 - தாழ்வலைக் கோடு
 - இடர் கோடு
 - கடலோர ஒழுங்குமுறை மண்டல எல்லை
 - நகராட்சி எல்லை
 - விராம எல்லை
 - நகராட்சி எல்லை
 - வட்ட எல்லை
 - மாவட்ட எல்லை



- நிலப்பயன்பாட்டு வகைகள்**
- குடியியல் கூருணர்வு பகுதிகள்**
- அலையாற்றிக்காடுகள்
 - சமதள சதுப்பு நிலப்பகுதி
 - பவளப்பாறைகள்
 - கடலோர மணல்மேடு
 - காப்புக்காடுகள்
 - கடல்சார் பூங்கா/கடற்காப்புப்பகுதி
 - உவர் சதுப்புநிலங்கள்
 - கடற்புல்பரப்புகள்
 - கடலாமைகளின் உறைவிடம்
 - பறவைகளின் உறைவிடம்
 - தொழில்புல் முகவியத்தவழிகள் மரபு சான்றம்
 - சுற்றுச்சூழல் கூருணர்வு மண்டலம்



- ஏனைய வகைகள்**
- வேளாண் நிலப்பகுதி
 - வாழ்விடம்/குடியேற்றப்பகுதி
 - உயரங்கள்
 - மீன்பிடிப்பு குளம்
 - நீர்த்தடுப்பு / படகத்தறை / கடல்அரிப்பு தடுப்பான்
 - துறைமுகம்
 - பாறை வெளிப்பகுதி
 - உவர்நில தவரப்பகுதி
 - கடற்கரை/மணற்பரப்பு
 - பாறைகள் உள்ள கடற்கரை
 - பாறை பொதுவு
 - மணற்பகுதி / அரண் நிலவு
 - தாவரங்கள் நிறைந்த மணற்பரப்பு
 - கடலோர ஒழுங்குமுறை மண்டல எல்லைக்கு அப்பால் உள்ள மணல்மேடு
 - சுற்றுச்சூழல்/குடியியல்
 - சாலை
 - இருப்புப் பாறை
 - நிறந்த/காவி நிலப்பகுதி
 - மணற்பகுதி
 - பண்படுத்தப்பட்ட பகுதி
 - அலையிடை மண்டலம்
 - ஆறு/நீரோடை /கால்வாய்/வடிக்கால்

தரவு ஆதாரம்

1) தேசிய கடலோர நிலத்திட்ட மேலாண்மை மையம்
2) உயரவைக் கோடு, 2) தாழ்வலைக் கோடு 3) கடலோர ஒழுங்குமுறை மண்டல எல்லை 4) குடியியல் கூருணர்வு பகுதிகள்
5) உரிமையுடைய வரலாறுகள்
6) கலங்கரை விளக்கம், சாலை, கடற்கரை சுவர் நீர்த்தடுப்பு/படகத்தறை / கடல் அரிப்பு தடுப்பான், நிலப்பயன்பாடு முதலியன -
7) இடைய நில அளவைத் துறை

8) இடர் கோடு
9) சுற்றுச்சூழல் மற்றும் காலநிலைமாற்றத்துறை
1) நிரவாச எல்லைகள், மீன்பிடி படகுகள் இறங்குதளம்,
2) நலவழிவு மையம் / மருத்துவமனை 3) உலங்குறி தளம் 4) பல்நோக்கு புயல் எச்சரிக்கை மற்றும் பாதுகாப்பு மையம்
5) கல்வி நிறுவனம்

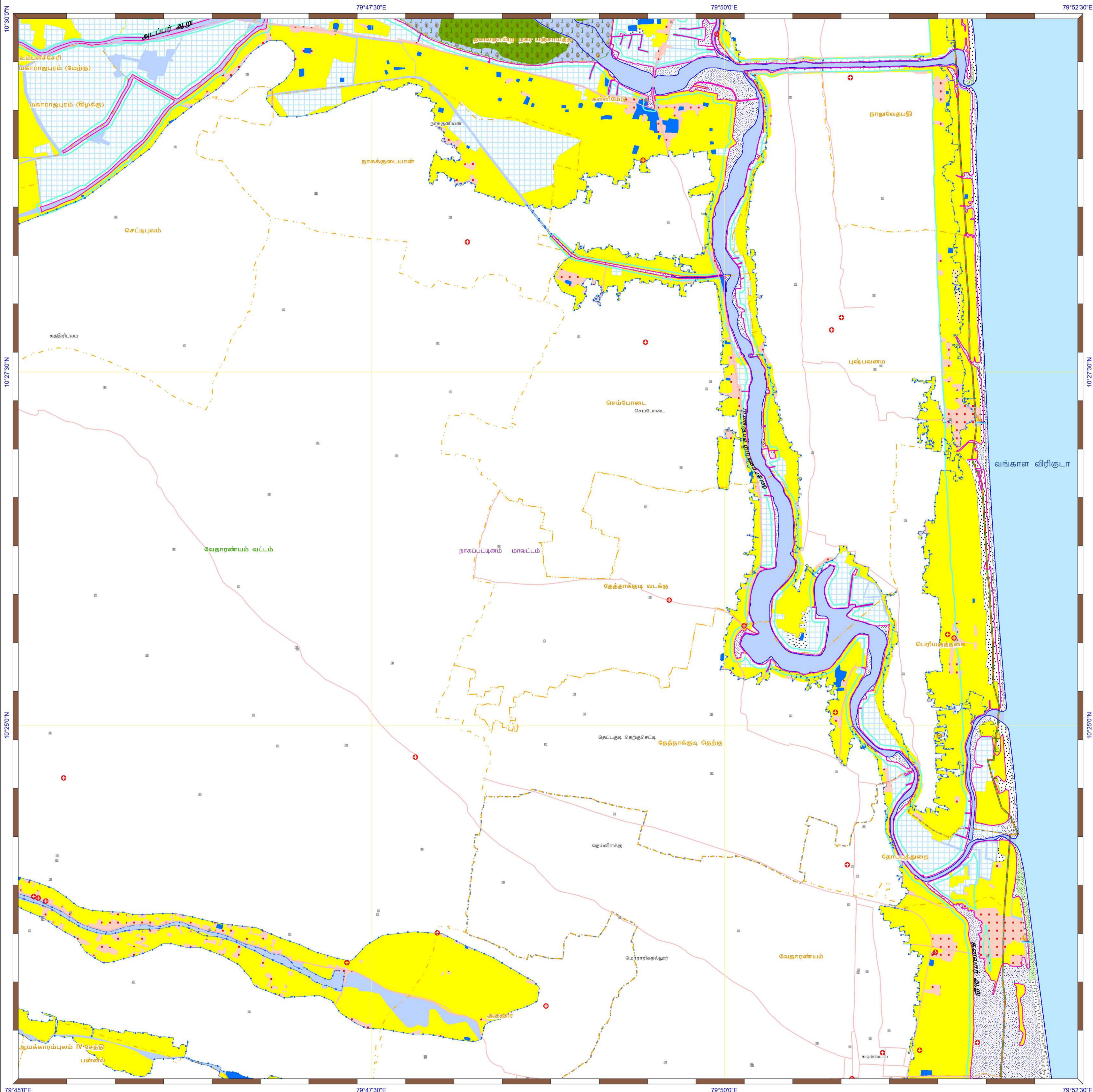
கடலோர நிலப் பயன்பாடு வரைவு வரைபடம் - தமிழ்நாடு, கடலோர ஒழுங்குமுறை மண்டல அறிவிப்பு 2019 - ன் படி தயாரிக்கப்பட்டது

தயாரித்தது

NCSCM

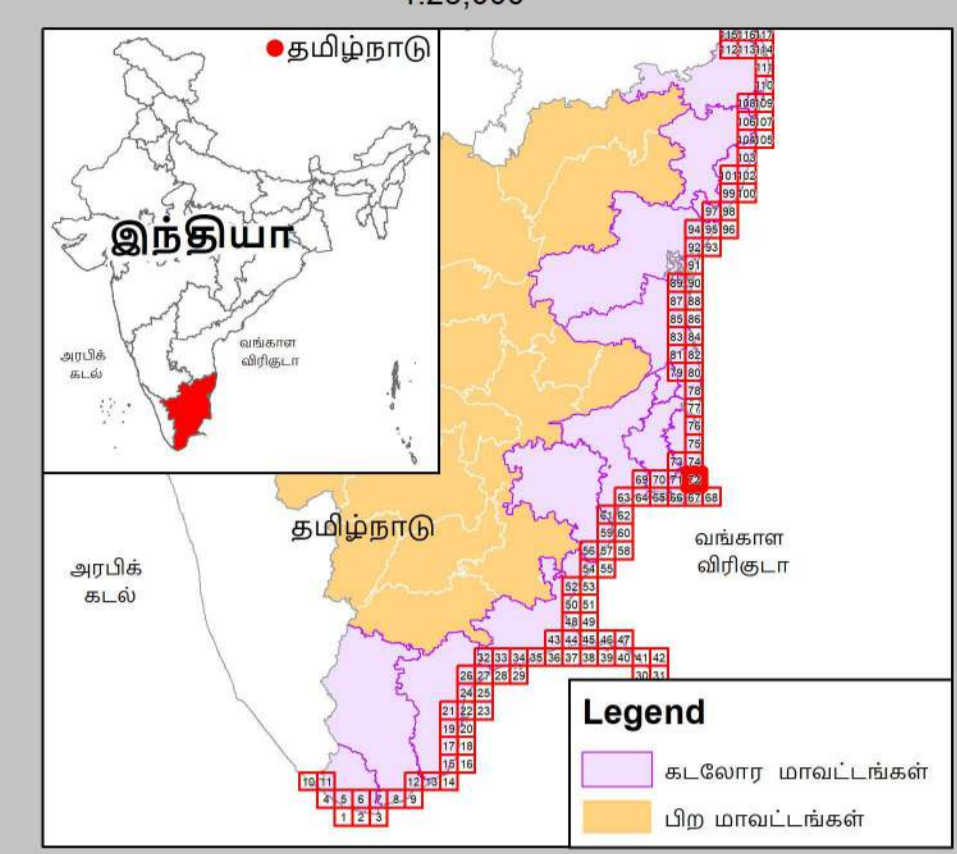
தேசிய கடலோர நிலத்திட்ட மேலாண்மை மையம்
(சுற்றுச்சூழல், வனம் மற்றும் காலநிலைமாற்ற அமைச்சகம்)
சென்னை - 600 025

சுற்றுச்சூழல் மற்றும் காலநிலைமாற்றத்துறை
தமிழ்நாடு அரசு

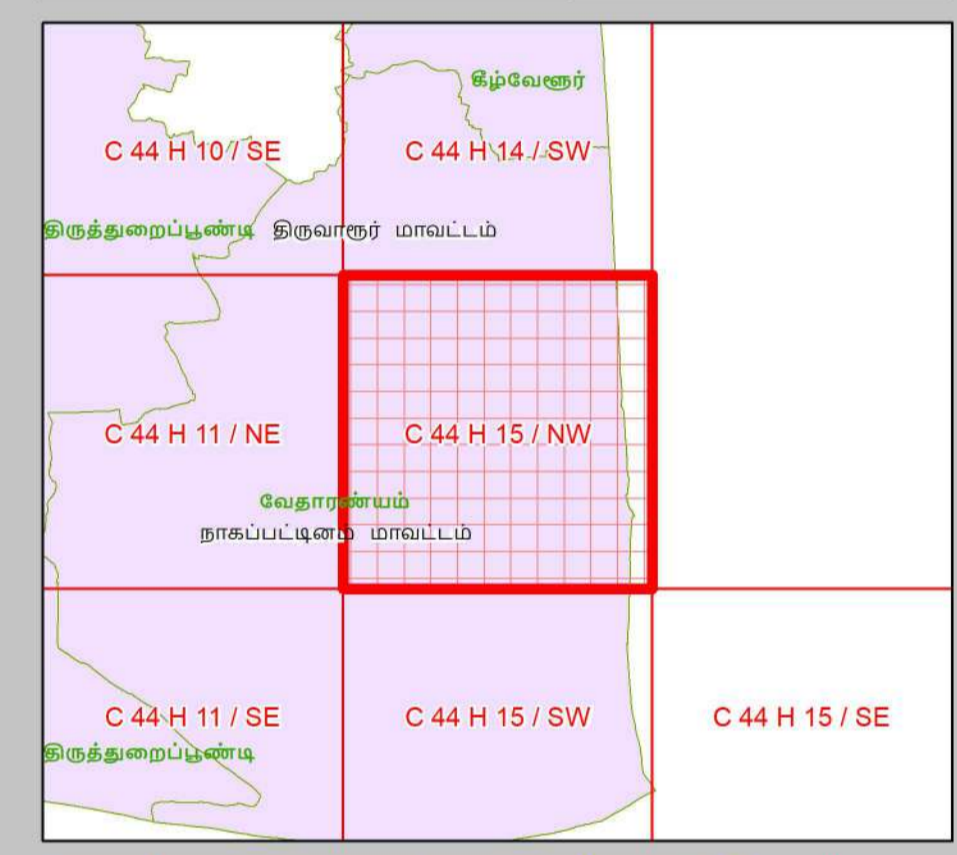


கடலோர நிலப்பயன்பாடு வரைவு வரைபடம்- தமிழ்நாடு

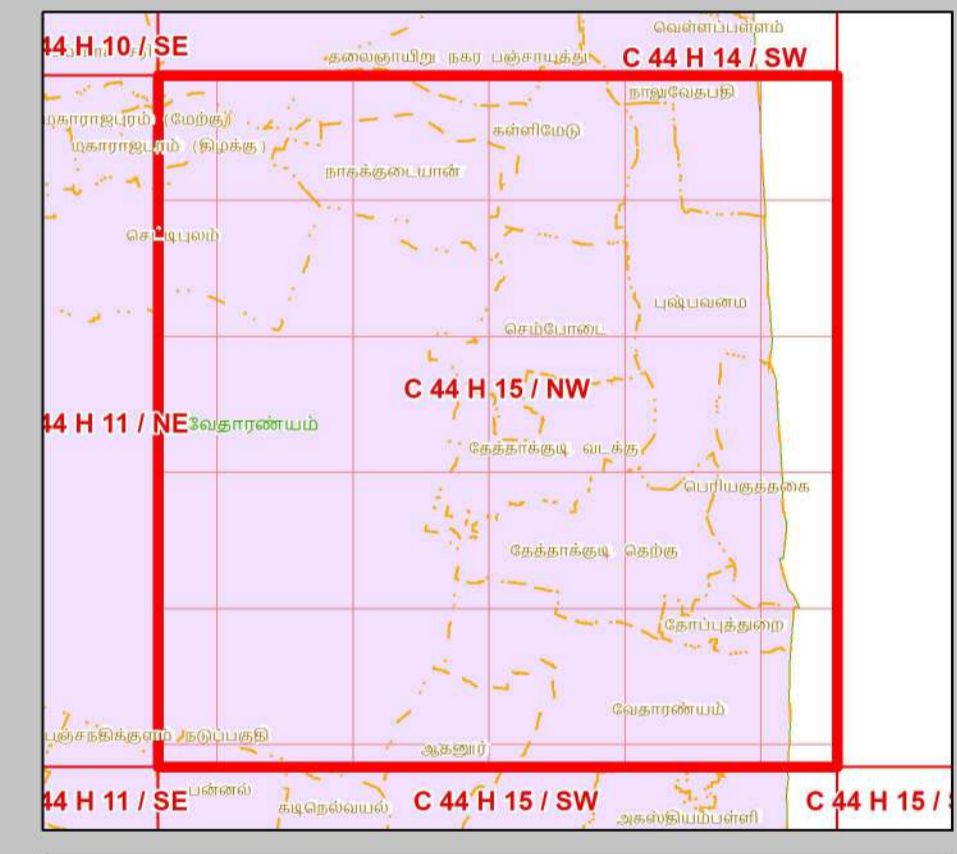
நாகப்பட்டினம் மாவட்டம்
நிலவரைபட எண்: C 44 H 15 / NW
 பதிப்பு: ஜூன், 2023 கோட்டுச்சட்டம் :- UTM தரவு :- WGS 1984 வரைபட எண்: த.நா 72



- குறிப்பு**
- கல்கரை விளக்கம்
 - மீன்வீடி படகுகள் இறங்குதளம்
 - பெரிய மீன்வீடித் துறைமுகம்
 - மீன்வீடித் துறைமுகம்
 - உலங்குறி தளம்
 - நலவழவு மையம் / மருத்துவமனை
 - பல்நோக்கு புயல் எச்சரிக்கை மற்றும் பாதுகாப்பு மையம்
 - கல்வி நிறுவனம்
 - சாலை
 - கடற்கரை சுவர்
 - உயரவைக் கோடு
 - தாழ்வலைக் கோடு
 - இடர் கோடு
 - கடலோர ஒழுங்குமுறை மண்டல எல்லை
 - விராம எல்லை
 - நகராட்சி எல்லை
 - வட்ட எல்லை
 - மாவட்ட எல்லை



- நிலப்பயன்பாட்டு வகைகள்**
- குழுவியல் கூருணர்வு பகுதிகள்**
- அலையாற்றிக்காடுகள்
 - சமதள சதுப்பு நிலப்பகுதி
 - பவளப்பாறைகள்
 - கடலோர மணல்மேடு
 - காப்புக்காடுகள்
 - கடல்சார் பூங்கா/கடற்காப்புப்பகுதி
 - உவர் சதுப்புநிலங்கள்
 - கடற்புல்பரப்புகள்
 - கடலமைகளின் உறைவிடம்
 - பறவைகளின் உறைவிடம்
 - தொழிலியல் முக்கியத்துவமுள்ள மரபு சாந்தளம்
 - சுற்றுச்சூழல் கூருணர்வு மண்டலம்



- ஏனைய வகைகள்**
- வேளாண் நிலப்பகுதி
 - வாழ்விடம்/குடியேற்றப்பகுதி
 - கண்மாய்/குளம்/ஏரி
 - உயிர்வளங்கள்
 - மீன்வளப்பு குளம்
 - நீர்த்தடுப்பு / படகத்தறை / கடல்அரிப்பு தடுப்பான்
 - துறைமுகம்
 - பாறை வெளிப்பகுதி
 - உவர்நில தவரப்பகுதி
 - கடற்கரை/மணற்பரப்பு
 - பாறைகள் உள்ள கடற்கரை
 - பாறை பொதுவு
 - மணற்பகுதி / அரண் நிலவு
 - தாவரங்கள் நிறைந்த மணற்பரப்பு
 - கூட்டுநில அமைப்புகள்/மண்டல எல்லைக்கு கரங்கப்பகுதி / குவியல்
 - சாலை
 - இடைப்புப் பாறை
 - நிறந்த/காவி நிலப்பகுதி
 - மணற்பகுதி
 - பண்படுத்தப்பட்ட பகுதி
 - அலையிடை மண்டலம்
 - கூறு/ரோடை /கால்வாய்/வடிகால்

தரவு ஆதாரம்

I) தேசிய கடலோர நிலைத்திட்ட மேலாண்மை மையம்
 1) உயரவைக் கோடு 2) தாழ்வலைக் கோடு 3) கடலோர ஒழுங்குமுறை மண்டல எல்லை 4) குழுவியல் கூருணர்வு பகுதிகள்
 5) உச்சகட்டமேடு வரலாறு
 6) கல்கரை விளக்கம் சாலை, கடற்கரை சுவர் நீர்த்தடுப்பு/படகத்தறை / கடல் அரிப்பு தடுப்பான், நிலப்பயன்பாடு முத்தியின் -
 II) இலங்கை நில அமைவுத் துறை
 III) சுற்றுச்சூழல் மற்றும் காலநிலைமாற்றத்துறை
 1) நிரலாமை எல்லைகள், மீன்வீடி படகுகள் இறங்குதளம், 2) நலவழவு மையம் / மருத்துவமனை 3) உலங்குறி தளம் 4) பல்நோக்கு புயல் எச்சரிக்கை மற்றும் பாதுகாப்பு மையம் 5) கல்வி நிறுவனம்

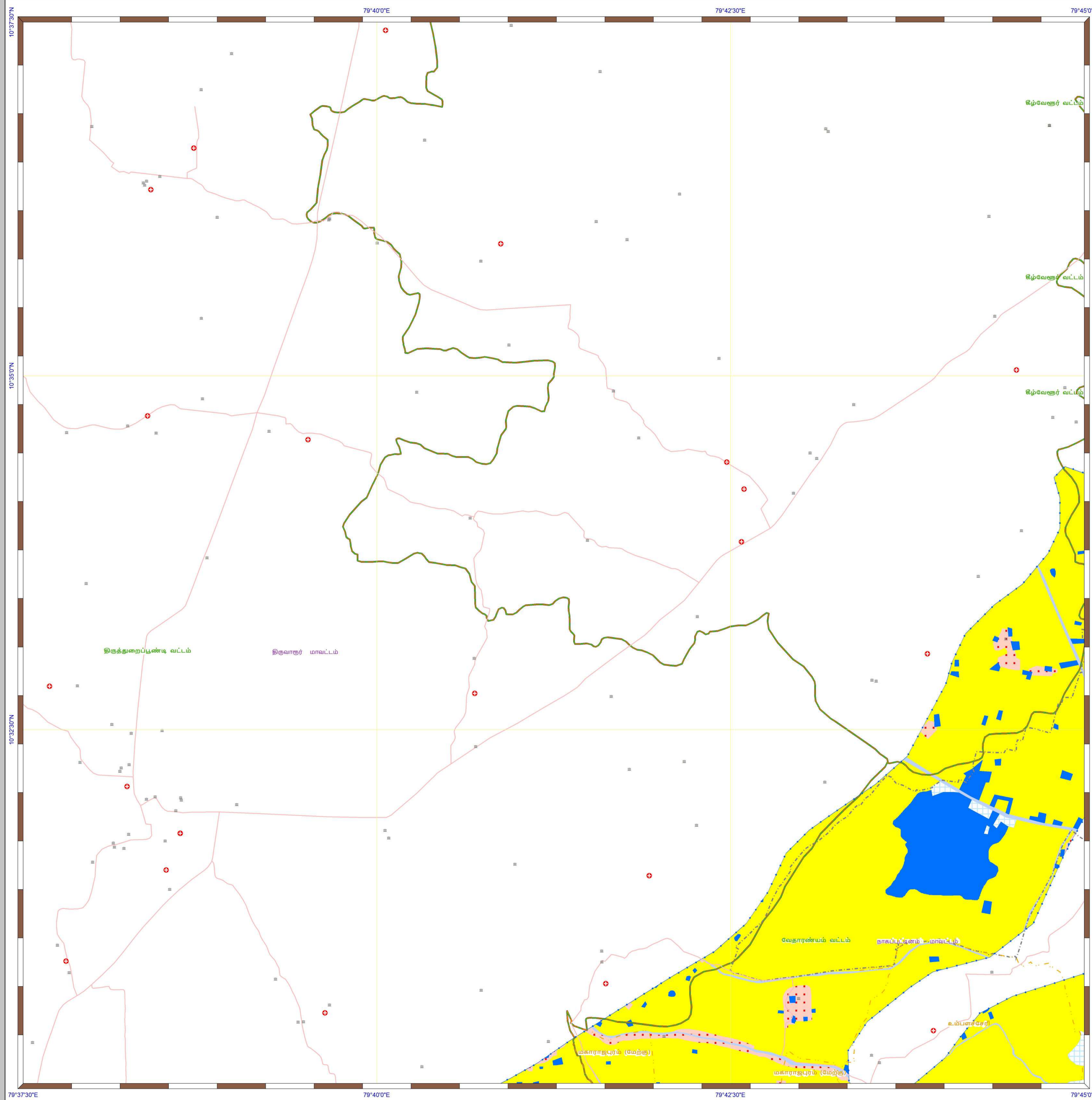
புதுப்பிக்கப்பட்டது - 2019-2022
கடலோர நிலப் பயன்பாடு வரைவு வரைபடம் - தமிழ்நாடு, கடலோர ஒழுங்குமுறை மண்டல அறிவிப்பு 2019 - ன் படி தயாரிக்கப்பட்டது

தயாரித்தது

NCSCM

தேசிய கடலோர நிலைத்திட்ட மேலாண்மை மையம்
 (சுற்றுச்சூழல், வனம் மற்றும் காலநிலைமாற்ற அமைச்சகம்)
 சென்னை - 600 025

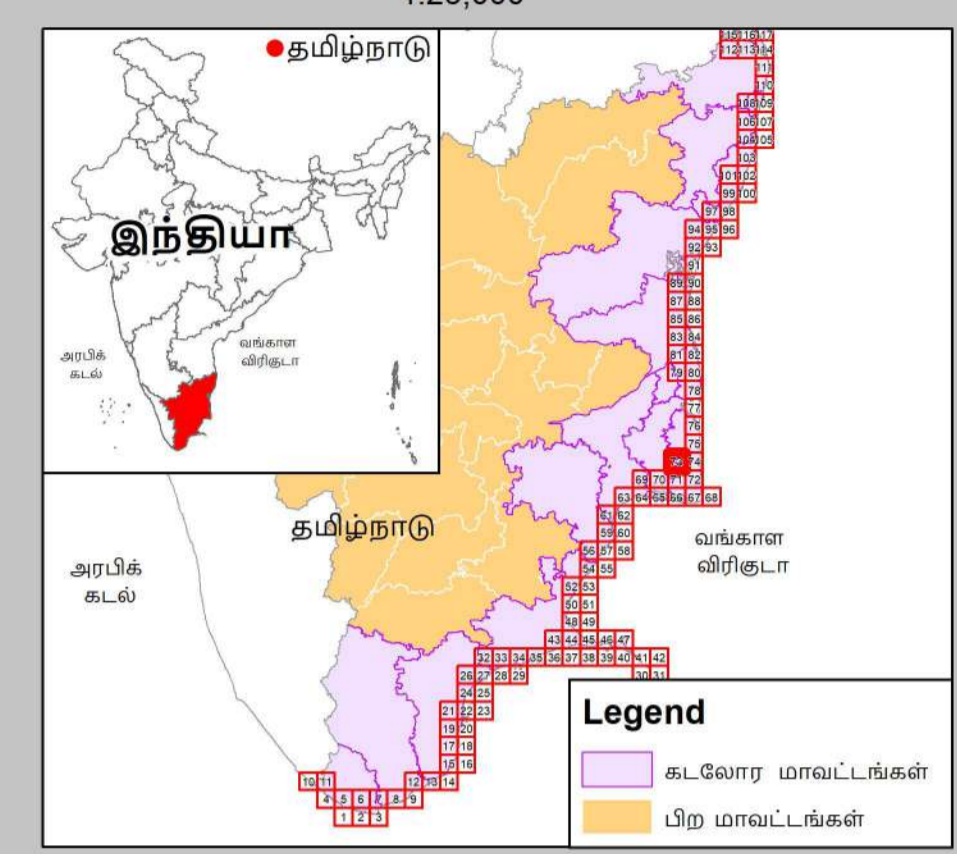
சுற்றுச்சூழல் மற்றும் காலநிலைமாற்றத்துறை
தமிழ்நாடு அரசு



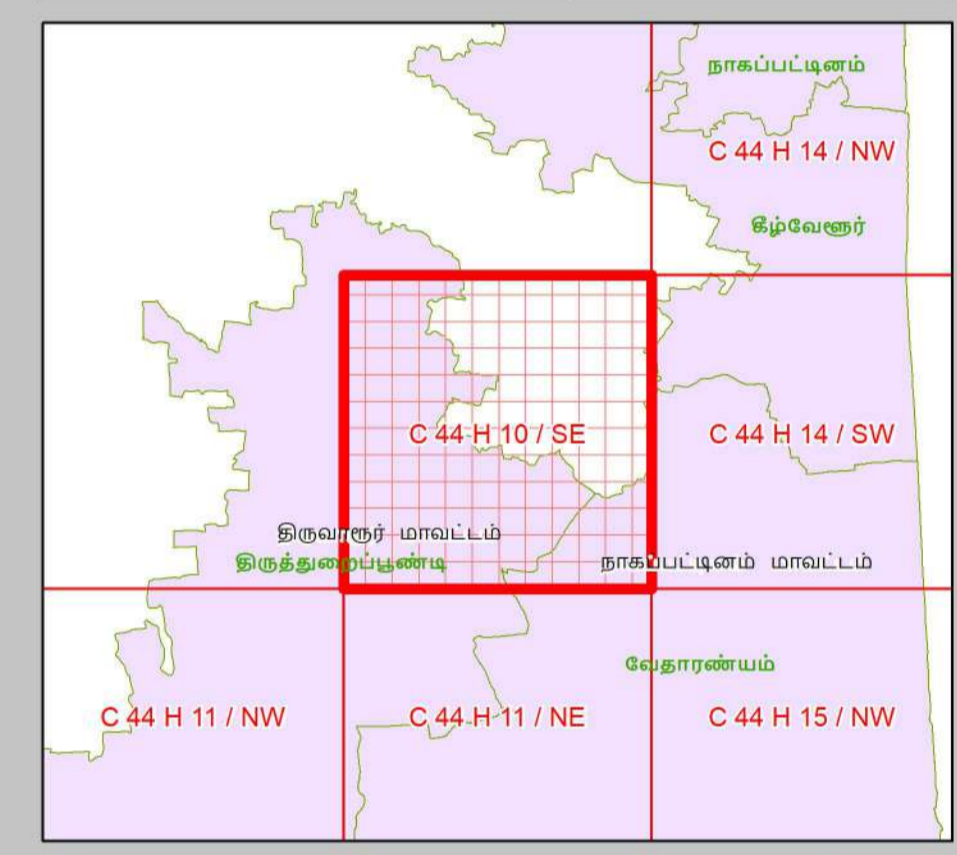
கடலோர நிலப்பயன்பாடு வரைவு வரைபடம்- தமிழ்நாடு

திருவாரூர் மற்றும் நாகப்பட்டினம் மாவட்டங்கள்

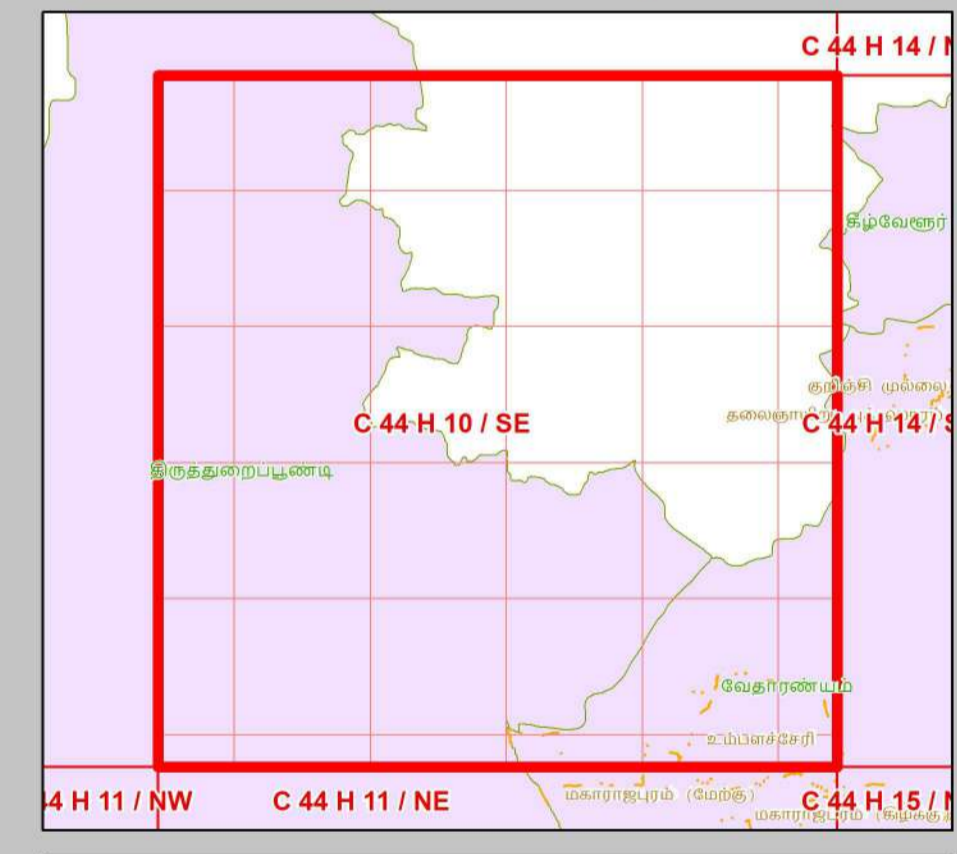
நிலவரைபட எண்: C 44 H 10 / SE
பதிப்பு: ஜூன், 2023 கோட்டுச்சட்டம் :- UTM தரவு :- WGS 1984 வரைபட எண்: த.நா 73



- குறிப்பு**
- கலங்கரை விளக்கம்
 - மீன்பிடி படகுகள் இறங்குதளம்
 - பெரிய மீன்பிடித் துறைமுகம்
 - மீன்பிடித் துறைமுகம்
 - உலங்குர்தி தளம்
 - நவமழவு மையம் / மருத்துவமனை
 - பல்நோக்கு புயல் எச்சரிக்கை மற்றும் பாதுகாப்பு மையம்
 - கல்வி நிறுவனம்
 - சாலை
 - கடற்கரை சுவர்
 - உயரவைக் கோடு
 - தாழ்வலைக் கோடு
 - இடர் கோடு
 - கடலோர ஒழுங்குமுறை மண்டல எல்லை
 - விராம எல்லை
 - நகராட்சி எல்லை
 - வட்ட எல்லை
 - மாவட்ட எல்லை



- நிலப்பயன்பாட்டு வகைகள்**
- குழுவியல் கூருணர்வு பகுதிகள்**
- அலையாற்றிக்காடுகள்
 - சமதள சதுப்பு நிலப்பகுதி
 - பவளப்பாறைகள்
 - கடலோர மணல்மேடு
 - காப்புக்காடுகள்
 - கடல்சார் பூங்கா/கடற்காப்புப்பகுதி
 - உவர் சதுப்புநிலங்கள்
 - கடற்புல்பரப்புகள்
 - கடலாலைகளின் உறைவிடம்
 - புறவைகளின் உறைவிடம்
 - தொழிலியல் முகவியத்தவழமுள்ள மரபு சார்தளம்
 - சுற்றுச்சூழல் கூருணர்வு மண்டலம்



- ஏனைய வகைகள்**
- வேளாண் நிலப்பகுதி
 - வாழ்விடம்/குடியேற்றப்பகுதி
 - கண்மாய்/குளம்/ஏரி
 - உயிர்வளங்கள்
 - மீன்வளர்ப்பு குளம்
 - நீர்த்தடுப்பு / படகத்தறை / கடல்அரிப்பு தடுப்பான்
 - துறைமுகம்
 - பாறை வெளிப்பகுதி
 - உவர்நில தாவரப்பகுதி
 - கடற்கரை/மணற்பரப்பு
 - பாறைகள் உள்ள கடற்கரை
 - பாறை பொதுவு
 - மணற்பகுதி / அரண் நிலவு
 - தாவரங்கள் நிறைந்த மணற்பரப்பு
 - கடலோர ஒழுங்குமுறை மண்டல எல்லைக்கு அட்பால் உள்ள மணல்மேடு
 - சுரங்கப்பகுதி/குழியல்
 - சாலை
 - இடைப்புப் பாறை
 - நிறந்த/காலி நிலப்பகுதி
 - மணற்பகுதி
 - பண்படுத்தப்பட்ட பகுதி
 - அலையாற்ற மண்டலம்
 - ஆறு/நீரோடை /கால்வாய்/வடிக்கால்

தரவு ஆதாரம்

1) தேசிய கடலோர நிலைத்திட்ட மேலாண்மை மையம்
2) உயரவைக் கோடு, 3) தாழ்வலைக் கோடு, 4) கடலோர ஒழுங்குமுறை மண்டல எல்லை, 5) குழுவியல் கூருணர்வு பகுதிகள்
6) உள்நாட்டமைப்பு வரலாறுகள்
7) கலங்கரை விளக்கம், சாலை, கடற்கரை சுவர் நீர்த்தடுப்பு/படகத்தறை / கடல் அரிப்பு தடுப்பான், நிலப்பயன்பாடு முத்தியின் -
8) இடைய நில அளவைத் துறை

9) இடர் கோடு
10) சமதளக்குள் மற்றும் காலநிலைமாற்றத்துறை
11) நிரலாமை எல்லைகள், மீன்பிடி படகுகள் இறங்குதளம்,
12) நவமழவு மையம் / மருத்துவமனை, 13) உலங்குர்தி தளம், 14) பல்நோக்கு புயல் எச்சரிக்கை மற்றும் பாதுகாப்பு மையம்
15) கல்வி நிறுவனம்

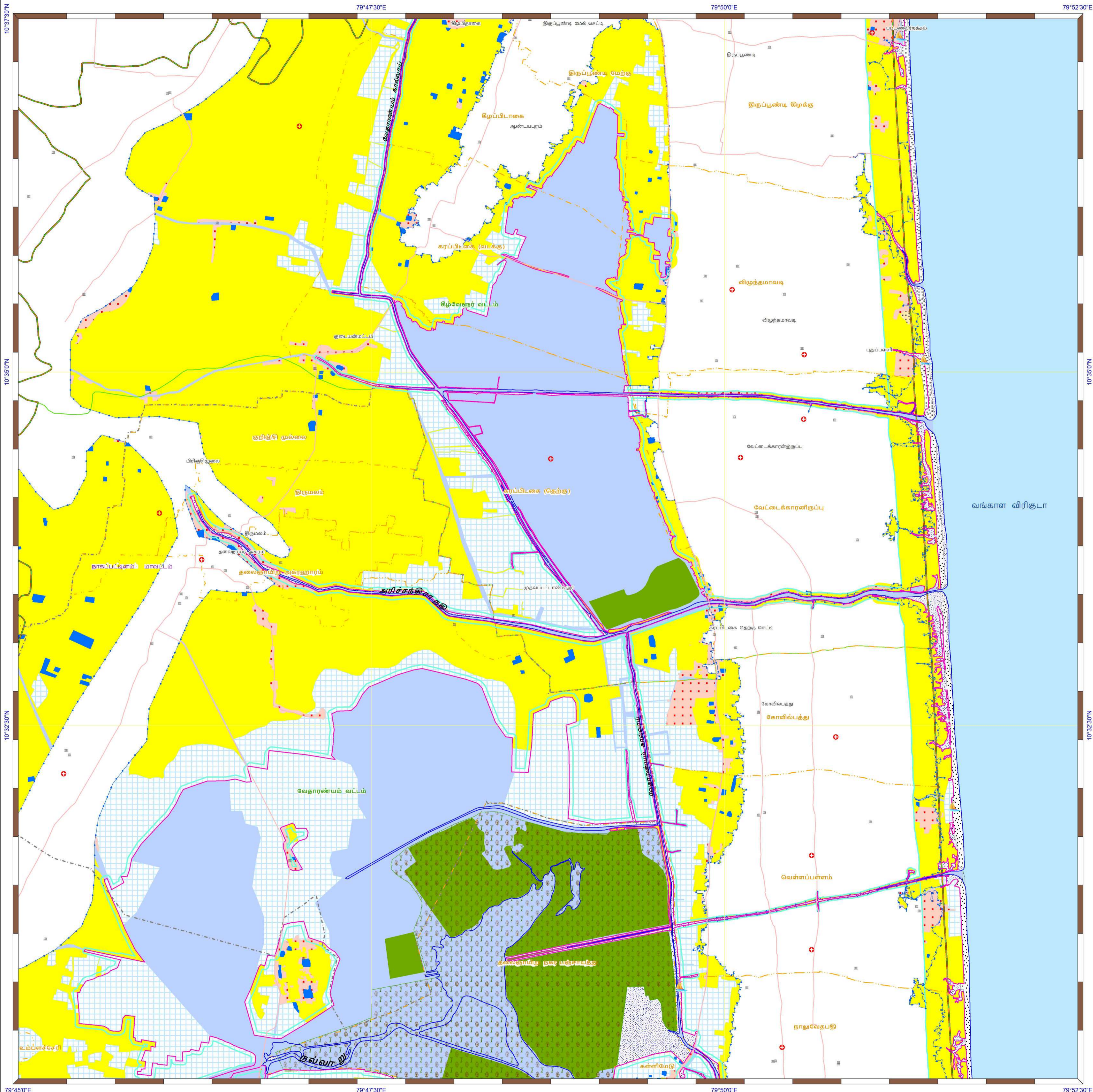
புதுப்பிக்கப்பட்டது - 2019-2022

கடலோர நிலப் பயன்பாடு வரைவு வரைபடம் - தமிழ்நாடு, கடலோர ஒழுங்குமுறை மண்டல அறிவிப்பு 2019 - ன் படி தயாரிக்கப்பட்டது

தயாரித்தது

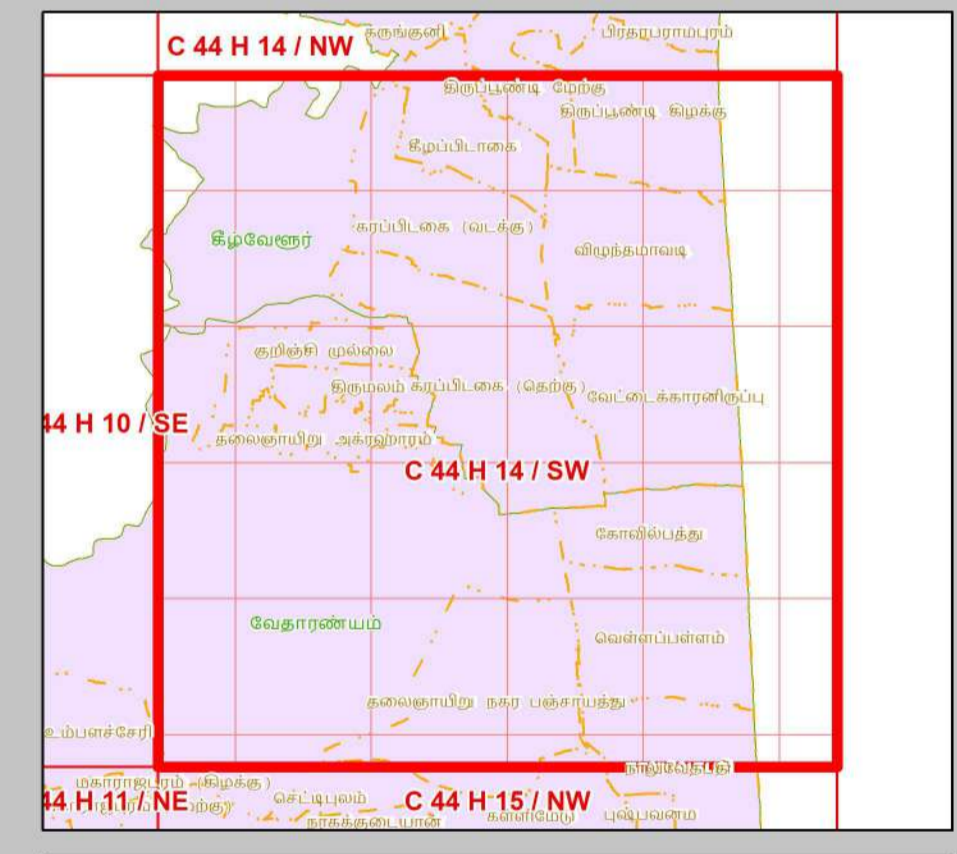
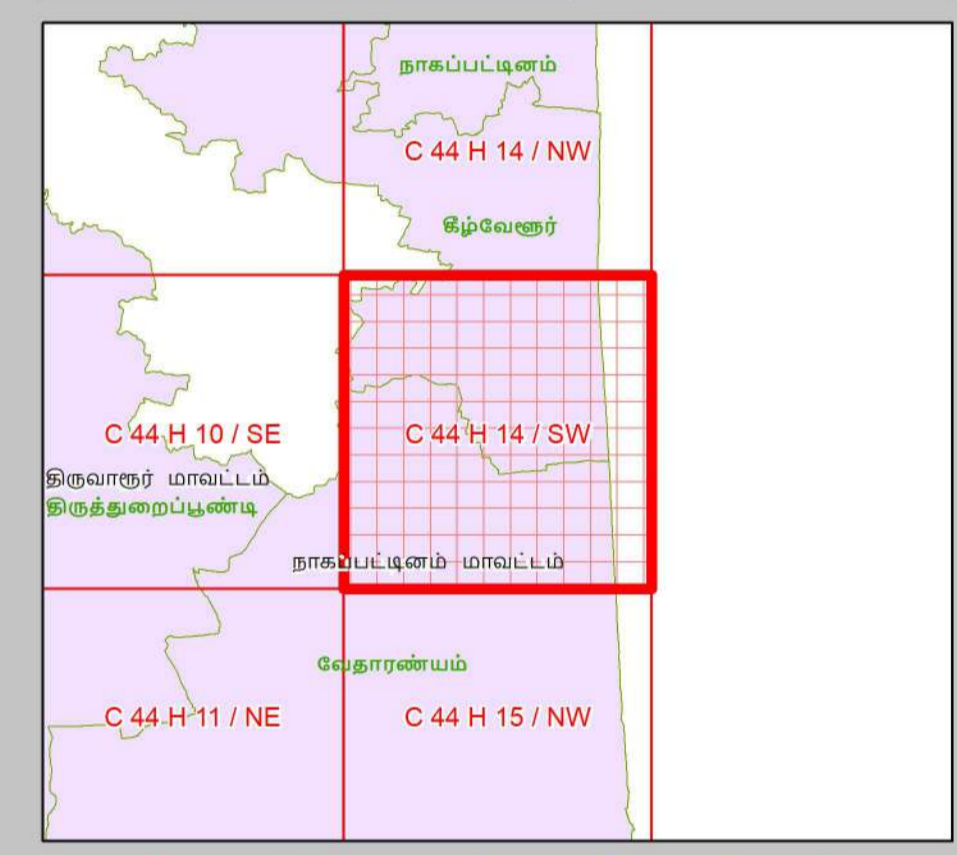
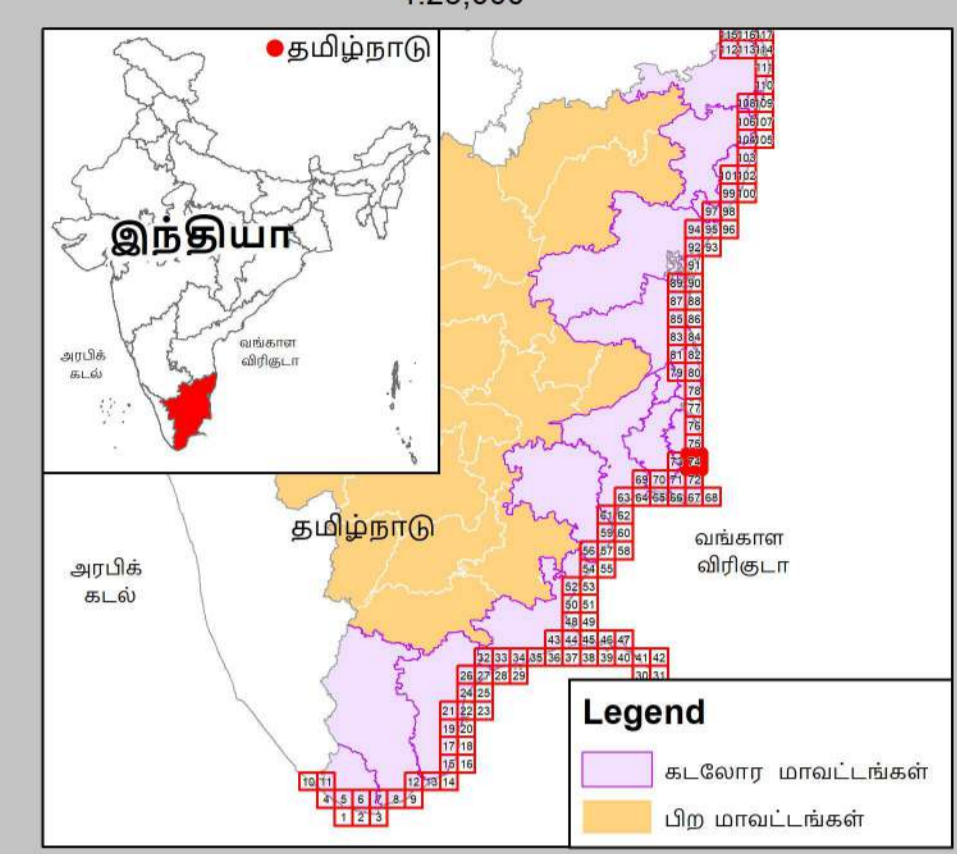

தேசிய கடலோர நிலைத்திட்ட மேலாண்மை மையம்
(சுற்றுச்சூழல், வனம் மற்றும் காலநிலைமாற்ற அமைச்சகம்)
சென்னை - 600 025


சுற்றுச்சூழல் மற்றும் காலநிலைமாற்றத்துறை
தமிழ்நாடு அரசு



கடலோர நிலப்பயன்பாடு வரைவு வரைபடம்- தமிழ்நாடு

நாகப்பட்டினம் மாவட்டம்
நிலவரைபட எண்: C 44 H 14 / SW
 பதிப்பு: ஜூன், 2023 கோட்டுச்சட்டம் :- UTM தரவு :- WGS 1984 வரைபட எண்: த.நா 74



தரவு ஆதாரம்
 1) தேசிய கடலோர நிலத்திட்ட மேலாண்மை மையம்
 2) உயர்வைக் கோடு, 3) கடலோர ஒழுங்குமுறை மண்டல
 4) குடியியல் கூடுதல் பகுதிகள்
 5) உள்நாட்டமைப்பு வரிகள்
 6) கல்கரை விளக்கம், சாலை, கடற்கரை கவர் தீர்த்துப்பு / படகத்தறை / கடல் அரிப்பு தடுப்பான், நிலப்பயன்பாடு முதலியன -
 7) இலாப நில அமைக்க திறன்
 8) சிறந்தகுடி மற்றும் காலநிலைமாற்றத்திறன்
 9) நிரலாக்க எல்லைகள், மீள்பிடி படகுகள் இறங்குதளம்,
 10) நலவழிவு மையம் / மருத்துவமனை 3) உலங்குறி தளம் 4) பல்நோக்கு புயல் எச்சரிக்கை மற்றும் பாதுகாப்பு மையம்
 5) கல்வி நிறுவனம்

- குறிப்பு**
- கல்கரை விளக்கம்
 - மீள்பிடி படகுகள் இறங்குதளம்
 - பெரிய மீள்பிடித் துறைமுகம்
 - மீள்பிடித் துறைமுகம்
 - உலங்குறி தளம்
 - நலவழிவு மையம் / மருத்துவமனை
 - பல்நோக்கு புயல் எச்சரிக்கை மற்றும் பாதுகாப்பு மையம்
 - கல்வி நிறுவனம்
 - சாலை
 - கடற்கரை கவர்
 - உயர்வைக் கோடு
 - தாழ்வலைக் கோடு
 - இடர் கோடு
 - கடலோர ஒழுங்குமுறை மண்டல எல்லை
 - நகராட்சி எல்லை
 - விராம எல்லை
 - வட்ட எல்லை
 - மாவட்ட எல்லை

- நிலப்பயன்பாட்டு வகைகள்**
- குடியியல் கூடுதல் பகுதிகள்**
- அலையாற்றிக்காடுகள்
 - சமதள சதுப்பு நிலப்பகுதி
 - பவளப்பாறைகள்
 - கடலோர மணல்மேடு
 - காப்புக்காடுகள்
 - கடல்சார் பூங்கா/கடற்காப்புப்பகுதி
 - உவர் சதுப்புநிலங்கள்
 - கடற்புல்பரப்புகள்
 - கடலாலைகளின் உறைவிடம்
 - பறவைகளின் உறைவிடம்
 - தொழிலியல் முகவியத்தலமுள்ள மரபு சாந்தளம்
 - சுற்றுச்சூழல் கூடுதல் மண்டலம்

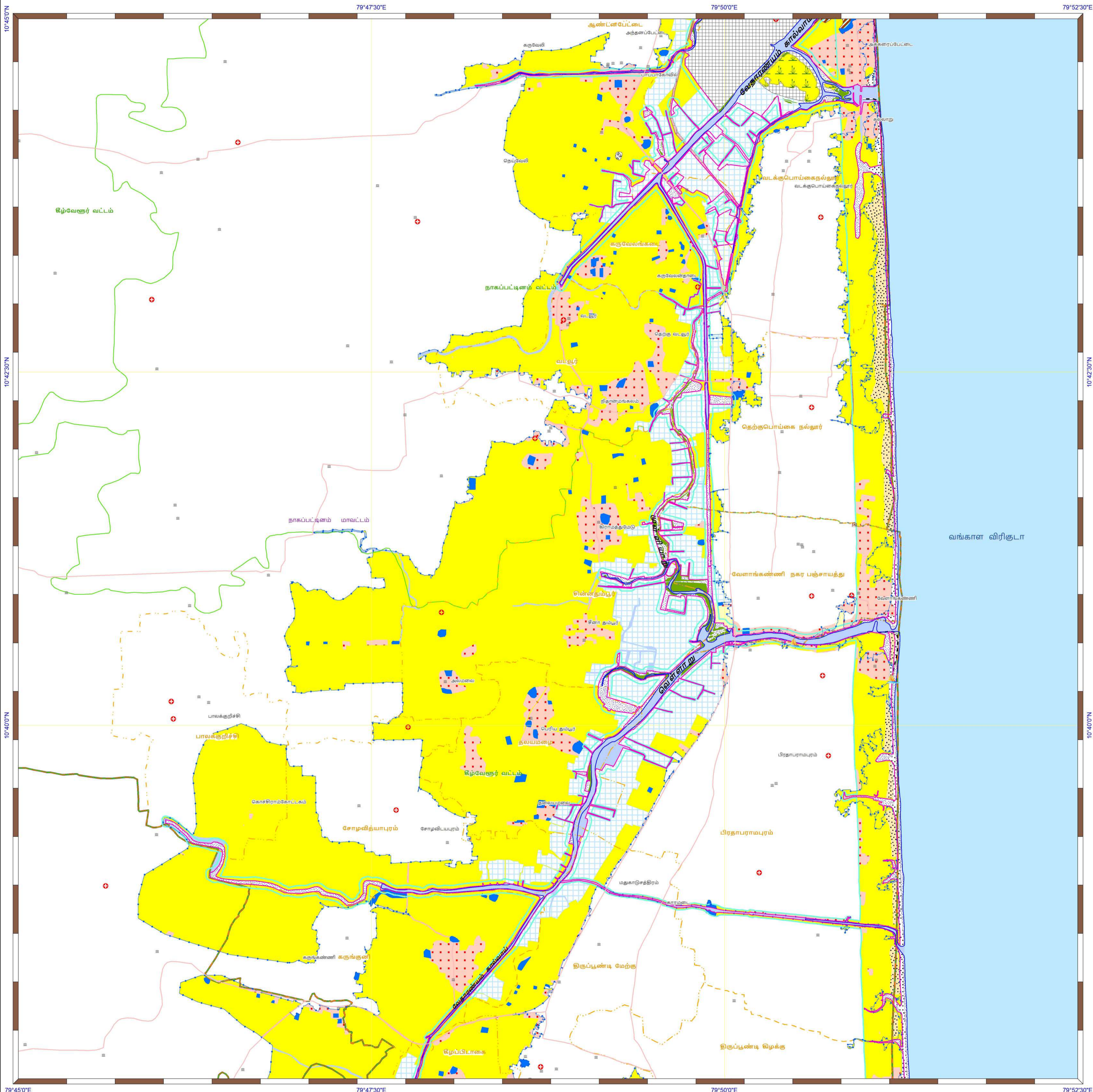
- ஏனைய வகைகள்**
- வெள்ளை நிலப்பகுதி
 - வாழ்விடம் / குடியேற்றப்பகுதி
 - உயர்வைக் கோடு
 - மீள்வளர்ப்பு குளம்
 - நீர்த்துப்பு / படகத்தறை / கடல்அரிப்பு தடுப்பான்
 - துறைமுகம்
 - பாறை வெளிப்பகுதி
 - உவர்நில தாவரப்பகுதி
 - கடற்கரை / மணற்பரப்பு
 - பாறைகள் உள்ள கடற்கரை
 - பாறை பொதுவு
 - மணற்பகுதி / அரண் நில
 - தாவரங்கள் நிறைந்த மணற்பரப்பு
 - கடலோர ஒழுங்குமுறை மண்டல எல்லைக்கு அப்பால் உள்ள மணல்மேடு
 - கரங்கப்பகுதி / குடியியல்
 - சாலை
 - இடுப்புப் பாறை
 - நிறந்த/காலி நிலப்பகுதி
 - மணற்பகுதி
 - பண்படுத்தப்பட்ட பகுதி
 - அலையிட மண்டலம்
 - ஆறு/நேரோடை / கால்வாய் / வடிக்கால்

கடலோர நிலப் பயன்பாடு வரைவு வரைபடம் - தமிழ்நாடு, கடலோர ஒழுங்குமுறை மண்டல அறிவிப்பு 2019 - ன் படி தயாரிக்கப்பட்டது

தயாரித்தது

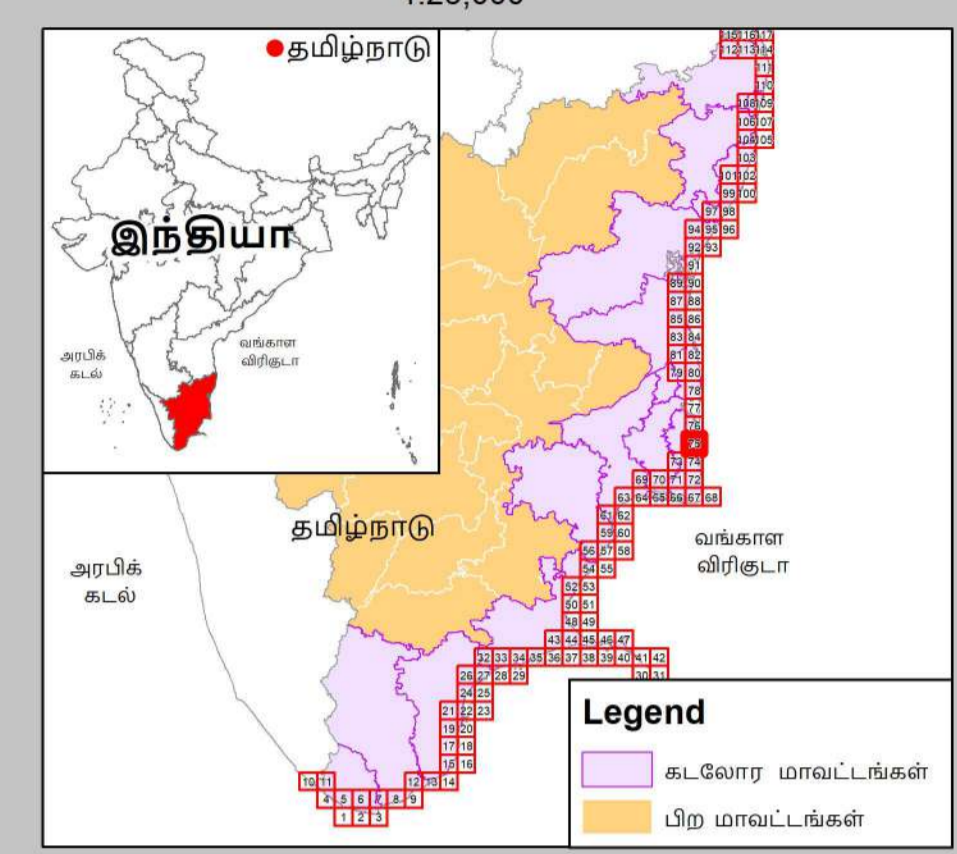
தேசிய கடலோர நிலத்திட்ட மேலாண்மை மையம்
 (சுற்றுச்சூழல், வனம் மற்றும் காலநிலைமாற்ற அமைச்சகம்)
 சென்னை - 600 025

சுற்றுச்சூழல் மற்றும் காலநிலைமாற்றத்துறை
 தமிழ்நாடு அரசு

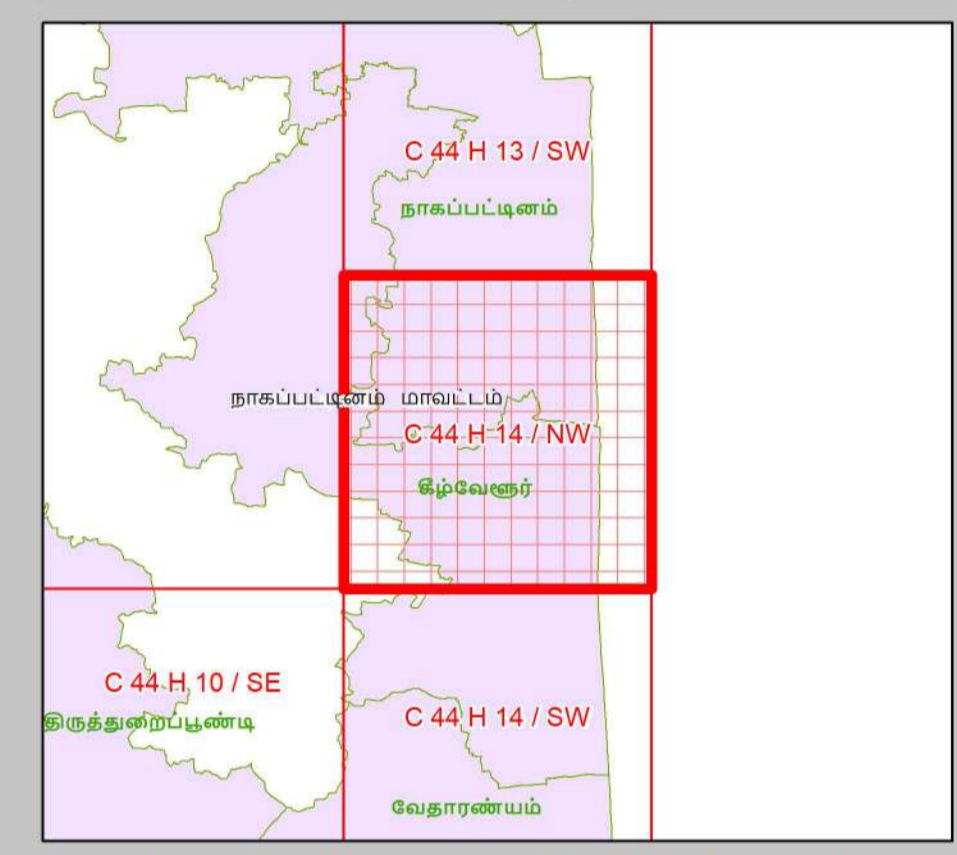


கடலோர நிலப்பயன்பாடு வரைவு வரைபடம்- தமிழ்நாடு

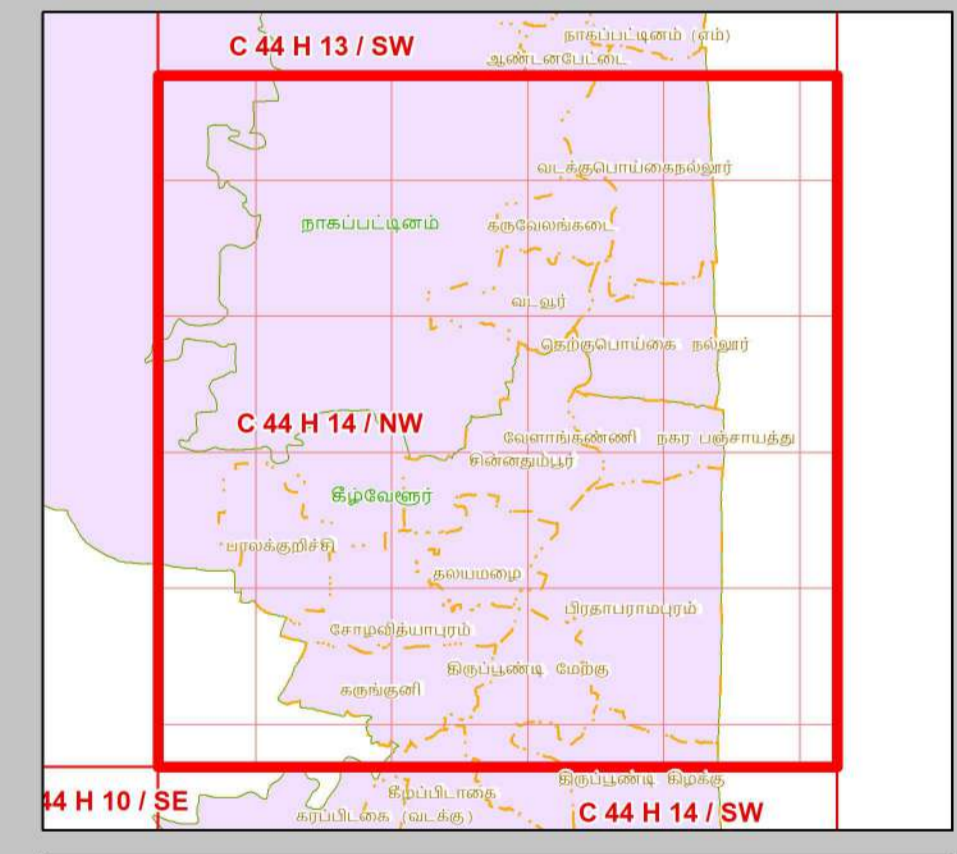
நாகப்பட்டினம் மாவட்டம்
நிலவரைபட எண்: C 44 H 14 / NW
 பதிப்பு: ஜூன், 2023 கோட்டுச்சட்டம் :- UTM தரவு :- WGS 1984 வரைபட எண்: த.நா 75



- குறிப்பு**
- கலங்கரை விளக்கம்
 - மீன்வீடி படகுகள் இறங்குதளம்
 - பெரிய மீன்வீடித் துறைமுகம்
 - மீன்வீடித் துறைமுகம்
 - உலங்குறி தளம்
 - நவமழவு மையம் / மருத்துவமனை
 - பல்நோக்கு புயல் எச்சரிக்கை மற்றும் பாதுகாப்பு மையம்
 - கல்வி நிறுவனம்
 - சாலை
 - கடற்கரை சுவர்
 - உயரவைக் கோடு
 - தாழ்வவைக் கோடு
 - இடர் கோடு
 - கடலோர ஒழுங்குமுறை மண்டல எல்லை
 - நகராட்சி எல்லை
 - விராம எல்லை
 - வட்ட எல்லை
 - மாவட்ட எல்லை



- நிலப்பயன்பாட்டு வகைகள்**
- குழுவியல் கூருணர்வு பகுதிகள்**
- அலையாற்றிக்காடுகள்
 - சமதள சதுப்பு நிலப்பகுதி
 - பவன்பாறைகள்
 - கடலோர மணல்மேடு
 - காப்புக்காடுகள்
 - கடல்சார் பூங்கா/கடற்காப்புப்பகுதி
 - உவர் சதுப்புநிலங்கள்
 - கடற்புல்பரப்புகள்
 - கடலாமைகளின் உறைவிடம்
 - பறவைகளின் உறைவிடம்
 - தொழில்மீயல் முகவியத்தவழமுகள் மரபு சார்பு
 - சுற்றுச்சூழல் கூருணர்வு மண்டலம்



- ஏனைய வகைகள்**
- வேளாண் நிலப்பகுதி
 - வாழ்விடம்/குடியேற்றப்பகுதி
 - உயிர்வாழ்வு/சுரங்கம்/சுரங்கம்
 - உயிர்வாழ்வு/சுரங்கம்/சுரங்கம்
 - மீன்வளப்பகுதி
 - நீர்த்தடுப்பு / படகத்தறை / கடல்அரிப்பு தடுப்பான்
 - துறைமுகம்
 - பாறை வெளிப்பகுதி
 - உவர்நில தவரப்பகுதி
 - கடற்கரை/மணற்பரப்பு
 - பாறைகள் உள்ள கடற்கரை
 - பாறை பொதுவு
 - மணற்பகுதி / அரை நிலவு
 - தாவரங்கள் நிறைந்த மணற்பரப்பு
 - கடலோர ஒழுங்குமுறை மண்டல எல்லைக்கு அப்பால் உள்ள மணல்மேடு
 - சுரங்கப்பகுதி / குவியல்
 - சாலை
 - இருப்புப் பாறை
 - நிறந்து/காவி நிலப்பகுதி
 - மணற்பகுதி
 - பண்படுத்தப்பட்ட பகுதி
 - அலையாற்ற மண்டலம்
 - ஆறு/நீரோடை /கால்வாய்/வடிக்கால்

தரவு ஆதாரம்

1) தேசிய கடலோர நிலவழிபாட்டு மேலாண்மை மையம்
 2) உயரவைக் கோடு, 3) தாழ்வவைக் கோடு, 4) கடலோர ஒழுங்குமுறை மண்டல எல்லை
 5) உயரவைக் கோடு, 6) தாழ்வவைக் கோடு, 7) கடலோர ஒழுங்குமுறை மண்டல எல்லை
 8) உயரவைக் கோடு, 9) தாழ்வவைக் கோடு, 10) கடலோர ஒழுங்குமுறை மண்டல எல்லை
 11) தேசிய நில அளவைத் துறை
 12) சமீபத்தில் மற்றும் காலநிலைமாற்றத்திற்கு
 1) நிரலாமை எல்லைகள், மீன்வீடி படகுகள் இறங்குதளம்,
 2) நவமழவு மையம் / மருத்துவமனை 3) உலங்குறி தளம் 4) பல்நோக்கு புயல் எச்சரிக்கை மற்றும் பாதுகாப்பு மையம்
 5) கல்வி நிறுவனம்

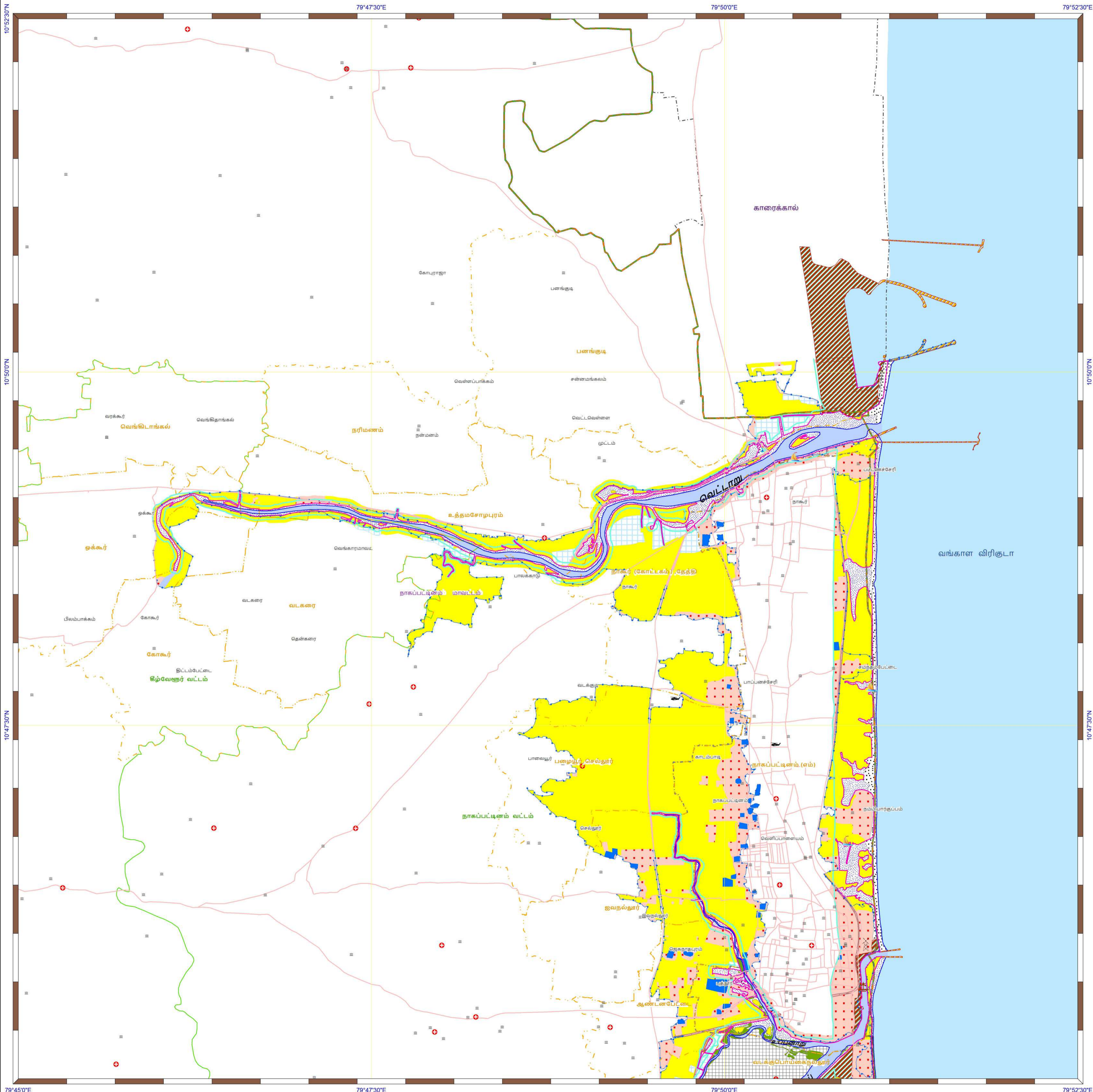
கடலோர நிலப் பயன்பாடு வரைவு வரைபடம் - தமிழ்நாடு, கடலோர ஒழுங்குமுறை மண்டல அறிவிப்பு 2019 - ன் படி தயாரிக்கப்பட்டது

தயாரித்தது

NCSM

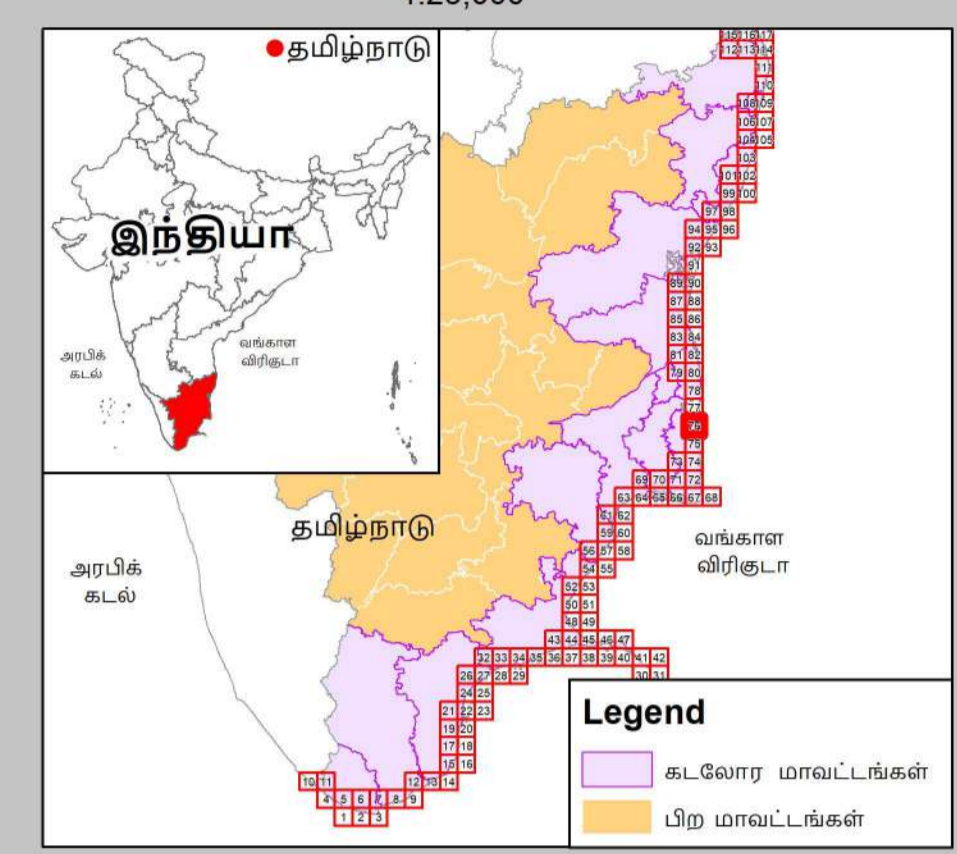
தேசிய கடலோர நிலவழிபாட்டு மேலாண்மை மையம்
 (சுற்றுச்சூழல், வனம் மற்றும் காலநிலைமாற்ற அமைச்சகம்)
 சென்னை - 600 025

சுற்றுச்சூழல் மற்றும் காலநிலைமாற்றத்துறை
 தமிழ்நாடு அரசு

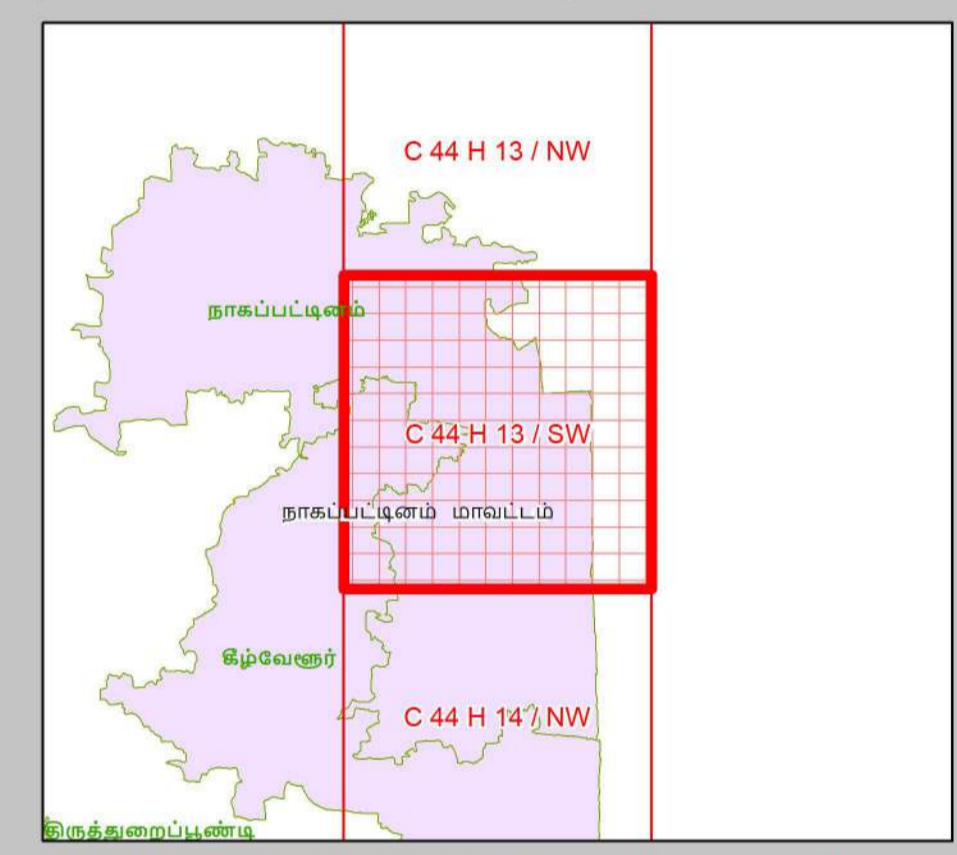


கடலோர நிலப்பயன்பாடு வரைவு வரைபடம்- தமிழ்நாடு

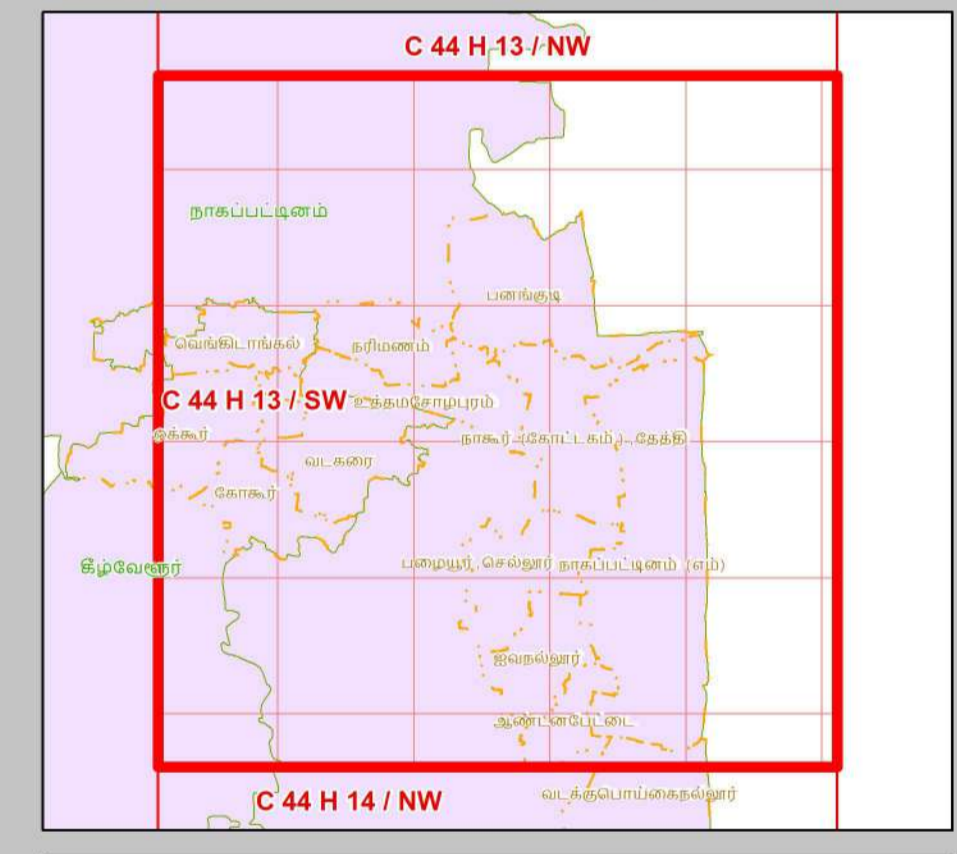
நாகப்பட்டினம் மாவட்டம்
நிலவரைபட எண்: C 44 H 13 / SW
 பதிப்பு: ஜூன், 2023 கோட்டுச்சட்டம் :- UTM தரவு :- WGS 1984 வரைபட எண்: த.நா 76



- குறிப்பு**
- கலங்கரை விளக்கம்
 - மீன்பிடி படகுகள் இறங்குதளம்
 - பெரிய மீன்பிடித் துறைமுகம்
 - மீன்பிடித் துறைமுகம்
 - உலங்குறி தளம்
 - நவமழவு மையம் / மருத்தவமனை
 - பல்நோக்கு புயல் எச்சரிக்கை மற்றும் பாதுகாப்பு மையம்
 - கல்வி நிறுவனம்
 - சாலை
 - கடற்கரை சுவர்
 - உயரவைக் கோடு
 - தாழ்வலைக் கோடு
 - இடர் கோடு
 - கடலோர ஒழுங்குமுறை மண்டல எல்லை
 - விராம எல்லை
 - நகராட்சி எல்லை
 - வட்ட எல்லை
 - மாவட்ட எல்லை



- நிலப்பயன்பாட்டு வகைகள்**
- குழுவியல் கூருணர்வு பகுதிகள்**
- அலையாற்றிக்காடுகள்
 - சமதள சதுப்பு நிலப்பகுதி
 - பவளப்பாறைகள்
 - கடலோர மணல்மேடு
 - காப்புக்காடுகள்
 - கடல்சார் பூங்கா/கடற்காப்புப்பகுதி
 - உவர் சதுப்புநிலங்கள்
 - கடற்புல்பரப்புகள்
 - கடலாமைகளின் உறைவிடம்
 - புறவைகளின் உறைவிடம்
 - தொழுவியல் முகவியத்தவமுள்ள மரபு சார்தளம்
 - சுற்றுச்சூழல் கூருணர்வு மண்டலம்



- ஏனைய வகைகள்**
- வெள்ள நிலப்பகுதி
 - வாழ்விடம்/குடியேற்றப்பகுதி
 - கண்மாய்/குளம்/ஏரி
 - உயரங்கள்
 - மீன்வளர்ப்பு குளம்
 - நீர்த்தடுப்பு / படகுத்தறை / கடல்அரிப்பு தடுப்பான்
 - துறைமுகம்
 - பாறை வெளிப்பகுதி
 - உவர்நில தவரப்பகுதி
 - கடற்கரை/மணற்பரப்பு
 - பாறைகள் உள்ள கடற்கரை
 - பாறை பொதுவு
 - மணற்பகுதி / அரண் நிலவு
 - தாவரங்கள் நிறைந்த மணற்பரப்பு
 - சூப்பிரைட் கலங்கரை மண்டல எல்லைக்கு கரங்கப்பகுதி / குவியல்
 - சாலை
 - இடுப்புப் பாறை
 - நிறந்த/காவி நிலப்பகுதி
 - மணற்பகுதி
 - பண்படுத்தப்பட்ட பகுதி
 - அலையிட மண்டலம்
 - ஆறு/நீரோடை / கால்வாய் / வடிக்கால்

தரவு ஆதாரம்

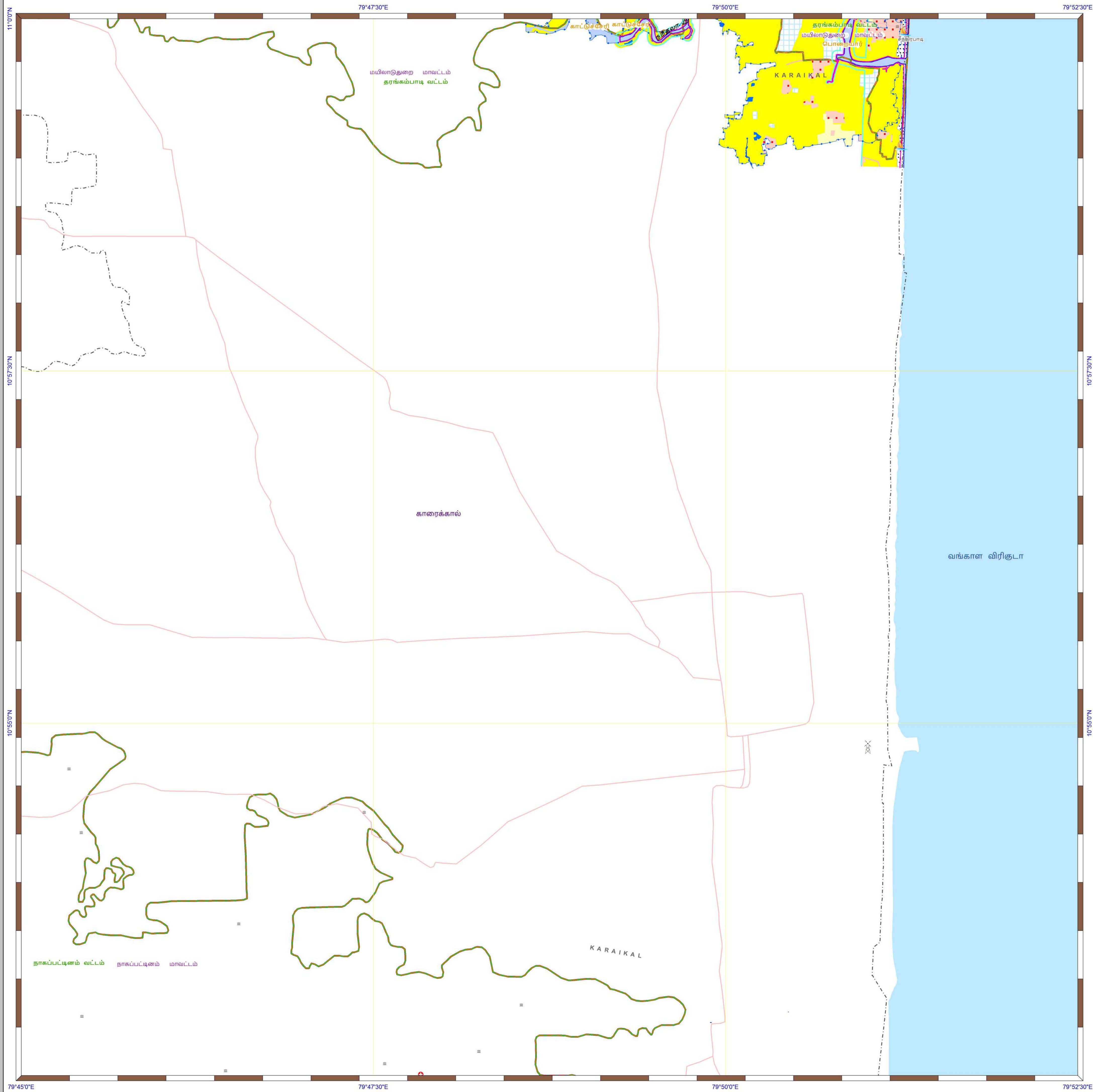
I) தேசிய கடலோர நிலைத்திட்ட மேலாண்மை மையம்
 1) உயரவைக் கோடு, 2) தாழ்வலைக் கோடு, 3) கடலோர ஒழுங்குமுறை மண்டல எல்லை, 4) குழுவியல் கூருணர்வு பகுதிகள்
 5) உள்சட்டமையப்பு வரல்கை
 6) கலங்கரை விளக்கம், சாலை, கடற்கரை சுவர், நீர்த்தடுப்பு/படகுத்தறை / கடல் அரிப்பு தடுப்பான், நிலப்பயன்பாடு முத்தியியல் -
 II) இலங்கை நில அளவைத் துறை
 1) இடர் கோடு
 III) சுற்றுச்சூழல் மற்றும் காலநிலைமாற்றத்துறை
 1) நிரவரம் எல்லைகள், மீன்பிடி படகுகள் இறங்குதளம், 2) நவமழவு மையம் / மருத்தவமனை, 3) உலங்குறி தளம், 4) பல்நோக்கு புயல் எச்சரிக்கை மற்றும் பாதுகாப்பு மையம்
 5) கல்வி நிறுவனம்

கடலோர நிலப் பயன்பாடு வரைவு வரைபடம் - தமிழ்நாடு, கடலோர ஒழுங்குமுறை மண்டல அறிவிப்பு 2019 - ன் படி தயாரிக்கப்பட்டது

தயாரித்தது

தேசிய கடலோர நிலைத்திட்ட மேலாண்மை மையம்
 (சுற்றுச்சூழல், வனம் மற்றும் காலநிலைமாற்ற அமைச்சகம்)
 சென்னை - 600 025

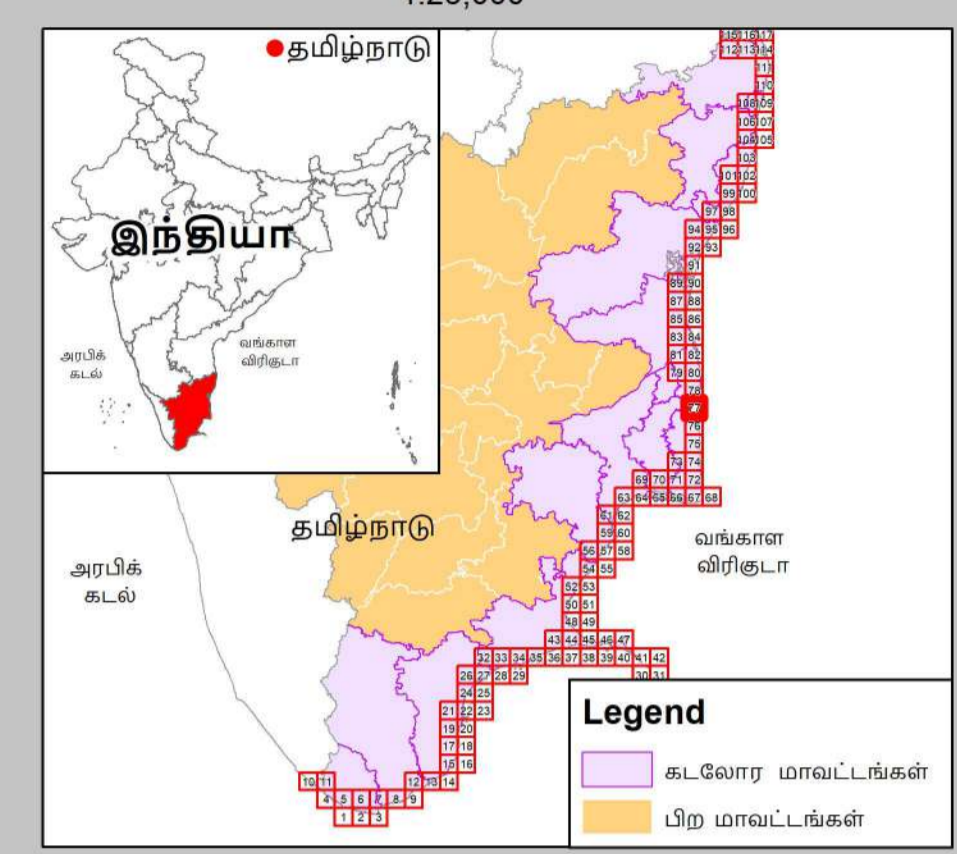
சுற்றுச்சூழல் மற்றும் காலநிலைமாற்றத்துறை
 தமிழ்நாடு அரசு



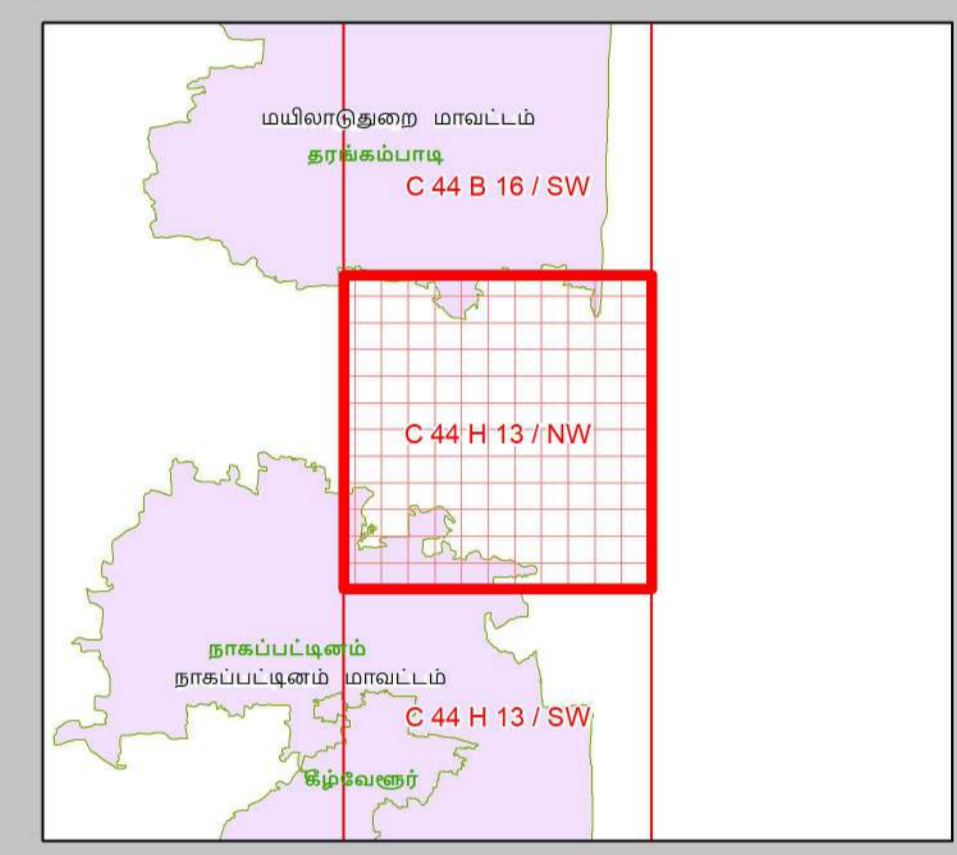
கடலோர நிலப்பயன்பாடு வரைவு வரைபடம்- தமிழ்நாடு

நாகப்பட்டினம் மற்றும் மயிலாடுதுறை மாவட்டங்கள்

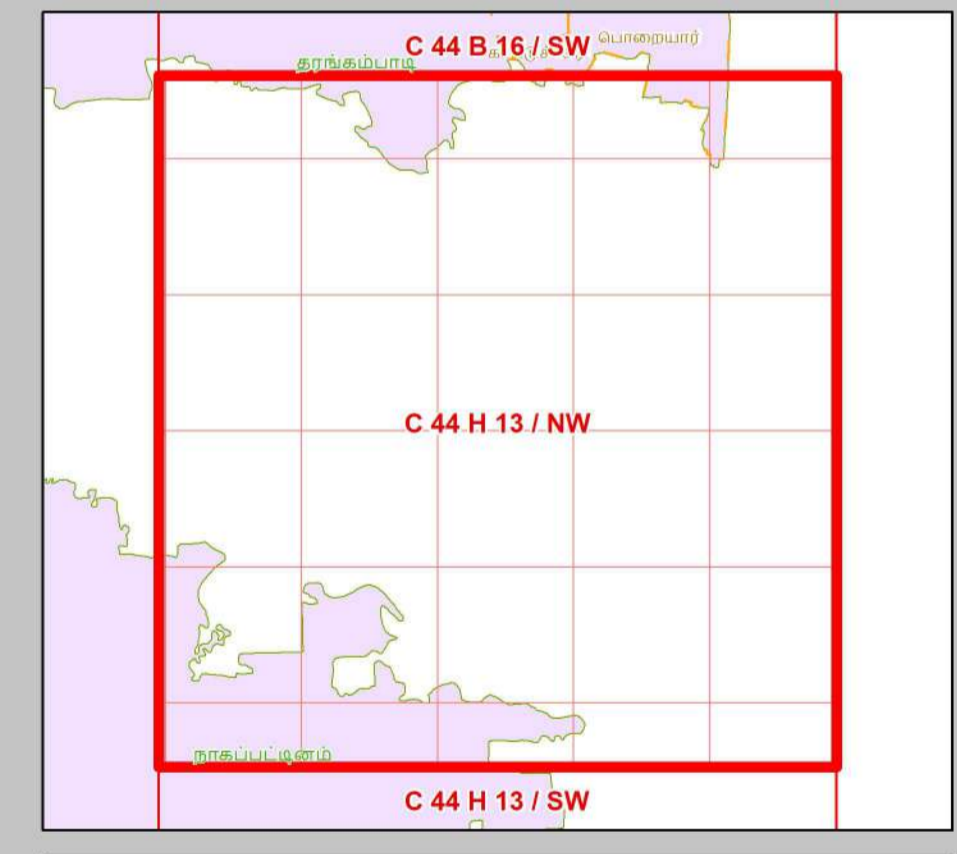
நிலவரைபட எண்: C 44 H 13 / NW
பதிப்பு: ஜூன், 2023 கோட்டுச்சட்டம் :- UTM தரவு :- WGS 1984 வரைபட எண்: த.நா 77



- குறிப்பு**
- கலங்கரை விளக்கம்
 - மீன்பிடி படகுகள் இறங்குதளம்
 - பெரிய மீன்பிடித் துறைமுகம்
 - மீன்பிடித் துறைமுகம்
 - உலங்குறி தளம்
 - நலவாழ்வு மையம் / மருத்துவமனை
 - பல்நோக்கு புயல் எச்சரிக்கை மற்றும் பாதுகாப்பு மையம்
 - கல்வி நிறுவனம்
 - சாலை
 - கடற்கரை சுவர்
 - உயரவைக் கோடு
 - தாழ்வவைக் கோடு
 - இடர் கோடு
 - கடலோர ஒழுங்குமுறை மண்டல எல்லை
 - விராம எல்லை
 - நகராட்சி எல்லை
 - வட்ட எல்லை
 - மாவட்ட எல்லை



- நிலப்பயன்பாட்டு வகைகள்**
- குழுவியல் கூருணர்வு பகுதிகள்**
- அலையாற்றிக்காடுகள்
 - சமதள சதுப்பு நிலப்பகுதி
 - பவளப்பாறைகள்
 - கடலோர மணல்மேடு
 - காப்புக்காடுகள்
 - கடல்சார் பூங்கா/கடற்காப்புப்பகுதி
 - உவர் சதுப்புநிலங்கள்
 - கடற்புல்பரப்புகள்
 - கடலாமைகளின் உறைவிடம்
 - பறவைகளின் உறைவிடம்
 - தொல்லியல் முகவியத்தவழங்கு மரபு சான்றம்
 - சுற்றுச்சூழல் கூருணர்வு மண்டலம்



- ஏனைய வகைகள்**
- வேளாண் நிலப்பகுதி
 - வாழ்விடம்/குடியேற்றப்பகுதி
 - கண்மாய்/குளம்/ஏரி
 - உட்பனங்கள்
 - மீன்வளர்ப்பு குளம்
 - நீர்த்தடுப்பு / படகத்தறை / கடல்அரிப்பு தடுப்பான்
 - துறைமுகம்
 - பாறை வெளிப்பகுதி
 - உவர்நில தாவரப்பகுதி
 - கடற்கரை/மணற்பரப்பு
 - பாறைகள் உள்ள கடற்கரை
 - பாறை பொதுவு
 - மணற்பகுதி / அரண் நிலவு
 - தாவரங்கள் நிறைந்த மணற்பரப்பு
 - கடலோர ஒழுங்குமுறை மண்டல எல்லைக்கு அட்பால் உள்ள மணல்மேடு
 - சுரங்கப்பகுதி / குவியல்
 - சாலை
 - இடுப்புப் பாறை
 - நிறந்த/காலி நிலப்பகுதி
 - மணற்பகுதி
 - பண்படுத்தப்பட்ட பகுதி
 - அலையிடை மண்டலம்
 - ஆறு/நீரோடை /கால்வாய்/வடிக்கால்

தரவு ஆதாரம்

I) தேசிய கடலோர நிலைத்திட்ட மேலாண்மை மையம்

1) உயரவைக் கோடு, 2) தாழ்வவைக் கோடு 3) கடலோர ஒழுங்குமுறை மண்டல எல்லை 4) குழுவியல் கூருணர்வு பகுதிகள்

5) உச்சகட்டமேடு வரதிகள்

கலங்கரை விளக்கம், சாலை, கடற்கரை சுவர், நீர்த்தடுப்பு/படகத்தறை / கடல் அரிப்பு தடுப்பான், நிலப்பயன்பாடு முதலியன -

II) இலட்சிய நில அளவைத் துறை

1) இடர் கோடு

III) சுற்றுச்சூழல் மற்றும் காலநிலைமாற்றத்துறை

1) நிரவாக எல்லைகள், மீன்பிடி படகுகள் இறங்குதளம், 2) நலவாழ்வு மையம் / மருத்துவமனை 3) உலங்குறி தளம் 4) பல்நோக்கு புயல் எச்சரிக்கை மற்றும் பாதுகாப்பு மையம் 5) கல்வி நிறுவனம்

- ஏனைய வகைகள்**
- வேளாண் நிலப்பகுதி
 - வாழ்விடம்/குடியேற்றப்பகுதி
 - கண்மாய்/குளம்/ஏரி
 - உட்பனங்கள்
 - மீன்வளர்ப்பு குளம்
 - நீர்த்தடுப்பு / படகத்தறை / கடல்அரிப்பு தடுப்பான்
 - துறைமுகம்
 - பாறை வெளிப்பகுதி
 - உவர்நில தாவரப்பகுதி
 - கடற்கரை/மணற்பரப்பு
 - பாறைகள் உள்ள கடற்கரை
 - பாறை பொதுவு
 - மணற்பகுதி / அரண் நிலவு
 - தாவரங்கள் நிறைந்த மணற்பரப்பு
 - கடலோர ஒழுங்குமுறை மண்டல எல்லைக்கு அட்பால் உள்ள மணல்மேடு
 - சுரங்கப்பகுதி / குவியல்
 - சாலை
 - இடுப்புப் பாறை
 - நிறந்த/காலி நிலப்பகுதி
 - மணற்பகுதி
 - பண்படுத்தப்பட்ட பகுதி
 - அலையிடை மண்டலம்
 - ஆறு/நீரோடை /கால்வாய்/வடிக்கால்

புதுப்பிக்கப்பட்டது - 2019-2022

கடலோர நில பயன்பாடு வரைவு வரைபடம் - தமிழ்நாடு, கடலோர ஒழுங்குமுறை மண்டல அறிவிப்பு 2019 - ன் படி தயாரிக்கப்பட்டது

தயாரித்தது

NCSM

தேசிய கடலோர நிலைத்திட்ட மேலாண்மை மையம்
(சுற்றுச்சூழல், வனம் மற்றும் காலநிலைமாற்ற அமைச்சகம்)
சென்னை - 600 025

சுற்றுச்சூழல் மற்றும் காலநிலைமாற்றத்துறை
தமிழ்நாடு அரசு