

**தமிழ்நாடு கடற்கரை மண்டல மேலாண்மை வரைவுத்திட்டம்**  
 இராமநாதபுரம் மற்றும் புதுக்கோட்டை மாவட்டங்கள்

**நிலவரைபட எண்: C 44 N 1 / SW**

பதிப்பு: ஜூன், 2023 கோட்டுச்சட்டம் :- UTM தரவு :- WGS 1984 வரைபட எண்: த.நா 54

**குறிப்பு**

கடலோர மாவட்டங்கள்  
 பிற மாவட்டங்கள்

**கடலோர ஒழுங்குமுறை மண்டலக் கோடு மற்றும் எல்லை**

இடர் கோடு  
 நீலக்களிச் உயரவைக்கோட்டிலிருந்து 20 மீ தொலைவு \*  
 உயரவைக்கோட்டிலிருந்து 50 மீ தொலைவு - கடடுமான் தடைசெய்யப்பட்டபகுதி  
 உயரவைக்கோட்டிலிருந்து 200 மீ தொலைவு - கடடுமான் தடைசெய்யப்பட்டபகுதி  
 மிக இடக்குட்பட்ட கடல் மற்றும் கடற்கரை பகுதிகள்  
 கடலோர ஒழுங்குமுறை மண்டல எல்லைக்கு அப்பால் உள்ள மண்டலமேடு  
 கடலோர ஒழுங்குமுறை மண்டல எல்லை 100 மீ தொலைவு வரையில் இடக்குட்பட்ட 50 மீ தொலைவு அல்லாத காலகாலம் நீர் நிலைகளிலிருந்து 50 மீ தொலைவு அல்லாத இடக்குட்பட்ட நிலங்களிலும் மற்றும் அண்டைநதி கரையிலும் இடக்குட்பட்ட தொலைவு

**குறிப்பு**

கடலோர மாவட்டங்கள்  
 பிற மாவட்டங்கள்

**கடலோர ஒழுங்குமுறை மண்டலம் - I**

கடலோர ஒழுங்குமுறை மண்டலம் - I (அ)  
 கடலோர ஒழுங்குமுறை மண்டலம் - I (ஆ)  
 அண்டைநதி கரையிலிருந்து 50 மீ தொலைவு - கடலோர ஒழுங்குமுறை மண்டலம் - I (அ)  
 கடலோர ஒழுங்குமுறை மண்டலம் - I (ஆ)

**கடலோர ஒழுங்குமுறை மண்டலம் - II**

கடலோர ஒழுங்குமுறை மண்டலம் - II  
 கடலோர ஒழுங்குமுறை மண்டலம் - II (அ)  
 கடலோர ஒழுங்குமுறை மண்டலம் - II (ஆ)

**கடலோர ஒழுங்குமுறை மண்டலம் - III**

கடடுமான் தடை செய்ப்பட்டபகுதி  
 உயரவைக்கோட்டிலிருந்து 50 மீ முதல் 500 மீ தொலைவுள்ள பகுதி - கடலோர ஒழுங்குமுறை மண்டலம் III (அ)  
 உயரவைக்கோட்டிலிருந்து 200 மீ முதல் 500 மீ தொலைவுள்ள பகுதி - கடலோர ஒழுங்குமுறை மண்டலம் III (ஆ)

**கடலோர ஒழுங்குமுறை மண்டலம் - IV**

கடலோர ஒழுங்குமுறை மண்டலம் - IV (அ)  
 (12 கடல் மைல் வரை கடல்நீர் பகுதி)  
 கடலோர ஒழுங்குமுறை மண்டலம் - IV (ஆ)

**குறிப்பு**

1) கடலோர ஒழுங்குமுறை மண்டலம் வரையறுக்கப்பட்ட பகுதிகள் வரைபடத்தில் காட்டப்பட்டுள்ளன. கடலோர மண்டல மேலாண்மை திட்ட வரைபடம் கடலோர நிலப்பகுதிகள் வரைபடத்தில் அடங்கியுள்ள பகுதிகள் வரைபடத்தில் காட்டப்பட்டுள்ளன.  
 2) 50 மீ தொலைவு அண்டைநதி கரையிலிருந்து அடங்கியுள்ள பகுதிகள் வரைபடத்தில் காட்டப்பட்டுள்ளன.  
 3) நீர்நிலை - உயரவைக்கோட்டிலிருந்து இடக்குட்பட்ட 50 மீ தொலைவுள்ள பகுதிகள் வரைபடத்தில் காட்டப்பட்டுள்ளன. நீர்நிலைகளில் உள்ள பகுதிகள் வரைபடத்தில் காட்டப்பட்டுள்ளன.  
 4) நீர்நிலை - கடலோர ஒழுங்குமுறை மண்டலம் - I (அ) மற்றும் II (அ) பகுதிகளில் உள்ள பகுதிகள் வரைபடத்தில் காட்டப்பட்டுள்ளன.  
 5) தரைமுக எல்லை முக்கியம்

**புதுப்பிக்கப்பட்டது 2019-2022**

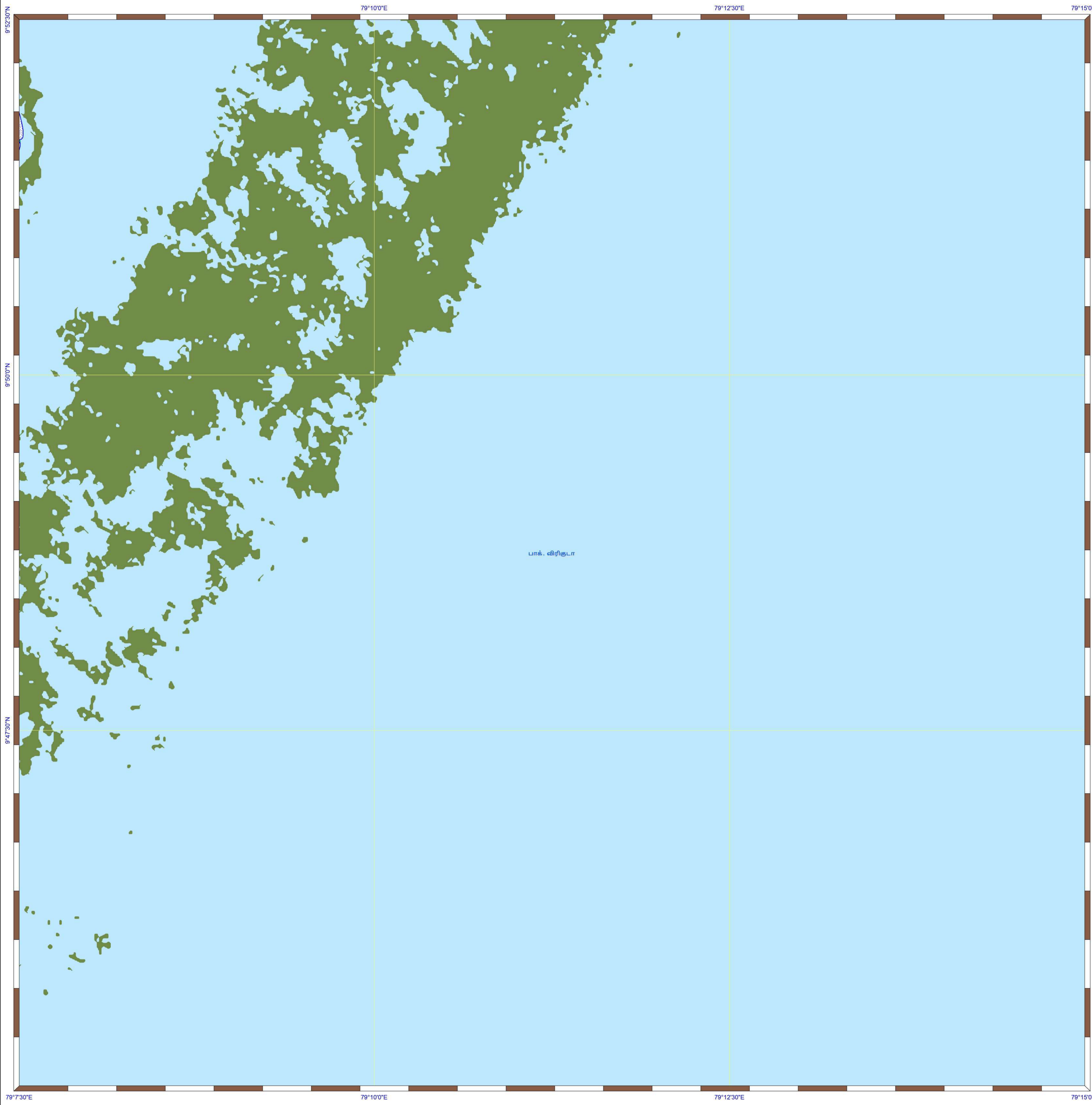
**கடலோர ஒழுங்குமுறை மண்டல அறிவிப்பு 2019 -ன் படி தயாரிக்கப்பட்டது**

**தயாரித்தது**

**NCSCM**

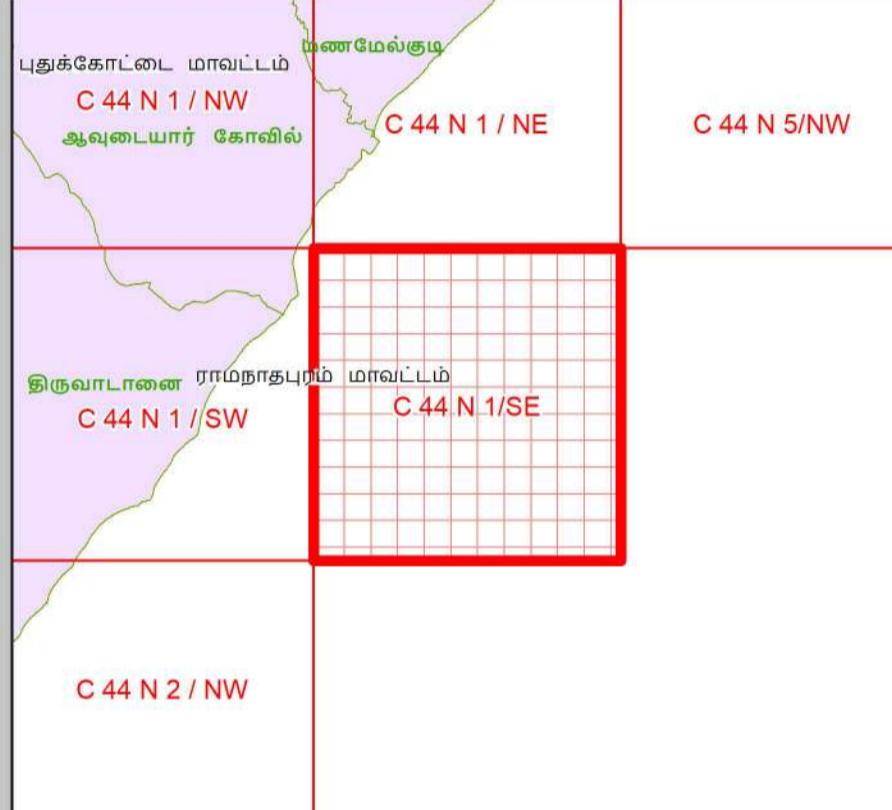
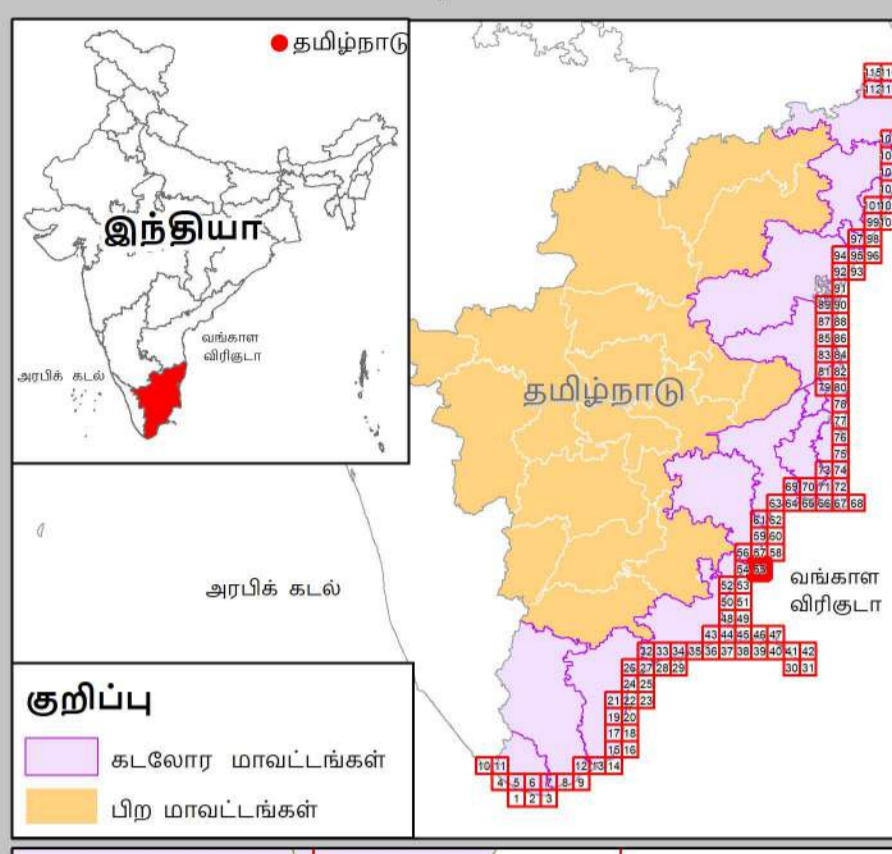
**தேசிய கடலோர நிலைத்திட்ட மேலாண்மை மையம்**  
 (சுற்றுச்சூழல், வனம் மற்றும் காலநிலைமாற்ற அமைச்சகம்)  
 சென்னை - 600 025

**சுற்றுச்சூழல் மற்றும் காலநிலைமாற்றத்துறை**  
**தமிழ்நாடு அரசு**



**தமிழ்நாடு கடற்கரை மண்டல மேலாண்மை வரைவுத்திட்டம்**  
 இராமநாதபுரம் மற்றும் புதுக்கோட்டை மாவட்டங்கள்

நிலவரைபட எண்: C 44 N 1/SE  
 பதிப்பு: ஜூன், 2023 கோட்டுச்சட்டம் :- UTM தரவு :- WGS 1984 வரைபட எண்: த.நா 55



- குறிப்பு**
- கலங்கரை விளக்கம்
  - மீன்பிடி படகுகள் இறங்குதளம்
  - பெரிய மீன்பிடித் துறைமுகம்
  - மீன்பிடித் துறைமுகம்
  - உலங்குறி தளம்
  - நலவாழ்வு மையம் / மருத்துவமனை
  - பல்நோக்கு புயல் எச்சரிக்கை மற்றும் பாதுகாப்பு மையம்
  - கல்வி நிறுவனம்
  - சாலை
  - இருப்புப்பாதை
  - கடற்கரை சுவர்
  - உயரவைக் கோடு
  - தாழ்வவைக் கோடு
  - துறைமுக எல்லை
  - மீன் உலர்த்துதல் (அ) படகு நிறுத்தும் பகுதி
  - மீனவர் குடியிருப்பு
  - மீனவர் வசிக்ளம் பகுதிகள்
  - நீர்த்தடுப்பு / படகுத்துறை / கடல்அரிப்பு தடுப்பான்
  - நில அளவை புல எண்
  - கிராம எல்லை
  - நகராட்சி எல்லை
  - வட்ட எல்லை
  - மாவட்ட எல்லை

**கடலோர ஒழுங்குமுறை மண்டலக்கோடு மற்றும் எல்லை**

- இடர் கோடு
- தீவுகளின் உயரவைக்கோட்டிலிருந்து 20 மீ தொலைவு \*
- உயரவைக்கோட்டிலிருந்து 50 மீ தொலைவு - கடட்டுமான் தடைசெய்யப்பட்டபகுதி
- உயரவைக்கோட்டிலிருந்து 200 மீ தொலைவு - கடட்டுமான் தடைசெய்யப்பட்டபகுதி
- மிக இடருக்குட்பட்ட கடல் மற்றும் கடற்கரை பகுதிகள்
- கடலோர ஒழுங்குமுறை மண்டல எல்லைக்கு அப்பால் உள்ள மணல்மேடு
- கடலோர ஒழுங்குமுறை மண்டல எல்லை 500 மீ தொலைவு, கிரேடில் இருந்து 50 மீ தொலைவு, அலை தாக்கமுள்ள தீ நிலங்களிலிருந்து 50 மீ தொலைவு அல்லது குறைந்த அகலம் இடம் ஏதாவதும் மற்றும் அலைபாத்தி காடுகளில் இருந்து 50 மீ தொலைவு

- கடலோர ஒழுங்குமுறை மண்டல வகைகள்**
- கடலோர ஒழுங்குமுறை மண்டலம் - I**
- கடலோர ஒழுங்குமுறை மண்டலம் - I (அ)
  - கடலோர ஒழுங்குமுறை மண்டலம் - I (ஆ)
  - அலையாத்தி காடுகள் காப்புப்பகுதியிலிருந்து 50 மீ தொலைவு - கடலோர ஒழுங்குமுறை மண்டலம் - I (அ)
  - கடலோர ஒழுங்குமுறை மண்டலம் - I (ஆ)
- கடலோர ஒழுங்குமுறை மண்டலம் - II**
- கடலோர ஒழுங்குமுறை மண்டலம் - II
- கடலோர ஒழுங்குமுறை மண்டலம் - III**
- கட்டுமான் தடை செய்யப்பட்டபகுதி
  - உயரவைக்கோட்டிலிருந்து 50 மீ முதல் 500 மீ தொலைவுள்ள பகுதி - கடலோர ஒழுங்குமுறை மண்டலம் III (அ)
  - உயரவைக்கோட்டிலிருந்து 200 மீ முதல் 500 மீ தொலைவுள்ள பகுதி - கடலோர ஒழுங்குமுறை மண்டலம் III (ஆ)
- கடலோர ஒழுங்குமுறை மண்டலம் - IV**
- கடலோர ஒழுங்குமுறை மண்டலம் - IV (அ)
  - (12 கடல் மைல் வரை கடல்நீர் பகுதி)
  - கடலோர ஒழுங்குமுறை மண்டலம் - IV (ஆ)

**தரவு ஆதாரம்**

I) தேசிய கடலோர நிலைத்திட்ட மேலாண்மை மையம்  
 1) உயரவைக்கோடு , தாழ்வவைக்கோடு 2) மிக இடருக்குட்பட்ட கடல் மற்றும் கடற்கரை பகுதிகள் 3) கடலோர ஒழுங்குமுறை மண்டலம் - I (அ)  
 4) உச்சுட்டமைப்பு வரதிகள்  
 கலங்கரை விளக்கம் , சாலை , கடற்கரை சுவர், நீர்த்தடுப்பு / படகுத்துறை / கடல் அரிப்பு தடுப்பான்

II) இத்திய நில அளவைத் துறை  
 1) இடர் கோடு

III) சுற்றுச்சூழல் மற்றும் கலாநிலைமாற்றத்துறை  
 1) நீர்வாசு எல்லைகள்  
 2) உச்சுட்டமைப்பு வரதிகள் நலவாழ்வு மையம் / மருத்துவமனை , உலங்குறி தளம், பல்நோக்கு புயல் எச்சரிக்கை மற்றும் பாதுகாப்பு மையம், கல்வி நிறுவனம் , மீன்பிடி படகுகள் இறங்குதளம் , பெரிய மீன்பிடி துறைமுகம் , 3) மீன் உலர்த்துதல் (அ) படகு நிறுத்தும் பகுதி  
 4) மீனவர் குடியிருப்பு , 5) மீனவர் வசிக்ளம் பகுதி  
 6) துறைமுக எல்லை முதுகியை

**குறிப்பு**

1) கடலோர ஒழுங்குமுறை மண்டலம் வரவு நில பாய்க்காடு வரைபடத்தில் வகைப்படுத்தப்பட்டுள்ள கடலோர மண்டல மேலாண்மை திட்ட வரைபடம் கடலோர நிலப்பயன்பாடு வரைபடத்தின் சேர்த்து பயன்படுத்தப்பட வேண்டும்.

2) 50 மீ வரைவரை அலையாத்தி காடுகள் காப்புப்பகுதி அரக நிலங்களுக்கு தனிபார் நிலங்களுக்கும் வகை செய்யப்பட்டுள்ளது.

3) \* நேரணி : உயரவைக்கோட்டில் இருந்து 20 மீ தொலைவுள்ள அகத்த குறிப்பிட்ட நீக்கலை ஒழுங்கமைக்க தீவு மேலாண்மை திட்ட ஒழுங்குமுறை மையம் செயல்திட்டம் செயல்திட்டம் ஒத்திட்டு, தீவுகளை ஒழுங்கமைக்க தீவு மேலாண்மை திட்டம் உரிய மாதிரியில் சாக்கிய சேரடி ஆட்சிப்பகுதிகளில் காணிக்கப்பட்டு ஒத்திய செயல்திட்டம் வரை (10) கலாநிலை மாற்ற அமைச்சகம் (MRE&CC) நடைபிடிக்கப்படும்.

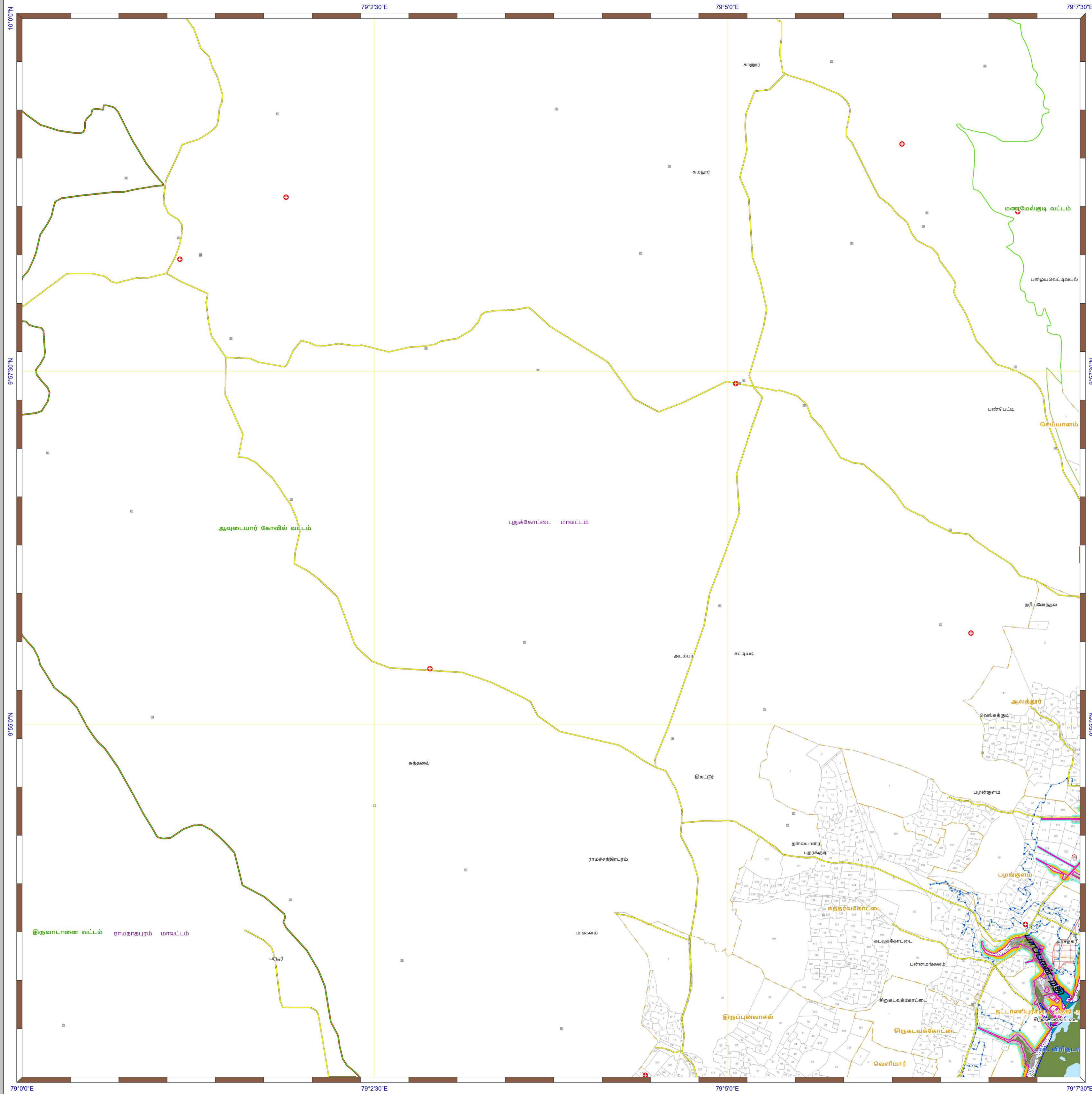
**கடலோர ஒழுங்குமுறை மண்டல அறிவிப்பு 2019 -ன் படி தயாரிக்கப்பட்டது**

**தயாரித்தது**

**NCSCM**

**தேசிய கடலோர நிலைத்திட்ட மேலாண்மை மையம்**  
 (சுற்றுச்சூழல், வனம் மற்றும் காலநிலைமாற்ற அமைச்சகம்)  
 சென்னை - 600 025

**சுற்றுச்சூழல் மற்றும் காலநிலைமாற்றத்துறை**  
**தமிழ்நாடு அரசு**

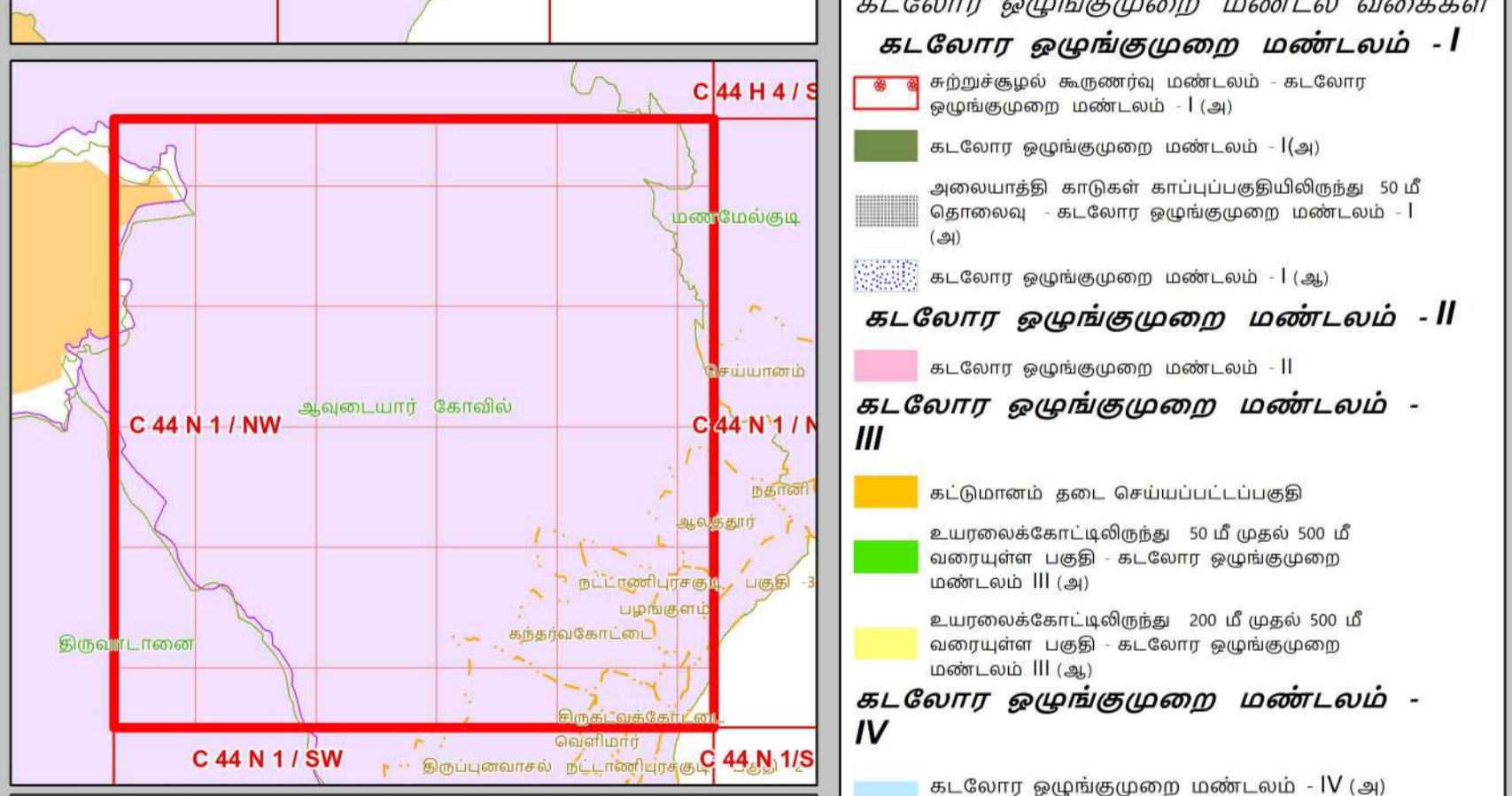
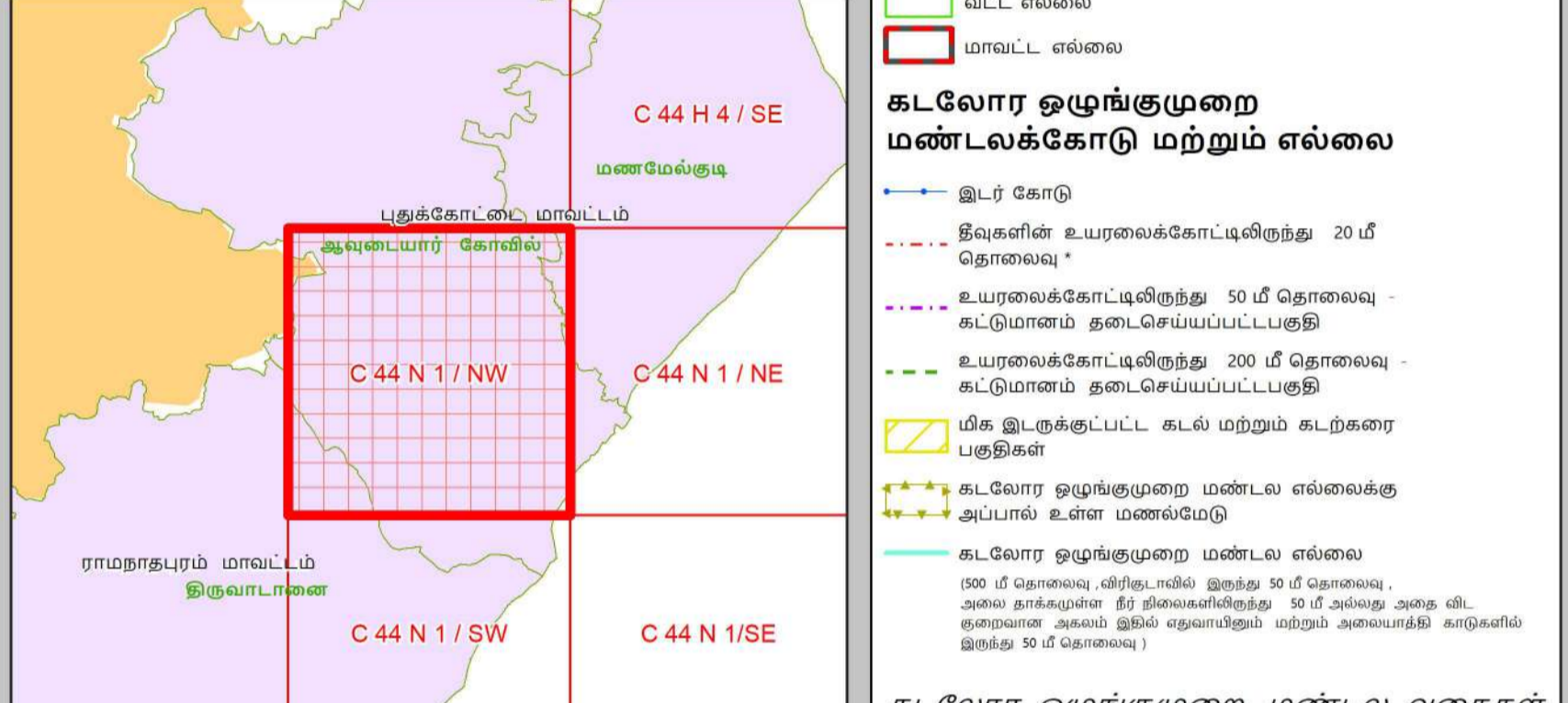
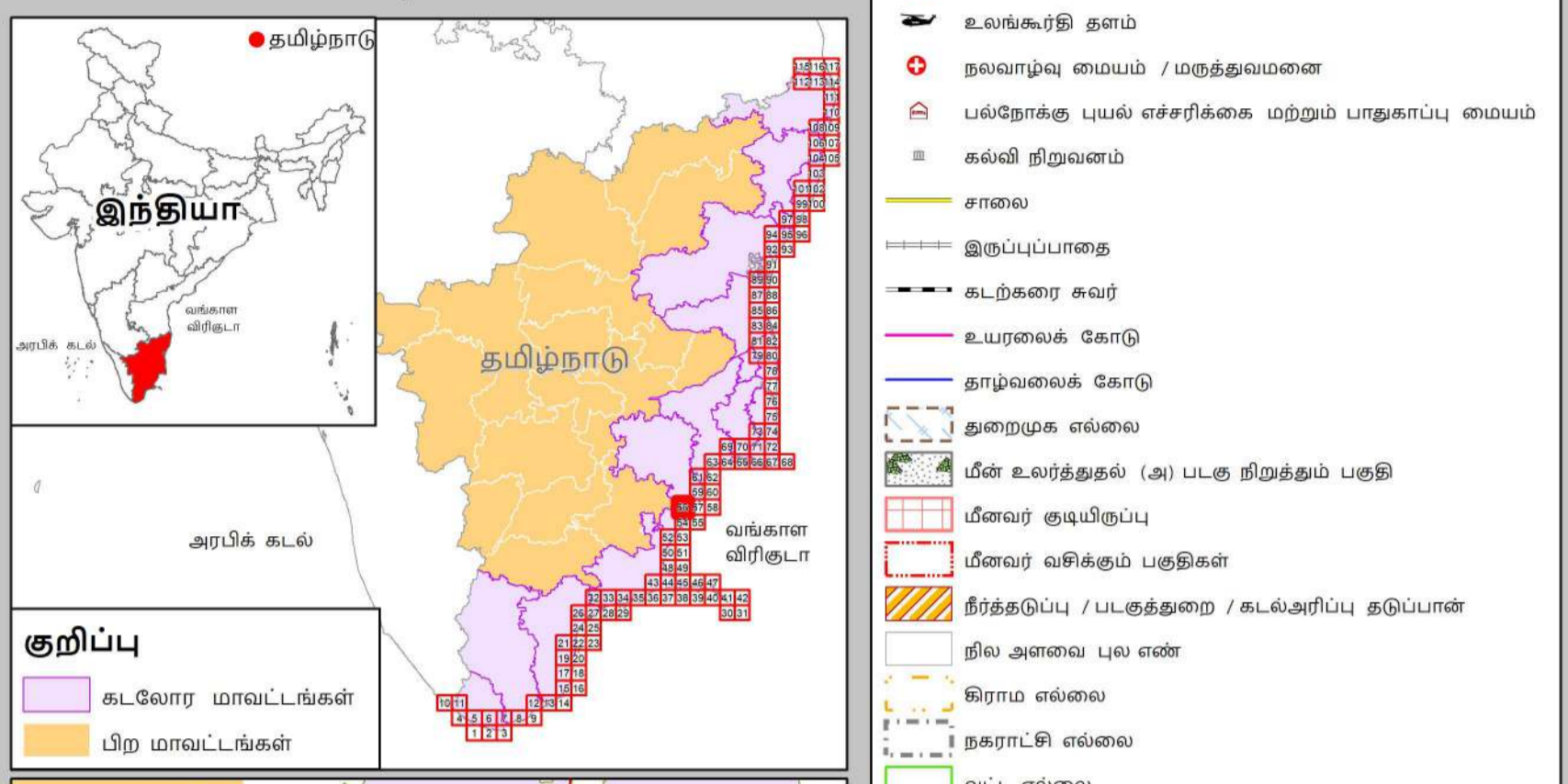


**தமிழ்நாடு கடற்கரை மண்டல மேலாண்மை வரைவுத்திட்டம்**

இராமநாதபுரம் மற்றும் புதுக்கோட்டை மாவட்டங்கள்

**நிலவரைபட எண்: C 44 N 1 / NW**

பதிப்பு: ஜூன், 2023 கோட்டுச்சட்டம் :- UTM தரவு :- WGS 1984 வரைபட எண்: த.நா 56



**தரவு ஆதாரம்**

I) தேசிய கடலோர நிலைத்திட்ட மேலாண்மை மையம்  
 1) உயரவைக்கோடு / தாழ்வவைக்கோடு 2) மீக இடங்காட்டல் கட்டல் மற்றும் கடற்கரை பகுதிகள் 3) கடலோர ஒழுங்குமுறை மண்டலம் - I (அ)  
 4) உச்சகட்டமையப் பகுதிகள்  
 கல்விக்கரை விளக்கம் சாலை, கடற்கரை சுவர், நீர்த்தடுப்பு / படகத்துறை / கடல் அரிப்பு தடுப்பான்

II) இடநிலை நில அளவைத் துறை  
 1) இடர் கோடு

III) சுற்றுச்சூழல் மற்றும் காலநிலைமாற்றத்துறை  
 1) தீர்மானம் எல்லைகள்  
 2) உச்சகட்டமையப் பகுதிகள் மலையாற்று மண்டலம் / மருத்துவமனை உலங்குபாதை தளம், பல்நோக்கு புயல் எச்சரிக்கை மற்றும் பாதுகாப்பு மையம், கல்வி நிலையம், மீன்பிடி படகுகள் இறங்குதளம் பெரிய மீன்பிடி துறைமுகம்,  
 3) மீன் உலர்த்துதல் (அ) படகு நிறுத்துதல் பகுதி  
 4) மீனவர் குடியிருப்பு / மீனவர் வசிக்கும் பகுதி  
 5) துறைமுக எல்லை முதுகியை

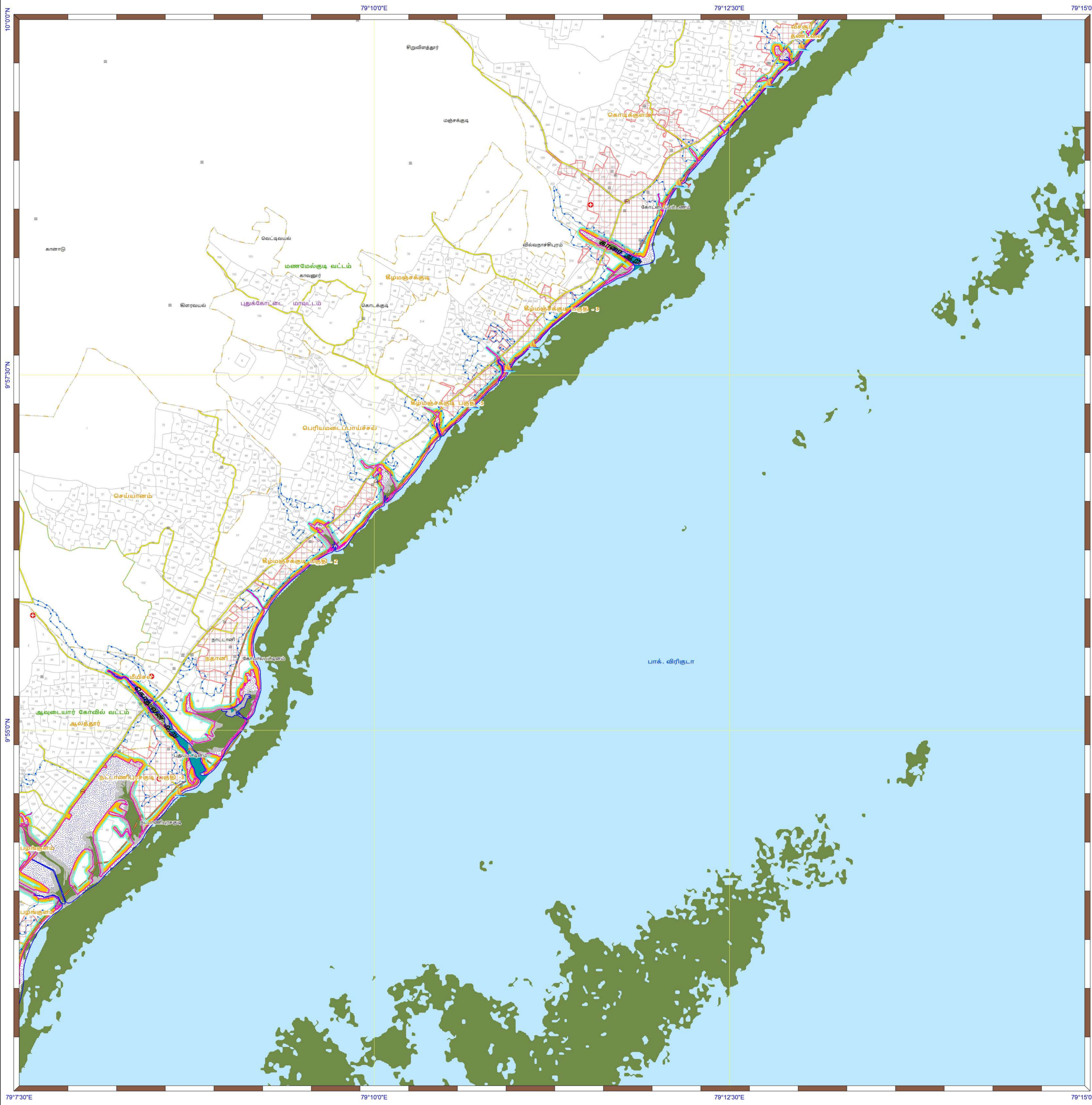
**கடலோர ஒழுங்குமுறை மண்டல அறிவிப்பு 2019 -ன் படி தயாரிக்கப்பட்டது**

**தயாரித்தது**

**NCSCM**

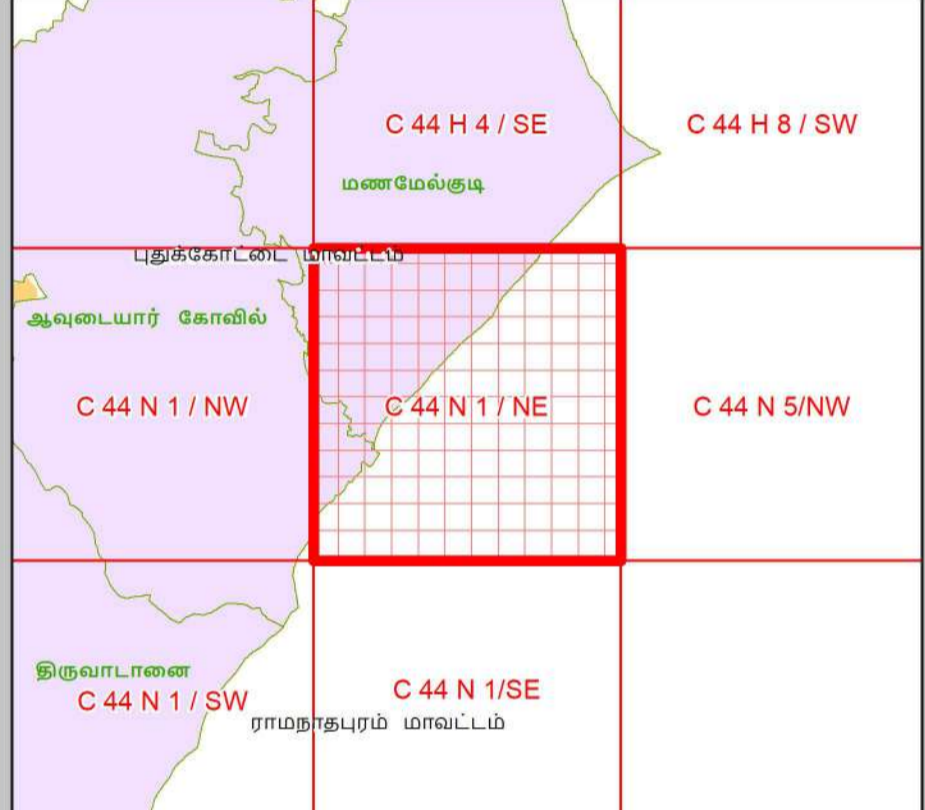
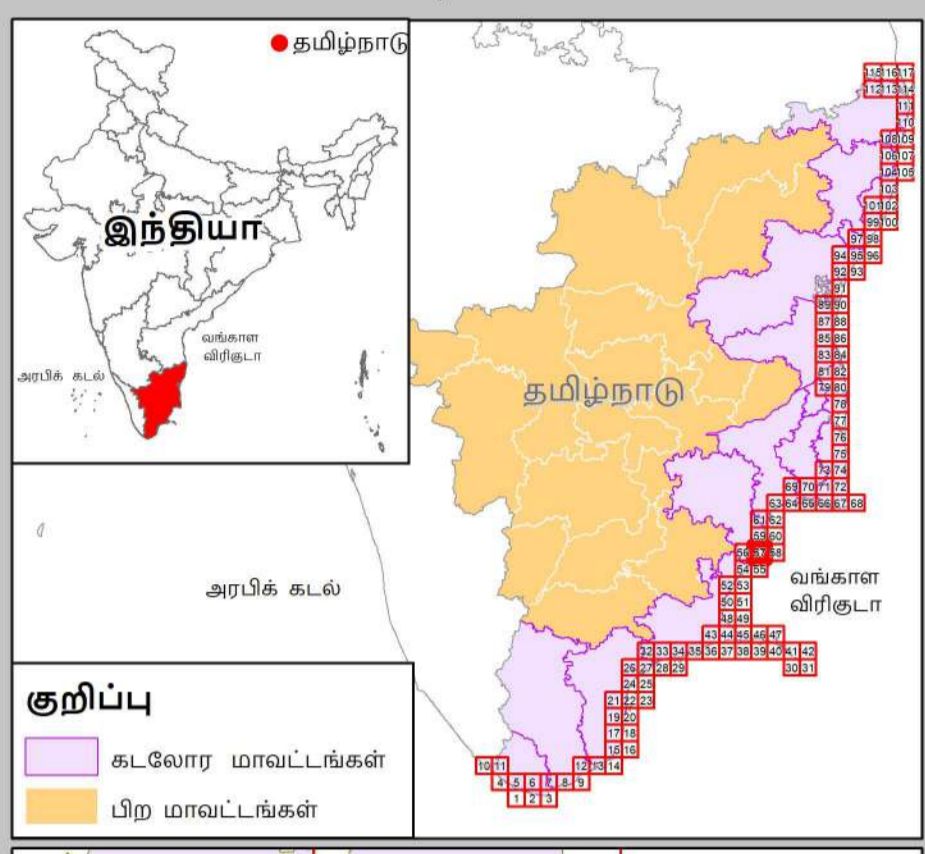
**தேசிய கடலோர நிலைத்திட்ட மேலாண்மை மையம்**  
 (சுற்றுச்சூழல், வனம் மற்றும் காலநிலைமாற்ற அமைச்சகம்)  
 சென்னை - 600 025

**சுற்றுச்சூழல் மற்றும் காலநிலைமாற்றத்துறை**  
**தமிழ்நாடு அரசு**



**தமிழ்நாடு கடற்கரை மண்டல மேலாண்மை வரைவுத்திட்டம்**  
புதுக்கோட்டை மாவட்டம்

**நிலவரைபட எண்: C 44 N 1 / NE**  
பதிப்பு: ஜூன், 2023 கோட்டுச்சட்டம் :- UTM தரவு :- WGS 1984 வரைபட எண்: த.நா 57



- குறிப்பு**
- கலங்கரை விளக்கம்
  - மீன்பிடி படகுகள் இறங்குதளம்
  - பெரிய மீன்பிடித் துறைமுகம்
  - மீன்பிடித் துறைமுகம்
  - உலங்குறி தளம்
  - நவநாயக மையம் / மருத்துவமனை
  - பல்நோக்கு புயல் எச்சரிக்கை மற்றும் பாதுகாப்பு மையம்
  - கல்வி நிறுவனம்
  - சாலை
  - இருப்புப்பாதை
  - கடற்கரை சுவர்
  - உயரவைக்கோடு
  - தாழ்வவைக்கோடு
  - துறைமுக எல்லை
  - மீன் உலர்த்துதல் (அ) படகு நிறுத்தும் பகுதி
  - மீனவர் குடியிருப்பு
  - மீனவர் வசிக்கும் பகுதிகள்
  - நீர்த்தடுப்பு / படகுத்துறை / கடல்அரிப்பு தடுப்பான்
  - நில அளவை புல எண்
  - கிராம எல்லை
  - நகராட்சி எல்லை
  - வட்ட எல்லை
  - மாவட்ட எல்லை



**தரவு ஆதாரம்**

I) தேசிய கடலோர் நிலைத்திட்ட மேலாண்மை மையம்  
1) உயரவைக்கோடு, தாழ்வவைக்கோடு 2) மீக இடங்குடிக்கட்ட கடல் மற்றும் கடற்கரை பகுதிகள் 3) கடலோர் ஒழுங்குமுறை மண்டலம் - I (அ)  
4) உச்சநீர்மட்டம், ஊதிகள்  
கலங்கரை விளக்கம், சாலை, கடற்கரை சுவர், நீர்த்தடுப்பு / படகுத்துறை / கடல் அரிப்பு தடுப்பான்

II) இடநிலை நில அளவைத் துறை  
1) இடர் கோடு

III) சுற்றுச்சூழல் மற்றும் காலநிலைமாற்றத்துறை  
1) நீர்வாழ்வு எல்லைகள்  
2) உச்சநீர்மட்டம், ஊதிகள், நவநாயக மையம் / மருத்துவமனை, உலங்குறி தளம், பல்நோக்கு புயல் எச்சரிக்கை மற்றும் பாதுகாப்பு மையம், கல்வி நிறுவனம், மீன்பிடி படகுகள் இறங்குதளம், பெரிய மீன்பிடித் துறைமுகம்,  
3) மீன் உலர்த்துதல் (அ) படகு நிறுத்தும் பகுதி  
4) மீனவர் குடியிருப்பு, 5) மீனவர் வசிக்கும் பகுதி  
6) துறைமுக எல்லை முக்கியம்

- கடலோர் ஒழுங்குமுறை மண்டலக்கோடு மற்றும் எல்லை**
- இடர் கோடு
  - தீவுகளின் உயரவைக்கோட்டிலிருந்து 20 மீ தொலைவு
  - உயரவைக்கோட்டிலிருந்து 50 மீ தொலைவு - கடற்கரையோட்டில் தடைசெய்யப்பட்டபகுதி
  - உயரவைக்கோட்டிலிருந்து 200 மீ தொலைவு - கடற்கரையோட்டில் தடைசெய்யப்பட்டபகுதி
  - மீக இடங்குடிக்கட்ட கடல் மற்றும் கடற்கரை பகுதிகள்
  - கடலோர் ஒழுங்குமுறை மண்டல எல்லைக்கு அப்பால் உள்ள மண்டலமேடு
  - கடலோர் ஒழுங்குமுறை மண்டல எல்லை 500 மீ தொலைவு, மீன்பிடிக்கடல் இடங்குடி 50 மீ தொலைவு, அலை தாக்கமுள்ள தீ நிலைகளிலிருந்து 50 மீ தொலைவு அகலி, குறைந்தது அகலம் இடம் அளவளிக்கும் மற்றும் அலைபகுதி அளவளிக்கும் இடம் (தொலைவு)
- கடலோர் ஒழுங்குமுறை மண்டலம் - I**
- சுற்றுச்சூழல் கூடுதலான மண்டலம் - கடலோர் ஒழுங்குமுறை மண்டலம் - I (அ)
  - கடலோர் ஒழுங்குமுறை மண்டலம் - I (ஆ)
  - அலையாதி கடற்கரை காப்புப்பகுதியிலிருந்து 50 மீ தொலைவு - கடலோர் ஒழுங்குமுறை மண்டலம் - I (அ)
- கடலோர் ஒழுங்குமுறை மண்டலம் - II**
- கடலோர் ஒழுங்குமுறை மண்டலம் - II
- கடலோர் ஒழுங்குமுறை மண்டலம் - III**
- கடற்கரையோட்டில் தடைசெய்யப்பட்டபகுதி
  - உயரவைக்கோட்டிலிருந்து 50 மீ முதல் 500 மீ தொலைவுள்ள பகுதி - கடலோர் ஒழுங்குமுறை மண்டலம் III (அ)
  - உயரவைக்கோட்டிலிருந்து 200 மீ முதல் 500 மீ தொலைவுள்ள பகுதி - கடலோர் ஒழுங்குமுறை மண்டலம் III (ஆ)
- கடலோர் ஒழுங்குமுறை மண்டலம் - IV**
- கடலோர் ஒழுங்குமுறை மண்டலம் - IV (அ) (12 கடல் மைல் வரை கடல்நீர் பகுதி)
  - கடலோர் ஒழுங்குமுறை மண்டலம் - IV (ஆ)

**குறிப்பு**

I) கடலோர் ஒழுங்குமுறை மண்டலம் வரையறுக்கப்பட்டிருப்பதால் கடலோர் மண்டல மேலாண்மை திட்ட வரைபடம் கடலோர் நிலைத்திட்ட வரைபடத்தின் அடிப்படையில் வரையறுக்கப்படும்.

2) 50 மீ தொலைவு அளவளிக்கும் கடற்கரை காப்புப்பகுதி அகல் நிலங்களுக்கு தனிப்பட்ட நிலங்களுக்கு வகை செய்யப்படும்.

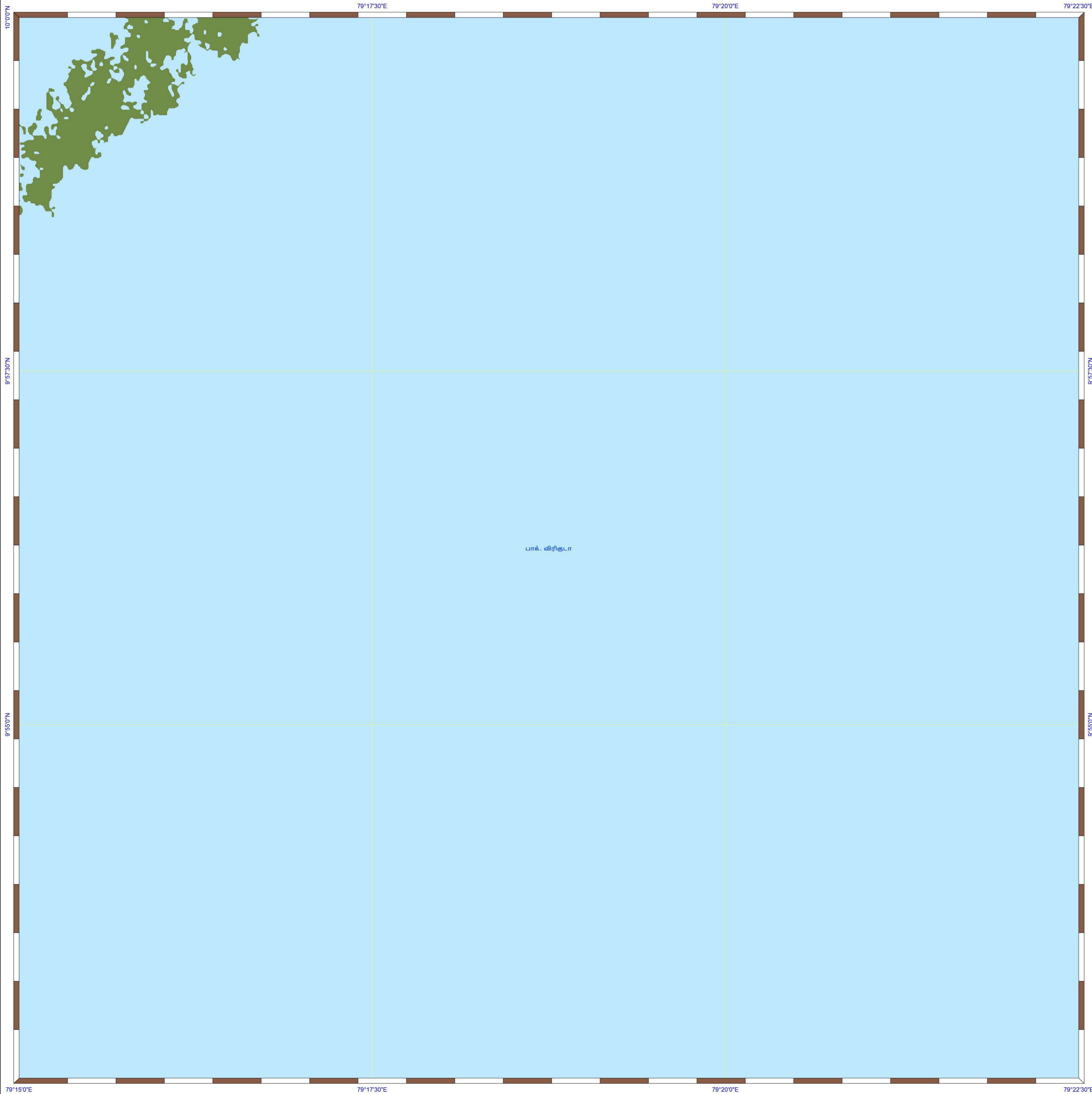
3) நிலம்: உயரவைக்கோட்டில் இடங்குடி 20 மீ தொலைவானது அகல் குறிப்பிடும். மீன்பிடிக்கடல் இடங்குடி 50 மீ தொலைவு திட்ட இடங்குடிக்குள் வசைநர் பெரியமலைப் பகுதியில் குறிப்பிடும். தீவுகளை ஒழுங்கமைக்க நில மேலாண்மை இடம் உரிய மானியம் அளவளிக்கும். தீவு மேலாண்மை இடம் உரிய மானியம் அளவளிக்கும். தீவு மேலாண்மை இடம் உரிய மானியம் அளவளிக்கும். தீவு மேலாண்மை இடம் உரிய மானியம் அளவளிக்கும். தீவு மேலாண்மை இடம் உரிய மானியம் அளவளிக்கும்.

**கடலோர் ஒழுங்குமுறை மண்டல அறிவிப்பு 2019 -ன் படி தயாரிக்கப்பட்டது**

**தயாரித்தது**

**தேசிய கடலோர் நிலைத்திட்ட மேலாண்மை மையம்**  
(சுற்றுச்சூழல், வனம் மற்றும் காலநிலைமாற்ற அமைச்சகம்)  
சென்னை - 600 025

**சுற்றுச்சூழல் மற்றும் காலநிலைமாற்றத்துறை**  
தமிழ்நாடு அரசு

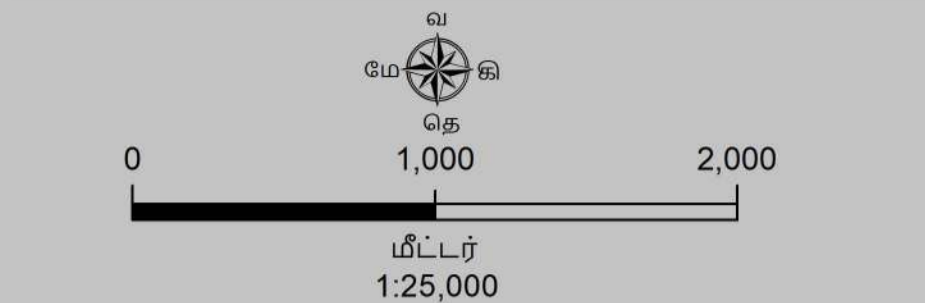


**தமிழ்நாடு கடற்கரை மண்டல மேலாண்மை வரைவுத்திட்டம்**  
புதுக்கோட்டை மாவட்டம்

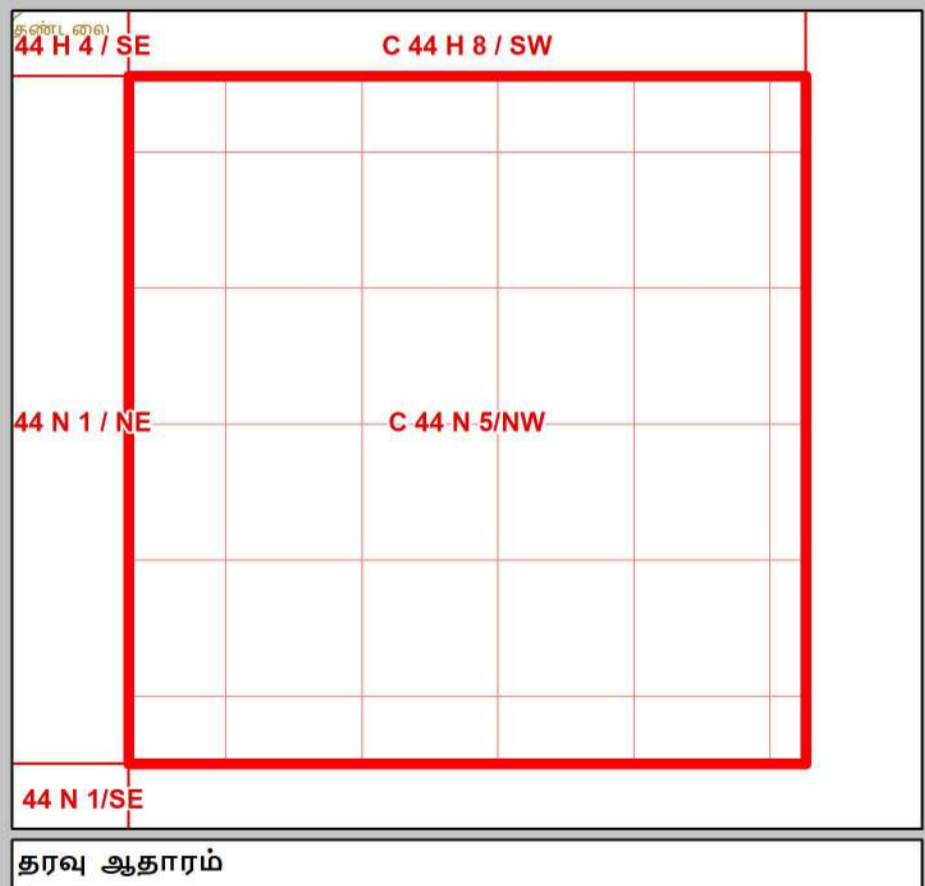
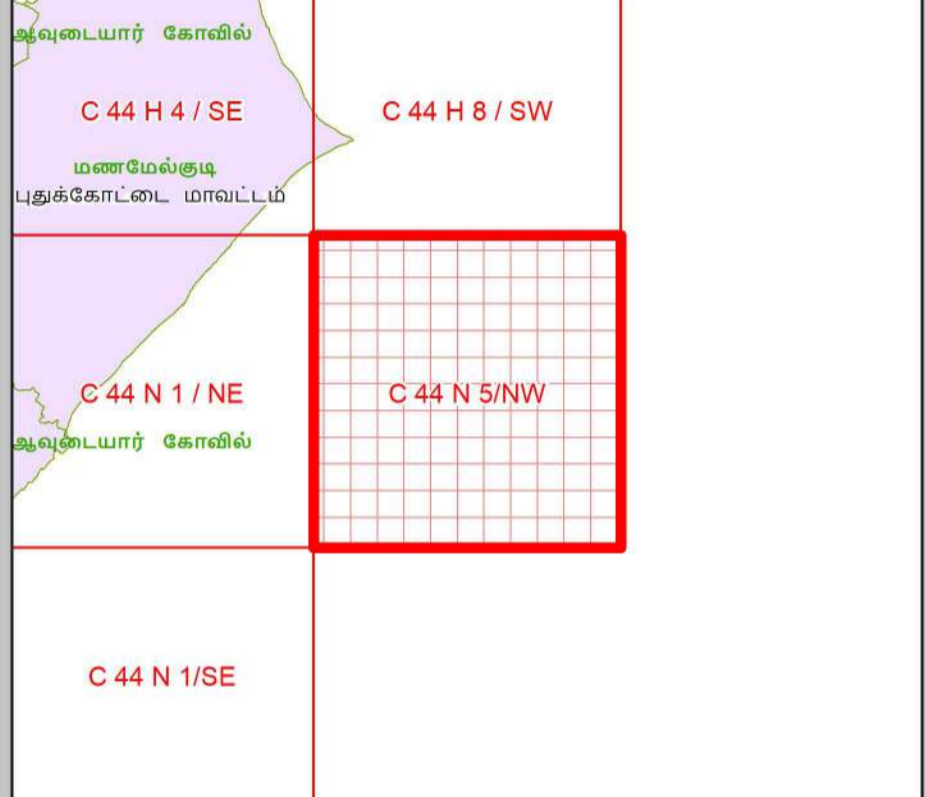
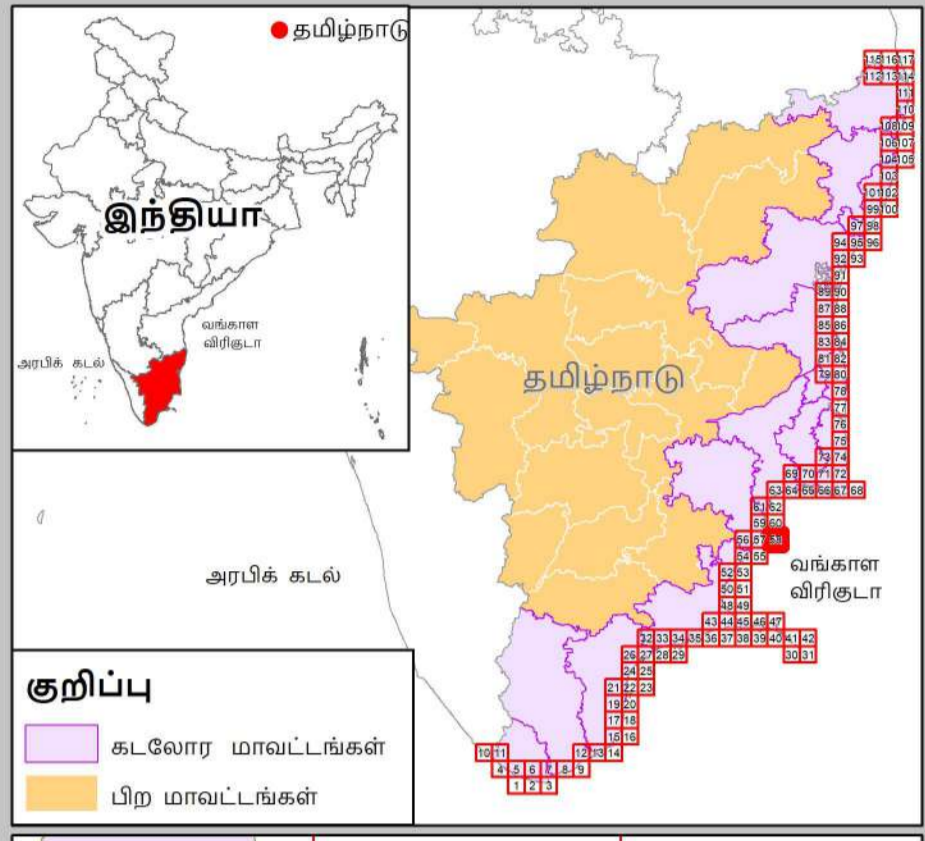
**நிலவரைபட எண்: C 44 N 5/NW**

**பதிப்பு: ஜூன், 2023**

**கோட்டுச்சட்டம் :- UTM தரவு :- WGS 1984 வரைபட எண்: த.நா 58**



- குறிப்பு**
- ✖ கலங்கரை விளக்கம்
  - 🏠 மீன்பிடி படகுகள் இறங்குதளம்
  - 🌿 பெரிய மீன்பிடித் துறைமுகம்
  - 🏗 மீன்பிடித் துறைமுகம்
  - ⚓ உலங்குர்தி தளம்
  - 🚢 நலவழிவு மையம் / மருத்துவமனை
  - 🏠 பல்நோக்கு புயல் எச்சரிக்கை மற்றும் பாதுகாப்பு மையம்
  - ☀ கல்வி நிறுவனம்
  - 🏠 சாலை
  - இருப்புப்பாதை
  - கடற்கரை சுவர்
  - உயரவைக்க கோடு
  - தாழ்வலைக் கோடு
  - துறைமுக எல்லை
  - 🏠 மீன் உலர்த்துதல் (அ) படகு நிறுத்தும் பகுதி
  - 🏠 மீனவர் குடியிருப்பு
  - 🏠 மீனவர் வசிக்கும் பகுதிகள்
  - 🏠 நீர்த்தடுப்பு / படகுதுறை / கடல்அரிப்பு தடுப்பான்
  - 🏠 நில அளவை புல எண்
  - 🏠 கிராம எல்லை
  - 🏠 நகராட்சி எல்லை
  - 🏠 வட்ட எல்லை
  - 🏠 மாவட்ட எல்லை



- கடலோர ஒழுங்குமுறை மண்டல வகைகள்**
- கடலோர ஒழுங்குமுறை மண்டலம் - I**
- 🏠 கற்றிச்சூழல் கூடுதலான மண்டலம் - கடலோர ஒழுங்குமுறை மண்டலம் - I (அ)
  - 🏠 கடலோர ஒழுங்குமுறை மண்டலம் - I (ஆ)
- கடலோர ஒழுங்குமுறை மண்டலம் - II**
- 🏠 கடலோர ஒழுங்குமுறை மண்டலம் - II
- கடலோர ஒழுங்குமுறை மண்டலம் - III**
- 🏠 கடட்டுமானம் தடை செய்யப்பட்டபகுதி
  - 🏠 உயரவைக்கோட்டிலிருந்து 50 மீ முதல் 500 மீ வரையிலான பகுதி - கடலோர ஒழுங்குமுறை மண்டலம் III (அ)
  - 🏠 உயரவைக்கோட்டிலிருந்து 200 மீ முதல் 500 மீ வரையிலான பகுதி - கடலோர ஒழுங்குமுறை மண்டலம் III (ஆ)
- கடலோர ஒழுங்குமுறை மண்டலம் - IV**
- 🏠 கடலோர ஒழுங்குமுறை மண்டலம் - IV (அ)
  - 🏠 (12 கடல் மைல் வரை கடல்நீர் பகுதி)
  - 🏠 கடலோர ஒழுங்குமுறை மண்டலம் - IV (ஆ)

**தரவு ஆதாரம்**

- தேசிய கடலோர நிலைத்திட்ட மேலாண்மை மையம்  
1) உயரவைக்கோடு, தாழ்வலைக்கோடு 2) மிக இடருக்குட்பட்ட கடல் மற்றும் கடற்கரை பகுதிகள் 3) கடலோர ஒழுங்குமுறை மண்டலம் - I (அ)  
4) உள்கட்டமைப்பு வரலாறு: கலங்கரை விளக்கம், சாலை, கடற்கரை சுவர், நீர்த்தடுப்பு / படகுதுறை / கடல் அரிப்பு தடுப்பான்
- இந்திய நில அளவைத் துறை  
1) இடர் கோடு
- கற்றிச்சூழல் மற்றும் காலநிலைமாற்றத்துறை  
1) நீர்வாசு எல்லைகள்  
2) உள்கட்டமைப்பு வரலாறு: நலவழிவு மையம் / மருத்துவமனை, உலங்குர்தி தளம், பல்நோக்கு புயல் எச்சரிக்கை மற்றும் பாதுகாப்பு மையம், கல்வி நிறுவனம், மீன்பிடி படகுகள் இறங்குதளம், பெரிய மீன்பிடி துறைமுகம்,  
3) மீன் உலர்த்துதல் (அ) படகு நிறுத்தும் பகுதி  
4) மீனவர் குடியிருப்பு, 5) மீனவர் வசிக்கும் பகுதி  
6) துறைமுக எல்லை முதலியவை

- குறிப்பு**
- 50 மீ வரையிலான அலைபாத்தி கடல்கள் காட்டப்படும் அகல் நிலங்களுக்கும் காலியர் நிலங்களுக்கும் வரைபடத்தில் காட்டப்படவில்லை.
  - நிலை: உயரவைக்கோட்டிலிருந்து இடத்து 20 மீ தொலைவானது அகற் குறிப்பிடும் நிலைகள் ஒழுங்குமுறை மண்டலம் நிட்டு ஒழுங்குமுறை மீனவர் பெயரிடும் வட்டங்களும் குறிப்பிடும் நிலைகள் ஒழுங்குமுறை மீன் மலாண்மை இடம் உரிய மரணிக்கல் அங்கிய ரொடி ஆ.நி.பகுதிகளும் கலாநிபட்ட. இடத்து பெயரிடும் வரை (10) காலியலை மரண அலைச்சங்கடம் (MOETCO) நிரம்பிக்கப்படும்

புதுப்பிக்கப்பட்டது: 2019-2022

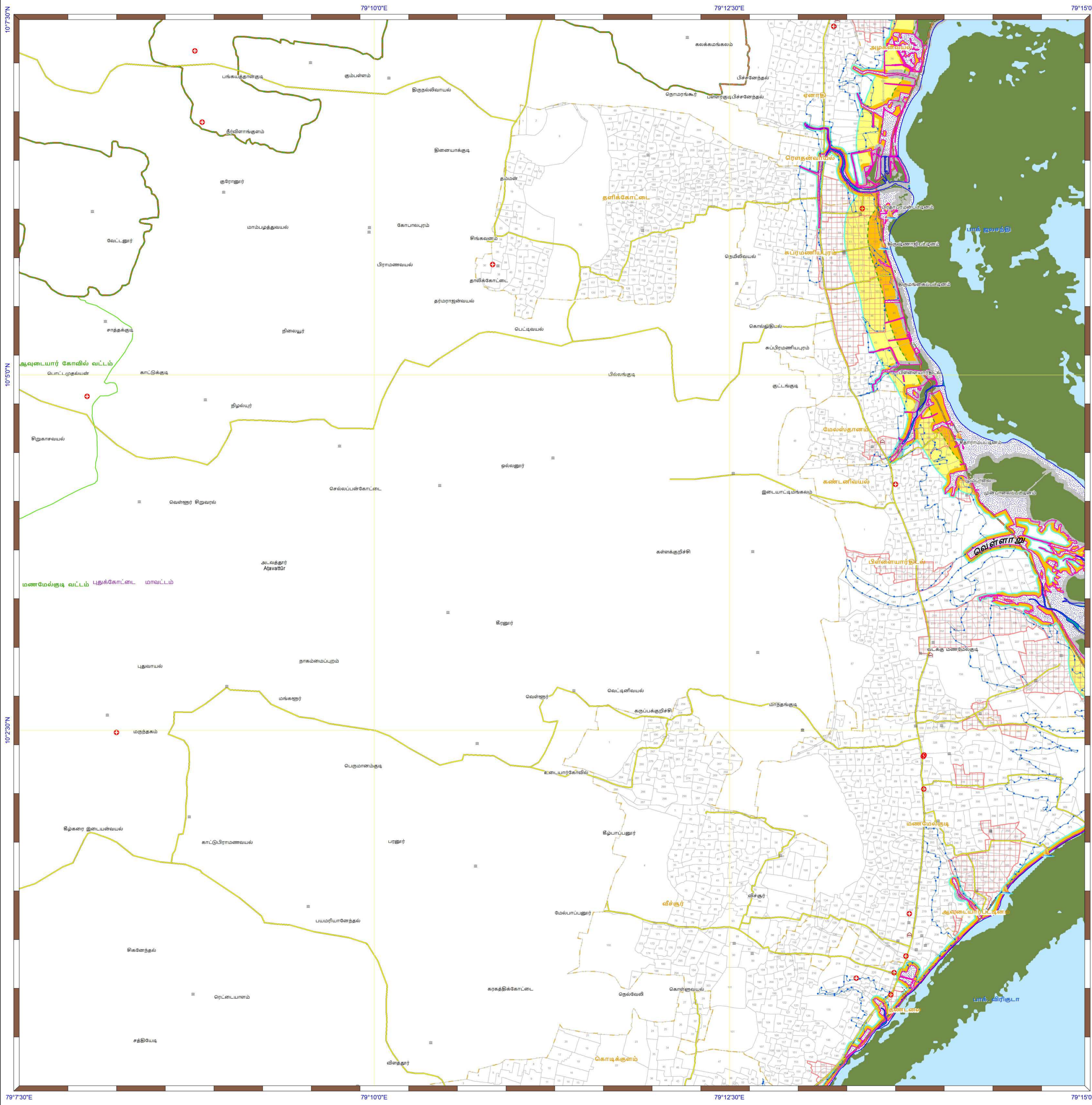
**கடலோர ஒழுங்குமுறை மண்டல அறிவிப்பு 2019 -ன் படி தயாரிக்கப்பட்டது**



**தேசிய கடலோர நிலைத்திட்ட மேலாண்மை மையம்**  
(கற்றிச்சூழல், வணம் மற்றும் காலநிலைமாற்ற அமைச்சகம்)  
சென்னை - 600 025

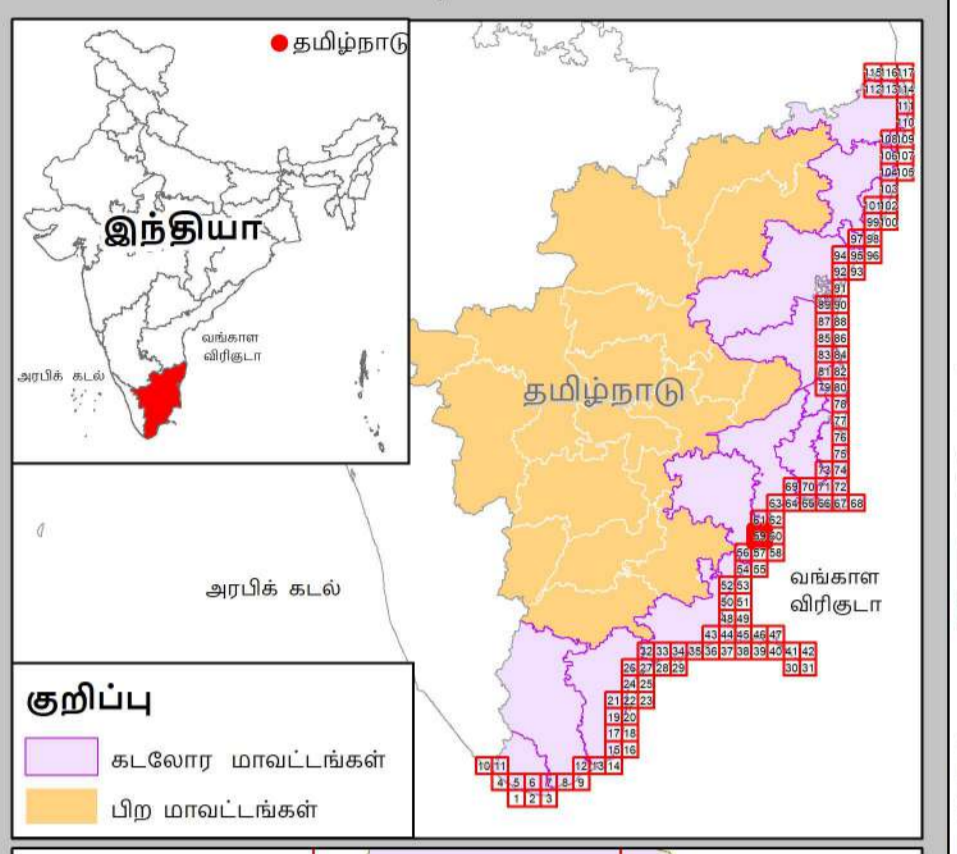


**கற்றிச்சூழல் மற்றும் காலநிலைமாற்றத்துறை**  
தமிழ்நாடு அரசு

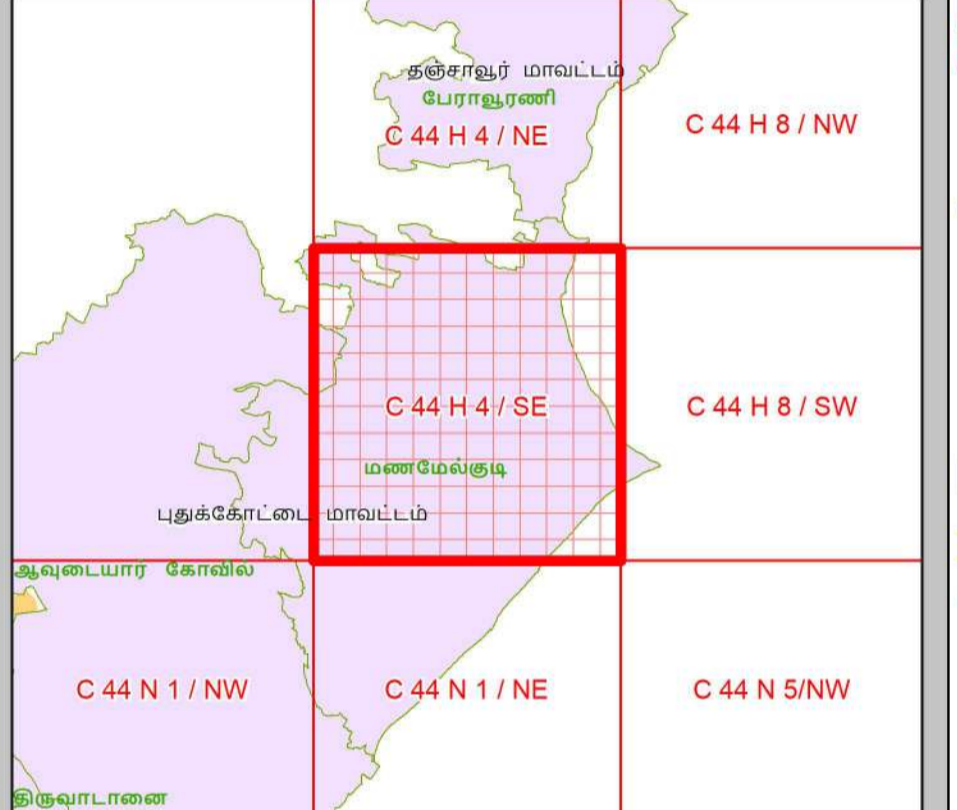


**தமிழ்நாடு கடற்கரை மண்டல மேலாண்மை வரைவுத்திட்டம்**  
புதுக்கோட்டை மாவட்டம்

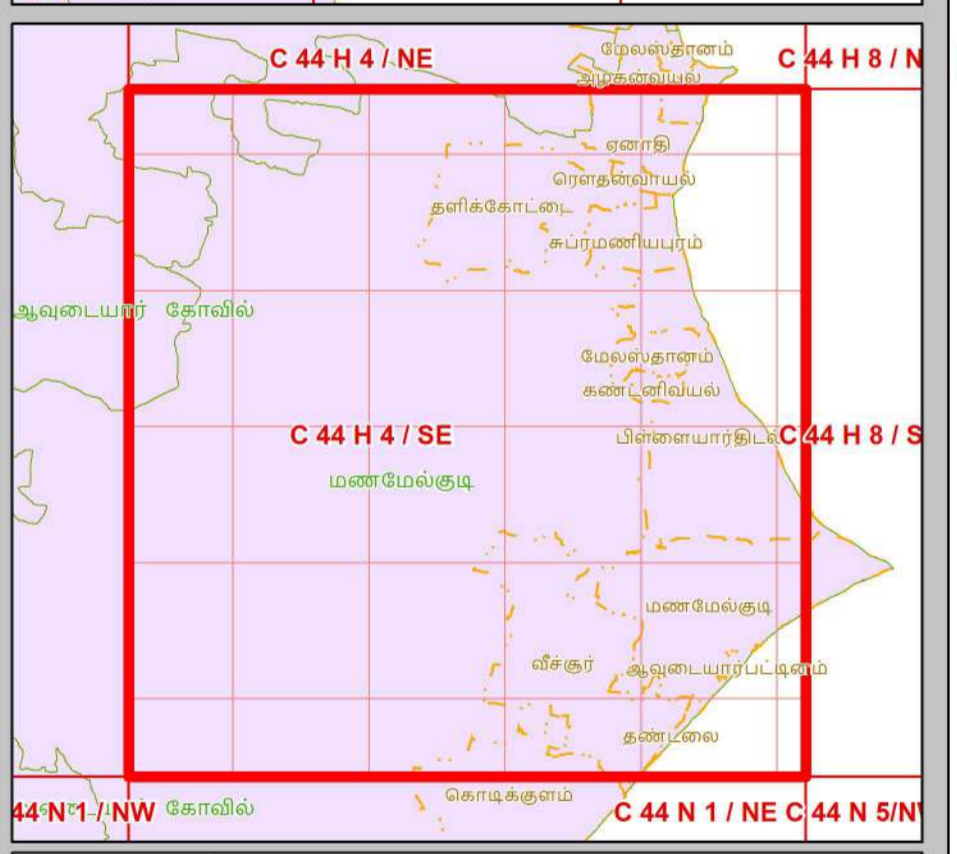
நிலவரைபட எண்: C 44 H 4 / SE  
பதிப்பு: ஜூன், 2023 கோட்டுச்சட்டம் :- UTM தரவு :- WGS 1984 வரைபட எண்: த.நா 59



- குறிப்பு**
- கல்கரை விளக்கம்
  - மீன்பிடி படகுகள் இறங்குதளம்
  - பெரிய மீன்பிடித் துறைமுகம்
  - மீன்பிடித் துறைமுகம்
  - உலங்குறி தளம்
  - நலவாழ்வு மையம் / மருத்துவமனை
  - பல்நோக்கு புயல் எச்சரிக்கை மற்றும் பாதுகாப்பு மையம்
  - கல்வி நிறுவனம்
  - சாலை
  - இருப்புப்பாதை
  - கடற்கரை சுவர்
  - உயரவைக்க கோடு
  - தாழ்வவைக்க கோடு
  - துறைமுக எல்லை
  - மீன் உலர்த்துதல் (அ) படகு நிறுத்தும் பகுதி
  - மீனவர் குடியிருப்பு
  - மீனவர் வசிக் பகுதிகள்
  - நீர்த்தடுப்பு / படகுத்துறை / கடல்அரிப்பு தடுப்பான்
  - நில அளவை புல எண்
  - கிராம எல்லை
  - நகராட்சி எல்லை
  - வட்ட எல்லை
  - மாவட்ட எல்லை



- கடலோர ஒழுங்குமுறை மண்டலக்கோடு மற்றும் எல்லை**
- இடர் கோடு
  - இடர்களின் உயரவைக்கோட்டிலிருந்து 20 மீ தொலைவு \*
  - உயரவைக்கோட்டிலிருந்து 50 மீ தொலைவு - கடற்கரையின் தலைசெய்யப்பட்டபகுதி
  - உயரவைக்கோட்டிலிருந்து 200 மீ தொலைவு - கடற்கரையின் தலைசெய்யப்பட்டபகுதி
  - மிக இடருக்குட்பட்ட கடல் மற்றும் கடற்கரை பகுதிகள்
  - கடலோர ஒழுங்குமுறை மண்டல எல்லைக்கு அப்பால் உள்ள மண்டலமேடு
  - கடலோர ஒழுங்குமுறை மண்டல எல்லை 100 மீ தொலைவு கிரீடாவில் இருந்து 50 மீ தொலைவு அல்லாத காலகாலம் 50 மீ தொலைவிலிருந்து 50 மீ தொலைவு அல்லாத காலகாலம் 50 மீ தொலைவிலிருந்து 50 மீ தொலைவு



- கடலோர ஒழுங்குமுறை மண்டல வகைகள்**
- கடலோர ஒழுங்குமுறை மண்டலம் - I**
- கடலோர ஒழுங்குமுறை மண்டலம் - I (அ)
  - கடலோர ஒழுங்குமுறை மண்டலம் - I (ஆ)
- கடலோர ஒழுங்குமுறை மண்டலம் - II**
- கடலோர ஒழுங்குமுறை மண்டலம் - II
- கடலோர ஒழுங்குமுறை மண்டலம் - III**
- கடற்கரையின் தலைசெய்யப்பட்டபகுதி
  - உயரவைக்கோட்டிலிருந்து 50 மீ முதல் 500 மீ வரையுள்ள பகுதி - கடலோர ஒழுங்குமுறை மண்டலம் III (அ)
  - உயரவைக்கோட்டிலிருந்து 200 மீ முதல் 500 மீ வரையுள்ள பகுதி - கடலோர ஒழுங்குமுறை மண்டலம் III (ஆ)
- கடலோர ஒழுங்குமுறை மண்டலம் - IV**
- கடலோர ஒழுங்குமுறை மண்டலம் - IV (அ) (12 கடல் மைல் வரை கடல்நீர் பகுதி)
  - கடலோர ஒழுங்குமுறை மண்டலம் - IV (ஆ)

**தரவு ஆதாரம்**

I) தேசிய கடலோர நிலைத்திட்ட மேலாண்மை மையம்

- 1) உயரவைக்கோடு , தாழ்வவைக்கோடு 2) மிக இடருக்குட்பட்ட கடல் மற்றும் கடற்கரை பகுதிகள் 3) கடலோர ஒழுங்குமுறை மண்டலம் - I (அ)
- 4) உச்சநீர்மட்டம் வரிகள்
- 5) கடல்கரை விளக்கம் சாலை , கடற்கரை சுவர், நீர்த்தடுப்பு / படகுத்துறை / கடல் அரிப்பு தடுப்பான்

II) இடைய நில அளவைத் துறை

- 1) இடர் கோடு

III) சுற்றுச்சூழல் மற்றும் காலநிலைமாற்றத்துறை

- 1) நீர்வள அளவைகள்
- 2) உச்சநீர்மட்டம் வரிகள் நலவாழ்வு மையம் / மருத்துவமனை உலங்குறி தளம், பல்நோக்கு புயல் எச்சரிக்கை மற்றும் பாதுகாப்பு மையம், கல்வி நிறுவனம், மீன்பிடி படகுகள் இறங்குதளம், பெரிய மீன்பிடித் துறைமுகம்,
- 3) மீன் உலர்த்துதல் (அ) படகு நிறுத்தும் பகுதி
- 4) மீனவர் குடியிருப்பு & மீனவர் வசிக் பகுதி
- 5) துறைமுக எல்லை முதுகியை

**குறிப்பு**

1) கடலோர ஒழுங்குமுறை மண்டலம் வரையுள்ள வரைபடத்தில் வகைப்படுத்தப்பட்டுள்ள கடலோர மண்டல மேலாண்மை திட்ட வரைபடம் கடலோர நிலவரைபடம் வரைபடத்தின் அடிப்படையில் வரைபடம்.

2) 50 மீ வரையுள்ள அளவாகக் காட்டுகின்ற அளவுகளைக் கவனமாகப் பின்பற்ற வேண்டும்.

3) நீர்வளம் : உயரவைக்கோட்டில் இருந்து 50 மீ தொலைவானது அகற் குறிப்பிட்டு நீர்வள அளவைக்கோட்டில் மேலாண்மை திட்டம் வரைபடத்தில் பின்பற்ற வேண்டும். மேலும் உரிய வரையறைகளைக் கவனமாகப் பின்பற்ற வேண்டும்.

4) மீன்பிடித் துறைமுகம் : கடலோர ஒழுங்குமுறை மண்டலம் (M) வரையுள்ள பகுதி.

5) கடலோர ஒழுங்குமுறை மண்டலம் (M) வரையுள்ள பகுதி.

புதுப்பிக்கப்பட்டது 2019-2022

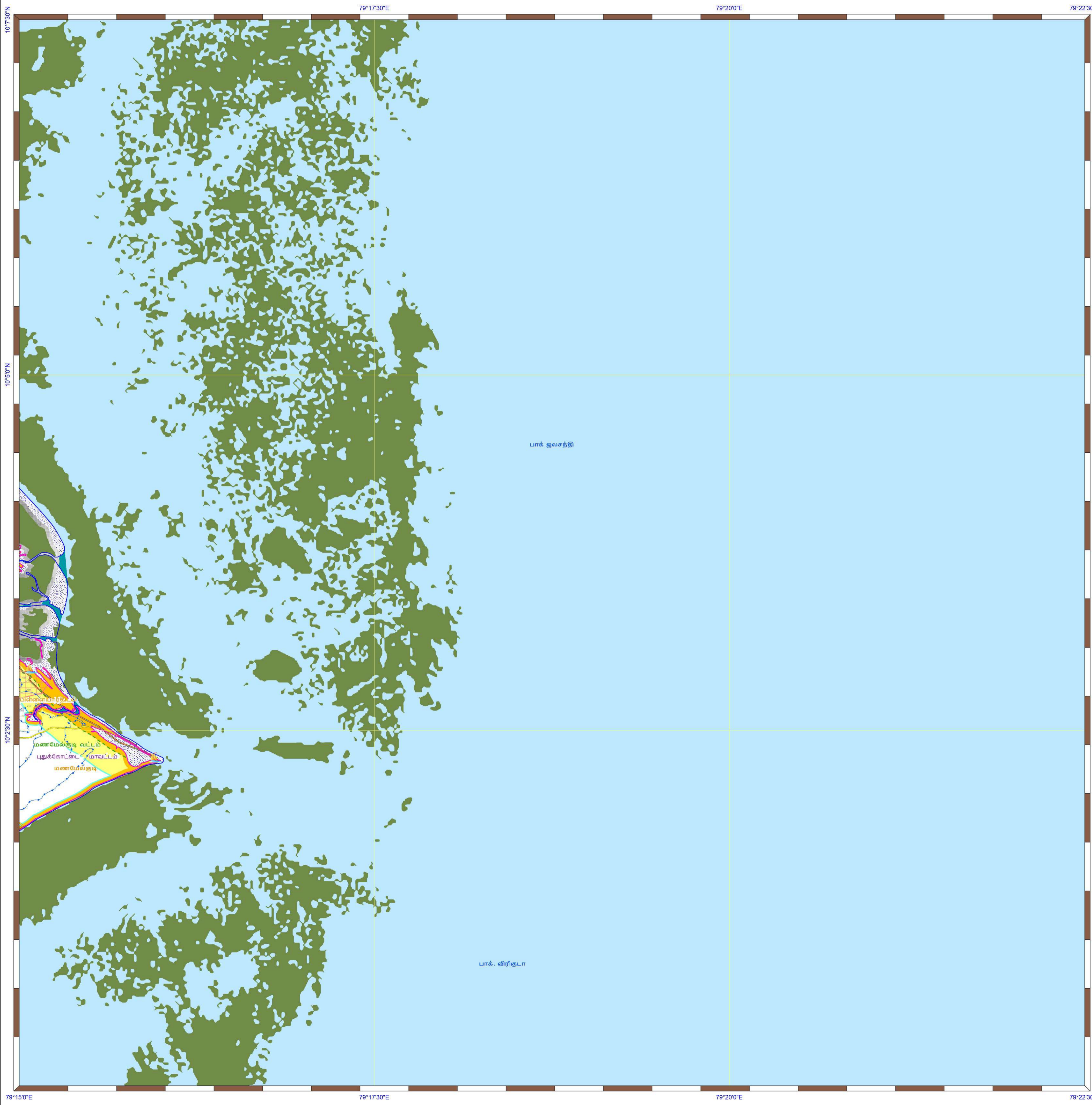
**கடலோர ஒழுங்குமுறை மண்டல அறிவிப்பு 2019 -ன் படி தயாரிக்கப்பட்டது**

**தயாரித்தது**

**NCSCM**

**தேசிய கடலோர நிலைத்திட்ட மேலாண்மை மையம்**  
(சுற்றுச்சூழல், வனம் மற்றும் காலநிலைமாற்ற அமைச்சகம்)  
சென்னை - 600 025

**சுற்றுச்சூழல் மற்றும் காலநிலைமாற்றத்துறை**  
தமிழ்நாடு அரசு



**தமிழ்நாடு கடற்கரை மண்டல மேலாண்மை வரைவுத்திட்டம்**  
 புதுக்கோட்டை மாவட்டம்

**நிலவரைபட எண்: C 44 H 8 / SW**

பதிப்பு: ஜூன், 2023 கோட்டுச்சட்டம் :- UTM தரவு :- WGS 1984 வரைபட எண்: த.நா 60

**குறிப்பு**

- கடலோர மாவட்டங்கள்
- பிற மாவட்டங்கள்

**குறிப்பு**

- கலங்கரை விளக்கம்
- மீன்பிடி படகுகள் இறங்குதளம்
- பெரிய மீன்பிடித் துறைமுகம்
- மீன்பிடித் துறைமுகம்
- உலங்குர்ந்தி தளம்
- நலவாழ்வு மையம் / மருத்துவமனை
- பல்வேறு புயல் எச்சரிக்கை மற்றும் பாதுகாப்பு மையம்
- கல்வி நிறுவனம்
- சாலை
- இருப்புப்பாதை
- கடற்கரை சுவர்
- உயரவைக் கோடு
- தாழ்வலைக் கோடு
- துறைமுக எல்லை
- மீன் உலர்த்துதல் (அ) படகு நிறுத்தும் பகுதி
- மீனவர் குடியிருப்பு
- மீனவர் வசிக் பகுதிகள்
- நீர்த்தடுப்பு / படகுத்துறை / கடல்அரிப்பு தடுப்பான்
- நில அளவை புல எண்
- கிராம எல்லை
- நகராட்சி எல்லை
- வட்ட எல்லை
- மாவட்ட எல்லை

**கடலோர ஒழுங்குமுறை மண்டலக்கோடு மற்றும் எல்லை**

- இடர் கோடு
- நீலக்கோடு: உயரவைக்கோட்டிலிருந்து 20 மீ தொலைவு
- உயரவைக்கோட்டிலிருந்து 50 மீ தொலைவு - கடற்கரையின் தலைப்பகுதியிலிருந்து
- உயரவைக்கோட்டிலிருந்து 200 மீ தொலைவு - கடற்கரையின் தலைப்பகுதியிலிருந்து
- மிக இடருக்குட்பட்ட கடல் மற்றும் கடற்கரை பகுதிகள்
- கடலோர ஒழுங்குமுறை மண்டல எல்லைக்கு அப்பால் உள்ள மண்டலம்
- கடலோர ஒழுங்குமுறை மண்டல எல்லை 500 மீ தொலைவு வரையில் இருந்து 50 மீ தொலைவு வரையில் தரக்கூடிய நீர் நிலையிலிருந்து 50 மீ தொலைவு வரையில் உள்ள இடம் அல்லது மீன் பிடிப்பதற்கு உரிய இடம் (50 மீ தொலைவு)

**கடலோர ஒழுங்குமுறை மண்டல வகைகள்**

**கடலோர ஒழுங்குமுறை மண்டலம் - I**

- கடலோர ஒழுங்குமுறை மண்டலம் - I (அ)
- கடலோர ஒழுங்குமுறை மண்டலம் - I (ஆ)
- அணையாதி கட்டுகள் காப்புப்பகுதியிலிருந்து 50 மீ தொலைவு - கடலோர ஒழுங்குமுறை மண்டலம் - I (அ)
- கடலோர ஒழுங்குமுறை மண்டலம் - I (ஆ)

**கடலோர ஒழுங்குமுறை மண்டலம் - II**

- கடலோர ஒழுங்குமுறை மண்டலம் - II

**கடலோர ஒழுங்குமுறை மண்டலம் - III**

- கட்டுமானம் தடை செய்யப்பட்டபகுதி
- உயரவைக்கோட்டிலிருந்து 50 மீ முதல் 500 மீ வரையுள்ள பகுதி - கடலோர ஒழுங்குமுறை மண்டலம் III (அ)
- உயரவைக்கோட்டிலிருந்து 200 மீ முதல் 500 மீ வரையுள்ள பகுதி - கடலோர ஒழுங்குமுறை மண்டலம் III (ஆ)

**கடலோர ஒழுங்குமுறை மண்டலம் - IV**

- கடலோர ஒழுங்குமுறை மண்டலம் - IV (அ) (12 கடல் மைல் வரை கடல்நீர் பகுதி)
- கடலோர ஒழுங்குமுறை மண்டலம் - IV (ஆ)

**தரவு ஆதாரம்**

I) தேசிய கடலோர நிலைத்திட்ட மேலாண்மை மையம்

- 1) உயரவைக்கோடு / தாழ்வலைக்கோடு
- 2) மிக இடருக்குட்பட்ட கடல் மற்றும் கடற்கரை பகுதிகள்
- 3) கடலோர ஒழுங்குமுறை மண்டலம் - I (அ)
- 4) உள்கட்டமைப்பு வசதிகள்
  - கலங்கரை விளக்கம்
  - சாலை
  - கடற்கரை சுவர்
  - நீர்த்தடுப்பு / படகுத்துறை / கடல் அரிப்பு தடுப்பான்

II) இந்நிலை நில அளவைத் துறை

- 1) இடர் கோடு

III) சுற்றுச்சூழல் மற்றும் காலநிலைமாற்றத்துறை

- 1) நீர்வாசு எல்லைகள்
- 2) உள்கட்டமைப்பு வசதிகள்: நலவாழ்வு மையம் / மருத்துவமனை, உலங்குர்ந்தி தளம், பல்வேறு புயல் எச்சரிக்கை மற்றும் பாதுகாப்பு மையம், கல்வி நிறுவனம், மீன்பிடி படகுகள் இறங்குதளம், பெரிய மீன்பிடித் துறைமுகம்,
- 3) மீன் உலர்த்துதல் (அ) படகு நிறுத்தும் பகுதி
- 4) மீனவர் குடியிருப்பு
- 5) மீனவர் வசிக் பகுதி
- 6) துறைமுக எல்லை முதலியவை

**குறிப்பு**

- 1) கடலோர ஒழுங்குமுறை மண்டலம் வரையறுக்கப்பட்ட பகுதிகளில் வகைப்படுத்தப்படாத கடலோர மண்டல மேலாண்மை திட்ட வரைபடம் கடலோர நிலப்பகுதிகள் வரைபடத்தின் சேர்த்து பார்க்கப்படும் வகையில்.
- 2) 50 மீ வரைவரை அணையாதி கட்டுகள் காப்புப்பகுதி அளவு நிலங்களுக்கு தனிவர நிபந்தனைகளை வகை செய்வதற்குரியது.
- 3) நீர்வாசு: உயரவைக்கோட்டிலிருந்து 20 மீ தொலைவானது ஆகக் குறிப்பிடும். நீர்வாசு ஒழுங்குமுறை திட்ட மேலாண்மை திட்டம் ஒட்டுமொத்தம் வகைப்படுத்தப்படும். நீர்வாசு பெருநிலைப் பெருநிலைக் குறிப்பிடும். நீர்வாசு ஒழுங்குமுறை திட்ட மேலாண்மை திட்டம் உரிய மாதிரியில் சமீபத்தில் மேலும் ஆய்வுப்பகுதிகளைக் காண்பிக்கப்பட்டு பகுதிகள் குறிப்பிடும். வரைபடம் (10) காலநிலை மாற்ற அமைச்சகம் (MOEFCC) தரக்கூடியதாகும்.

புதுப்பிக்கப்பட்டது 2019-2022

**கடலோர ஒழுங்குமுறை மண்டல அறிவிப்பு 2019 - ன் படி தயாரிக்கப்பட்டது**

**தயாரித்தது**

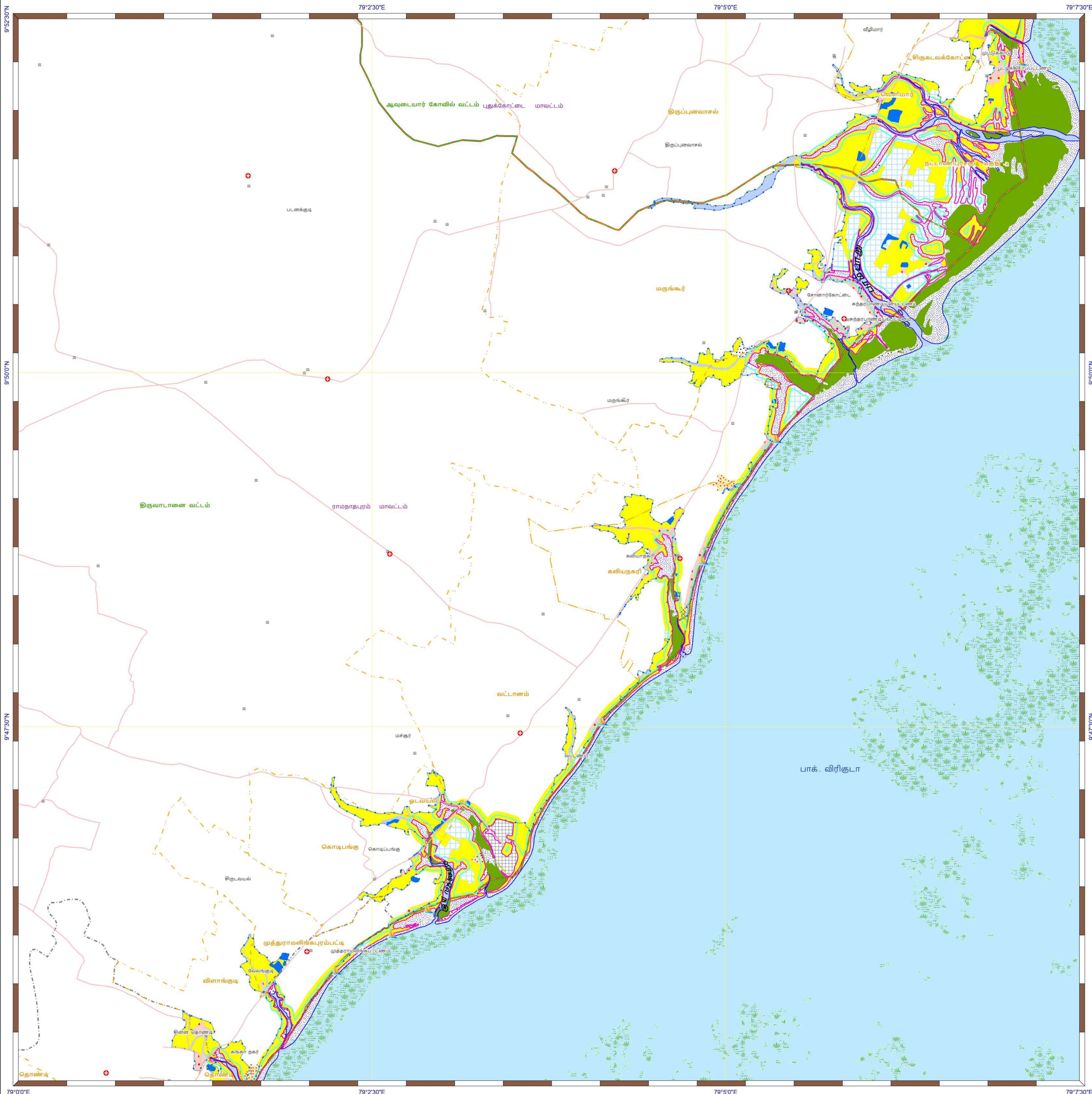
**NCSCM**

**தேசிய கடலோர நிலைத்திட்ட மேலாண்மை மையம்**  
 (சுற்றுச்சூழல், வனம் மற்றும் காலநிலைமாற்ற அமைச்சகம்)  
 சென்னை - 600 025

**சுற்றுச்சூழல் மற்றும் காலநிலைமாற்றத்துறை**  
 தமிழ்நாடு அரசு



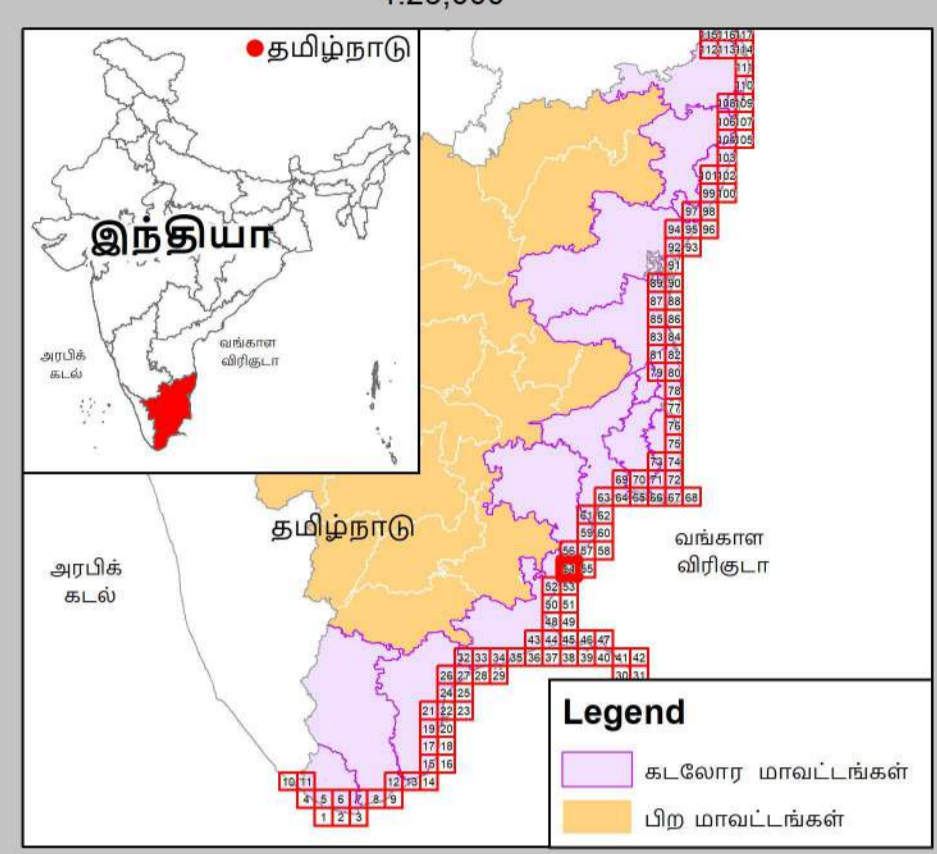
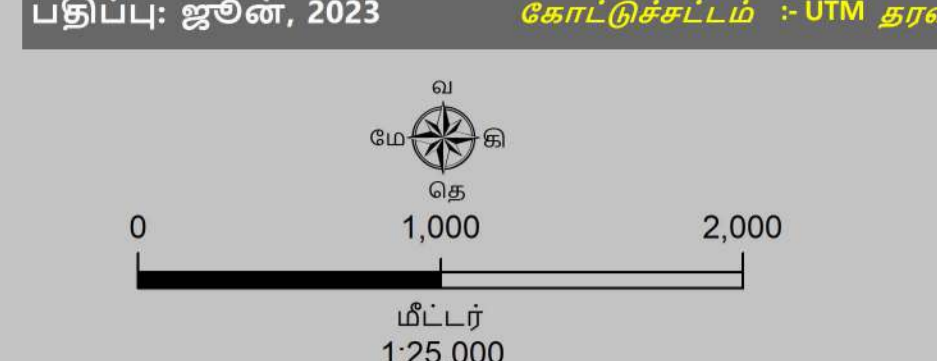




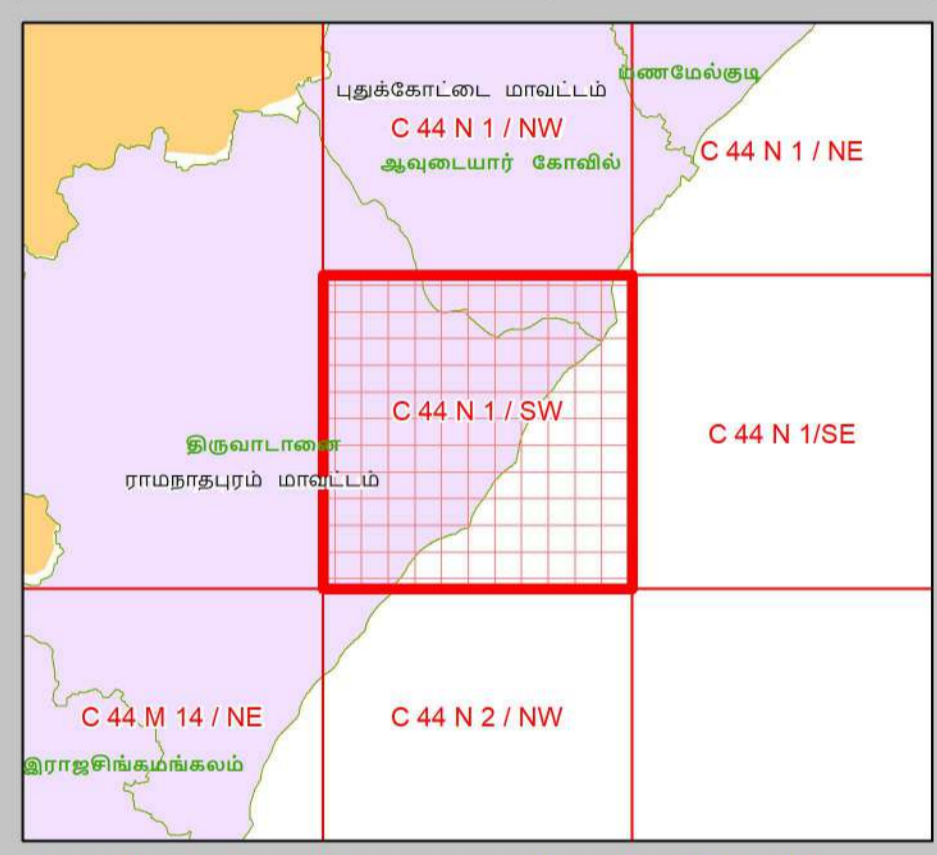
**கடலோர நிலப்பயன்பாடு வரைவு வரைபடம்- தமிழ்நாடு**

இராமநாதபுரம் மற்றும் புதுக்கோட்டை மாவட்டங்கள்

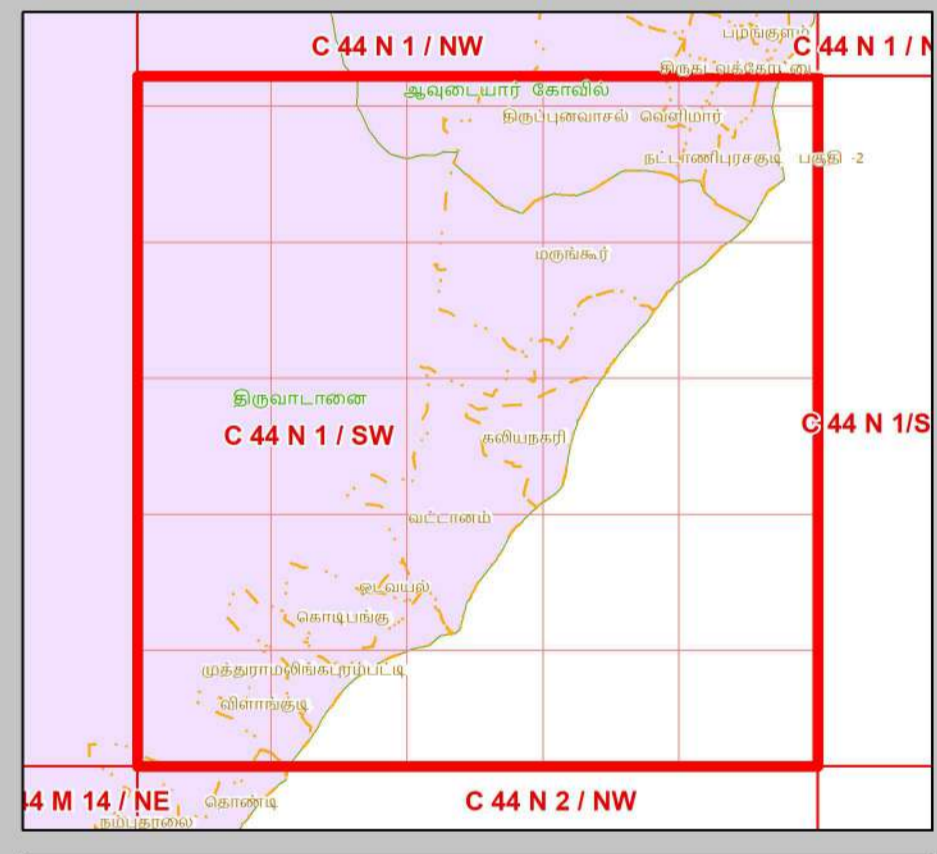
**நிலவரைபட எண்: C 44 N 1 / SW**  
பதிப்பு: ஜூன், 2023 கோட்டுச்சட்டம் :- UTM தரவு :- WGS 1984 வரைபட எண்: த.நா 54



- குறிப்பு**
- கலங்கரை விளக்கம்
  - மீன்பிடி படகுகள் இறங்குதளம்
  - பெரிய மீன்பிடித் துறைமுகம்
  - மீன்பிடித் துறைமுகம்
  - உலங்குறி தளம்
  - நவமழவு மையம் / மருத்துவமனை
  - பல்நோக்கு புயல் எச்சரிக்கை மற்றும் பாதுகாப்பு மையம்
  - கல்வி நிறுவனம்
  - சாலை
  - கடற்கரை சுவர்
  - உயரவைக் கோடு
  - தாழ்வலைக் கோடு
  - இடர் கோடு
  - கடலோர ஒழுங்குமுறை மண்டல எல்லை
  - இராம எல்லை
  - நகராட்சி எல்லை
  - வட்ட எல்லை
  - மாவட்ட எல்லை



- நிலப்பயன்பாட்டு வகைகள்**
- குழுவியல் கூருணர்வு பகுதிகள்**
- அலையாற்றிக்காடுகள்
  - சமதள சதுப்பு நிலப்பகுதி
  - பவன்பாறைகள்
  - கடலோர மணல்மேடு
  - காப்புக்காடுகள்
  - கடல்சார் பூங்கா/கடற்காப்புப்பகுதி
  - உவர் சதுப்புநிலங்கள்
  - கடற்புரப்புகள்
  - கடலாமைகளின் உறைவிடம்
  - பறவைகளின் உறைவிடம்
  - தொழுவியல் முகிபத்தவமுள்ள மரபு சார்ந்தம்
  - சுற்றுச்சூழல் கூருணர்வு மண்டலம்



- ஏனைய வகைகள்**
- வேளாண் நிலப்பகுதி
  - வாழ்விடம்/குடியேற்றப்பகுதி
  - கண்மாய்/குளம்/ஏரி
  - உப்பளங்கள்
  - மீன்வளர்ப்பு குளம்
  - நீர்த்தடுப்பு / படகத்தறை / கடல்அரிப்பு தடுப்பான்
  - துறைமுகம்
  - பாறை வெளிப்பகுதி
  - உவர்நில தவரப்பகுதி
  - கடற்கரை/மணற்பரப்பு
  - பாறைகள் உள்ள கடற்கரை
  - பாறை பொதுவு
  - மணநிலம் / அரண் நிலவு
  - தாவரங்கள் நிறைந்த மணற்பரப்பு
  - கடலோர ஒழுங்குமுறை மண்டல எல்லைக்கு அப்பால் உள்ள மணல்மேடு
  - சுரங்கப்பகுதி / குவியல்
  - சாலை
  - இடுப்புப் பாறை
  - நிறந்த/காலி நிலப்பகுதி
  - மணநிலம்
  - பண்படுத்தப்பட்ட பகுதி
  - அலையிடை மண்டலம்
  - ஆறு/நீரோடை /கால்வாய்/வடிக்கால்

**தரவு ஆதாரம்**

I) தரவு ஆதாரம் நிலைத்திட்ட மேலாண்மை மையம்

1) உயரவைக் கோடு, 2) தாழ்வலைக் கோடு, 3) கடலோர ஒழுங்குமுறை மண்டல எல்லை, 4) குழுவியல் கூருணர்வு பகுதிகள்

5) உச்சுட்டமைப்பு வரிகள்: கலங்கரை விளக்கம், சாலை, கடற்கரை சுவர், நீர்த்தடுப்பு/படகத்தறை / கடல் அரிப்பு தடுப்பான், நிலப்பயன்பாடு முகவியன்

II) இடைய நில அளவைத் துறை

1) இடர் கோடு

III) சுற்றுச்சூழல் மற்றும் காலநிலைமாற்றத்துறை

1) நிரவர எல்லைகள், மீன்பிடி படகுகள் இறங்குதளம், 2) நவமழவு மையம் / மருத்துவமனை, 3) உலங்குறி தளம், 4) பல்நோக்கு புயல் எச்சரிக்கை மற்றும் பாதுகாப்பு மையம், 5) கல்வி நிறுவனம்

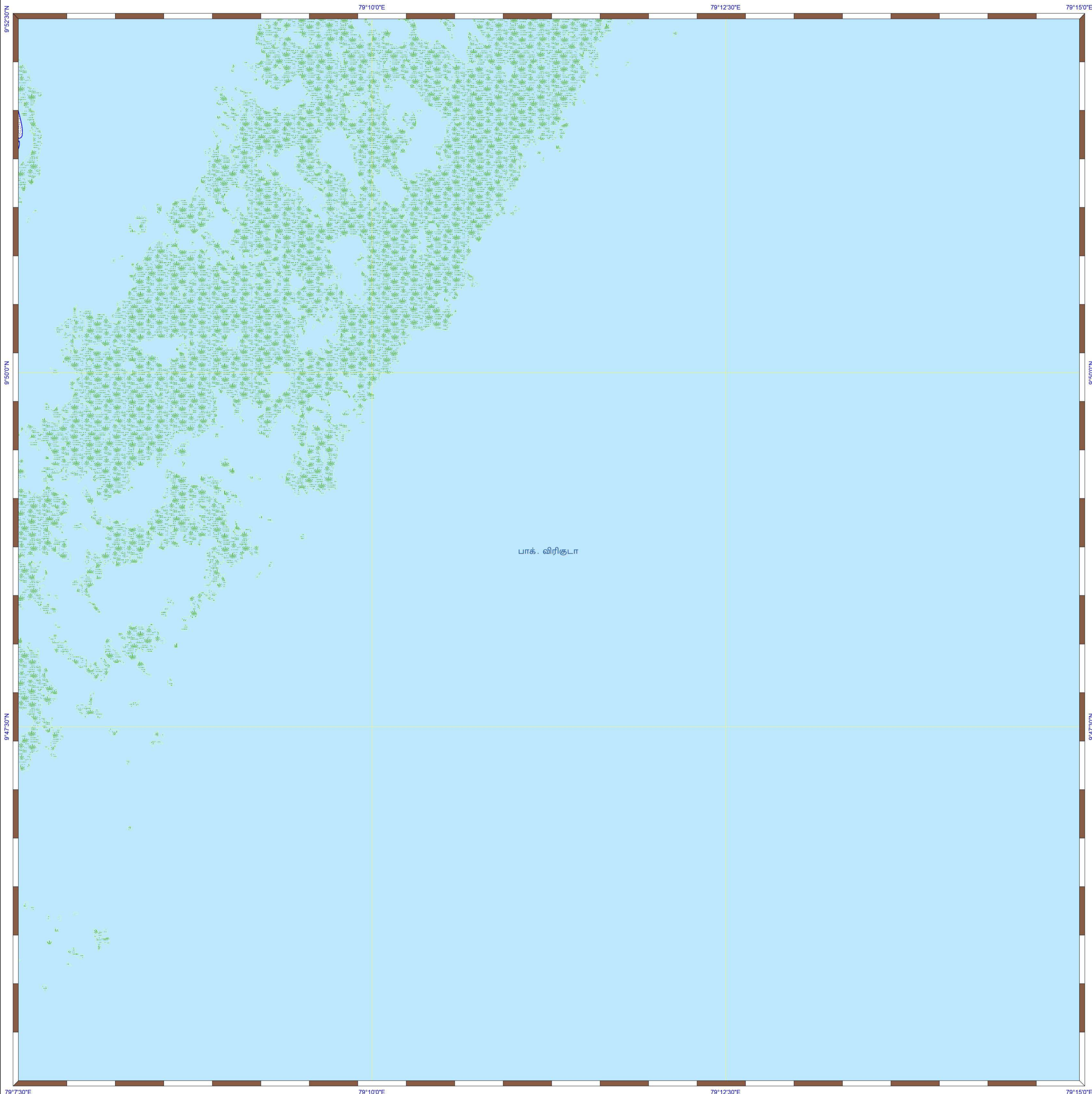
கடலோர நிலப் பயன்பாடு வரைவு வரைபடம் - தமிழ்நாடு, கடலோர ஒழுங்குமுறை மண்டல அறிவிப்பு 2019 - ன் படி தயாரிக்கப்பட்டது

**தயாரித்தது**

**NCSCM**

**தேசிய கடலோர நிலைத்திட்ட மேலாண்மை மையம்**  
(சுற்றுச்சூழல், வனம் மற்றும் காலநிலைமாற்ற அமைச்சகம்)  
சென்னை - 600 025

**சுற்றுச்சூழல் மற்றும் காலநிலைமாற்றத்துறை**  
தமிழ்நாடு அரசு

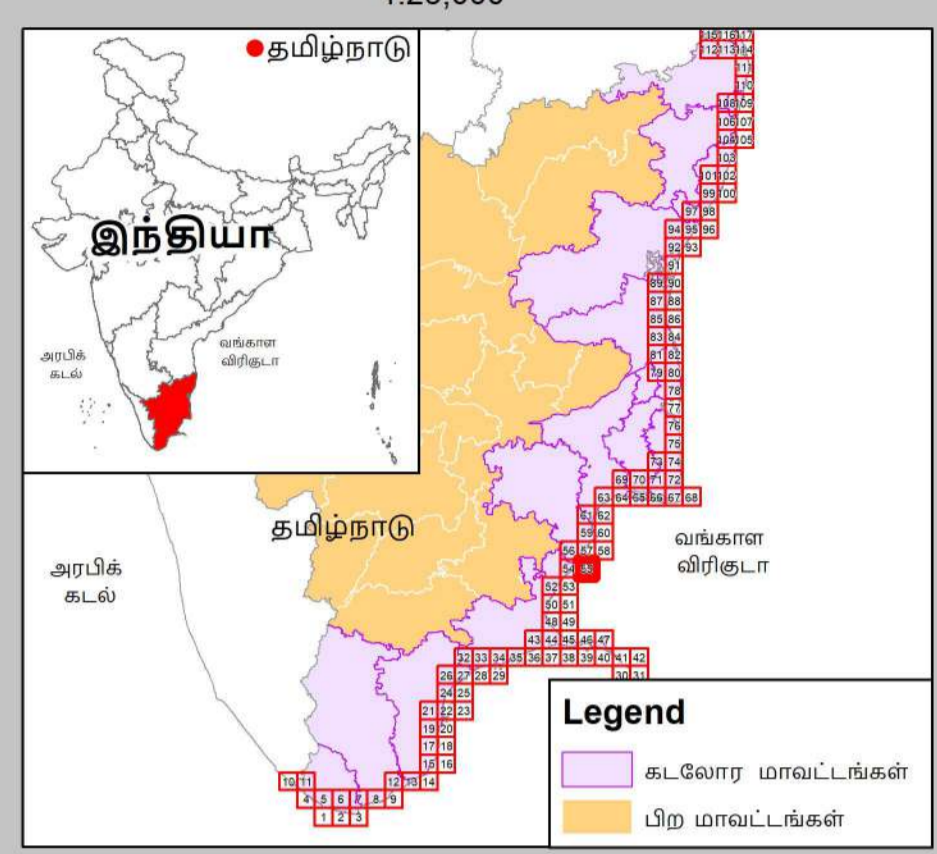


**கடலோர நிலப்பயன்பாடு வரைவு வரைபடம்- தமிழ்நாடு**

இராமநாதபுரம் மற்றும் புதுக்கோட்டை மாவட்டங்கள்

**நிலவரைபட எண்: C 44 N 1/SE**

பதிப்பு: ஜூன், 2023 கோட்டுச்சட்டம் :- UTM தரவு :- WGS 1984 வரைபட எண்: த.நா 55



- குறிப்பு**
- கலங்கரை விளக்கம்
  - மீள்பிடி படகுகள் இறங்குதளம்
  - பெரிய மீள்பிடித் துறைமுகம்
  - மீள்பிடித் துறைமுகம்
  - உலங்குறி தளம்
  - நலவழிவு மையம் / மருத்துவமனை
  - பல்நோக்கு புயல் எச்சரிக்கை மற்றும் பாதுகாப்பு மையம்
  - கல்வி நிறுவனம்
  - சாலை
  - கடற்கரை சுவர்
  - உயரவைக் கோடு
  - தாழ்வலைக் கோடு
  - இடர் கோடு
  - கடலோர ஒழுங்குமுறை மண்டல எல்லை
  - நகராட்சி எல்லை
  - வட்ட எல்லை
  - மாவட்ட எல்லை

**நிலப்பயன்பாட்டு வகைகள்**

**குழுவியல் கூருணர்வு பகுதிகள்**

- அலையாற்றிக்காடுகள்
- சமதள சதுப்பு நிலப்பகுதி
- பவளப்பாறைகள்
- கடலோர மணல்மேடு
- காப்புக்காடுகள்
- கடல்சார் பூங்கா/கடற்காப்புப்பகுதி
- உவர் சதுப்புநிலங்கள்
- கடற்புல்பரப்புகள்
- கடலாமைகளின் உறைவிடம்
- புறவைகளின் உறைவிடம்
- தொல்லியல் முக்கியத்துவமுள்ள மரபு சான்றம் சுற்றுச்சூழல் கூருணர்வு மண்டலம்

**ஏனைய வகைகள்**

- வேளாண் நிலப்பகுதி
- வாழ்விடம்/குடியேற்றப்பகுதி
- கண்மாப்/குளம்/ஏரி
- உப்பனங்கள்
- மீள்வளர்ப்பு குளம்
- நீர்த்தடுப்பு / படகத்தறை / கடல்அரிப்பு தடுப்பான்
- துறைமுகம்
- பாறை வெளிப்பகுதி
- உவர்நில தாவரப்பகுதி
- கடற்கரை/மணற்பரப்பு
- பாறைகள் உள்ள கடற்கரை
- பாறை பொதிவு
- மணநிலை/அரண் நிலவு
- தாவரங்கள் நிறைந்த மணற்பரப்பு
- கடலோர ஒழுங்குமுறை மண்டல எல்லைக்கு அப்பால் உள்ள மணல்மேடு
- கரங்கப்பகுதி / குவியல்
- சாலை
- இடுப்புப் பாறை
- திறந்த/காணி நிலப்பகுதி
- மணநிலை
- பண்படுத்தப்பட்ட பகுதி
- அலையாற்ற மண்டலம்
- ஆறு/நீரோடை /கால்வாய் /வடிக்கால்

**தரவு ஆதாரம்**

- I) தேசிய கடலோர நிலைத்திட்ட மேலாண்மை மையம்
- 1) உயரவைக் கோடு, 2) தாழ்வலைக் கோடு, 3) கடலோர ஒழுங்குமுறை மண்டல எல்லை, 4) குழுவியல் கூருணர்வு பகுதிகள்
- 5) உச்சுடமைப்பு வகைகள்: கலங்கரை விளக்கம், சாலை, கடற்கரை சுவர், நீர்த்தடுப்பு/படகத்தறை /கடல் அரிப்பு தடுப்பான், நிலப்பயன்பாடு முகவியன் -
- II) இக்கூடு நில அளவைத் துறை
- III) சுற்றுச்சூழல் மற்றும் காலநிலைமாற்றத்துறை
  - 1) இடர் கோடு
  - 2) நிரவாச எல்லைகள், மீள்பிடி படகுகள் இறங்குதளம், 3) உலங்குறி தளம், 4) பல்நோக்கு புயல் எச்சரிக்கை மற்றும் பாதுகாப்பு மையம்
  - 5) கல்வி நிறுவனம்

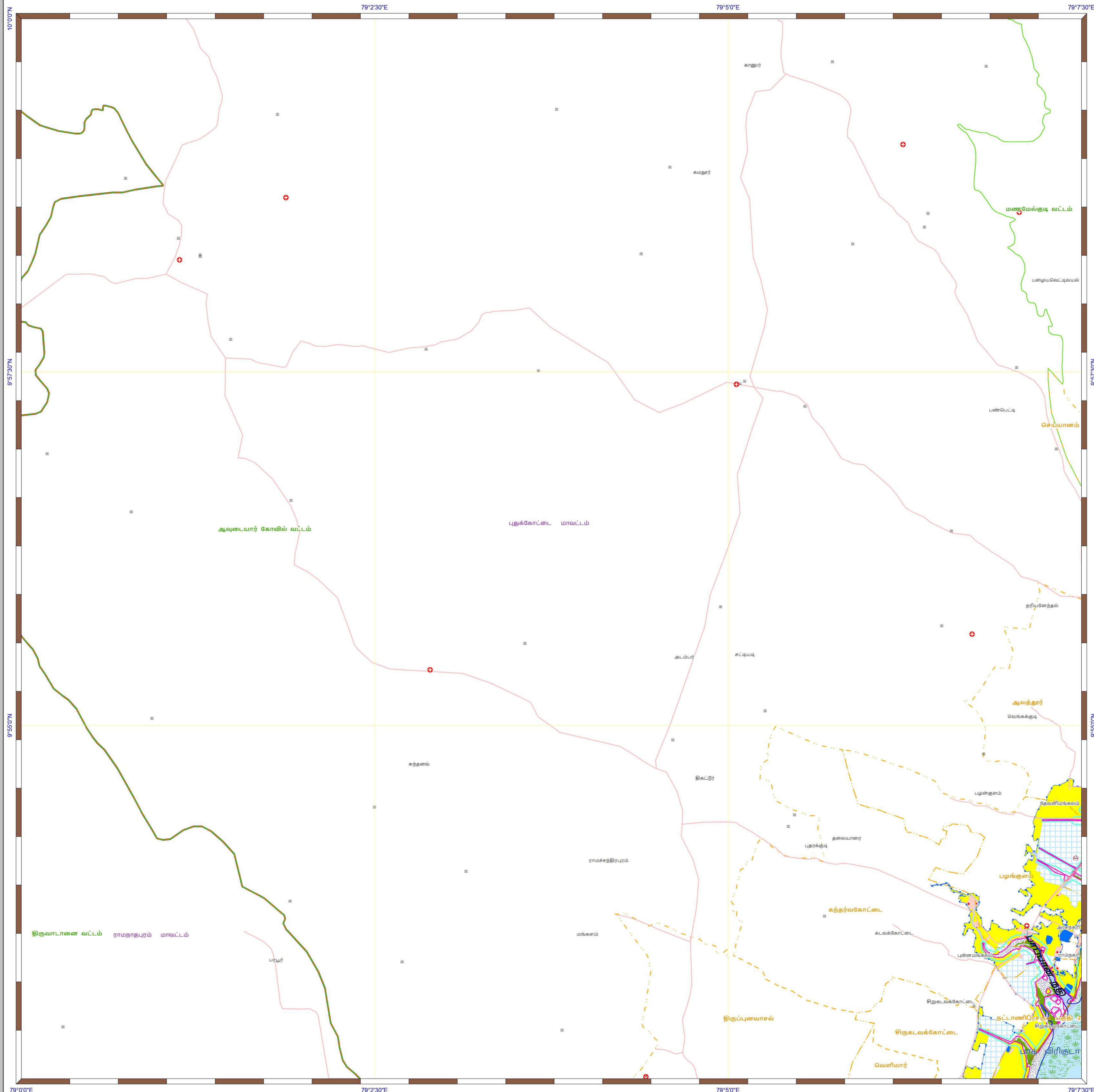
புதுப்பிக்கப்பட்டது : 2019-2022

**கடலோர நிலப் பயன்பாடு வரைவு வரைபடம் - தமிழ்நாடு, கடலோர ஒழுங்குமுறை மண்டல அறிவிப்பு 2019 - ன் படி தயாரிக்கப்பட்டது**

**தயாரித்தது**

**தேசிய கடலோர நிலைத்திட்ட மேலாண்மை மையம்**  
(சுற்றுச்சூழல், வனம் மற்றும் காலநிலைமாற்ற அமைச்சகம்)  
சென்னை - 600 025

**சுற்றுச்சூழல் மற்றும் காலநிலைமாற்றத்துறை**  
தமிழ்நாடு அரசு

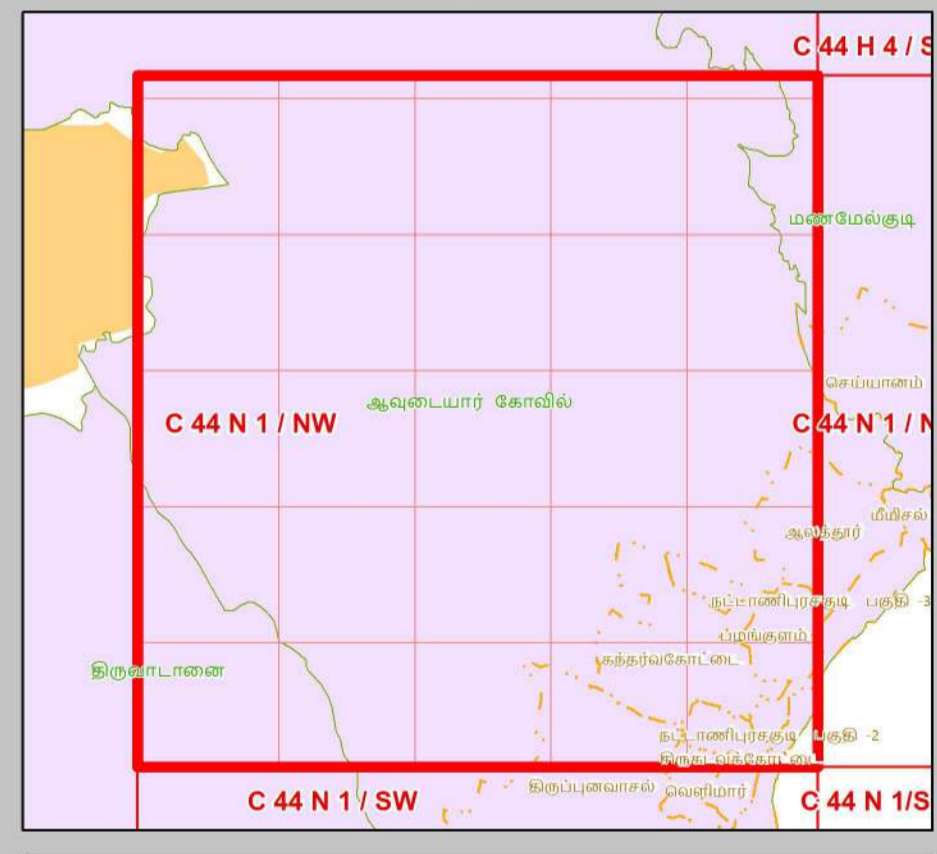
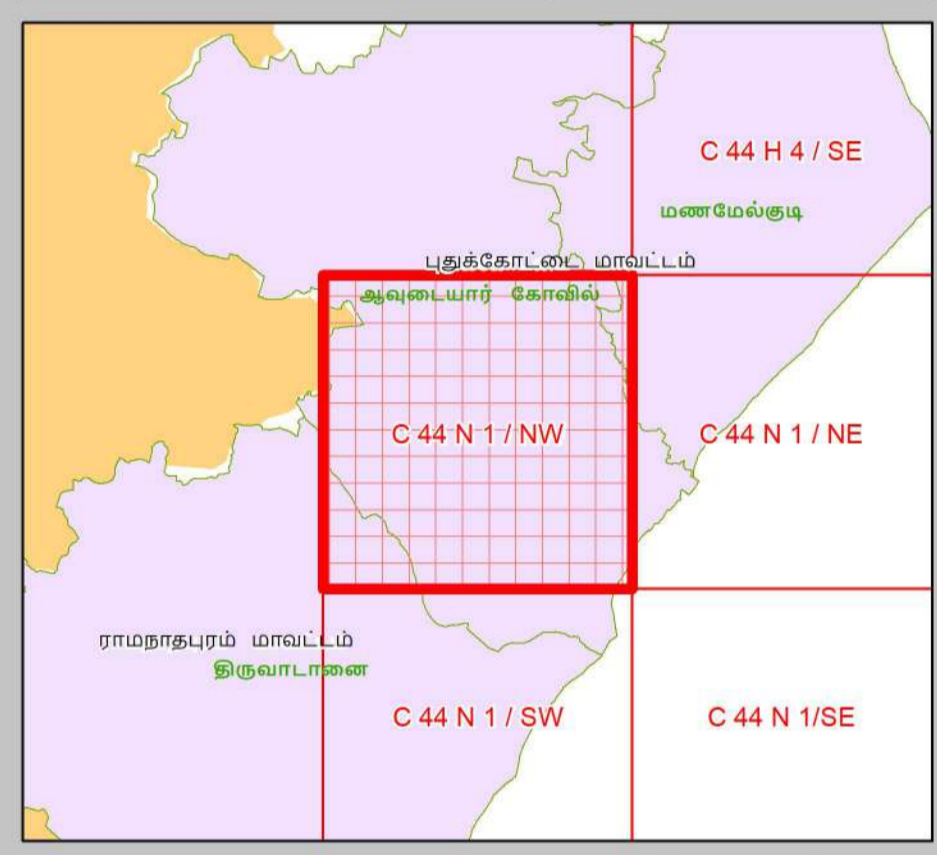
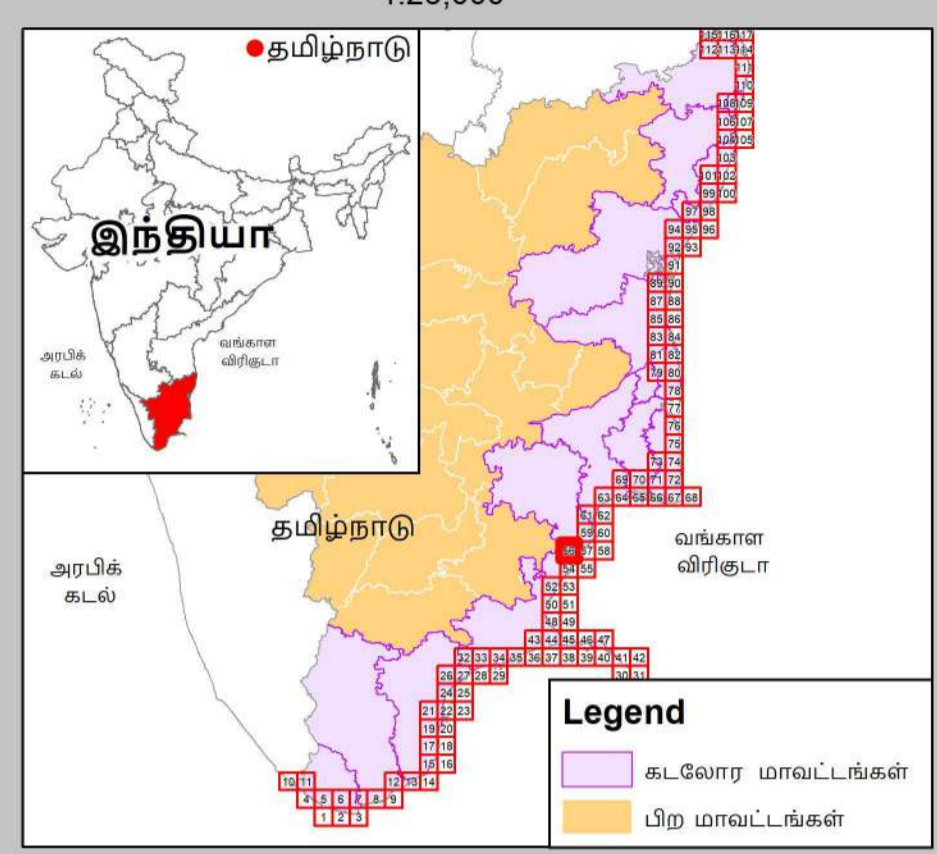


**கடலோர நிலப்பயன்பாடு வரைவு வரைபடம்- தமிழ்நாடு**

இராமநாதபுரம் மற்றும் புதுக்கோட்டை மாவட்டங்கள்

**நிலவரைபட எண்: C 44 N 1 / NW**

பதிப்பு: ஜூன், 2023 கோட்டுச்சட்டம் :- UTM தரவு :- WGS 1984 வரைபட எண்: த.நா 56



**தரவு ஆதாரம்**  
 1) தேசிய கடலோர நிலத்திட்ட மேலாண்மை மையம்  
 2) உபரலைக் கோடு, 2) தாழ்வலைக் கோடு 3) கடலோர ஒழுங்குமுறை மண்டல எல்லை 4) குழியல் கூருணர்வு பகுதிகள்  
 5) உச்சுடமைப்பு வரிகள்  
 6) கல்கரை விளக்கம், சாலை, கடற்கரை கவர் நீர்த்தடுப்பு/படகத்தறை / கடல் அரிப்பு தடுப்பான், நிலப்பயன்பாடு முதலியன -  
 7) இடைய நில அளவைத் தளம்  
 8) இடர் கோடு  
 9) சமநிலை மற்றும் காலநிலைமாற்றத்துறை  
 1) நிரலாக்க எல்லைகள், மீள்பிடி படகுகள் இறங்குதளம், 2) நலவழிவு மையம் / மருத்துவமனை 3) உலர்ச்சுறி தளம் 4) பல்நோக்கு புயல் எச்சரிக்கை மற்றும் பாதுகாப்பு மையம் 5) கல்வி நிறுவனம்

- குறிப்பு**
- கல்கரை விளக்கம்
  - மீள்பிடி படகுகள் இறங்குதளம்
  - பெரிய மீள்பிடித் துறைமுகம்
  - சிறிய மீள்பிடித் துறைமுகம்
  - உலர்ச்சுறி தளம்
  - நலவழிவு மையம் / மருத்துவமனை
  - பல்நோக்கு புயல் எச்சரிக்கை மற்றும் பாதுகாப்பு மையம்
  - கல்வி நிறுவனம்
  - சாலை
  - கடற்கரை கவர்
  - உயரலைக் கோடு
  - தாழ்வலைக் கோடு
  - இடர் கோடு
  - கடலோர ஒழுங்குமுறை மண்டல எல்லை
  - இராம எல்லை
  - நகராட்சி எல்லை
  - வட்ட எல்லை
  - மாவட்ட எல்லை

- நிலப்பயன்பாட்டு வகைகள்**
- குழியல் கூருணர்வு பகுதிகள்**
- அலையாற்றிக்காடுகள்
  - சமதள சதுப்பு நிலப்பகுதி
  - பவளப்பாறைகள்
  - கடலோர மணல்மேடு
  - காப்புக்காடுகள்
  - கடல்சார் பூங்கா/கடற்காப்புப்பகுதி
  - உவர் சதுப்புநிலங்கள்
  - கடற்புல்பரப்புகள்
  - கடலாலைகளின் உறைவிடம்
  - புறவைகளின் உறைவிடம்
  - தொல்லியல் முகியத்தவழிமுறை மரபு சார்தளம்
  - சுற்றுச்சூழல் கூருணர்வு மண்டலம்

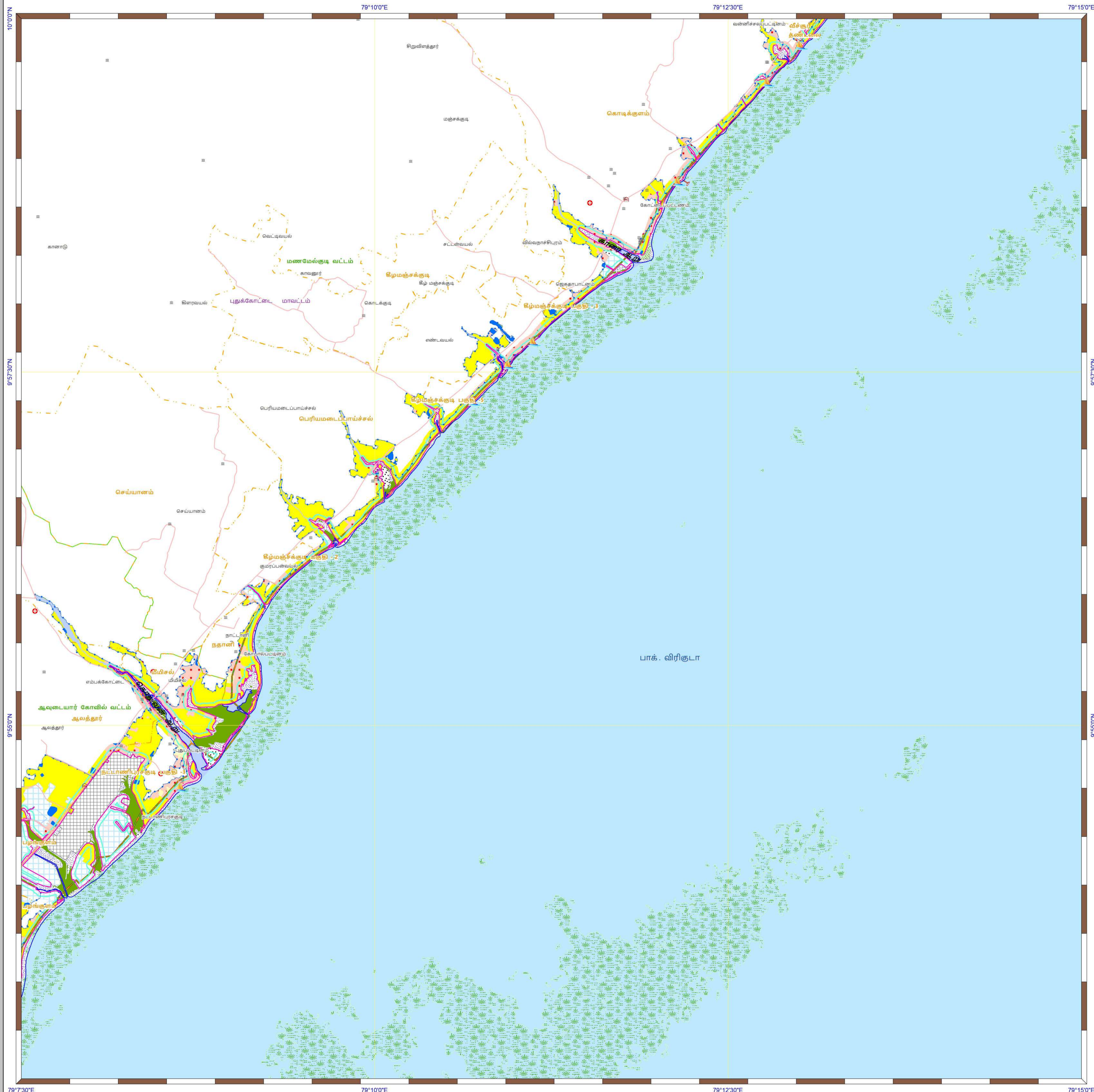
- ஏனைய வகைகள்**
- வேளாண் நிலப்பகுதி
  - வாழ்விடம்/குடியேற்றப்பகுதி
  - கண்மாய்/குளம்/ஏரி
  - உட்பனங்கள்
  - மீள்வளர்ப்பு குளம்
  - நீர்த்தடுப்பு / படகத்தறை / கடல்அரிப்பு தடுப்பான்
  - துறைமுகம்
  - பாறை வெளிப்பகுதி
  - உவர்நில தாவரப்பகுதி
  - கடற்கரை/மணற்பரப்பு
  - பாறைகள் உள்ள கடற்கரை
  - பாறை பொதுவு
  - மணற்பகுதி / அரண் நிலவு
  - தாவரங்கள் நிறைந்த மணற்பரப்பு
  - கடலோர ஒழுங்குமுறை மண்டல எல்லைக்கு அப்பால் உள்ள மணல்மேடு
  - கரங்கப்பகுதி / குவியல்
  - சாலை
  - இடுப்புப் பாறை
  - நிறந்த/காலி நிலப்பகுதி
  - மணற்பகுதி
  - பண்படுத்தப்பட்ட பகுதி
  - அலையிடை மண்டலம்
  - ஆறு/நீரோடை / கால்வாய் / வடிக்கால்

**கடலோர நில பயன்பாடு வரைவு வரைபடம் - தமிழ்நாடு, கடலோர ஒழுங்குமுறை மண்டல அறிவிப்பு 2019 - ன் படி தயாரிக்கப்பட்டது**

தயாரித்தது

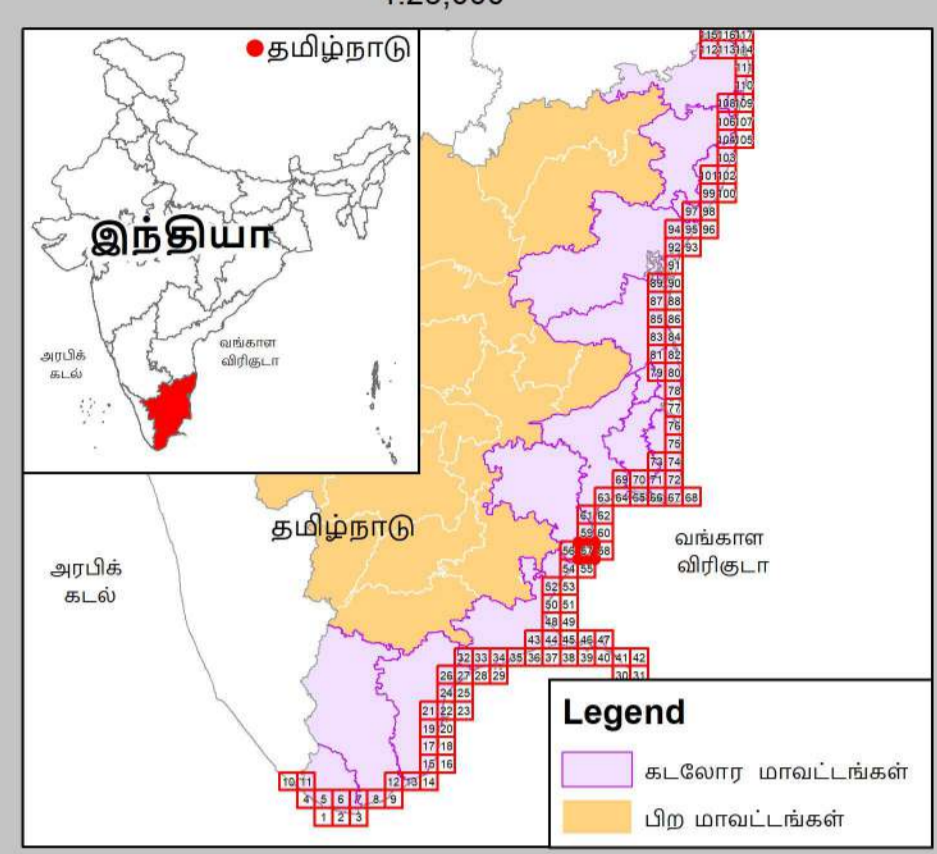
**தேசிய கடலோர நிலத்திட்ட மேலாண்மை மையம்**  
 (சுற்றுச்சூழல், வனம் மற்றும் காலநிலைமாற்ற அமைச்சகம்)  
 சென்னை - 600 025

**சுற்றுச்சூழல் மற்றும் காலநிலைமாற்றத்துறை**  
 தமிழ்நாடு அரசு

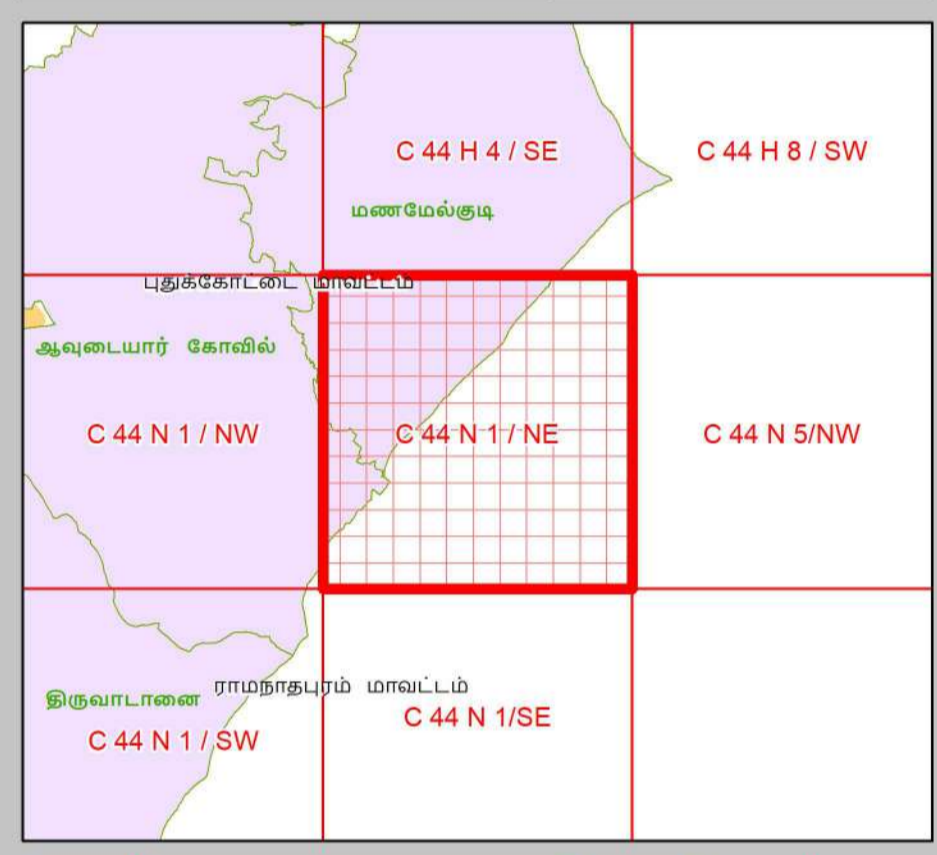


**கடலோர நிலப்பயன்பாடு வரைவு வரைபடம்- தமிழ்நாடு**

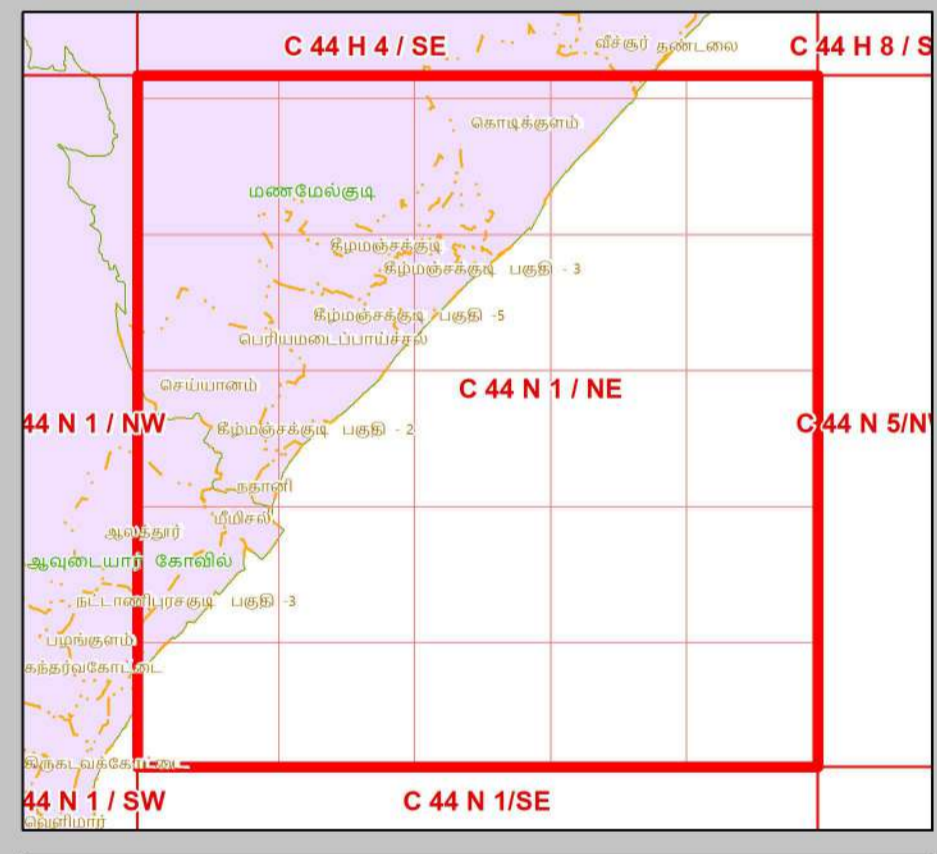
புதுக்கோட்டை மாவட்டம்  
**நிலவரைபட எண்: C 44 N 1 / NE**  
 பதிப்பு: ஜூன், 2023 கோட்டுச்சட்டம் :- UTM தரவு :- WGS 1984 வரைபட எண்: த.நா 57



- குறிப்பு**
- கலங்கரை விளக்கம்
  - மீன்பிடி படகுகள் இறங்குதளம்
  - பெரிய மீன்பிடித் துறைமுகம்
  - மீன்பிடித் துறைமுகம்
  - உலங்குறி தளம்
  - நவமழவு மையம் / மருத்துவமனை
  - பல்நோக்கு புயல் எச்சரிக்கை மற்றும் பாதுகாப்பு மையம்
  - கல்வி நிறுவனம்
  - சாலை
  - கடற்கரை சுவர்
  - உயரவைக் கோடு
  - தாழ்வலைக் கோடு
  - இடர் கோடு
  - கடலோர ஒழுங்குமுறை மண்டல எல்லை
  - விராம எல்லை
  - நகராட்சி எல்லை
  - வட்ட எல்லை
  - மாவட்ட எல்லை



- நிலப்பயன்பாட்டு வகைகள்**
- குழுவியல் கூருணர்வு பகுதிகள்**
- அலையாற்றிக்காடுகள்
  - சமதள சதுப்பு நிலப்பகுதி
  - பவனப்பாறைகள்
  - கடலோர மணல்மேடு
  - காப்புக்காடுகள்
  - கடல்சார் பூங்கா/கடற்காப்புப்பகுதி
  - உவர் சதுப்புநிலங்கள்
  - கடற்புல்பரப்புகள்
  - கடலாமைகளின் உறைவிடம்
  - புறவைகளின் உறைவிடம்
  - தொழில்முகம் முகவியத்தவழங்க மரபு சான்றம்
  - சுற்றுச்சூழல் கூருணர்வு மண்டலம்



- ஏனைய வகைகள்**
- வேளாண் நிலப்பகுதி
  - வாழ்விடம்/குடியேற்றப்பகுதி
  - கண்மாய்/குளம்/ஏரி
  - உட்பனங்கள்
  - மீன்வளர்ப்பு குளம்
  - நீர்த்தடுப்பு / படகத்தறை / கடல்அரிப்பு தடுப்பான்
  - துறைமுகம்
  - பாறை வெளிப்பகுதி
  - உவர்நில தாவரப்பகுதி
  - கடற்கரை/மணற்பரப்பு
  - பாறைகள் உள்ள கடற்கரை
  - பாறை பொடிவு
  - மணற்பகுதி / அரண் நிலவு
  - தாவரங்கள் நிறைந்த மணற்பரப்பு
  - ஆயிரநில அலைமண்டல எல்லைக்கு கரங்கப்பகுதி / குவியல்
  - சாலை
  - இடுப்புப் பாறை
  - நிறந்த/காவி நிலப்பகுதி
  - மணற்பகுதி
  - பண்படுத்தப்பட்ட பகுதி
  - அலையிடை மண்டலம்
  - ஆறு/நீரோடை /கால்வாய்/வடிக்கால்

**தரவு ஆதாரம்**

I) தேசிய கடலோர நிலைத்திட்ட மேலாண்மை மையம்  
 1) உயரவைக் கோடு, 2) தாழ்வலைக் கோடு 3) கடலோர ஒழுங்குமுறை மண்டல எல்லை 4) குழுவியல் கூருணர்வு பகுதிகள்  
 5) உள்சட்டமையப் பகுதிகள்  
 6) கலங்கரை விளக்கம், சாலை, கடற்கரை சுவர், நீர்த்தடுப்பு/படகத்தறை / கடல் அரிப்பு தடுப்பான், நிலப்பயன்பாடு முகவியன் -  
 II) இலங்கை நில அளவைத் துறை  
 III) சமூகநிலை மற்றும் காலநிலைமாற்றத்துறை  
 1) நிரலாமை எல்லைகள், மீன்பிடி படகுகள் இறங்குதளம்,  
 2) நவமழவு மையம் / மருத்துவமனை 3) உலங்குறி தளம் 4) பல்நோக்கு புயல் எச்சரிக்கை மற்றும் பாதுகாப்பு மையம்  
 5) கல்வி நிறுவனம்

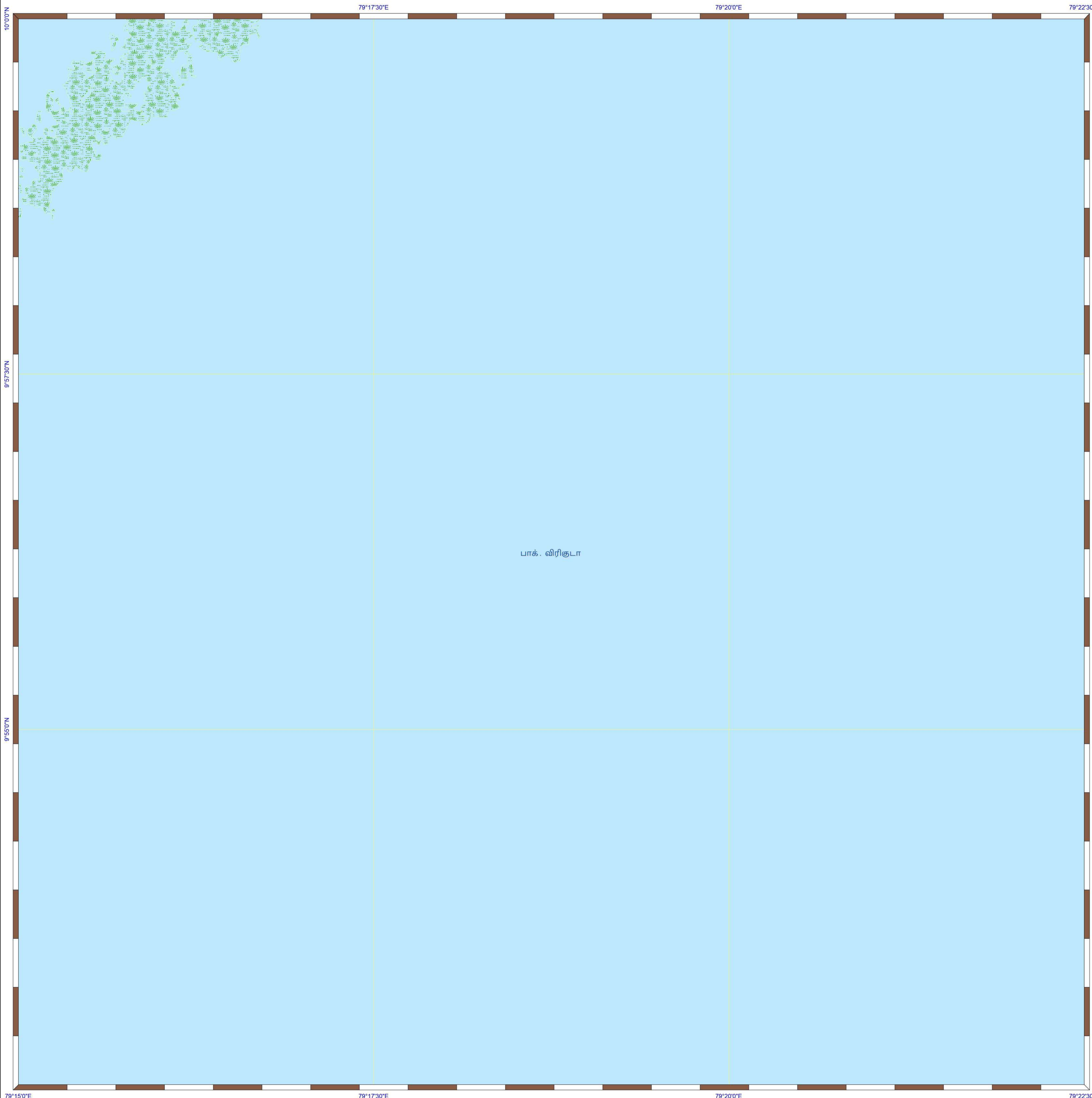
கடலோர நிலப் பயன்பாடு வரைவு வரைபடம் - தமிழ்நாடு, கடலோர ஒழுங்குமுறை மண்டல அறிவிப்பு 2019 - ன் படி தயாரிக்கப்பட்டது

**தயாரித்தது**

**NCSCM**

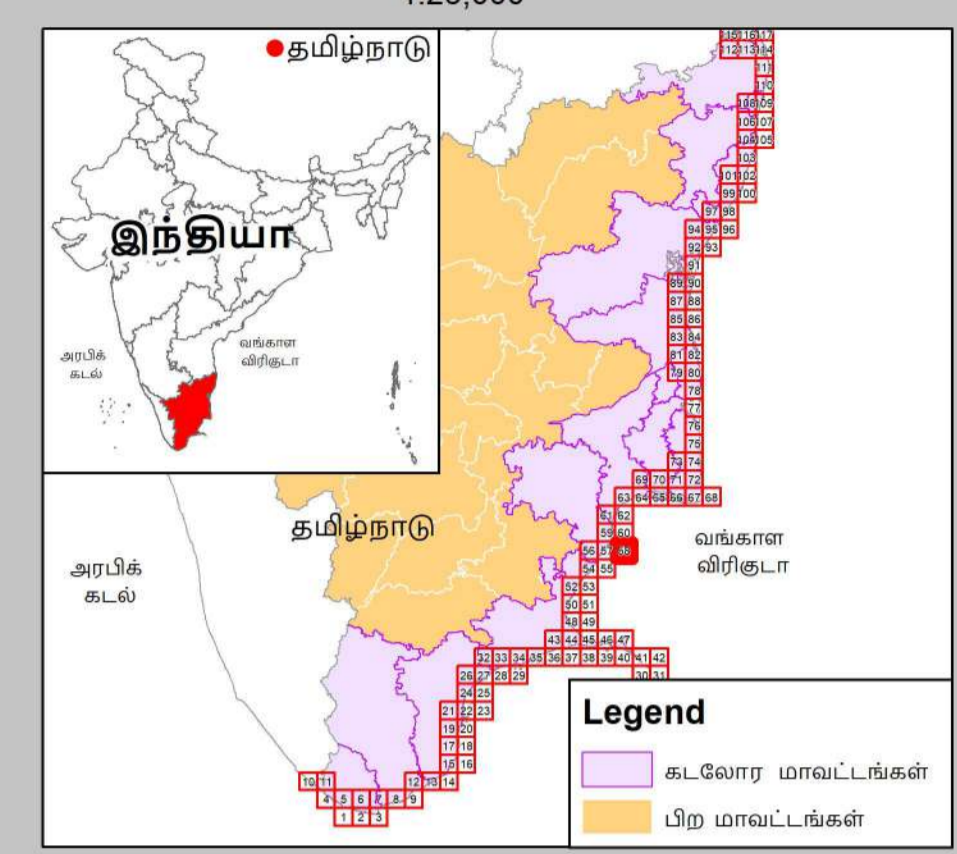
**தேசிய கடலோர நிலைத்திட்ட மேலாண்மை மையம்**  
 (சுற்றுச்சூழல், வனம் மற்றும் காலநிலைமாற்ற அமைச்சகம்)  
 சென்னை - 600 025

**சுற்றுச்சூழல் மற்றும் காலநிலைமாற்றத்துறை**  
**தமிழ்நாடு அரசு**

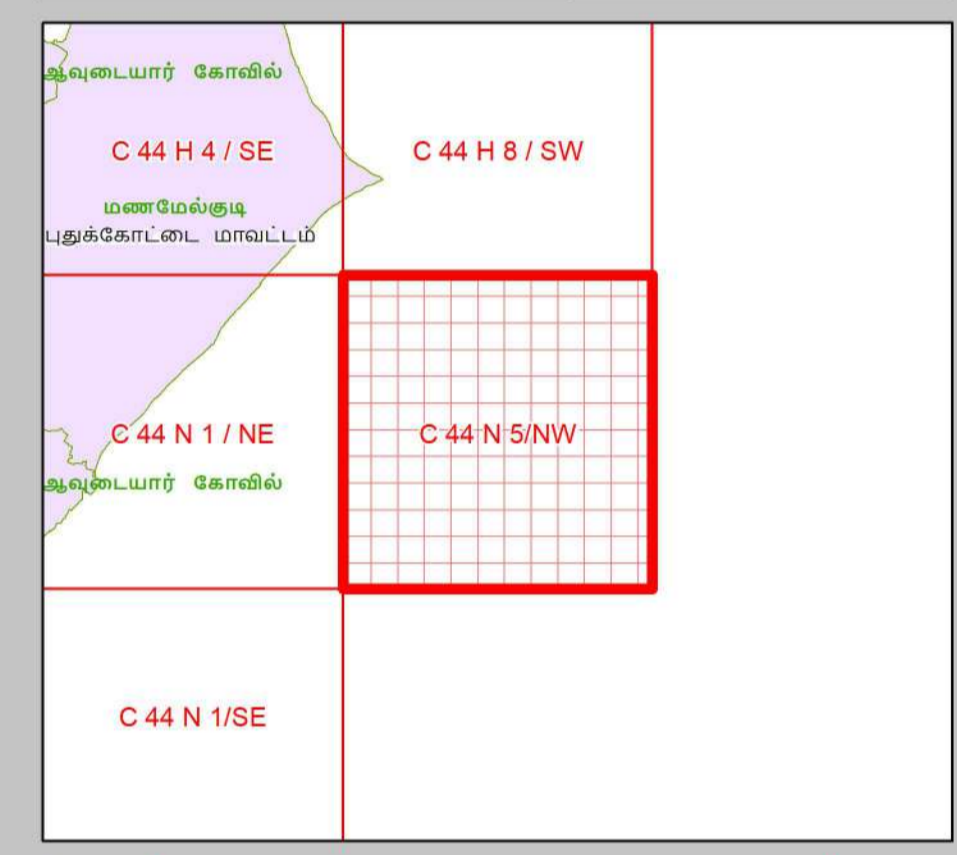


**கடலோர நிலப்பயன்பாடு வரைவு வரைபடம்- தமிழ்நாடு**

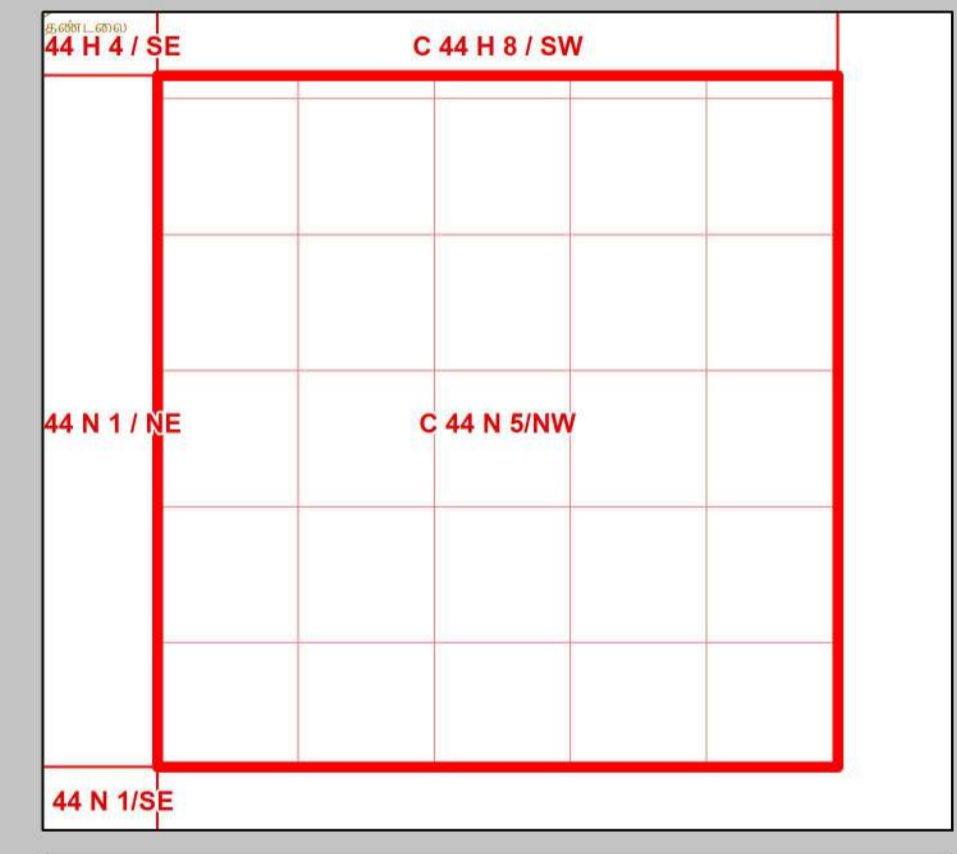
புதுக்கோட்டை மாவட்டம்  
**நிலவரைபட எண்: C 44 N 5/NW**  
 பதிப்பு: ஜூன், 2023 கோட்டுச்சட்டம் :- UTM தரவு :- WGS 1984 வரைபட எண்: த.நா 58



- குறிப்பு**
- கலங்கரை விளக்கம்
  - மீன்வீடி படகுகள் இறங்குதளம்
  - பெரிய மீன்வீடித் துறைமுகம்
  - மீன்வீடித் துறைமுகம்
  - உலங்குர்தி தளம்
  - நவம்புல அமையம் / மருத்துவமனை
  - பல்நோக்கு புயல் எச்சரிக்கை மற்றும் பாதுகாப்பு அமையம்
  - கல்வி நிறுவனம்
  - சாலை
  - கடற்கரை சுவர்
  - உயரவைக் கோடு
  - தாழ்வலைக் கோடு
  - இடர் கோடு
  - கடலோர ஒழுங்குமுறை மண்டல எல்லை
  - விராம எல்லை
  - நகராட்சி எல்லை
  - வட்ட எல்லை
  - மாவட்ட எல்லை



- நிலப்பயன்பாட்டு வகைகள்**
- குழுவியல் கூருணர்வு பகுதிகள்**
- அலையாற்றிக்காடுகள்
  - சமதள சதுப்பு நிலப்பகுதி
  - பவளப்பாறைகள்
  - கடலோர மணல்மேடு
  - காப்புக்காடுகள்
  - கடல்சார் பூங்கா/கடற்காப்புப்பகுதி
  - உவர் சதுப்புநிலங்கள்
  - கடற்புல்பரப்புகள்
  - கடலாமைகளின் உறைவிடம்
  - பறவைகளின் உறைவிடம்
  - தொல்லியல் முகியத்தவமுள்ள மரபு சார்ந்தம்
  - சுற்றுச்சூழல் கூருணர்வு மண்டலம்



- ஏனைய வகைகள்**
- வேளாண் நிலப்பகுதி
  - வாழ்விடம்/குடியேற்றப்பகுதி
  - கண்மாய்/குளம்/ஏரி
  - உட்பளங்கள்
  - மீன்வளர்ப்பு குளம்
  - நீர்த்தடுப்பு / படகத்தறை / கடல்அரிப்பு தடுப்பான்
  - துறைமுகம்
  - பாறை வெளிப்பகுதி
  - உவர்நில தாவரப்பகுதி
  - கடற்கரை/மணற்பரப்பு
  - பாறைகள் உள்ள கடற்கரை
  - பாறை பொதுவு
  - மணற்நிலம் / அரண் நிலவு
  - தாவரங்கள் நிறைந்த மணற்பரப்பு
  - கடலோர ஒழுங்குமுறை மண்டல எல்லைக்கு அப்பால் உள்ள மணல்மேடு
  - சுரங்கப்பகுதி / குவியல்
  - சாலை
  - இடுப்புப் பாறை
  - நிறந்த/காவி நிலப்பகுதி
  - மணற்நிலம்
  - பண்படுத்தப்பட்ட பகுதி
  - அலையிடை மண்டலம்
  - ஆறு/நீரோடை / கால்வாய் / வடிக்கால்

**தரவு ஆதாரம்**

1) தேசிய கடலோர நிலைத்திட்ட மேலாண்மை அமையம்  
 2) உயரவைக் கோடு, 2) தாழ்வலைக் கோடு 3) கடலோர ஒழுங்குமுறை மண்டல எல்லை 4) குழுவியல் கூருணர்வு பகுதிகள்  
 5) உச்சகட்டமேடு, வறதிகள் - கலங்கரை விளக்கம், சாலை, கடற்கரை சுவர், நீர்த்தடுப்பு/படகத்தறை / கடல் அரிப்பு தடுப்பான், நிலப்பயன்பாடு முதலியன -  
 6) இயற்கை நில அளவைத் தளம்

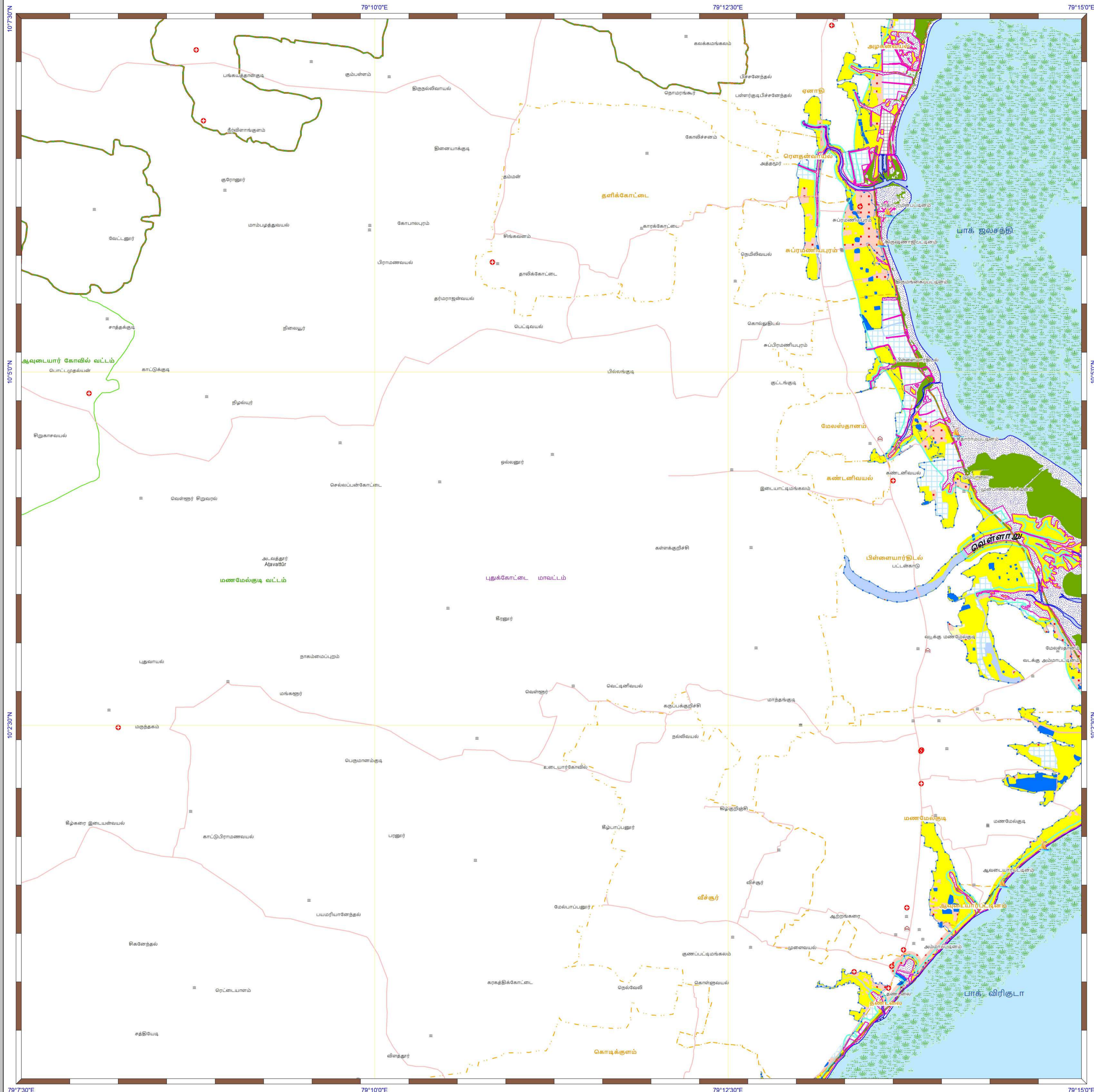
ii) சுற்றுச்சூழல் மன்றம் காலநிலைமாற்றத்துறை  
 1) நிரவாச எல்லைகள், மீன்வீடி படகுகள் இறங்குதளம்,  
 2) நவம்புல அமையம் / மருத்துவமனை 3) உலங்குர்தி தளம் 4) பல்நோக்கு புயல் எச்சரிக்கை மற்றும் பாதுகாப்பு அமையம்  
 5) கல்வி நிறுவனம்

கடலோர நிலப் பயன்பாடு வரைவு வரைபடம் - தமிழ்நாடு, கடலோர ஒழுங்குமுறை மண்டல அறிவிப்பு 2019 - ன் படி தயாரிக்கப்பட்டது

**தயாரித்தது**

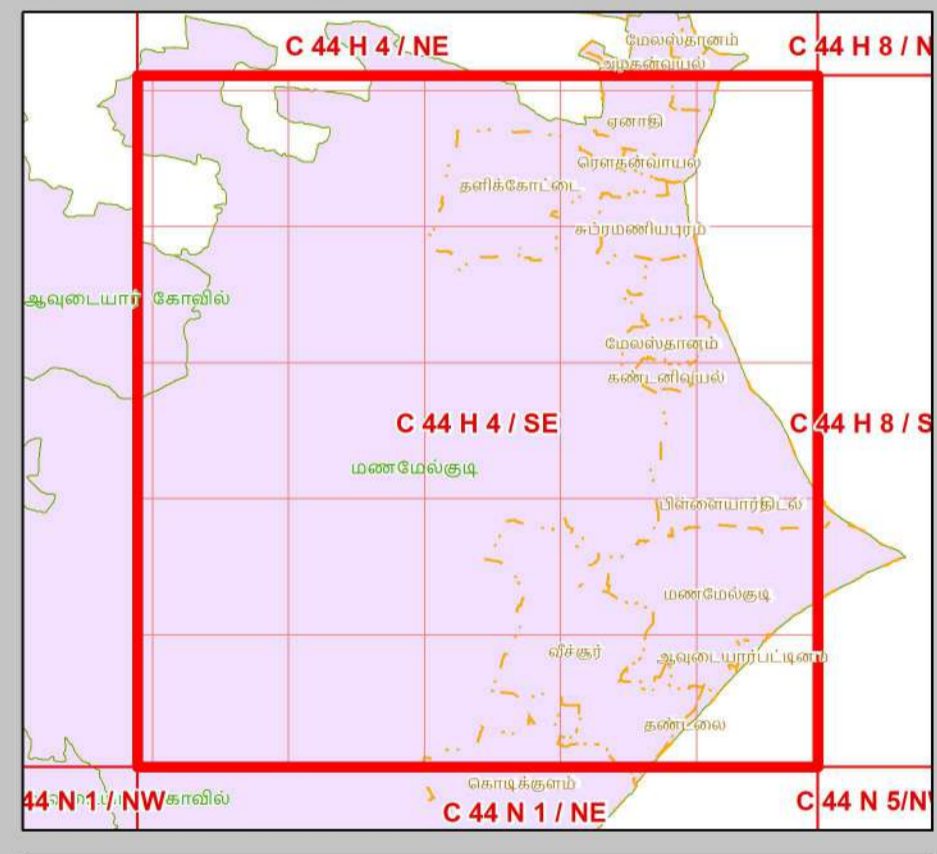
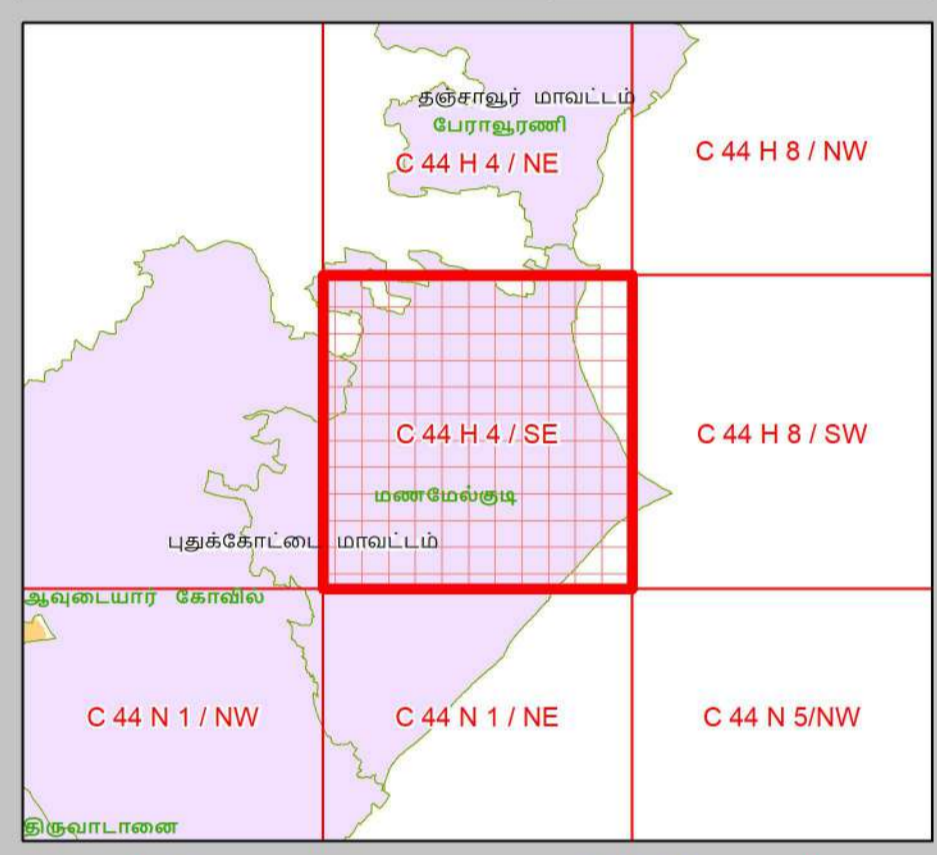
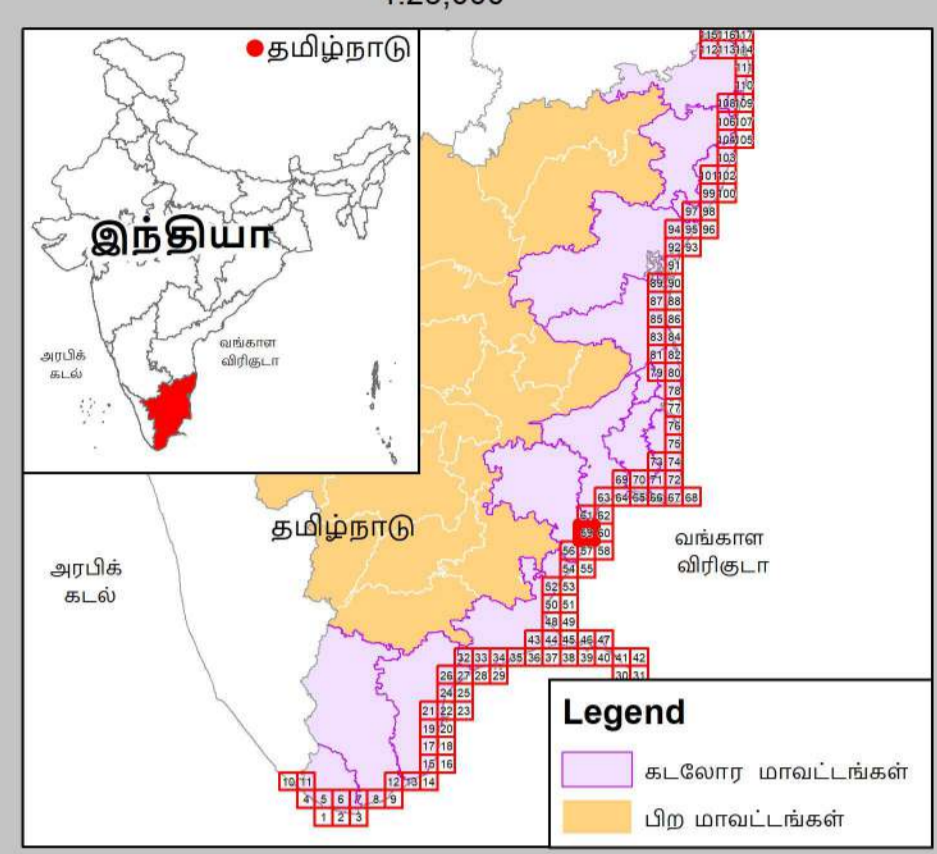
**தேசிய கடலோர நிலைத்திட்ட மேலாண்மை அமையம்**  
 (சுற்றுச்சூழல், வனம் மற்றும் காலநிலைமாற்ற அமைச்சகம்)  
 சென்னை - 600 025

**சுற்றுச்சூழல் மற்றும் காலநிலைமாற்றத்துறை**  
 தமிழ்நாடு அரசு



**கடலோர நிலப்பயன்பாடு வரைவு வரைபடம்- தமிழ்நாடு**

புதுக்கோட்டை மாவட்டம்  
**நிலவரைபட எண்: C 44 H 4 / SE**  
 பதிப்பு: ஜூன், 2023 கோட்டுச்சட்டம் :- UTM தரவு :- WGS 1984 வரைபட எண்: த.நா 59



**தரவு ஆதாரம்**  
 1) தேசிய கடலோர நிலவழிபாட்டு மேலாண்மை மையம்  
 2) உயர்வைக் கோடு, 2) தாழ்வலைக் கோடு 3) கடலோர ஒழுங்குமுறை மண்டல எல்லை 4) குழுவியல் கூடுதல் பகுதிகள்  
 5) உள்நிலைப்பகுதி வரலாறு: உயர்வைக் கோடு, கடற்கரை கவர் தீர்த்துப்பகுதி / படகாட்டி / கடல் அரிப்பு தடுப்பான், நிலப்பயன்பாடு முதுகியன் -  
 6) இடநிலை நில அளவைத் துறை  
 7) இடர் கோடு  
 8) சுற்றுச்சூழல் மற்றும் காலநிலைமாற்றத்துறை  
 9) நிரலாக்க எல்லைகள் / மீள்பிடி படகுகள் இறங்குதலம்,  
 10) நலவழிபாடு மையம் / மருத்துவமனை 3) உயர்வைக் கோடு தளம் 4) உயர்வைக் கோடு எச்சரிக்கை மற்றும் பாதுகாப்பு மையம்  
 5) கல்வி நிறுவனம்

- குறிப்பு**
- கல்கரை வளக்கம்
  - மீள்பிடி படகுகள் இறங்குதலம்
  - பெரிய மீள்பிடித் துறைமுகம்
  - மீள்பிடித் துறைமுகம்
  - உயர்வைக் கோடு
  - நலவழிபாடு மையம் / மருத்துவமனை
  - புதுக்கோட்டை மாவட்டம் எச்சரிக்கை மற்றும் பாதுகாப்பு மையம்
  - கல்வி நிறுவனம்
  - சாலை
  - கடற்கரை கவர்
  - உயர்வைக் கோடு
  - தாழ்வலைக் கோடு
  - இடர் கோடு
  - கடலோர ஒழுங்குமுறை மண்டல எல்லை
  - நகராட்சி எல்லை
  - பிராம எல்லை
  - வட்ட எல்லை
  - மாவட்ட எல்லை

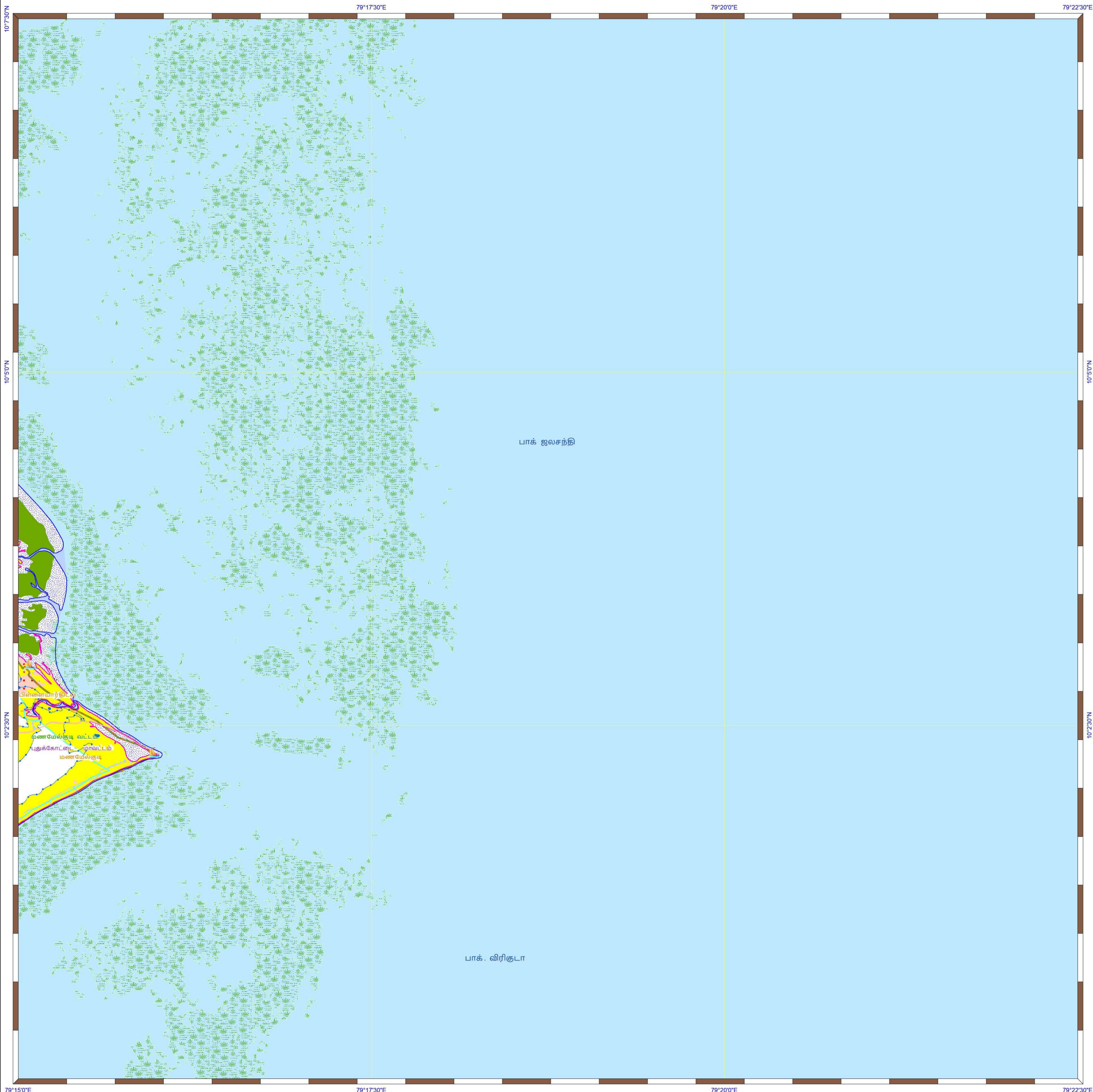
- நிலப்பயன்பாட்டு வகைகள்**  
**குழுவியல் கூடுதல் பகுதிகள்**
- அலையாற்றிக்காடுகள்
  - சமதள சதுப்பு நிலப்பகுதி
  - பவளப்பாறைகள்
  - கடலோர மணல்மேடு
  - காப்புக்காடுகள்
  - கடல்சார் பூங்கா / கடற்காப்புப்பகுதி
  - உவர் சதுப்புநிலங்கள்
  - கடற்குப்புப்பகுதி
  - கடலாமைகளின் உறைவிடம்
  - புறவைகளின் உறைவிடம்
  - தொழிலியல் முகவரித்தலமுள்ள மரபு சார்தலம்
  - சுற்றுச்சூழல் கூடுதல் மண்டலம்

- ஏனைய வகைகள்**
- வெள்கரை நிலப்பகுதி
  - வாழ்விடம் / குடியேற்றப்பகுதி
  - கண்மாய் / குளம் / ஏரி உயர்வைகள்
  - மீள்வளர்ப்பு குளம்
  - நீர்த்தடுப்பு / படகாட்டி / கடல்அரிப்பு தடுப்பான்
  - துறைமுகம்
  - பாறை வெளிப்பகுதி
  - உயர்வை தவிர்ப்பு
  - கடற்கரை / மணல்பரப்பு
  - பாறைகள் உள்ள கடற்கரை
  - பாறை பொதுவு
  - மணல்நிலம் / அரண் நில
  - தாவரங்கள் நிறைந்த மணல்பரப்பு
  - கடலோர ஒழுங்குமுறை மண்டல எல்லைக் கோடு உள்ள மணல்மேடு
  - சுற்றுச்சூழல் / குழுவியல்
  - சாலை
  - இடநிலைப்பகுதி
  - நிறந்த / காலி நிலப்பகுதி
  - மணல்நிலம்
  - பண்படுத்தப்பட்ட பகுதி
  - அலையாற்றி மண்டலம்
  - ஆறு / ஏரி / கால்வாய் / வடிவங்கள்

**கடலோர நிலப் பயன்பாடு வரைவு வரைபடம் - தமிழ்நாடு, கடலோர ஒழுங்குமுறை மண்டல அறிவிப்பு 2019 - ன் படி தயாரிக்கப்பட்டது**

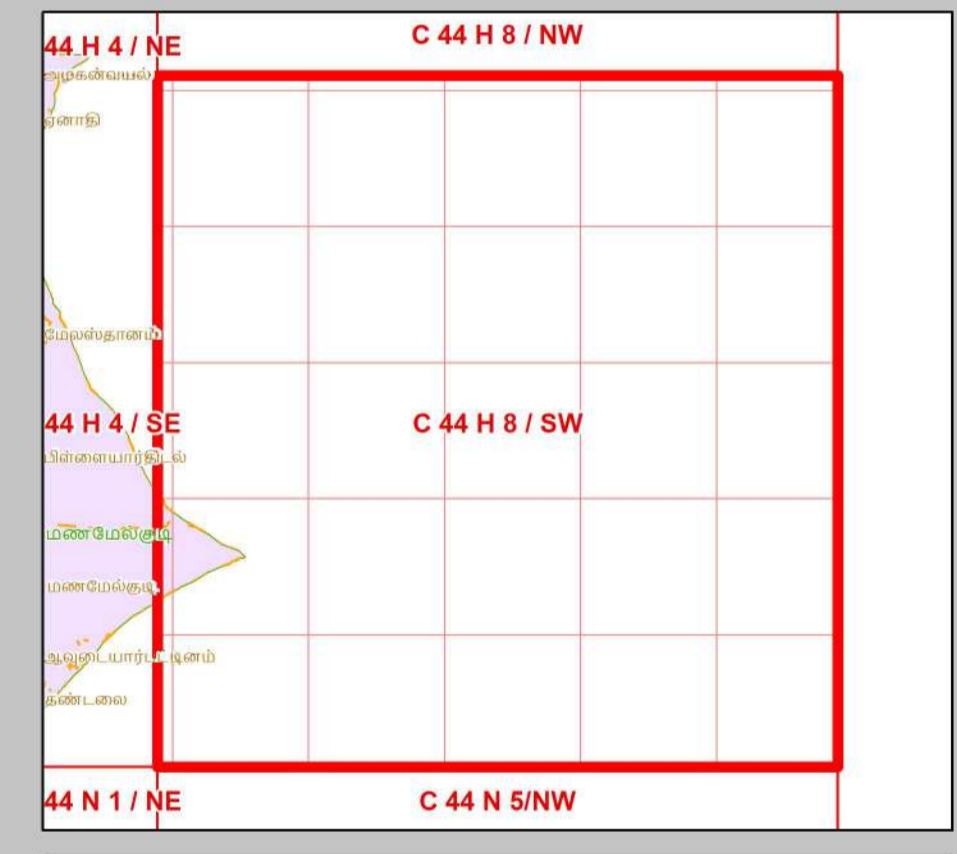
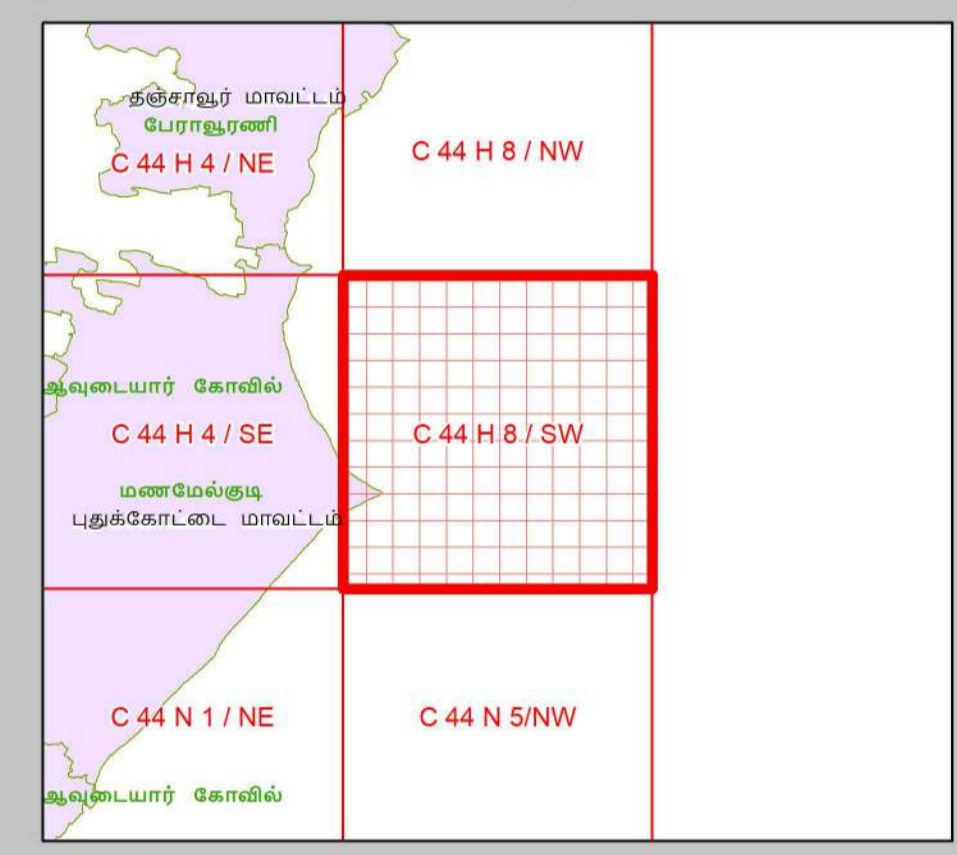
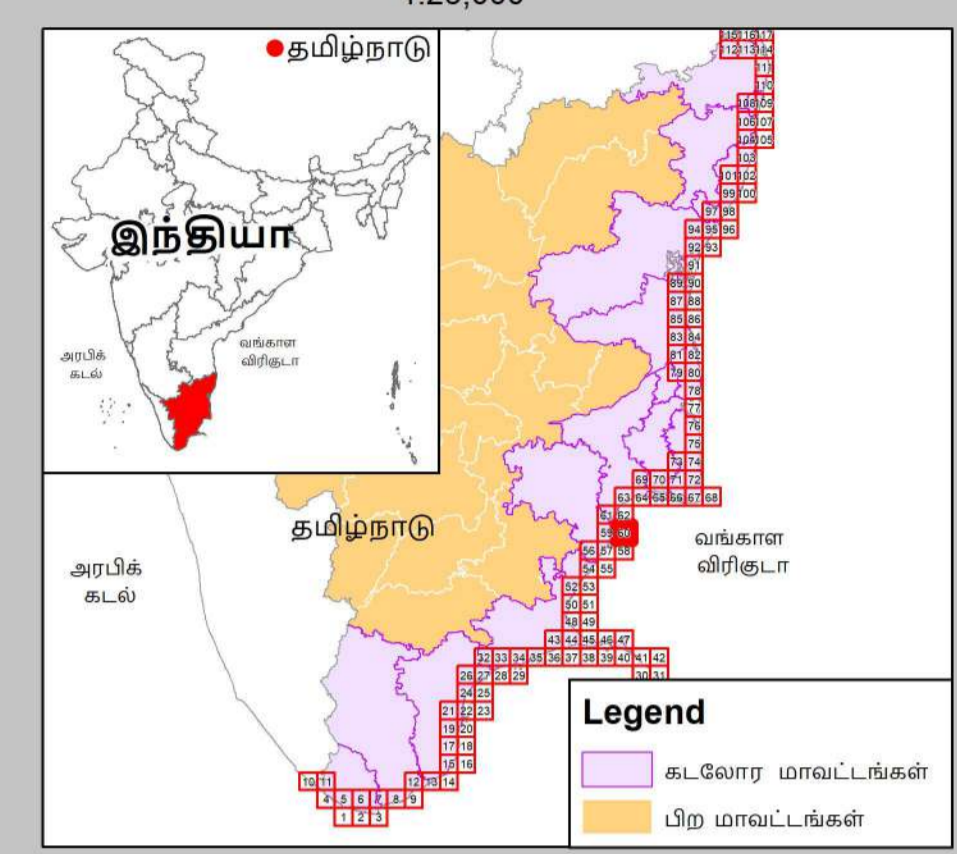
**தயாரித்தது**  
  
**தேசிய கடலோர நிலவழிபாட்டு மேலாண்மை மையம்**  
 (சுற்றுச்சூழல், வனம் மற்றும் காலநிலைமாற்ற அமைச்சகம்)  
 சென்னை - 600 025

**சுற்றுச்சூழல் மற்றும் காலநிலைமாற்றத்துறை**  
 தமிழ்நாடு அரசு



**கடலோர நிலப்பயன்பாடு வரைவு வரைபடம்- தமிழ்நாடு**

புதுக்கோட்டை மாவட்டம்  
**நிலவரைபட எண்: C 44 H 8 / SW**  
 பதிப்பு: ஜூன், 2023 கோட்டுச்சட்டம் :- UTM தரவு :- WGS 1984 வரைபட எண்: த.நா 60



**தரவு ஆதாரம்**  
 1) தேசிய கடலோர நிலைத்திட்ட மேலாண்மை மையம்  
 2) உயர்வைக் கோடு, 3) கடலோர ஒழுங்குமுறை மண்டல எல்லை 4) சூழலியல் கூடுதல் பகுதிகள்  
 5) உச்சநீர்மட்டம் வரிகள்  
 6) உயர்வைக் கோடு, சாலை, கடற்கரை கவர் நீர்த்தடுப்பு/படகுத்தறை / கடல் அரிப்பு தடுப்பான், நிலப்பயன்பாடு முகவியை -  
 7) இயற்கை நில அளவைத் துறை  
 8) இடர் கோடு  
 9) சிறப்புக் குழு மற்றும் காலநிலைமாற்றத்துறை  
 1) நிரலாக்க எல்லைகள், மீன்பிடி படகுகள் இறங்குதளம், 2) நலவழிவு மையம் / மருத்துவமனை 3) உலர்ச்சுறி தளம் 4) பல்நோக்கு புயல் எச்சரிக்கை மற்றும் பாதுகாப்பு மையம் 5) கல்வி நிறுவனம்

- குறிப்பு**
- கலங்கரை விளக்கம்
  - மீன்பிடி படகுகள் இறங்குதளம்
  - பெரிய மீன்பிடித் துறைமுகம்
  - மீன்பிடித் துறைமுகம்
  - உலர்ச்சுறி தளம்
  - நலவழிவு மையம் / மருத்துவமனை
  - பல்நோக்கு புயல் எச்சரிக்கை மற்றும் பாதுகாப்பு மையம்
  - கல்வி நிறுவனம்
  - சாலை
  - கடற்கரை கவர்
  - உயர்வைக் கோடு
  - தாழ்வலைக் கோடு
  - இடர் கோடு
  - கடலோர ஒழுங்குமுறை மண்டல எல்லை
  - நகராட்சி எல்லை
  - விவசாய எல்லை
  - நகராட்சி எல்லை
  - வட்ட எல்லை
  - மாவட்ட எல்லை

- நிலப்பயன்பாட்டு வகைகள்**
- சூழலியல் கூடுதல் பகுதிகள்**
- அலையாற்றிக்காடுகள்
  - சமதள சதுப்பு நிலப்பகுதி
  - பவளப்பாறைகள்
  - கடலோர மணல்மேடு
  - காப்புக்காடுகள்
  - கடல்சார் பூங்கா/கடற்காப்புப்பகுதி
  - உவர் சதுப்புநிலங்கள்
  - கடற்புல்பரப்புகள்
  - கடலாமைகளின் உறைவிடம்
  - புறவைகளின் உறைவிடம்
  - தொல்லியல் முகியத்தவமுள்ள மரபு சார்தளம்
  - சுற்றுச்சூழல் கூடுதல் மண்டலம்

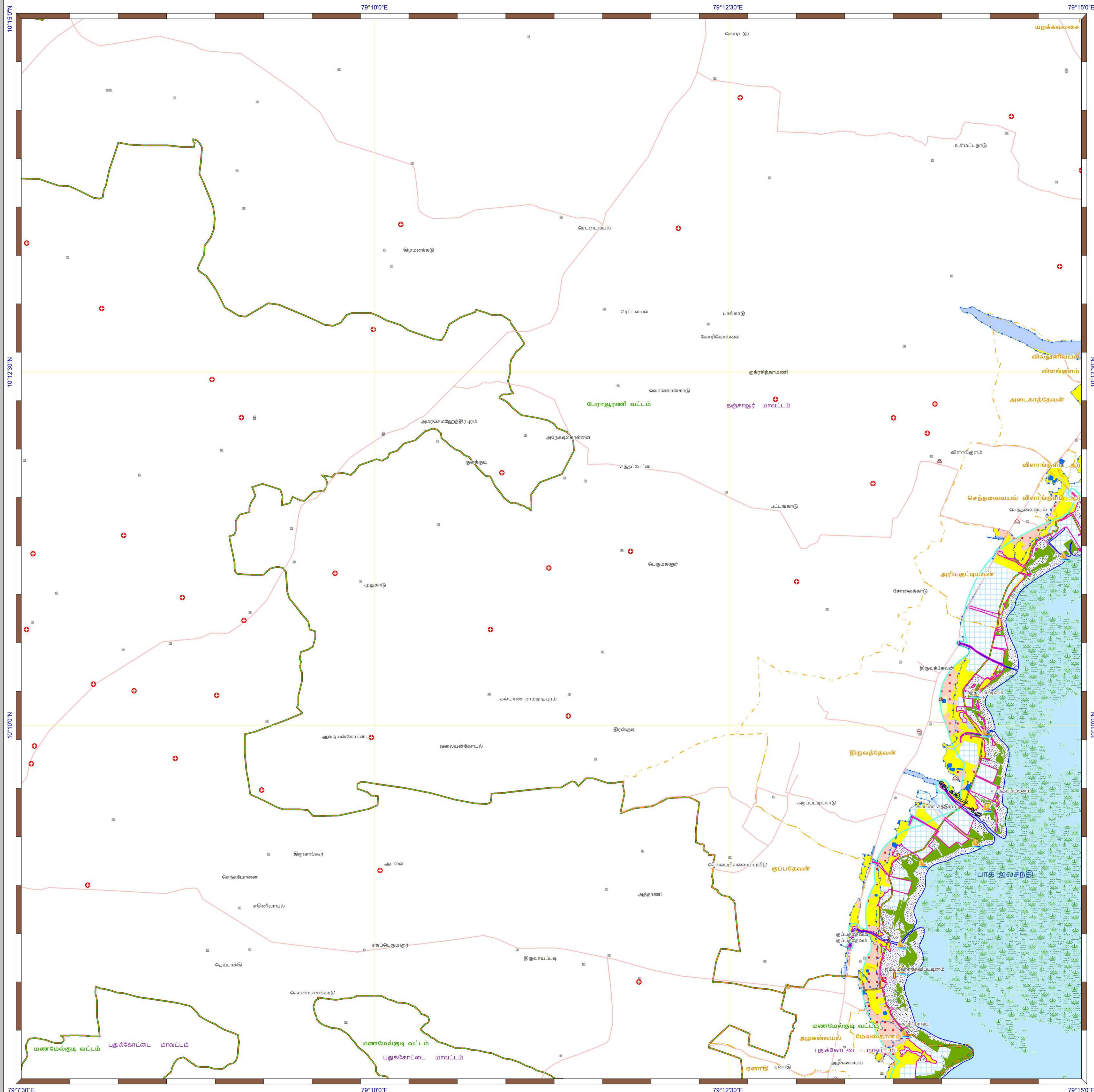
- ஏனைய வகைகள்**
- வேளாண் நிலப்பகுதி
  - வாழ்விடம்/குடியேற்றப்பகுதி
  - கண்மாய்/குளம்/ஏரி
  - உயர்வைகள்
  - மீன்வளர்ப்பு குளம்
  - நீர்த்தடுப்பு / படகுத்தறை / கடல்அரிப்பு தடுப்பான்
  - துறைமுகம்
  - பாறை வெளிப்பகுதி
  - உவர்நில தாவரப்பகுதி
  - கடற்கரை/மணற்பரப்பு
  - பாறைகள் உள்ள கடற்கரை
  - பாறை பொதிவு
  - மணநிலை / அரண் நில
  - தாவரங்கள் நிறைந்த மணற்பரப்பு
  - கடலோர ஒழுங்குமுறை மண்டல எல்லைக்கு அப்பால் உள்ள மணல்மேடு
  - சுரங்கப்பகுதி / குவியல்
  - சாலை
  - இருப்புப் பாறை
  - நிறந்த/காலி நிலப்பகுதி
  - மணநிலை
  - பண்படுத்தப்பட்ட பகுதி
  - அலையிடை மண்டலம்
  - ஆறு/நீரோடை / கால்வாய் / வடிகால்

கடலோர நிலப் பயன்பாடு வரைவு வரைபடம் - தமிழ்நாடு, கடலோர ஒழுங்குமுறை மண்டல அறிவிப்பு 2019 - ன் படி தயாரிக்கப்பட்டது

தயாரித்தது

**தேசிய கடலோர நிலைத்திட்ட மேலாண்மை மையம்**  
 (சுற்றுச்சூழல், வனம் மற்றும் காலநிலைமாற்ற அமைச்சகம்)  
 சென்னை - 600 025

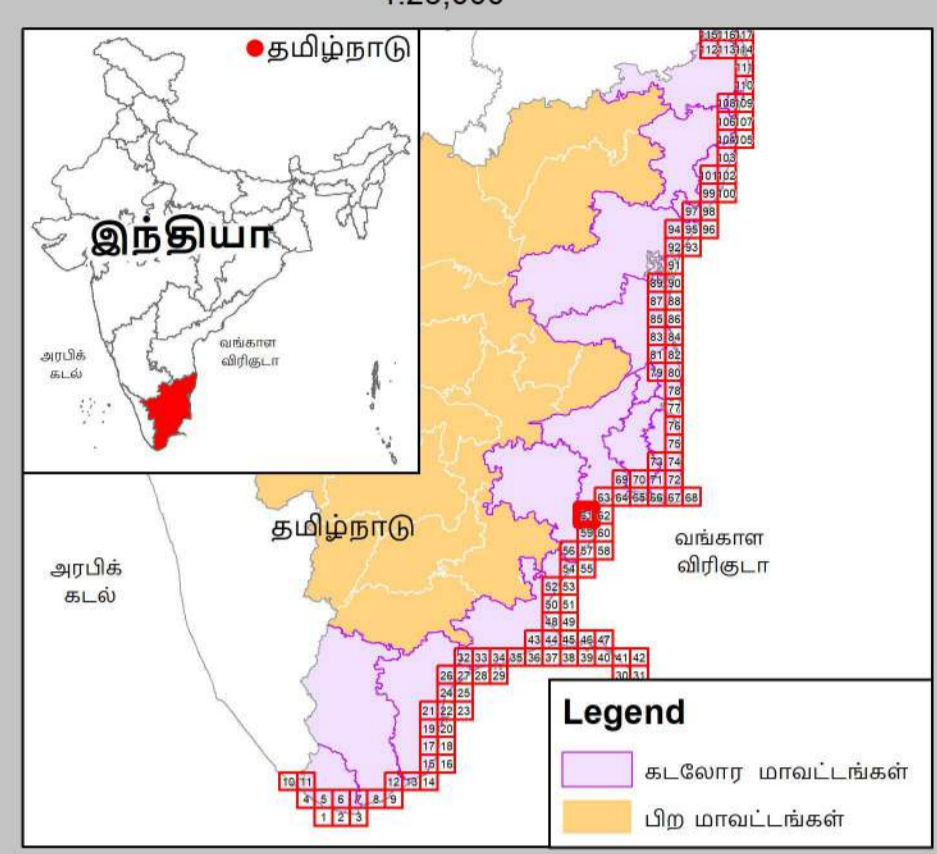
**சுற்றுச்சூழல் மற்றும் காலநிலைமாற்றத்துறை**  
 தமிழ்நாடு அரசு



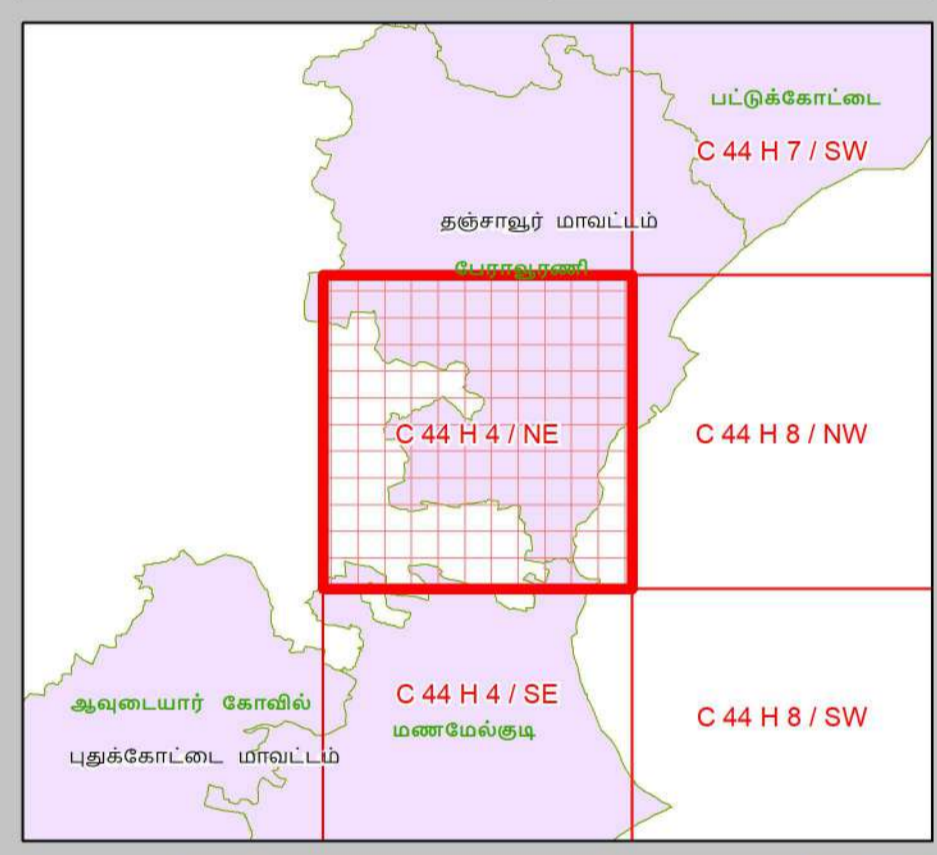
**கடலோர நிலப்பயன்பாடு வரைவு வரைபடம்- தமிழ்நாடு**

புதுக்கோட்டை மற்றும் தஞ்சாவூர் மாவட்டங்கள்

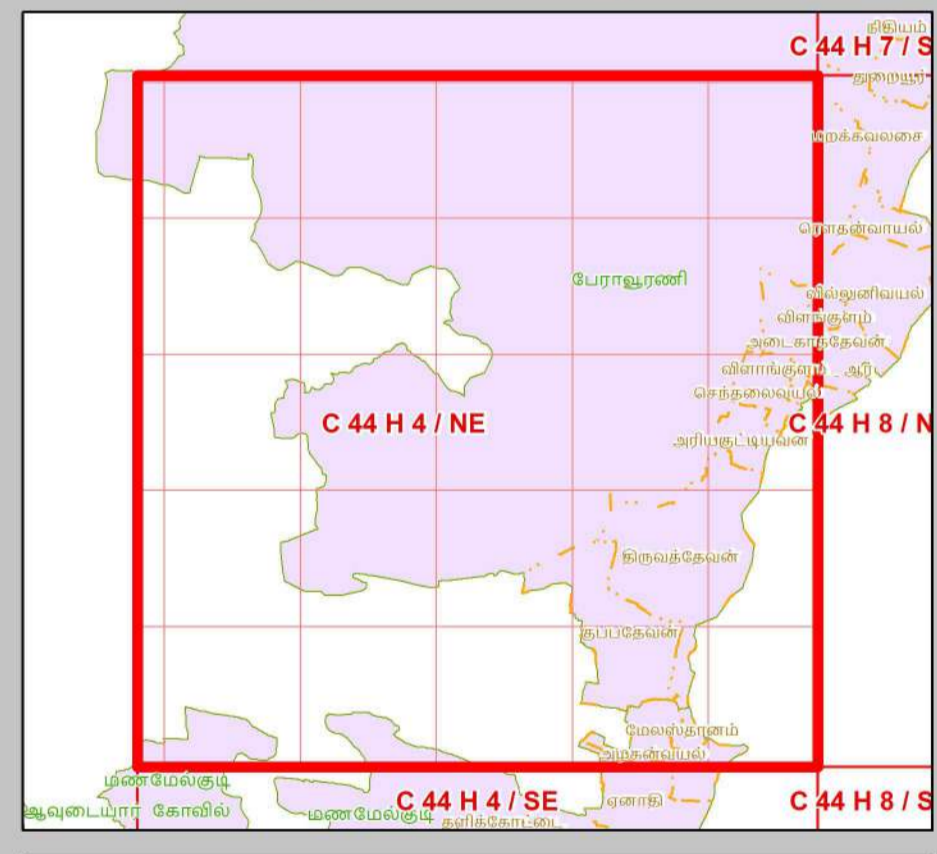
**நிலவரைபட எண்: C 44 H 4 / NE**  
 பதிப்பு: ஜூன், 2023 கோட்டுச்சட்டம் :- UTM தரவு :- WGS 1984 வரைபட எண்: த.நா 61



- குறிப்பு**
- கல்கரை விளக்கம்
  - மீன்பிடி படகுகள் இறங்குதளம்
  - பெரிய மீன்பிடித் துறைமுகம்
  - மீன்பிடித் துறைமுகம்
  - உலங்குறி தளம்
  - நவம்புல மையம் / மருத்துவமனை
  - பல்நோக்கு புயல் எச்சரிக்கை மற்றும் பாதுகாப்பு மையம்
  - கல்வி நிறுவனம்
  - சாலை
  - கடற்கரை சுவர்
  - உயரவைக் கோடு
  - தாழ்வலைக் கோடு
  - இடர் கோடு
  - கடலோர ஒழுங்குமுறை மண்டல எல்லை
  - வங்காள விரிகுடா
  - விராம எல்லை
  - நகராட்சி எல்லை
  - வட்ட எல்லை
  - மாவட்ட எல்லை



- நிலப்பயன்பாட்டு வகைகள்**
- குழுவியல் கூருணர்வு பகுதிகள்**
- அலையாற்றிக்காடுகள்
  - சமதள சதுப்பு நிலப்பகுதி
  - பவளப்பாறைகள்
  - கடலோர மணல்மேடு
  - காப்புக்காடுகள்
  - கடல்சார் பூங்கா/கடற்காப்புப்பகுதி
  - உவர் சதுப்புநிலங்கள்
  - கடற்புல்பரப்புகள்
  - கடலாமைகளின் உறைநிலம்
  - பறவைகளின் உறைநிலம்
  - தொழிலியல் முகிபத்தவமுள்ள மரபு சார்ந்தம்
  - சுற்றுச்சூழல் கூருணர்வு மண்டலம்



- ஏனைய வகைகள்**
- வேளாண் நிலப்பகுதி
  - வாழ்விடம்/குடியேற்றப்பகுதி
  - கண்மாய்/குளம்/ஏரி
  - உட்பனங்கள்
  - மீன்வளர்ப்பு குளம்
  - நீர்த்தடுப்பு / படகத்தறை / கடல்அரிப்பு தடுப்பான்
  - துறைமுகம்
  - பாறை வெளிப்பகுதி
  - உவர்நில தவரப்பகுதி
  - கடற்கரை/மணற்பரப்பு
  - பாறைகள் உள்ள கடற்கரை
  - பாறை பொதுவு
  - மணற்பகுதி / அரண் நிலவு
  - தாவரங்கள் நிறைந்த மணற்பரப்பு
  - கடலோர ஒழுங்குமுறை மண்டல எல்லைக்கு அப்பால் உள்ள மணல்மேடு
  - சுரங்கப்பகுதி / குவியல்
  - சாலை
  - இடுப்புப் பாறை
  - நிறந்த/காலி நிலப்பகுதி
  - மணற்பகுதி
  - பண்படுத்தப்பட்ட பகுதி
  - அலையிடை மண்டலம்
  - ஆறு/நீரோடை /கால்வாய்/வடிக்கால்

**தரவு ஆதாரம்**

I) தேசிய கடலோர நிலைத்திட்ட மேலாண்மை மையம்

1) உயரவைக் கோடு, 2) தாழ்வலைக் கோடு 3) கடலோர ஒழுங்குமுறை மண்டல எல்லை 4) குழுவியல் கூருணர்வு பகுதிகள்

5) உள்நாட்டமைப்பு வரலாறுகள்

6) கல்கரை விளக்கம், சாலை, கடற்கரை சுவர் நீர்த்தடுப்பு/படகத்தறை / கடல் அரிப்பு தடுப்பான், நிலப்பயன்பாடு முதலியன -

II) இலங்கை நில அளவைத் துறை

1) இடர் கோடு

III) சமூகசூழல் மற்றும் காலநிலைமாற்றத்தறை

1) விராம எல்லைகள், மீன்பிடி படகுகள் இறங்குதளம், 2) நவம்புல மையம் / மருத்துவமனை 3) உலங்குறி தளம் 4) பல்நோக்கு புயல் எச்சரிக்கை மற்றும் பாதுகாப்பு மையம் 5) கல்வி நிறுவனம்

புதுப்பிக்கப்பட்டது - 2019-2022

**கடலோர நிலப் பயன்பாடு வரைவு வரைபடம் - தமிழ்நாடு, கடலோர ஒழுங்குமுறை மண்டல அறிவிப்பு 2019 - ன் படி தயாரிக்கப்பட்டது**

**தயாரித்தது**

**NCSCM**

**தேசிய கடலோர நிலைத்திட்ட மேலாண்மை மையம்**  
 (சுற்றுச்சூழல், வனம் மற்றும் காலநிலைமாற்ற அமைச்சகம்)  
 சென்னை - 600 025

**சுற்றுச்சூழல் மற்றும் காலநிலைமாற்றத்துறை**  
**தமிழ்நாடு அரசு**