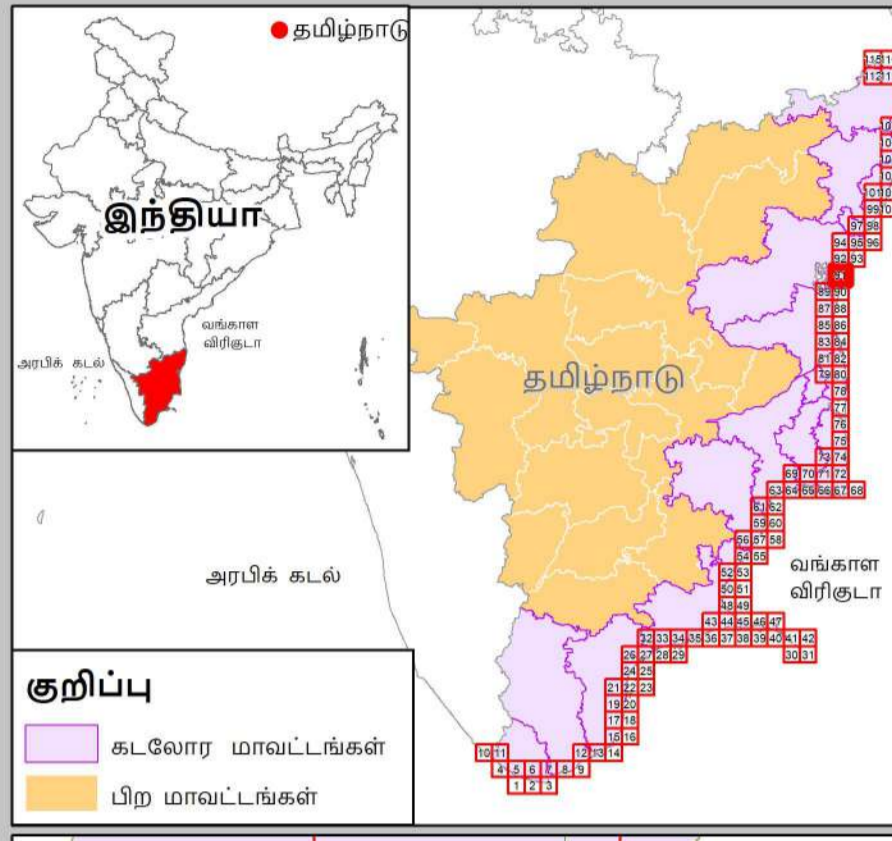
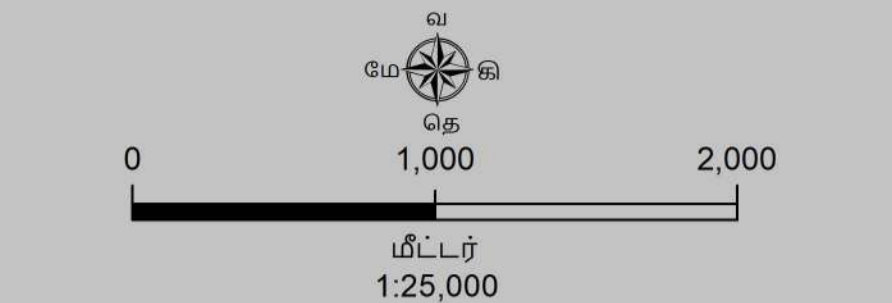
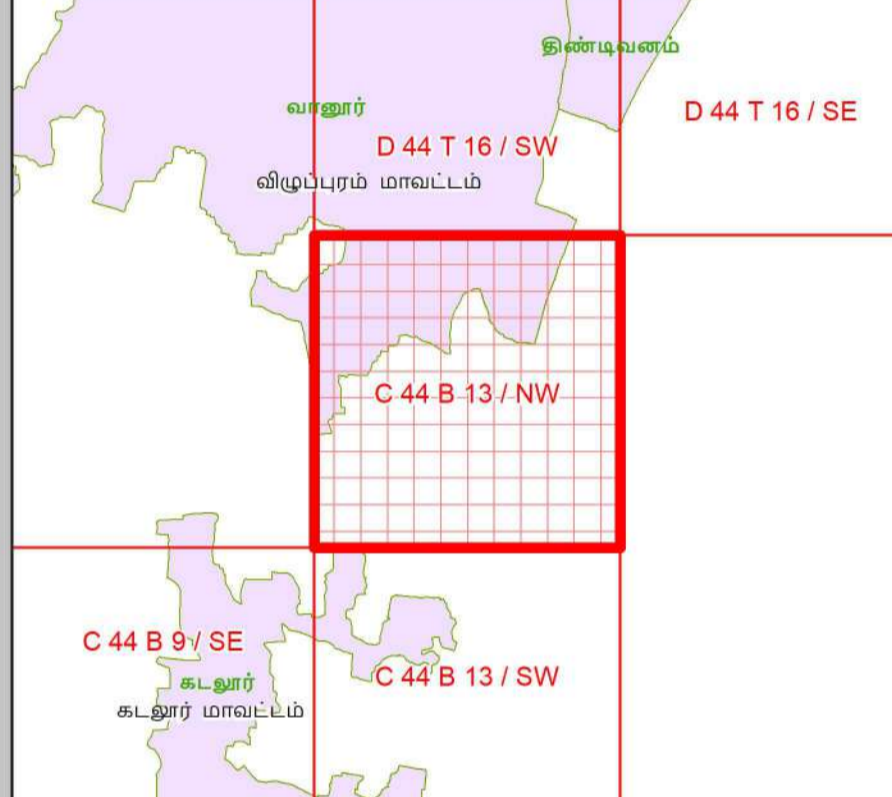


**தமிழ்நாடு கடற்கரை மண்டல மேலாண்மை வரைவுத்திட்டம்**  
விழுப்புரம் மாவட்டம்

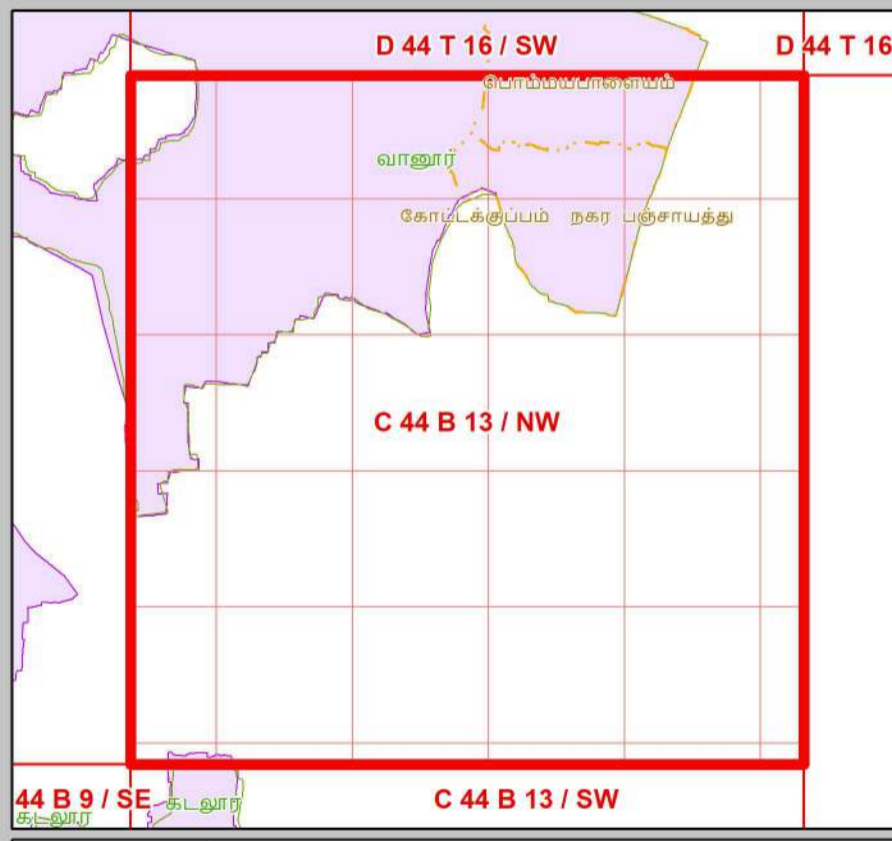
**நிலவரைபட எண்: C 44 B 13 / NW**  
பதிப்பு: ஜூன், 2023 கோட்டுச்சட்டம் : UTM தரவு : WGS 1984 வரைபட எண்: த.நா 91



- குறிப்பு**
- கலங்கரை விளக்கம்
  - மீன்பிடி படகுகள் இறங்குதளம்
  - பெரிய மீன்பிடித் துறைமுகம்
  - மீன்பிடித் துறைமுகம்
  - உலங்குறி தளம்
  - நலவாழ்வு மையம் / மருத்துவமனை
  - பல்நோக்கு புயல் எச்சரிக்கை மற்றும் பாதுகாப்பு மையம்
  - கல்வி நிறுவனம்
  - சாலை
  - இருப்புப்பாதை
  - கடற்கரை சுவர்
  - உயரவைக்க கோடு
  - தாழ்வவைக்க கோடு
  - துறைமுக எல்லை
  - மீன் உலர்த்துதல் (அ) படகு நிறுத்தும் பகுதி
  - மீனவர் குடியிருப்பு
  - மீனவர் வசிக்லும் பகுதிகள்
  - நீர்த்தடுப்பு / படகுத்துறை / கடல்அரிப்பு தடுப்பான்
  - நில அளவை புல எண்
  - கிராம எல்லை
  - நகராட்சி எல்லை
  - வட்ட எல்லை
  - மாஸ்டு எல்லை



- கடலோர் ஒழுங்குமுறை மண்டலக்கோடு மற்றும் எல்லை**
- இடர் கோடு
  - நீலக்களிச் உயரவைக்கோட்டிலிருந்து 20 மீ தொலைவு \*
  - உயரவைக்கோட்டிலிருந்து 50 மீ தொலைவு - கட்டுமானம் தடைசெய்யப்பட்டபகுதி
  - உயரவைக்கோட்டிலிருந்து 200 மீ தொலைவு - கட்டுமானம் தடைசெய்யப்பட்டபகுதி
  - மிக இடருக்குட்பட்ட கடல் மற்றும் கடற்கரை பகுதிகள்
  - கடலோர் ஒழுங்குமுறை மண்டல எல்லைக்கு அப்பால் உள்ள மண்டலமேடு
  - கடலோர் ஒழுங்குமுறை மண்டல எல்லை 500 மீ தொலைவு வரையில் இடத்து 50 மீ தொலைவு அல்லாத காலகாலம் நீர் நிலைகளிலிருந்து 50 மீ தொலைவு அல்லாத காலகாலம் இடம் மூலமாகும் மற்றும் அமைப்பதில் கட்டுமானம் இடத்து 50 மீ தொலைவு



- கடலோர் ஒழுங்குமுறை மண்டலம் - I**
- குறுக்குமூலம் மூலம் - கடலோர்
  - கடலோர் ஒழுங்குமுறை மண்டலம் - I (அ)
  - அதனையாதி கூடுகள் காப்புப்பகுதியிலிருந்து 50 மீ தொலைவு - கடலோர் ஒழுங்குமுறை மண்டலம் - I (அ)
  - கடலோர் ஒழுங்குமுறை மண்டலம் - I (ஆ)
- கடலோர் ஒழுங்குமுறை மண்டலம் - II**
- கடலோர் ஒழுங்குமுறை மண்டலம் - II
- கடலோர் ஒழுங்குமுறை மண்டலம் - III**
- கட்டுமானம் தடை செய்யப்பட்டபகுதி
  - உயரவைக்கோட்டிலிருந்து 50 மீ முதல் 500 மீ வரையுள்ள பகுதி - கடலோர் ஒழுங்குமுறை மண்டலம் III (அ)
  - உயரவைக்கோட்டிலிருந்து 200 மீ முதல் 500 மீ வரையுள்ள பகுதி - கடலோர் ஒழுங்குமுறை மண்டலம் III (ஆ)
- கடலோர் ஒழுங்குமுறை மண்டலம் - IV**
- கடலோர் ஒழுங்குமுறை மண்டலம் - IV (அ) (12 கடல் மைல் வரை கடல்நீர் பகுதி)
  - கடலோர் ஒழுங்குமுறை மண்டலம் - IV (ஆ)

**தரவு ஆதாரம்**

I) தேசிய கடலோர் நிலைத்திட்ட மேலாண்மை மையம்  
1) உயரவைக்கோடு , தாழ்வவைக்கோடு 2) மிக இடருக்குட்பட்ட கடல் மற்றும் கடற்கரை பகுதிகள் 3) கடலோர் ஒழுங்குமுறை மண்டலம் - I (அ)  
4) உச்சநீர்மட்டம் வரிகள்  
கலங்கரை விளக்கம் , சாலை , கடற்கரை சுவர் , நீர்த்தடுப்பு / படகுத்துறை / கடல் அரிப்பு தடுப்பான்

II) இடநிலை நில அளவைத் துறை  
1) இடர் கோடு

III) சுற்றுச்சூழல் மற்றும் காலநிலைமாற்றத்துறை  
1) நீர்வள அளவைகள்  
2) உச்சநீர்மட்டம் வரிகள் : நலவாழ்வு மையம் / மருத்துவமனை , உலங்குறி தளம் , பல்நோக்கு புயல் எச்சரிக்கை மற்றும் பாதுகாப்பு மையம் , கல்வி நிறுவனம் , மீன்பிடி படகுகள் இறங்குதளம் , பெரிய மீன்பிடி துறைமுகம் ,  
3) மீன் உலர்த்துதல் (அ) படகு நிறுத்தும் பகுதி  
4) மீனவர் குடியிருப்பு & மீனவர் வசிக்லும் பகுதி  
5) துறைமுக எல்லை முதலியவை

**குறிப்பு**

1) கடலோர் ஒழுங்குமுறை மண்டலம் வரையுள்ள நில பக்கப்பகுதி வரைபடத்தில் வகைப்படுத்தப்படாத கடலோர் மண்டல மேலாண்மை திட்ட வரைபடம் கடலோர் நிலப்பகுதி வரைபடத்தின் அடிப்படையில் தீர்மானிக்கப்படும்.

2) 50 மீ வரைவள அமைப்பதில் கூடுகள் காப்புப்பகுதி அல்லாத நிலங்களுக்கு தனிபார் நிலங்களுக்கு வகை செய்யப்படும்.

3) நிலம் : உயரவைக்கோட்டிலிருந்து இடத்து 20 மீ தொலைவானது அகத்த குறிப்பிட்ட நீர்வள அளவைக்கோட்டிலிருந்து 50 மீ தொலைவு திட்ட அடிப்படையில் வகைப்படுத்தப்படும் பகுதிகளும் குறிப்பிட்ட நீர்வள அளவைக்கோட்டிலிருந்து 200 மீ தொலைவு திட்ட உரிய வரையில் அகத்த அளவைக்கோட்டிலிருந்து 500 மீ தொலைவு வரையில் வகைப்படுத்தப்படும் பகுதிகளும் (MSE&CC) தரவரிசைப்படுத்தும் காலநிலை மாற்ற அமைச்சகம்.

புதுப்பிக்கப்பட்டது 2019-2022

**கடலோர் ஒழுங்குமுறை மண்டல அறிவிப்பு 2019 -ன் படி தயாரிக்கப்பட்டது**

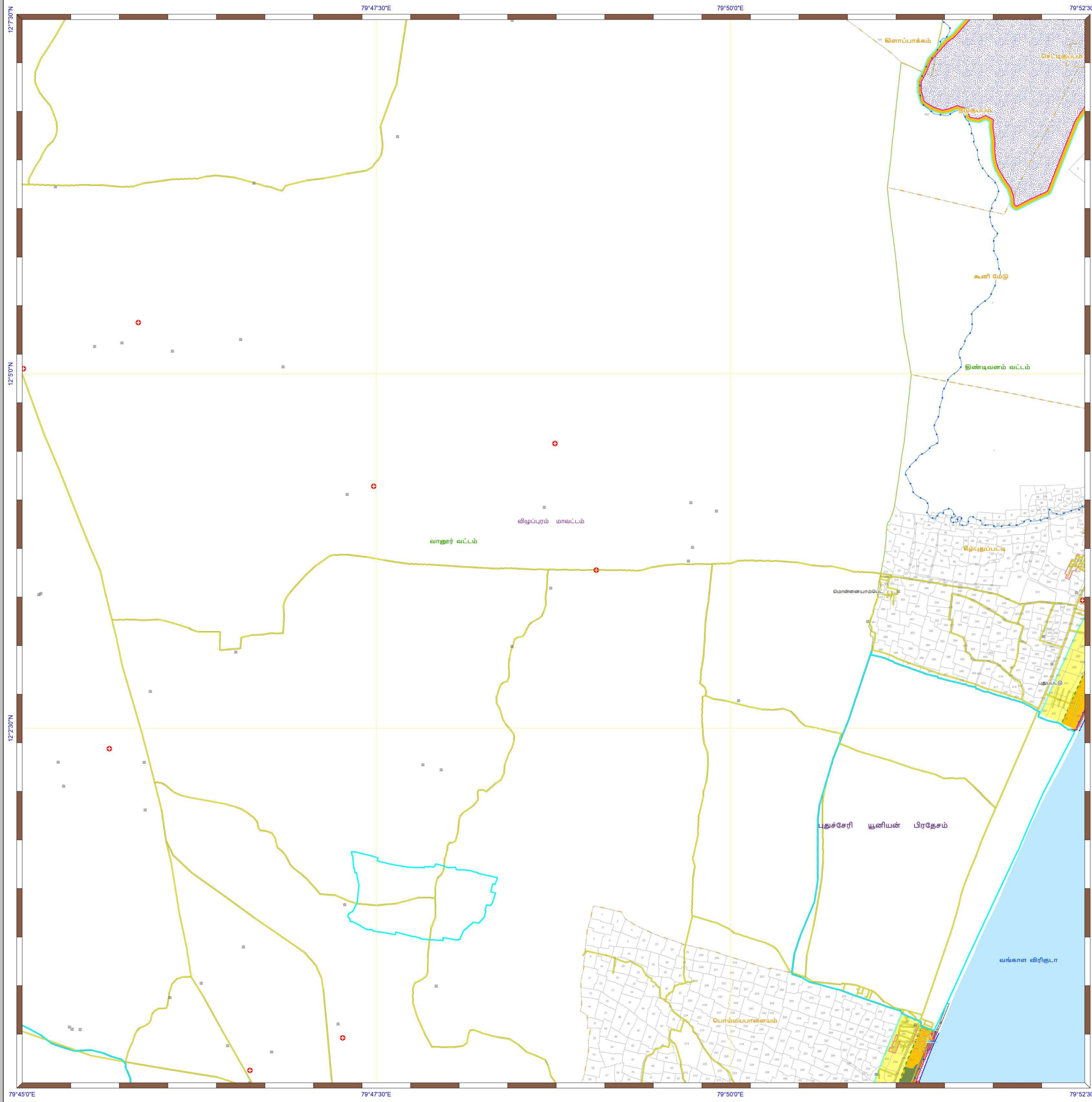
**தயாரித்தது**

**NCSCM**

**தேசிய கடலோர் நிலைத்திட்ட மேலாண்மை மையம்**  
(சுற்றுச்சூழல், வனம் மற்றும் காலநிலைமாற்ற அமைச்சகம்)  
சென்னை - 600 025

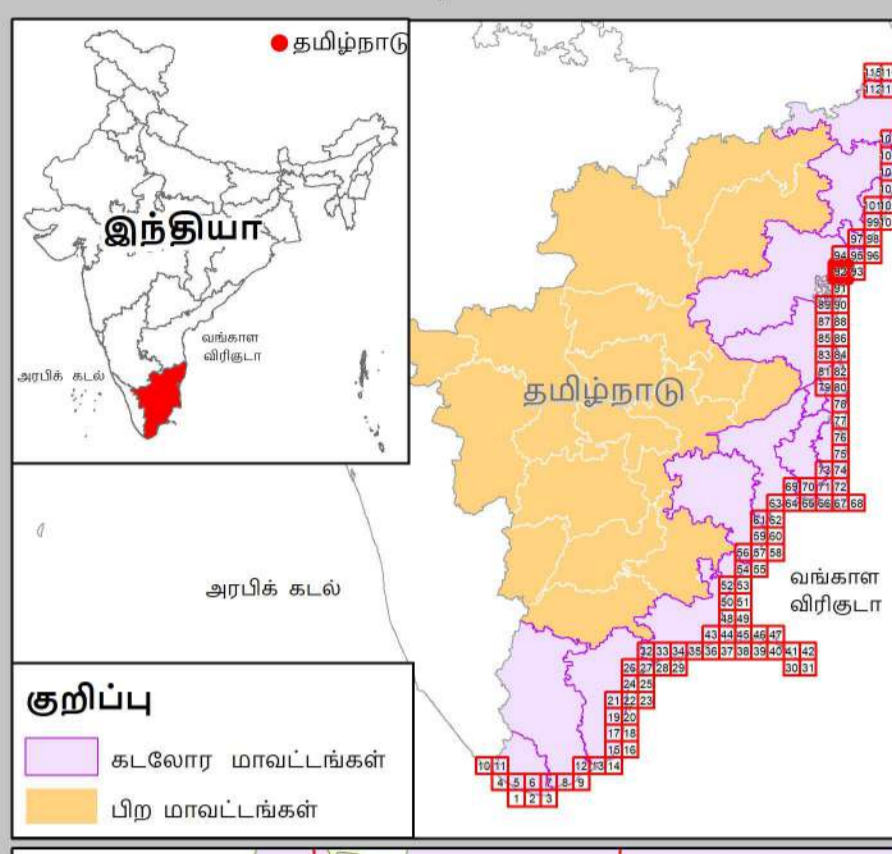
**சுற்றுச்சூழல் மற்றும் காலநிலைமாற்றத்துறை**  
**தமிழ்நாடு அரசு**



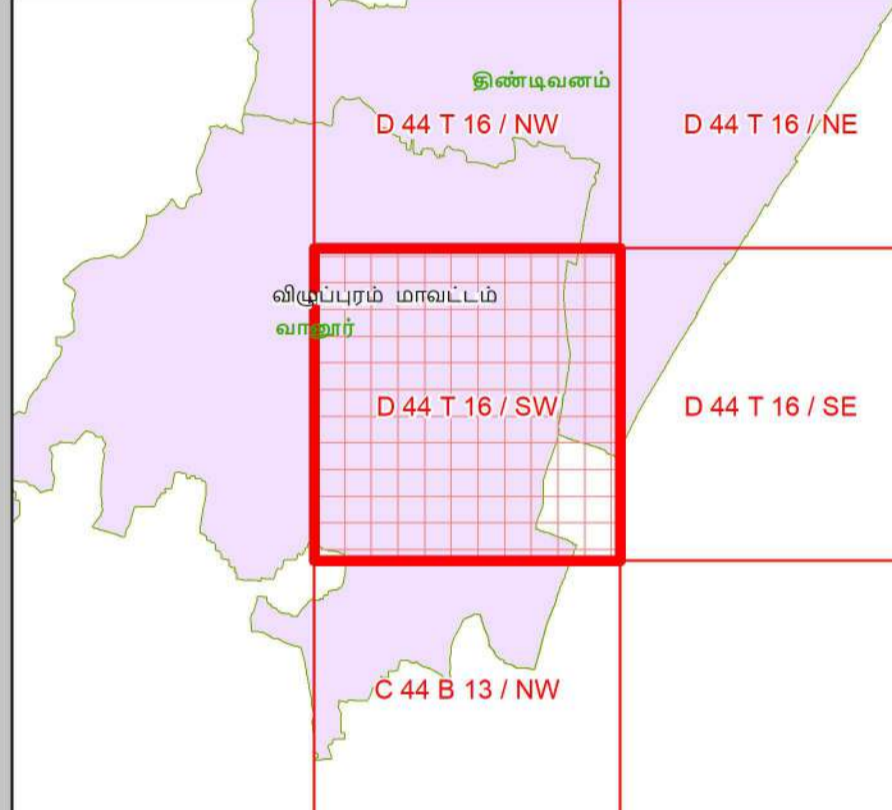


**தமிழ்நாடு கடற்கரை மண்டல மேலாண்மை வரைவுத்திட்டம்**  
விழுப்புரம் மாவட்டம்

நிலவரைபட எண்: D 44 T 16 / SW  
பதிப்பு: ஜூன், 2023 கோட்டுச்சட்டம் :- UTM தரவு :- WGS 1984 வரைபட எண்: த.நா 92

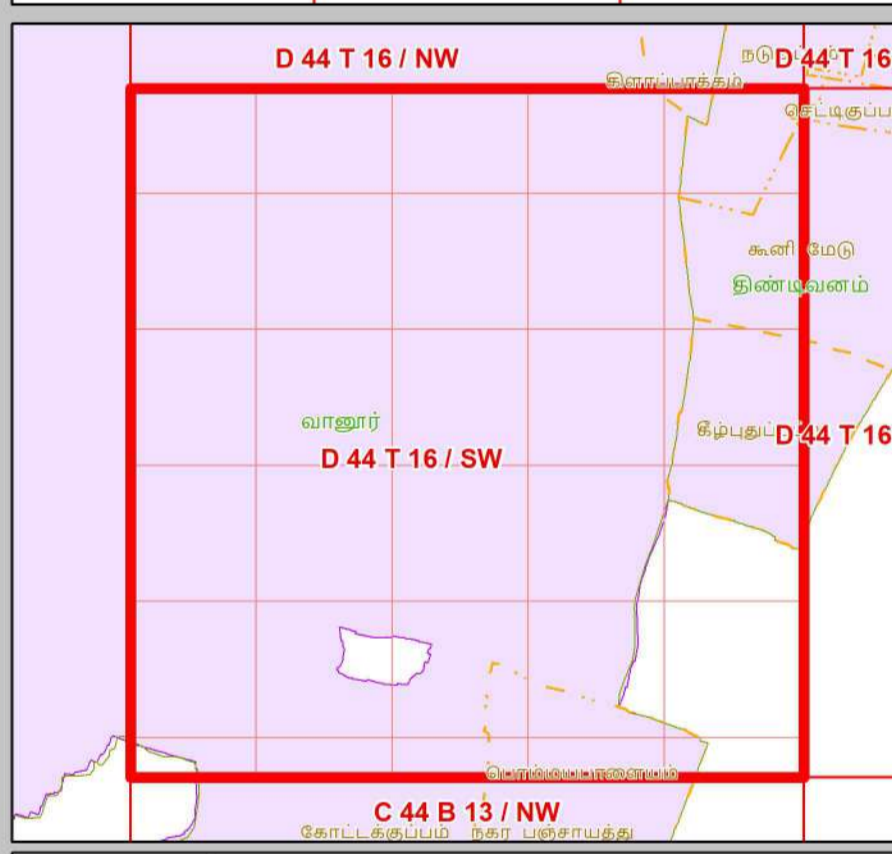


- குறிப்பு**
- கலங்கரை விளக்கம்
  - மீன்பிடி படகுகள் இறங்குதளம்
  - பெரிய மீன்பிடித் துறைமுகம்
  - மீன்பிடித் துறைமுகம்
  - உலங்கூர் தளம்
  - நவாபுரம் மையம் / மருத்துவமனை
  - பல்நோக்கு புயல் எச்சரிக்கை மற்றும் பாதுகாப்பு மையம்
  - கல்வி நிறுவனம்
  - சாலை
  - இருப்புப்பாதை
  - கடற்கரை சுவர்
  - உயரவைக் கோடு
  - தாழ்வலைக் கோடு
  - துறைமுக எல்லை
  - மீன் உலர்த்துதல் (அ) படகு நிறுத்தும் பகுதி
  - மீனவர் குடியிருப்பு
  - மீனவர் வசிக் குடும்ப பகுதிகள்
  - நீர்த்தடுப்பு / படகுத்துறை / கடல்அரிப்பு தடுப்பான்
  - நில அளவை புல எண்
  - கிராம எல்லை
  - நகராட்சி எல்லை
  - வட்ட எல்லை
  - மாவட்ட எல்லை



**கடலோர ஒழுங்குமுறை மண்டலக்கோடு மற்றும் எல்லை**

- இடர் கோடு
- நீலக்கோடு உயரவைக்கோட்டிலிருந்து 20 மீ தொலைவு
- உயரவைக்கோட்டிலிருந்து 50 மீ தொலைவு - கடற்கரை தடைசெய்யப்பட்டபகுதி
- உயரவைக்கோட்டிலிருந்து 200 மீ தொலைவு - கடற்கரை தடைசெய்யப்பட்டபகுதி
- மிக இடருக்குட்பட்ட கடல் மற்றும் கடற்கரை பகுதிகள்
- கடலோர ஒழுங்குமுறை மண்டல எல்லைக்கு அப்பால் உள்ள மண்டலமேடு
- கடலோர ஒழுங்குமுறை மண்டல எல்லை 500 மீ தொலைவு வரையில் இடத்து 50 மீ தொலைவு அல்லாத பகுதிகள் 50 மீ தொலைவு வரையில் இடத்து 50 மீ தொலைவு மற்றும் அல்லாத பகுதிகள் 50 மீ தொலைவு வரையில் இடத்து 50 மீ தொலைவு



**கடலோர ஒழுங்குமுறை மண்டல வகைகள்**

**கடலோர ஒழுங்குமுறை மண்டலம் - I**

- கடலோர ஒழுங்குமுறை மண்டலம் - I (அ)
- கடலோர ஒழுங்குமுறை மண்டலம் - I (ஆ)
- அளவையாதி கூடுகள் காப்புப்பகுதியிலிருந்து 50 மீ தொலைவு - கடலோர ஒழுங்குமுறை மண்டலம் - I (அ)
- கடலோர ஒழுங்குமுறை மண்டலம் - I (ஆ)

**கடலோர ஒழுங்குமுறை மண்டலம் - II**

- கடலோர ஒழுங்குமுறை மண்டலம் - II

**கடலோர ஒழுங்குமுறை மண்டலம் - III**

- கடலோர ஒழுங்குமுறை மண்டலம் - III (அ)
- உயரவைக்கோட்டிலிருந்து 50 மீ முதல் 500 மீ தொலைவுள்ள பகுதி - கடலோர ஒழுங்குமுறை மண்டலம் III (அ)
- உயரவைக்கோட்டிலிருந்து 200 மீ முதல் 500 மீ தொலைவுள்ள பகுதி - கடலோர ஒழுங்குமுறை மண்டலம் III (ஆ)

**கடலோர ஒழுங்குமுறை மண்டலம் - IV**

- கடலோர ஒழுங்குமுறை மண்டலம் - IV (அ) (12 கடல் மைல் வரை கடல்நீர் பகுதி)
- கடலோர ஒழுங்குமுறை மண்டலம் - IV (ஆ)

**தரவு ஆதாரம்**

I) தேசிய கடலோர நிலைத்திட்ட மேலாண்மை மையம்

- 1) உயரவைக்கோடு, தாழ்வலைக்கோடு 2) மிக இடருக்குட்பட்ட கடல் மற்றும் கடற்கரை பகுதிகள் 3) கடலோர ஒழுங்குமுறை மண்டலம் - I (அ)
- 4) உச்சகட்டமேடு வரிகள்
- 5) கடல்கரை விளக்கம், சாலை, கடற்கரை சுவர், நீர்த்தடுப்பு / படகுத்துறை / கடல் அரிப்பு தடுப்பான்

II) இடநிலை நில அளவைத் துறை

- 1) இடர் கோடு

III) சுற்றுச்சூழல் மற்றும் காலநிலைமாற்றத்துறை

- 1) நீர்வள அளவைகள்
- 2) உச்சகட்டமேடு வரிகள், நவாபுரம் மையம் / மருத்துவமனை, உலங்கூர் தளம், பல்நோக்கு புயல் எச்சரிக்கை மற்றும் பாதுகாப்பு மையம், கல்வி நிறுவனம், மீன்பிடி படகுகள் இறங்குதளம், பெரிய மீன்பிடி துறைமுகம், கல்வி உலர்த்துதல் (அ) படகு நிறுத்தும் பகுதி
- 3) மீனவர் குடியிருப்பு, 4) மீனவர் வசிக் குடும்ப பகுதி
- 5) துறைமுக எல்லை முதலியவை

**குறிப்பு**

- 1) கடலோர ஒழுங்குமுறை மண்டலம் வரையிலான நில பங்களிப்பு வரைபடத்தில் வகைப்படுத்தப்படாத கடலோர மண்டல மேலாண்மை திட்ட வரைபடம் கடலோர நிலப்பகுதிகள் வரைபடத்தில் அடங்கிய பகுதிகள் வகைப்படுத்தப்பட வேண்டும்.
- 2) 50 மீ வரைவிலை அளவையாதி கூடுகள் காப்புப்பகுதி அளவு நிலங்களுக்கு தனிப்பட்ட நிலங்களுக்கு வகைப்படுத்தப்படும்.
- 3) நிலம்: உயரவைக்கோட்டிலிருந்து 20 மீ தொலைவுள்ள பகுதி குறிப்பிட்ட நிலங்கள் ஒழுங்குமுறை திட்ட வரைவிலை திட்ட வரைவிலை வகைப்படுத்தப்படும். நில வரைவிலை வகைப்படுத்தப்படும் பகுதிகளில் குறிப்பிட்ட நிலங்கள் ஒழுங்குமுறை திட்ட வரைவிலை திட்ட உரிய வரைவிலை வகைப்படுத்தப்படும். நில வரைவிலை வகைப்படுத்தப்படும் பகுதிகளில் குறிப்பிட்ட நிலங்கள் ஒழுங்குமுறை திட்ட வரைவிலை திட்ட உரிய வரைவிலை வகைப்படுத்தப்படும். நில வரைவிலை வகைப்படுத்தப்படும் பகுதிகளில் குறிப்பிட்ட நிலங்கள் ஒழுங்குமுறை திட்ட வரைவிலை திட்ட உரிய வரைவிலை வகைப்படுத்தப்படும். நில வரைவிலை வகைப்படுத்தப்படும் பகுதிகளில் குறிப்பிட்ட நிலங்கள் ஒழுங்குமுறை திட்ட வரைவிலை திட்ட உரிய வரைவிலை வகைப்படுத்தப்படும்.

புதுப்பிக்கப்பட்டது-2022

**கடலோர ஒழுங்குமுறை மண்டல அறிவிப்பு 2019 -ன் படி தயாரிக்கப்பட்டது**

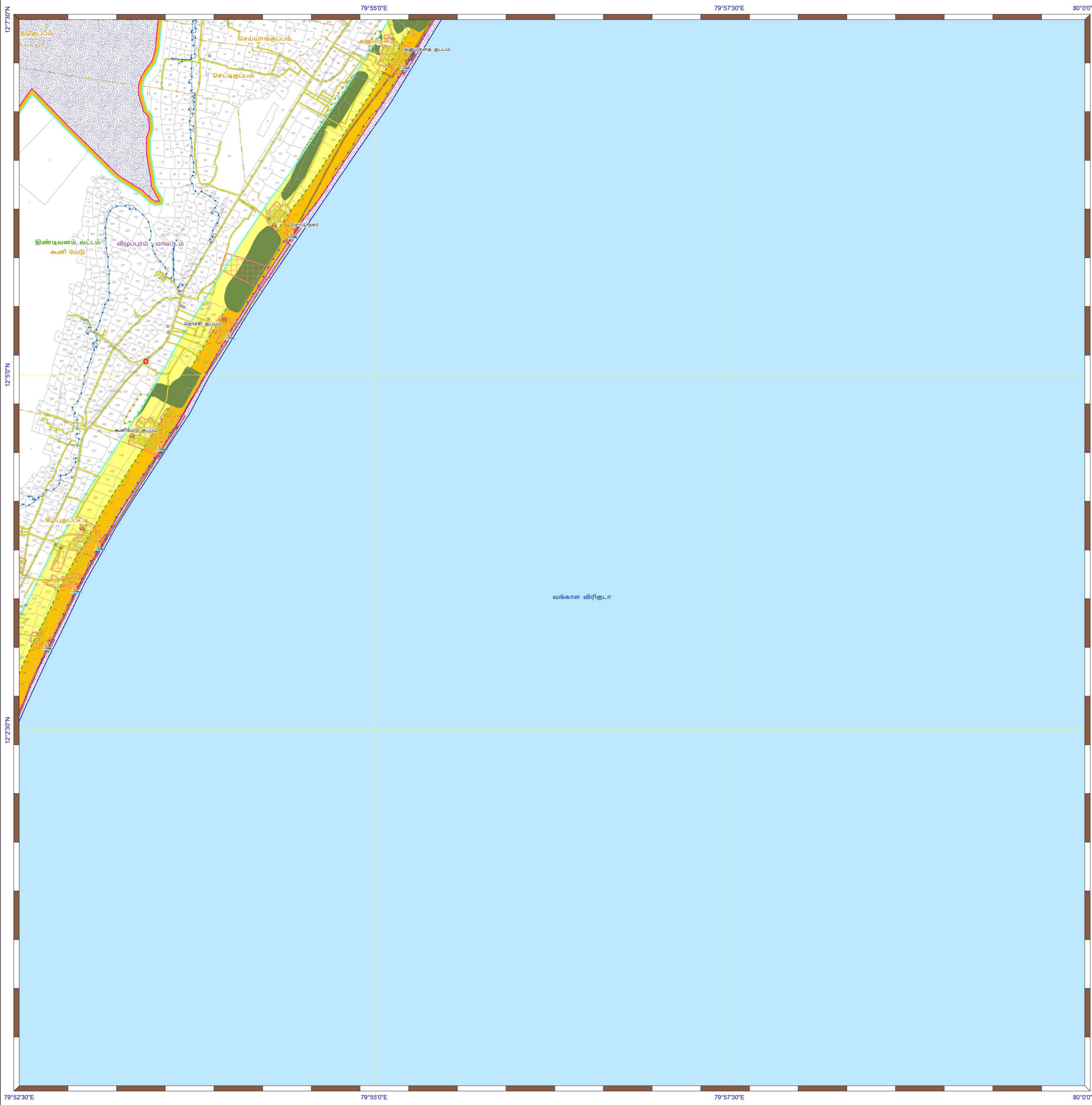
**தயாரித்தது**

**NCSCM**

**தேசிய கடலோர நிலைத்திட்ட மேலாண்மை மையம்**  
(சுற்றுச்சூழல், வனம் மற்றும் காலநிலைமாற்ற அமைச்சகம்)  
சென்னை - 600 025

**சுற்றுச்சூழல் மற்றும் காலநிலைமாற்றத்துறை**  
தமிழ்நாடு அரசு





### தமிழ்நாடு கடற்கரை மண்டல மேலாண்மை வரைவுத்திட்டம்

விழுப்புரம் மாவட்டம்

**நிலவரைபட எண்: D 44 T 16 / SE**

பதிப்பு: ஜூன், 2023      கோட்டுச்சட்டம் :- UTM      தரவு :- WGS 1984      வரைபட எண்: த.நா 93

**குறிப்பு**

- கலங்கரை விளக்கம்
- மீன்பிடி படகுகள் இறங்குதளம்
- பெரிய மீன்பிடித் துறைமுகம்
- மீன்பிடித் துறைமுகம்
- உலங்குறித் தளம்
- நலவாழ்வு மையம் / மருத்துவமனை
- பல்நோக்கு புயல் எச்சரிக்கை மற்றும் பாதுகாப்பு மையம்
- கல்வி நிறுவனம்
- சாலை
- இருப்புப்பாதை
- கடற்கரை சுவர்
- உயரவைக்க கோடு
- தாழ்வரைக்க கோடு
- துறைமுக எல்லை
- மீன் உலர்த்துதல் (அ) படகு நிறுத்தும் பகுதி
- மீனவர் குடியிருப்பு
- மீனவர் வசிக் பகுதிகள்
- நீர்த்தடுப்பு / படகுத்துறை / கடல்அரிப்பு தடுப்பான்
- நில அளவை புல எண்
- கிராம எல்லை
- நகராட்சி எல்லை
- வட்ட எல்லை
- மாவட்ட எல்லை

**கடலோர ஒழுங்குமுறை மண்டலக்கோடு மற்றும் எல்லை**

- இடர் கோடு
- தீவுகளின் உயரவைக்கோட்டிலிருந்து 20 மீ தொலைவு \*
- உயரவைக்கோட்டிலிருந்து 50 மீ தொலைவு - கடல்மாணம் தடைசெய்யப்பட்டபகுதி
- உயரவைக்கோட்டிலிருந்து 200 மீ தொலைவு - கடல்மாணம் தடைசெய்யப்பட்டபகுதி
- மிக இடருக்குட்பட்ட கடல் மற்றும் கடற்கரை பகுதிகள்
- கடலோர ஒழுங்குமுறை மண்டல எல்லைக்கு அப்பால் உள்ள மணல்மேடு
- கடலோர ஒழுங்குமுறை மண்டல எல்லை 500 மீ தொலைவு வரையில் இடத்து 50 மீ தொலைவு அல்லாதாக்கமுள்ள தீ நிலங்களிலிருந்து 50 மீ தொலைவு அல்லாதாக்கமுள்ள இடம் அளவிடும் மற்றும் அளவிடாத இடங்களில் இடத்து 50 மீ தொலைவு

**கடலோர ஒழுங்குமுறை மண்டல வகைகள்**

**கடலோர ஒழுங்குமுறை மண்டலம் - I**

- கடற்கரையில் கூடுதலான மண்டலம் - கடலோர ஒழுங்குமுறை மண்டலம் - I (அ)
- கடலோர ஒழுங்குமுறை மண்டலம் - I (ஆ)
- அளவியாத இடங்கள் காப்புப்பகுதியிலிருந்து 50 மீ தொலைவு - கடலோர ஒழுங்குமுறை மண்டலம் - I (அ)
- கடலோர ஒழுங்குமுறை மண்டலம் - I (ஆ)

**கடலோர ஒழுங்குமுறை மண்டலம் - II**

- கடலோர ஒழுங்குமுறை மண்டலம் - II

**கடலோர ஒழுங்குமுறை மண்டலம் - III**

- கடல்மாணம் தடை செய்யப்பட்டபகுதி
- உயரவைக்கோட்டிலிருந்து 50 மீ முதல் 500 மீ தொலைவுள்ள பகுதி - கடலோர ஒழுங்குமுறை மண்டலம் III (அ)
- உயரவைக்கோட்டிலிருந்து 200 மீ முதல் 500 மீ தொலைவுள்ள பகுதி - கடலோர ஒழுங்குமுறை மண்டலம் III (ஆ)

**கடலோர ஒழுங்குமுறை மண்டலம் - IV**

- கடலோர ஒழுங்குமுறை மண்டலம் - IV (அ)
- (12 கடல் மைல் வரை கடல்நீர் பகுதி)
- கடலோர ஒழுங்குமுறை மண்டலம் - IV (ஆ)

**தரவு ஆதாரம்**

I) தேசிய கடலோர நிலைத்திட்ட மேலாண்மை மையம்

- 1) உயரவைக்கோடு , தாழ்வரைக்கோடு
- 2) மிக இடருக்குட்பட்ட கடல் மற்றும் கடற்கரை பகுதிகள்
- 3) கடலோர ஒழுங்குமுறை மண்டலம் - I (அ)
- 4) உச்சகட்டமையப் பகுதிகள்
- 5) கலங்கரை விளக்கம் , சாலை , கடற்கரை சுவர், நீர்த்தடுப்பு / படகுத்துறை / கடல் அரிப்பு தடுப்பான்

II) இத்திய நில அளவைத் துறை

- 1) இடர் கோடு

III) சுற்றுச்சூழல் மற்றும் காலநிலைமாற்றத்துறை

- 1) நீர்வாசு எல்லைகள்
- 2) உச்சகட்டமையப் பகுதிகள் நலவாழ்வு மையம் / மருத்துவமனை , உலங்குறித் தளம் , பல்நோக்கு புயல் எச்சரிக்கை மற்றும் பாதுகாப்பு மையம் , கல்வி நிறுவனம் , மீன்பிடி படகுகள் இறங்குதளம் , பெரிய மீன்பிடித் துறைமுகம் , கல்வி நிறுவனம் , மீன் உலர்த்துதல் (அ) படகு நிறுத்தும் பகுதி
- 3) மீன் உலர்த்துதல் (அ) படகு நிறுத்தும் பகுதி
- 4) மீனவர் குடியிருப்பு , மீனவர் வசிக் பகுதி
- 5) துறைமுக எல்லை முக்கியம்

**குறிப்பு**

- 1) கடலோர ஒழுங்குமுறை மண்டலம் வரையறுக்கப்பட்ட பகுதிகளில் வகைப்படுத்தப்படாத கடலோர மண்டல மேலாண்மை திட்ட வரைபடம் கடலோர நிலவரைபடம் வரைபடத்தின் அடிப்படையில் வகைப்படுத்தப்பட வேண்டும்.
- 2) 50 மீ வரைவரை அளவியாத இடங்கள் காப்புப்பகுதி அளவு நிலங்களுக்கு தனிவர நிர்வகிக்கப்பட வேண்டும்.
- 3) நிலம் : உயரவைக்கோட்டிலிருந்து இடத்து 20 மீ தொலைவுள்ள அகத்த குறிப்பிட்ட நிலங்கள் ஒழுங்குமுறை தீவு மேலாண்மை திட்ட ஒழுங்குமுறை நிர்வகிக்கும் பொருள்படுத்தும் குறிப்பிட்ட தீவுகளை ஒழுங்குமுறை தீவு மேலாண்மை திட்டம் உரிய மானியங்களை அளிக்க வேண்டும். ஆட்சிபகுதிகளில் தளநிலைப்படுத்தும் மத்திய சுற்றுச்சூழல் மையம் (ம) காலநிலை மாற்ற அமைச்சகம் (MoEF&CC) க்கு அனுப்பப்படும் பகுப்பிடுக்கப்பட்டது-2019-2022

**கடலோர ஒழுங்குமுறை மண்டல அறிவிப்பு 2019 -ன் படி தயாரிக்கப்பட்டது**

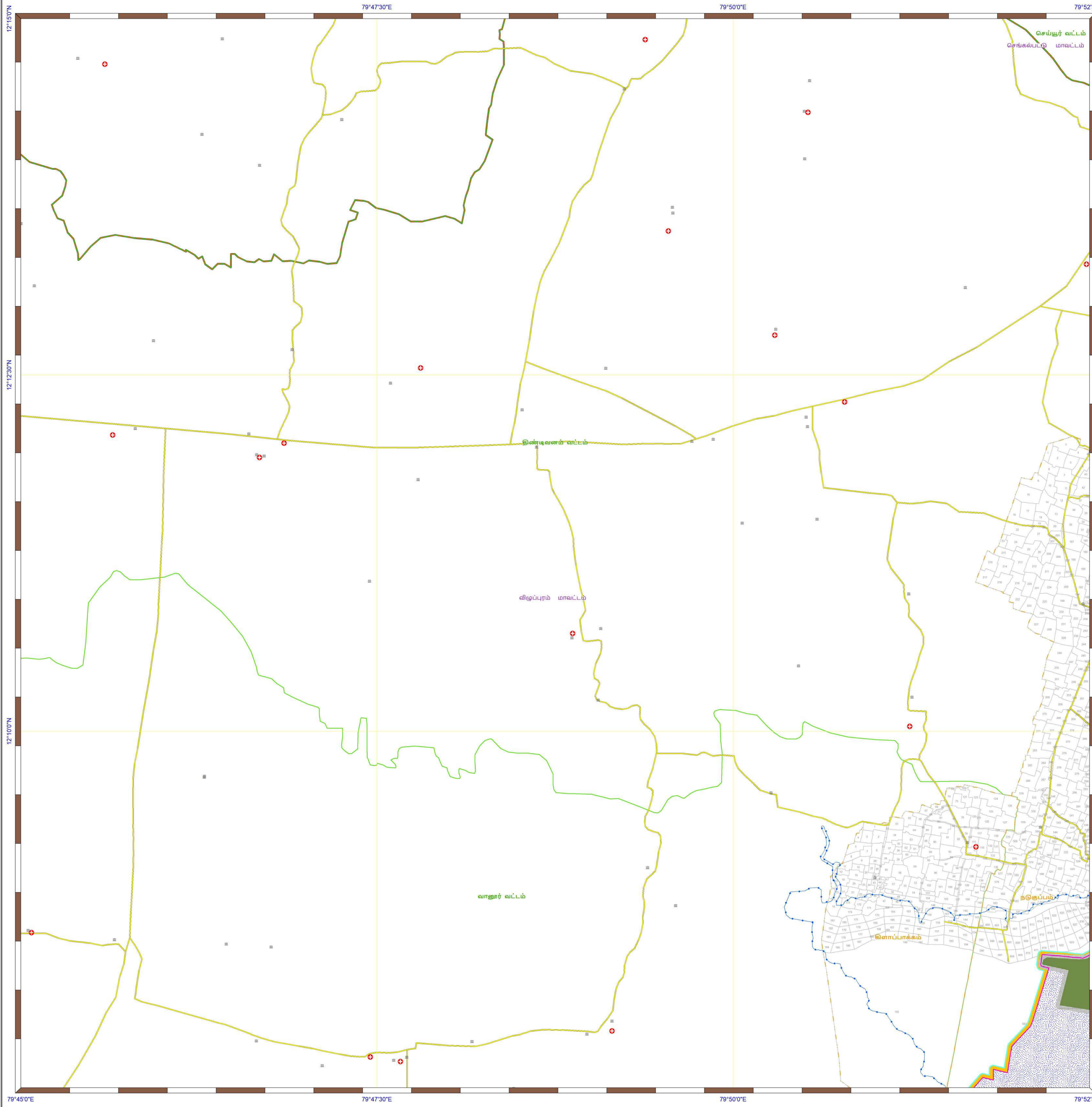
தயாரித்தது

**NCSCM**

**தேசிய கடலோர நிலைத்திட்ட மேலாண்மை மையம்**  
(சுற்றுச்சூழல், வனம் மற்றும் காலநிலைமாற்ற அமைச்சகம்)  
சென்னை - 600 025

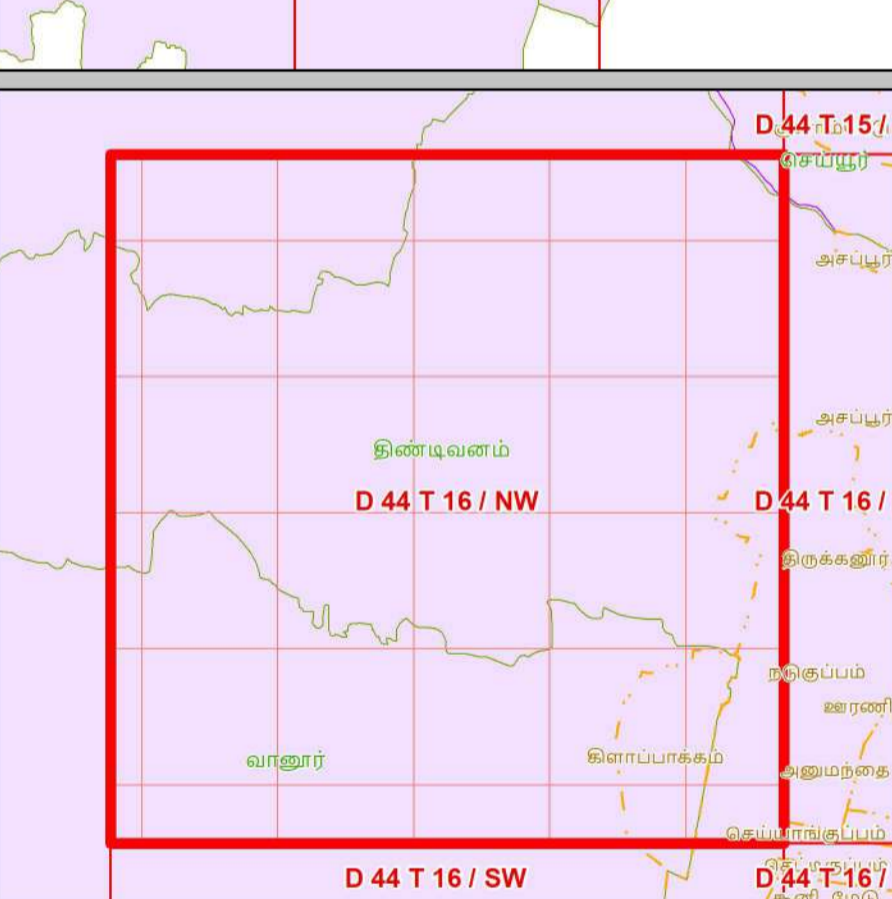
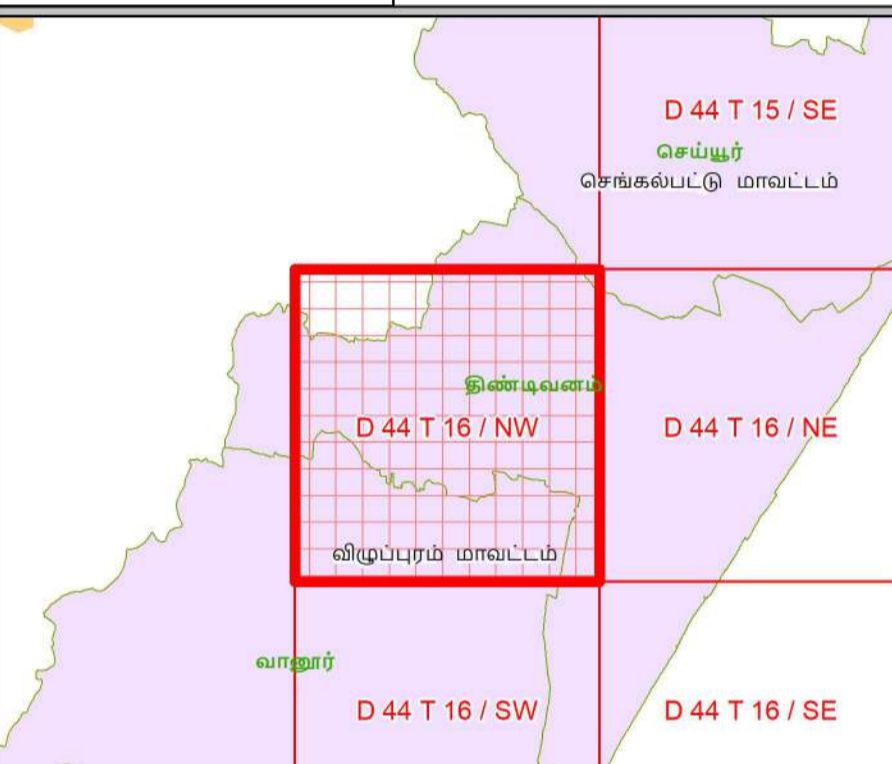
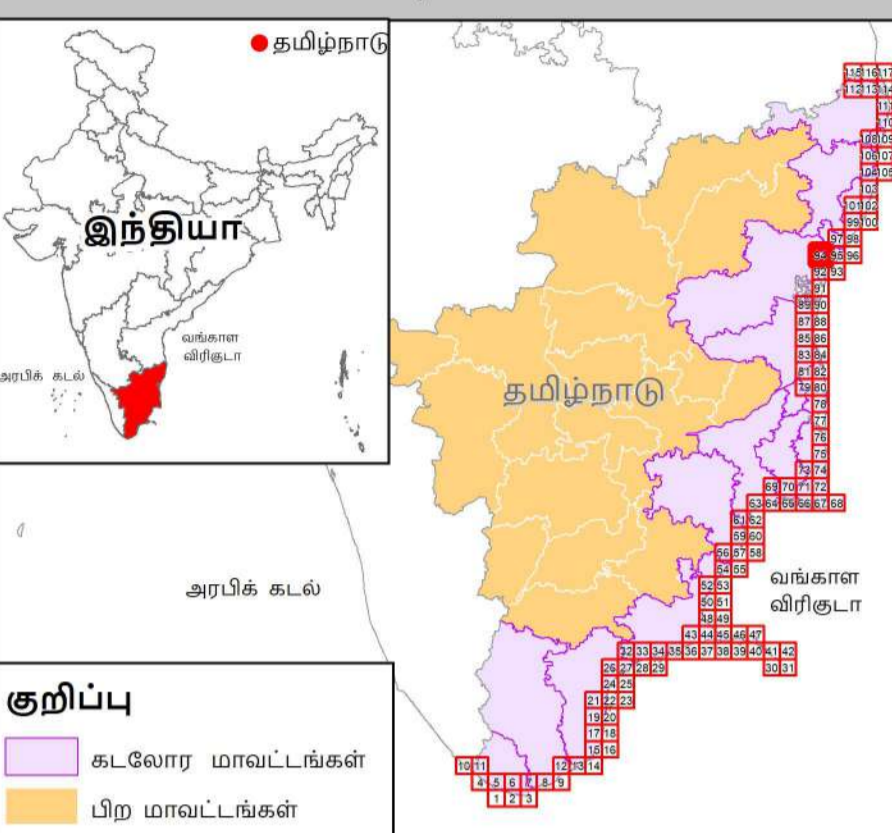
சுற்றுச்சூழல் மற்றும் காலநிலைமாற்றத்துறை  
தமிழ்நாடு அரசு





**தமிழ்நாடு கடற்கரை மண்டல மேலாண்மை வரைவுத்திட்டம்**  
 விழுப்புரம் மற்றும் செங்கல்பட்டு மாவட்டம்

நிலவரைபட எண்: D 44 T 16 / NW  
 பதிப்பு: ஜூன், 2023 கோட்டுச்சட்டம் : UTM தரவு : WGS 1984 வரைபட எண்: த.நா 94



- குறிப்பு**
- கலங்கரை விளக்கம்
  - மீன்பிடி படகுகள் இறங்குதளம்
  - பெரிய மீன்பிடித் துறைமுகம்
  - மீன்பிடித் துறைமுகம்
  - உலங்குறி தளம்
  - நவாபுலி மையம் / மருத்துவமனை
  - பல்நோக்கு புயல் எச்சரிக்கை மற்றும் பாதுகாப்பு மையம்
  - கல்வி நிறுவனம்
  - சாலை
  - இருப்புப்பாதை
  - கடற்கரை சுவர்
  - உயரவைக்கோடு
  - தாழ்வலைக்கோடு
  - துறைமுக எல்லை
  - மீன் உலர்த்துதல் (அ) படகு நிறுத்தம் பகுதி
  - மீனவர் குடியிருப்பு
  - மீனவர் வசிக்கும் பகுதிகள்
  - நீர்த்தடுப்பு / படகுகளைப் பிடிக்கும் தடுப்பணை / கடல் அரிப்பு தடுப்பணை
  - நில அளவை புல எண்
  - கிராம எல்லை
  - நகராட்சி எல்லை
  - வட்ட எல்லை
  - மாவட்ட எல்லை

**கடலோர ஒழுங்குமுறை மண்டலக்கோடு மற்றும் எல்லை**

இடர் கோடு  
 தீவுகளின் உயரவைக்கோட்டிலிருந்து 20 மீ தொலைவு  
 உயரவைக்கோட்டிலிருந்து 50 மீ தொலைவு - கடற்கரை தரை-செய்யப்பட்டபகுதி  
 உயரவைக்கோட்டிலிருந்து 200 மீ தொலைவு - கடற்கரை தரை-செய்யப்பட்டபகுதி  
 மிக இடருக்குப்பட கடல் மற்றும் கடற்கரை பகுதிகள்

கடலோர ஒழுங்குமுறை மண்டல எல்லைக்கு அப்பால் உள்ள மண்டலமேடு  
 கடலோர ஒழுங்குமுறை மண்டல எல்லை 500 மீ தொலைவு வரையில் இருந்து 50 மீ தொலைவு வரையில் உள்ள இடம் மீண்டும் அளவைக்கு உட்பட்டது (50 மீ தொலைவு)

**கடலோர ஒழுங்குமுறை மண்டல வகைகள்**  
**கடலோர ஒழுங்குமுறை மண்டலம் - I**

கடலோர ஒழுங்குமுறை மண்டலம் - I (அ)  
 கடலோர ஒழுங்குமுறை மண்டலம் - I (ஆ)  
 அளவைக்கு உட்பட்ட பகுதி - கடலோர ஒழுங்குமுறை மண்டலம் - I (அ)  
 கடலோர ஒழுங்குமுறை மண்டலம் - I (ஆ)

**கடலோர ஒழுங்குமுறை மண்டலம் - II**  
 கடலோர ஒழுங்குமுறை மண்டலம் - II

**கடலோர ஒழுங்குமுறை மண்டலம் - III**  
 கடலோர ஒழுங்குமுறை மண்டலம் - III (அ)  
 கடலோர ஒழுங்குமுறை மண்டலம் - III (ஆ)

**கடலோர ஒழுங்குமுறை மண்டலம் - IV**  
 கடலோர ஒழுங்குமுறை மண்டலம் - IV (அ)  
 கடலோர ஒழுங்குமுறை மண்டலம் - IV (ஆ)

**தரவு ஆதாரம்**

I) தேசிய கடலோர நிலைத்திட்ட மேலாண்மை மையம்  
 1) உயரவைக்கோடு, தாழ்வலைக்கோடு 2) மிக இடருக்குப்பட கடல் மற்றும் கடற்கரை பகுதிகள் 3) கடலோர ஒழுங்குமுறை மண்டலம் - I (அ)  
 4) உச்சநிலைப் பகுதிகள்  
 கலங்கரை விளக்கம், சாலை, கடற்கரை சுவர், நீர்த்தடுப்பு / படகுகளைப் பிடிக்கும் தடுப்பணை

II) இடைய நில அளவைத் துறை  
 1) இடர் கோடு

III) சுற்றுச்சூழல் மற்றும் கலாநினைமாற்றத்துறை  
 1) தீர்மானம் எல்லைகள்  
 2) உச்சநிலைப் பகுதிகள் நவாபுலி மையம் / மருத்துவமனை உலங்குறி தளம், பல்நோக்கு புயல் எச்சரிக்கை மற்றும் பாதுகாப்பு மையம், கல்வி நிறுவனம், மீன்பிடி படகுகள் இறங்குதளம், பெரிய மீன்பிடித் துறைமுகம், 3) மீன் உலர்த்துதல் (அ) படகு நிறுத்தம் பகுதி 4) மீனவர் குடியிருப்பு & மீனவர் வசிக்கும் பகுதி 5) துறைமுக எல்லை முதலியவை

**குறிப்பு**

1) கடலோர ஒழுங்குமுறை மண்டலம் வட்டியில் நடைமுறைக்கு வராதபகுதிகள் வகைப்படுத்தப்படும்போது கடலோர மண்டல மேலாண்மை திட்ட வரைபடம் கடலோர நிலையப்போட்டு வரைபடத்தில் ஓர்திசு பக்கப்படுத்தப்படும் வகையில்.

2) 50 மீ வரைவறை அளவைக்கு உட்பட்ட கட்டிடங்கள் அல்லாத நிலங்களில் மட்டும் தரவு பதிவு செய்யப்படும்.

3) நிலங்கள் உயரவைக்கோட்டிலிருந்து 50 மீ தொலைவிற்கு அகலமான இடங்களில் உள்ள நிலங்களில் திட்டமிடப்படும் நிலங்களில், கடலோர ஒழுங்குமுறை மண்டலம் இடையிலிருந்து 50 மீ தொலைவு வரையில் உள்ள நிலங்களில் கடலோர ஒழுங்குமுறை மண்டலம் III (அ) வகையில் வகைப்படுத்தப்படும். மேலும் கடலோர ஒழுங்குமுறை மண்டலம் III (ஆ) வகையில் வகைப்படுத்தப்படும்.

4) கடலோர ஒழுங்குமுறை மண்டலம் - IV (அ) மற்றும் - IV (ஆ) வகையில் வகைப்படுத்தப்படும் பகுதிகள், கடலோர ஒழுங்குமுறை மண்டலம் - IV (அ) மற்றும் - IV (ஆ) வகையில் வகைப்படுத்தப்படும் பகுதிகள், கடலோர ஒழுங்குமுறை மண்டலம் - IV (அ) மற்றும் - IV (ஆ) வகையில் வகைப்படுத்தப்படும் பகுதிகள், கடலோர ஒழுங்குமுறை மண்டலம் - IV (அ) மற்றும் - IV (ஆ) வகையில் வகைப்படுத்தப்படும் பகுதிகள், கடலோர ஒழுங்குமுறை மண்டலம் - IV (அ) மற்றும் - IV (ஆ) வகையில் வகைப்படுத்தப்படும் பகுதிகள்.

**கடலோர ஒழுங்குமுறை மண்டல அறிவிப்பு 2019 -ன் படி தயாரிக்கப்பட்டது**

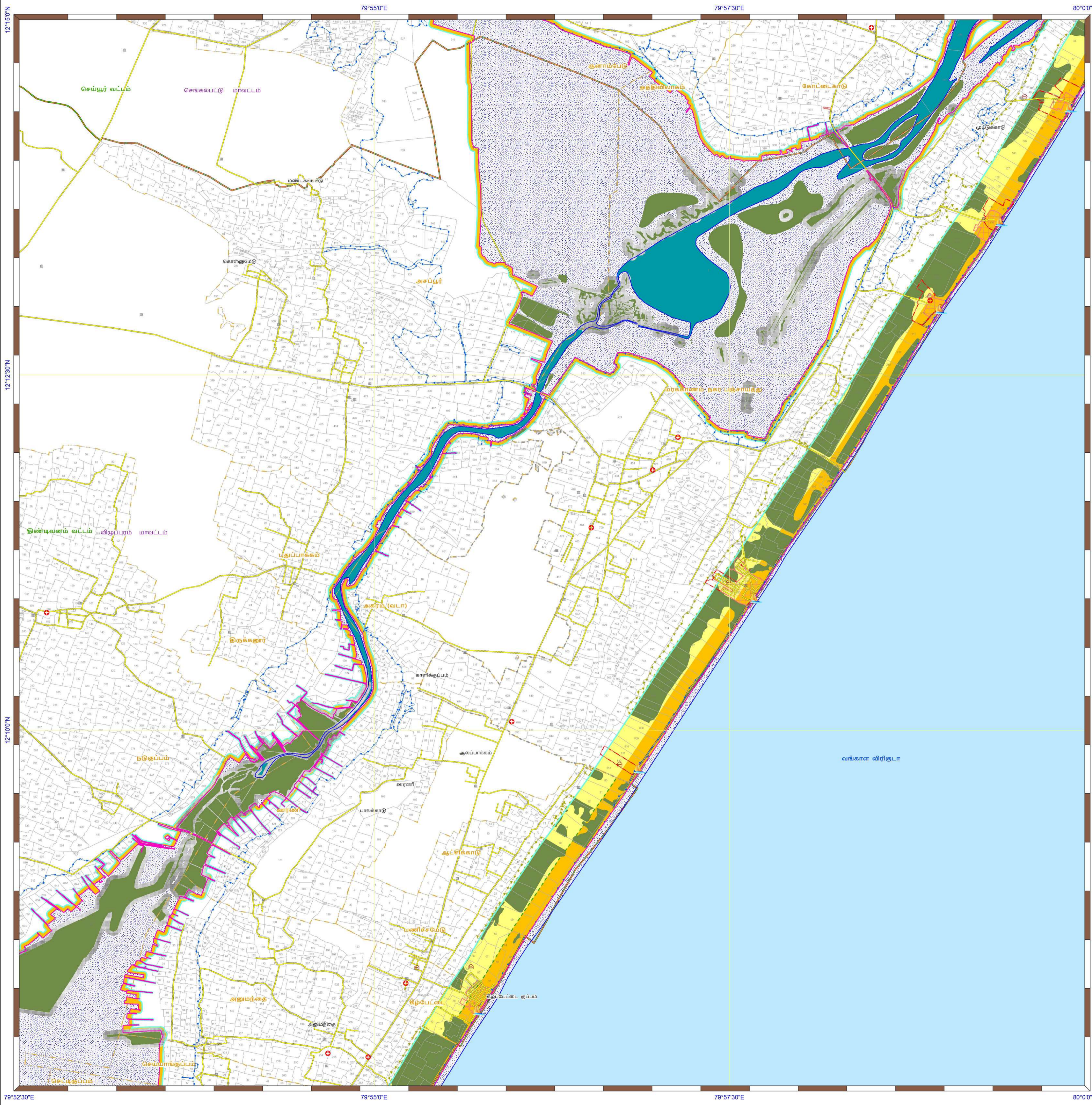
**தயாரித்தது**

**தேசிய கடலோர நிலைத்திட்ட மேலாண்மை மையம்**  
 (சுற்றுச்சூழல், வனம் மற்றும் கலாநினைமாற்ற அமைச்சகம்)  
 சென்னை - 600 025

**சுற்றுச்சூழல் மற்றும் கலாநினைமாற்றத்துறை**  
**தமிழ்நாடு அரசு**

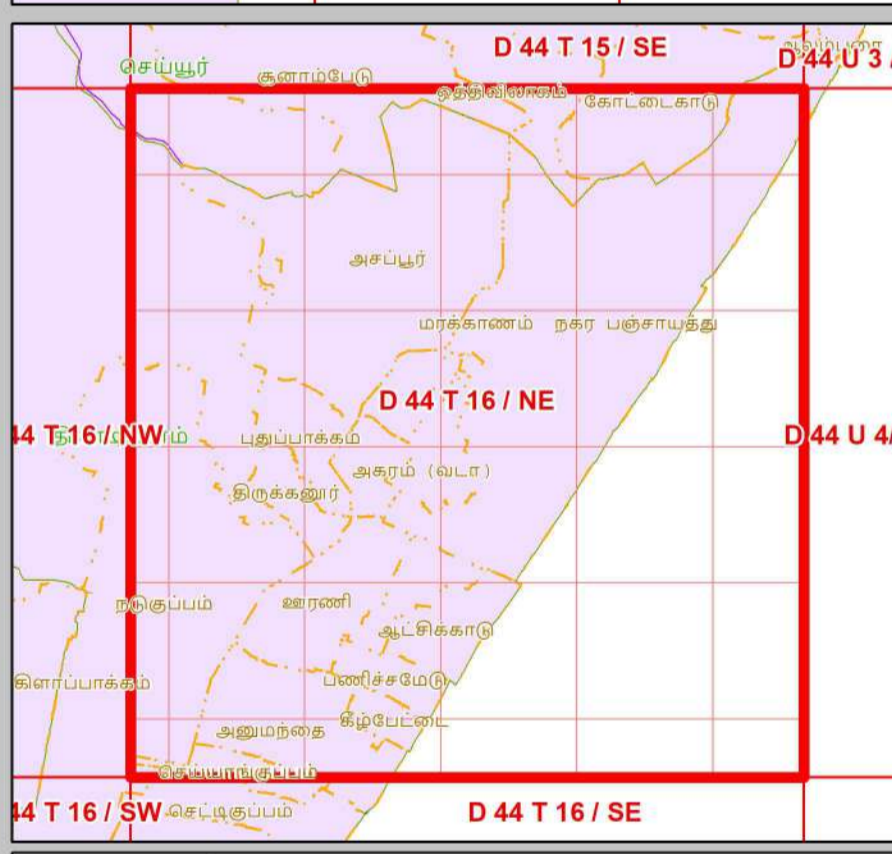
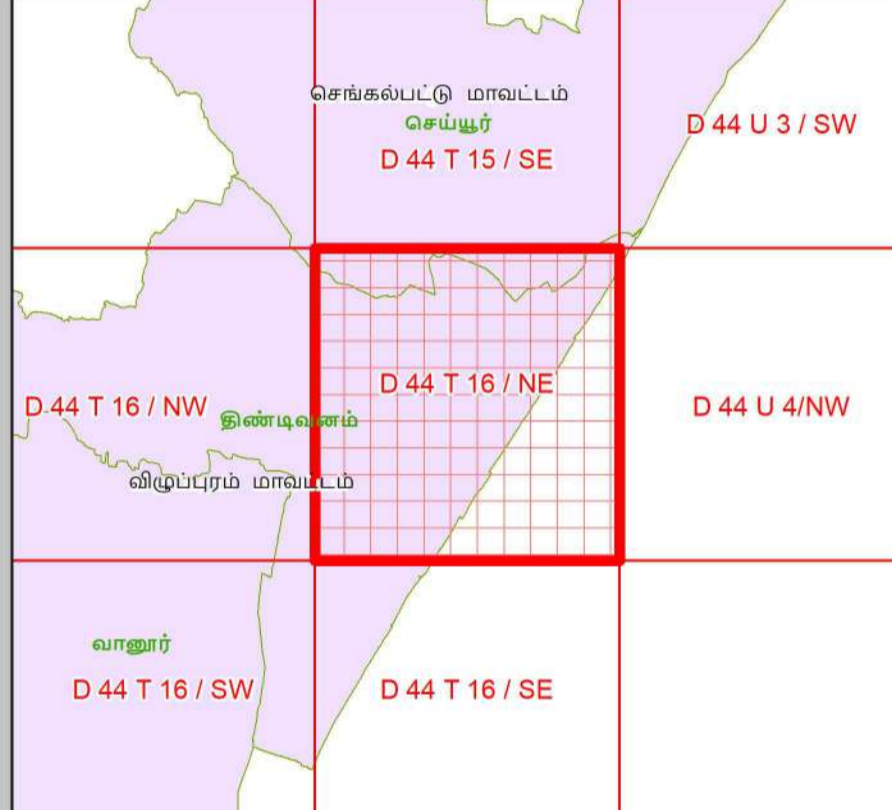
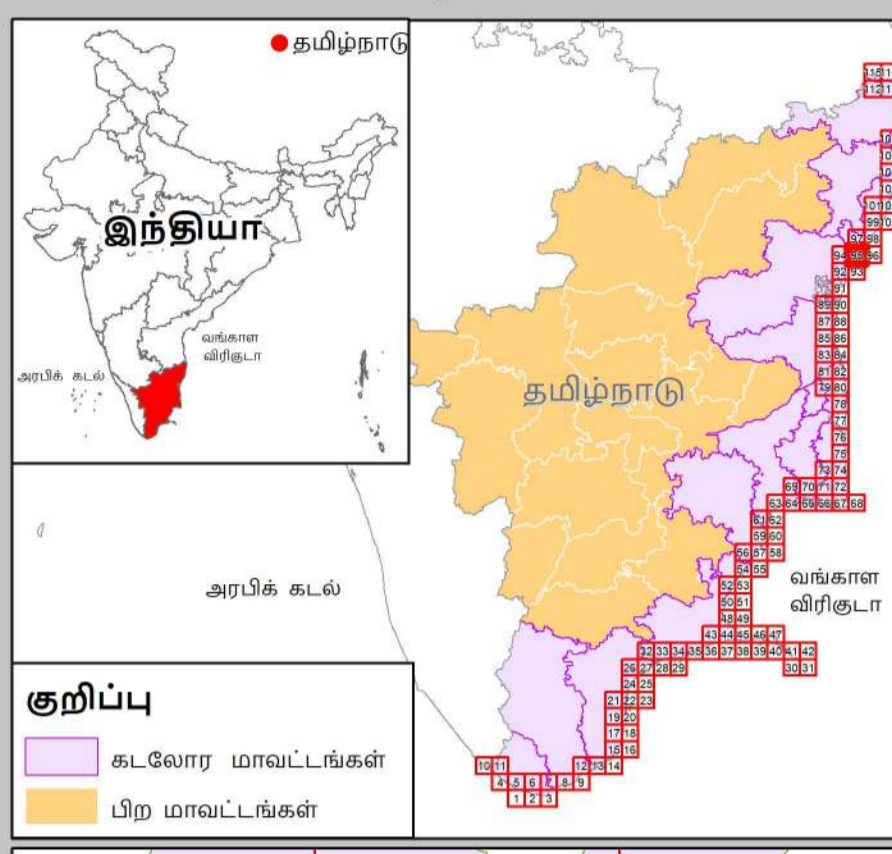
புதுப்பிக்கப்பட்டது 2019-2022





**தமிழ்நாடு கடற்கரை மண்டல மேலாண்மை வரைவுத்திட்டம்**  
 விழுப்புரம் மற்றும் செங்கல்பட்டு மாவட்டங்கள்

நிலவரைபட எண்: D 44 T 16 / NE  
 பதிப்பு: ஜூன், 2023 கோட்டுச்சட்டம் :- UTM தரவு :- WGS 1984 வரைபட எண்: த.நா 95



**தரவு ஆதாரம்**  
 I) தேசிய கடலோர நிலைத்திட்ட மேலாண்மை மையம்  
 1) உயரவைக்கோடு / தாழ்வரைக்கோடு 2) மிக இடதுக்குட்பட்ட கடல் மற்றும் கடற்கரை பகுதிகள் 3) கடலோர ஒழுங்குமுறை மண்டலம் - I (அ)  
 4) உள்நாட்டமைப்பு வரிகள்  
 5) கல்கரை விலக்கம் / சாலை / கடற்கரை சுவர் / நீர்த்தடுப்பு / படகுத்தறை / கடல் அரிப்பு தடுப்பான்  
 II) இடநிலை நில அளவைத் துறை  
 1) இடர் கோடு  
 III) சுற்றுச்சூழல் மற்றும் காலநிலைமாற்றத்துறை  
 1) தீர்மான எல்லைகள்  
 2) உள்நாட்டமைப்பு வரிகள் / நவலாபம் / மருத்துவமனை / உலங்குறி தளம் / பல்நோக்கு புயல் எச்சரிக்கை மற்றும் பாதுகாப்பு மையம் / கல்வி நிறுவனம் / மீன்பிடி படகுகள் இறங்குதளம் / பெரிய மீன்பிடி துறைமுகம் / மீன் உலர்த்துதல் (அ) படகு நிறுத்தும் பகுதி  
 4) மீனவர் குடியிருப்பு / மீனவர் வசிகுழம் பகுதி  
 5) துறைமுக எல்லை முக்கியம்

- குறிப்பு**
- கல்கரை விலக்கம்
  - மீன்பிடி படகுகள் இறங்குதளம்
  - பெரிய மீன்பிடித் துறைமுகம்
  - மீன்பிடித் துறைமுகம்
  - உலங்குறி தளம்
  - நவலாபம் / மருத்துவமனை
  - பல்நோக்கு புயல் எச்சரிக்கை மற்றும் பாதுகாப்பு மையம்
  - கல்வி நிறுவனம்
  - சாலை
  - இடநிலை அளவை
  - கடற்கரை சுவர்
  - உயரவைக்கோடு
  - தாழ்வரைக்கோடு
  - துறைமுக எல்லை
  - மீன் உலர்த்துதல் (அ) படகு நிறுத்தும் பகுதி
  - மீனவர் குடியிருப்பு
  - மீனவர் வசிகுழம் பகுதிகள்
  - நீர்த்தடுப்பு / படகுத்தறை / கடல்அரிப்பு தடுப்பான்
  - நில அளவை புல எண்
  - கிராம எல்லை
  - நகராட்சி எல்லை
  - வட்ட எல்லை
  - மாவட்ட எல்லை

**கடலோர ஒழுங்குமுறை மண்டலக்கோடு மற்றும் எல்லை**

- இடர் கோடு
- தீவுகளின் உயரவைக்கோட்டிலிருந்து 20 மீ தொலைவு
- உயரவைக்கோட்டிலிருந்து 50 மீ தொலைவு - கடலுமேல் தடைசெய்யப்பட்டபகுதி
- உயரவைக்கோட்டிலிருந்து 200 மீ தொலைவு - கடலுமேல் தடைசெய்யப்பட்டபகுதி
- மிக இடதுக்குட்பட்ட கடல் மற்றும் கடற்கரை பகுதிகள்
- கடலோர ஒழுங்குமுறை மண்டல எல்லைக்கு அப்பால் உள்ள மண்டலமேடு
- கடலோர ஒழுங்குமுறை மண்டல எல்லை 100 மீ தொலைவு வரையில் இடது 50 மீ தொலைவு அல்லாதாட்சிமேல் தீர்மானமிருந்து 50 மீ தொலைவு வரையில் இடது 50 மீ தொலைவு

**கடலோர ஒழுங்குமுறை மண்டல வகைகள்**

**கடலோர ஒழுங்குமுறை மண்டலம் - I**

- சுற்றுச்சூழல் கருணை மண்டலம் - கடலோர ஒழுங்குமுறை மண்டலம் - I (அ)
- கடலோர ஒழுங்குமுறை மண்டலம் - I (ஆ)
- அளவையாதி கூடுகள் காப்புப்பகுதியிலிருந்து 50 மீ தொலைவு - கடலோர ஒழுங்குமுறை மண்டலம் - I (அ)
- கடலோர ஒழுங்குமுறை மண்டலம் - I (ஆ)

**கடலோர ஒழுங்குமுறை மண்டலம் - II**

- கடலோர ஒழுங்குமுறை மண்டலம் - II

**கடலோர ஒழுங்குமுறை மண்டலம் - III**

- கடலுமேல் தடை செய்யப்பட்டபகுதி
- உயரவைக்கோட்டிலிருந்து 50 மீ முதல் 500 மீ வரையுள்ள பகுதி - கடலோர ஒழுங்குமுறை மண்டலம் III (அ)
- உயரவைக்கோட்டிலிருந்து 200 மீ முதல் 500 மீ வரையுள்ள பகுதி - கடலோர ஒழுங்குமுறை மண்டலம் III (ஆ)

**கடலோர ஒழுங்குமுறை மண்டலம் - IV**

- கடலோர ஒழுங்குமுறை மண்டலம் - IV (அ)
- (12 கடல் மைல் வரை கடல்நீர் பகுதி)
- கடலோர ஒழுங்குமுறை மண்டலம் - IV (ஆ)

**குறிப்பு**

1) கடலோர ஒழுங்குமுறை மண்டலம் வரையிலும் நில அளவைத் துறை வரைபடத்தில் வகைப்படுத்தப்பட்டுள்ள கடலோர மண்டல மேலாண்மை திட்ட வரைபடம் கடலோர நில அளவைத் துறை வரைபடத்தின் சேர்த்து பார்க்கப்பட வேண்டும்.

2) 50 மீ வரைவரை அளவையாதி கூடுகள் காப்புப்பகுதி அளவு நிலங்களுக்கு தனிவார நிலங்களுக்கு வகை செய்யப்படுகிறது.

3) நில அளவை உயரவைக்கோட்டிலிருந்து இடது 50 மீ தொலைவானது அகல் குறிப்பிட்டு தீர்மான ஒழுங்குமுறை மண்டல மேலாண்மை திட்ட ஒழுங்குமுறை மண்டலம் III (அ) மற்றும் உயரவைக்கோட்டிலிருந்து 50 மீ முதல் 500 மீ தொலைவானது இடது 50 மீ தொலைவானது அகல் குறிப்பிட்டு தீர்மான ஒழுங்குமுறை மண்டலம் III (ஆ) மற்றும் உயரவைக்கோட்டிலிருந்து 200 மீ முதல் 500 மீ தொலைவானது அகல் குறிப்பிட்டு தீர்மான ஒழுங்குமுறை மண்டலம் III (ஆ) வரையில் உள்ள நில அளவைத் துறை வரைபடம் (MSE&CO) பார்க்கப்படும்.

புதுப்பிக்கப்பட்டது 2019-2022

**கடலோர ஒழுங்குமுறை மண்டல அறிவிப்பு 2019 -ன் படி தயாரிக்கப்பட்டது**

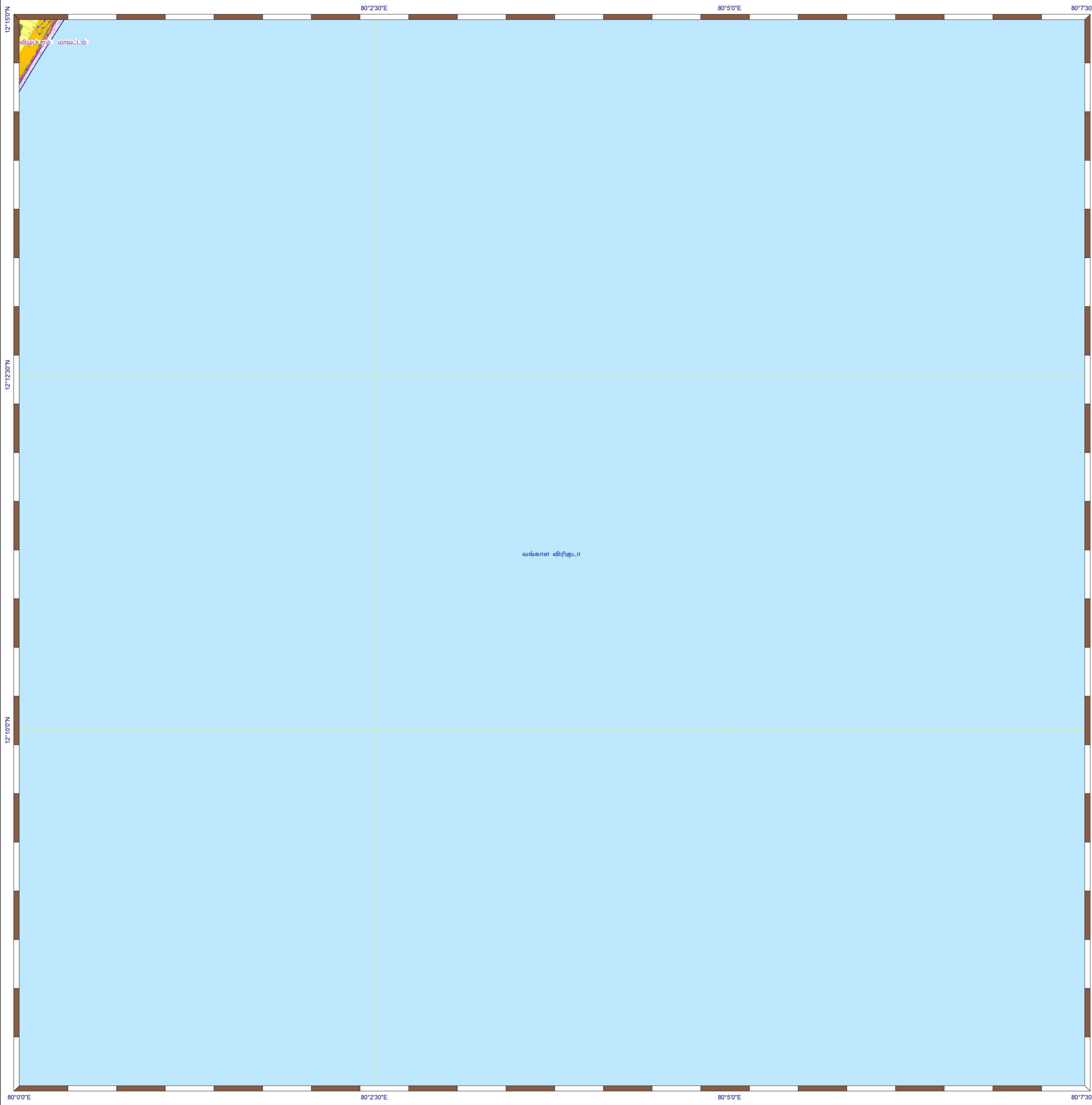
**தயாரித்தது**

**NCSCM**

**தேசிய கடலோர நிலைத்திட்ட மேலாண்மை மையம்**  
 (சுற்றுச்சூழல், வனம் மற்றும் காலநிலைமாற்ற அமைச்சகம்)  
 சென்னை - 600 025

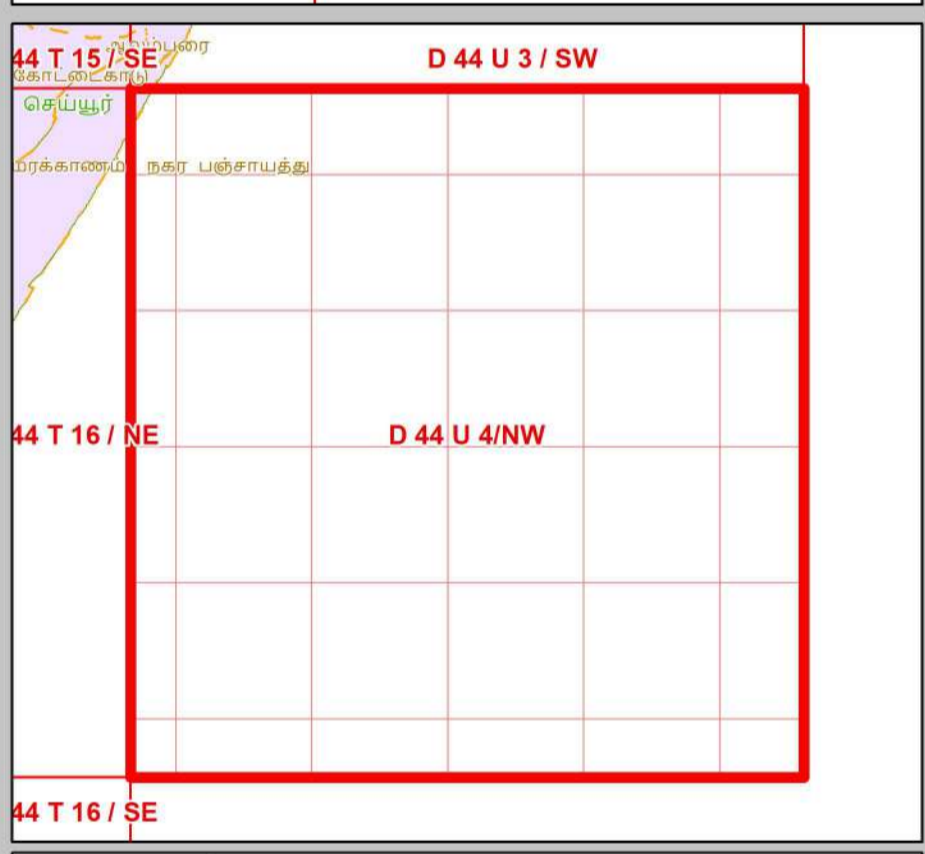
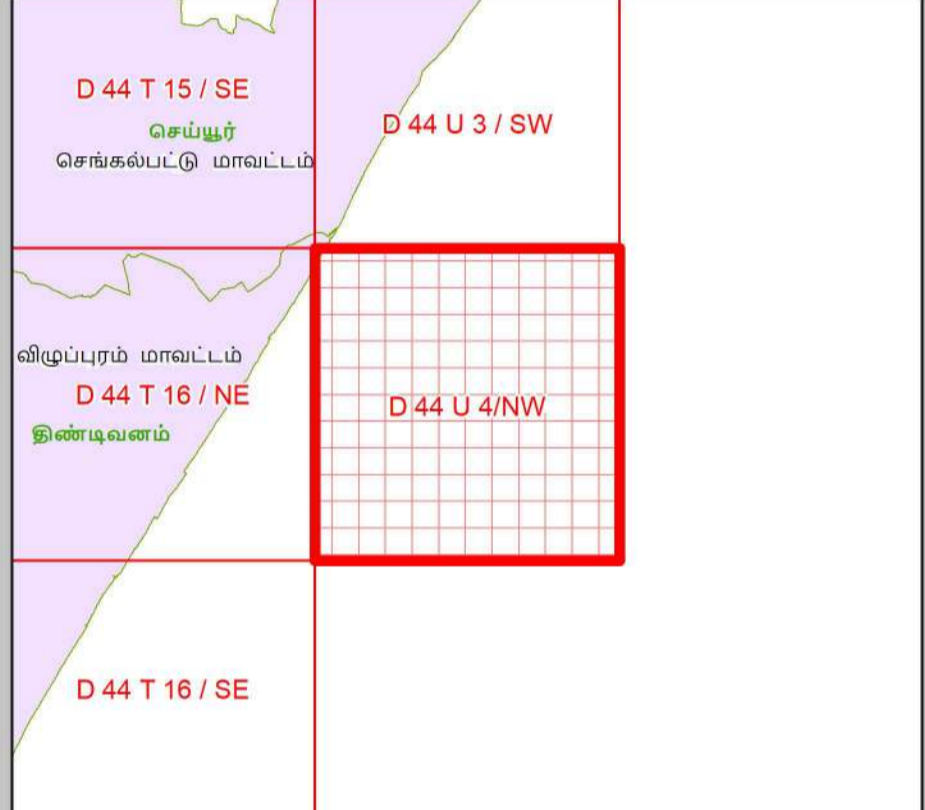
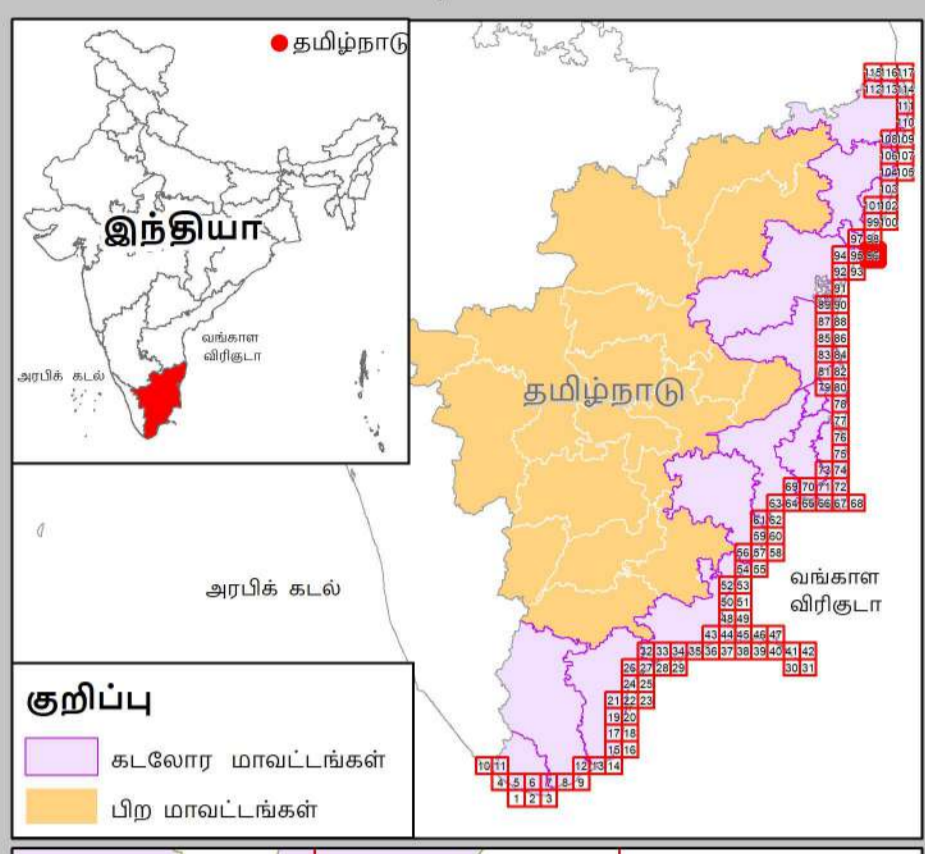
**சுற்றுச்சூழல் மற்றும் காலநிலைமாற்றத்துறை**  
**தமிழ்நாடு அரசு**





**தமிழ்நாடு கடற்கரை மண்டல மேலாண்மை வரைவுத்திட்டம்**  
விழுப்புரம் மாவட்டம்

**நிலவரைபட எண்: D 44 U 4/NW**  
பதிப்பு: ஜூன், 2023 கோட்டுச்சட்டம் :- UTM தரவு :- WGS 1984 வரைபட எண்: த.நா 96



**தரவு ஆதாரம்**  
I) தேசிய கடலோர நிலைத்திட்ட மேலாண்மை மையம்  
1) உயரவைக்கோடு, தாழ்வலைக்கோடு 2) மீக இடஞ்சுட்ட கட்டல் மற்றும் கடற்கரை பகுதிகள் 3) கடலோர ஒழுங்குமுறை மண்டலம் - I (அ)  
4) உள்கட்டமைப்பு வசதிகள்  
கலங்கரை விளக்கம், சாலை, கடற்கரை சுவர், நீர்த்தடுப்பு / படகூத்துறை / கடல் அரிப்பு தடுப்பாள்  
II) இந்திய நில அளவைத் துறை  
1) இடர் கோடு  
III) சுற்றுச்சூழல் மற்றும் காலநிலைமாற்றத்துறை  
1) நீர்வாசு எல்லைகள்  
2) உள்கட்டமைப்பு வசதிகள் நலவழிப்பு மையம் / மருத்துவமனை, உலங்கூர்தி தளம், பலநோக்கு புயல் எச்சரிக்கை மற்றும் பாதுகாப்பு மையம், கல்வி நிறுவனம், மீன்பிடி படகுகள் இறங்குதளம், பெரிய மீன்பிடி துறைமுகம்,  
3) மீன் உலர்த்துதல் (அ) படகு நிறுத்துப் பகுதி  
4) மீனவர் குடியிருப்பு, 5) மீனவர் வசிக்ளம் பகுதி  
3) துறைமுக எல்லை முதுகியான

- குறிப்பு**
- கலங்கரை விளக்கம்
  - மீன்பிடி படகுகள் இறங்குதளம்
  - பெரிய மீன்பிடித் துறைமுகம்
  - மீன்பிடித் துறைமுகம்
  - உலங்கூர்தி தளம்
  - நலவழிப்பு மையம் / மருத்துவமனை
  - பலநோக்கு புயல் எச்சரிக்கை மற்றும் பாதுகாப்பு மையம்
  - கல்வி நிறுவனம்
  - சாலை
  - இருப்புப்பாதை
  - கடற்கரை சுவர்
  - உயரவைக்கோடு
  - தாழ்வலைக்கோடு
  - துறைமுக எல்லை
  - மீன் உலர்த்துதல் (அ) படகு நிறுத்துப் பகுதி
  - மீனவர் குடியிருப்பு
  - மீனவர் வசிக்ளம் பகுதிகள்
  - நீர்த்தடுப்பு / படகூத்துறை / கடல்அரிப்பு தடுப்பாள்
  - நில அளவை புல எண்
  - கிராம எல்லை
  - நகராட்சி எல்லை
  - வட்ட எல்லை
  - மாவட்ட எல்லை

**கடலோர ஒழுங்குமுறை மண்டலக்கோடு மற்றும் எல்லை**

- இடர் கோடு
- நீலக்கோடு: உயரவைக்கோட்டிலிருந்து 20 மீ தொலைவு
- உயரவைக்கோட்டிலிருந்து 50 மீ தொலைவு - கட்டுமானம் தடைசெய்யப்பட்டபகுதி
- உயரவைக்கோட்டிலிருந்து 200 மீ தொலைவு - கட்டுமானம் தடைசெய்யப்பட்டபகுதி
- மீக இடஞ்சுட்ட கட்டல் மற்றும் கடற்கரை பகுதிகள்
- கடலோர ஒழுங்குமுறை மண்டல எல்லைக்கு அப்பால் உள்ள மண்டலமேடு
- கடலோர ஒழுங்குமுறை மண்டல எல்லை 500 மீ தொலைவு, மீன்பிடி படகுகள் இடத்து 50 மீ தொலைவு, அலை தாக்கமுள்ள நீர் நிலைகளிலிருந்து 50 மீ தொலைவு அகல் விட, குறைந்தது அகல் இடம் ஏதாவதும் மற்றும் அலைபாத்தி கட்டுப்பாடு இடத்து 50 மீ தொலைவு

**கடலோர ஒழுங்குமுறை மண்டல வகைகள்**  
**கடலோர ஒழுங்குமுறை மண்டலம் - I**

- சுற்றுச்சூழல் கூடுதலான மண்டலம் - கடலோர ஒழுங்குமுறை மண்டலம் - I (அ)
- கடலோர ஒழுங்குமுறை மண்டலம் - I (ஆ)
- சுற்றுச்சூழல் கூடுதலான மண்டலம் - I (ஆ)
- கடலோர ஒழுங்குமுறை மண்டலம் - I (ஆ)

**கடலோர ஒழுங்குமுறை மண்டலம் - II**

- கடலோர ஒழுங்குமுறை மண்டலம் - II

**கடலோர ஒழுங்குமுறை மண்டலம் - III**

- கட்டுமானம் தடை செய்யப்பட்டபகுதி
- உயரவைக்கோட்டிலிருந்து 50 மீ முதல் 500 மீ தொலைவுள்ள பகுதி - கடலோர ஒழுங்குமுறை மண்டலம் III (அ)
- உயரவைக்கோட்டிலிருந்து 200 மீ முதல் 500 மீ தொலைவுள்ள பகுதி - கடலோர ஒழுங்குமுறை மண்டலம் III (ஆ)

**கடலோர ஒழுங்குமுறை மண்டலம் - IV**

- கடலோர ஒழுங்குமுறை மண்டலம் - IV (அ)
- (12 கட்டல் வரை கடல்நீர் பகுதி)
- கடலோர ஒழுங்குமுறை மண்டலம் - IV (ஆ)

**குறிப்பு**

- 50 மீ வரைவரை அலைபாத்தி கட்டுக்க கட்டுப்பாடு அகல் நிலங்களுக்கு தனிபார் நிலங்களுக்கு வரை செல்லக்கூடியது
- நீர்வாசு: உயரவைக்கோட்டிலிருந்து 20 மீ தொலைவுள்ள பகுதி குறிப்பிட்ட நீர்வாசு ஒழுங்குமுறை நில மேலாண்மை நிலம் ஒழுங்குமுறை நில மேலாண்மை நிலம் உரிய மாதிரியில் கட்டுப்பாடு செய்யப்படும். மேலும், உயரவைக்கோட்டிலிருந்து 200 மீ தொலைவுள்ள பகுதி, மேலாண்மை நில மேலாண்மை நிலம் உரிய மாதிரியில் கட்டுப்பாடு செய்யப்படும். மேலும், உயரவைக்கோட்டிலிருந்து 200 மீ தொலைவுள்ள பகுதி, மேலாண்மை நில மேலாண்மை நிலம் உரிய மாதிரியில் கட்டுப்பாடு செய்யப்படும். மேலும், உயரவைக்கோட்டிலிருந்து 200 மீ தொலைவுள்ள பகுதி, மேலாண்மை நில மேலாண்மை நிலம் உரிய மாதிரியில் கட்டுப்பாடு செய்யப்படும்.

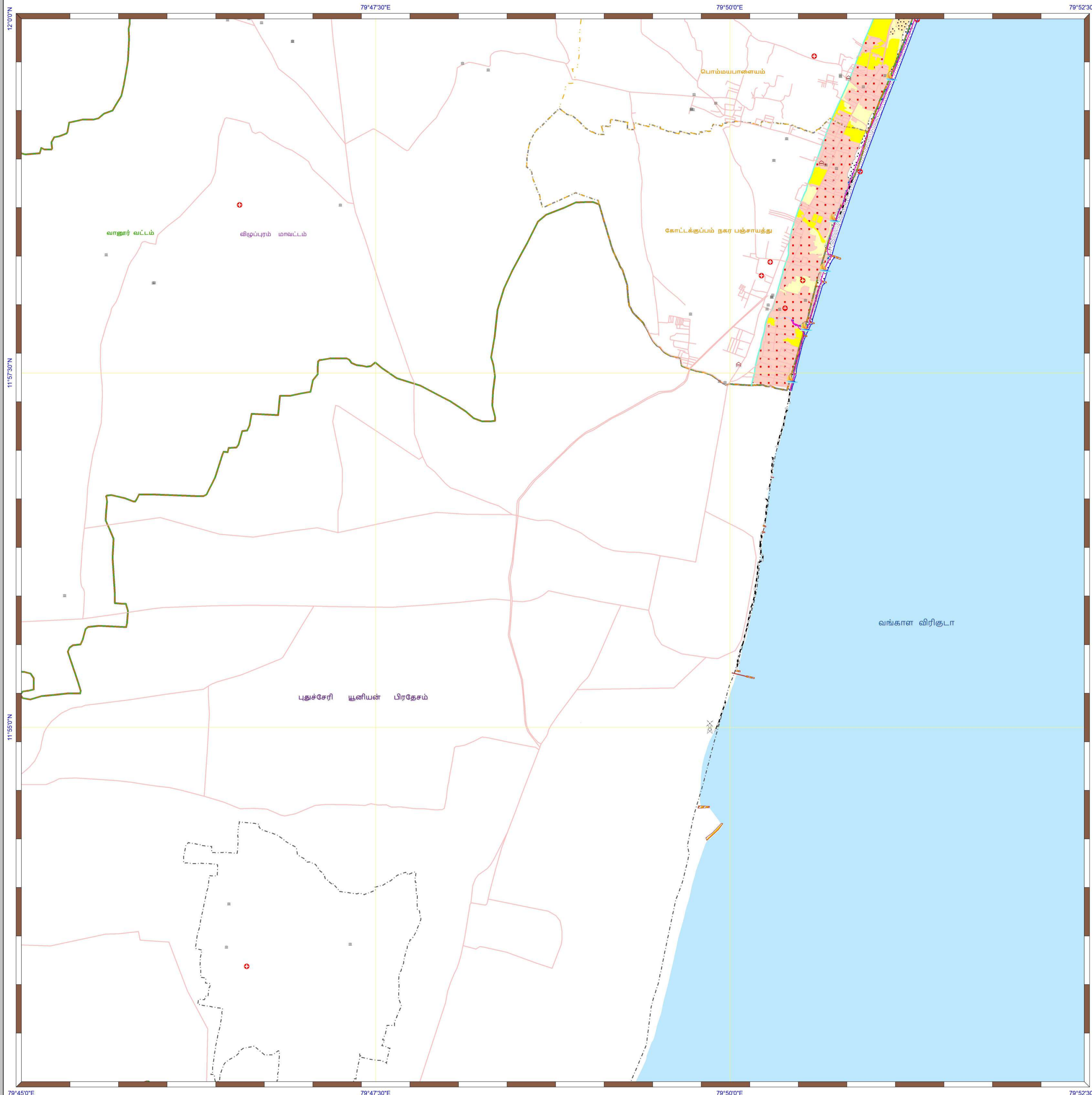
**கடலோர ஒழுங்குமுறை மண்டல அறிவிப்பு 2019 -ன் படி தயாரிக்கப்பட்டது**

**தயாரித்தது**

**தேசிய கடலோர நிலைத்திட்ட மேலாண்மை மையம்**  
(சுற்றுச்சூழல், வனம் மற்றும் காலநிலைமாற்ற அமைச்சகம்)  
சென்னை - 600 025

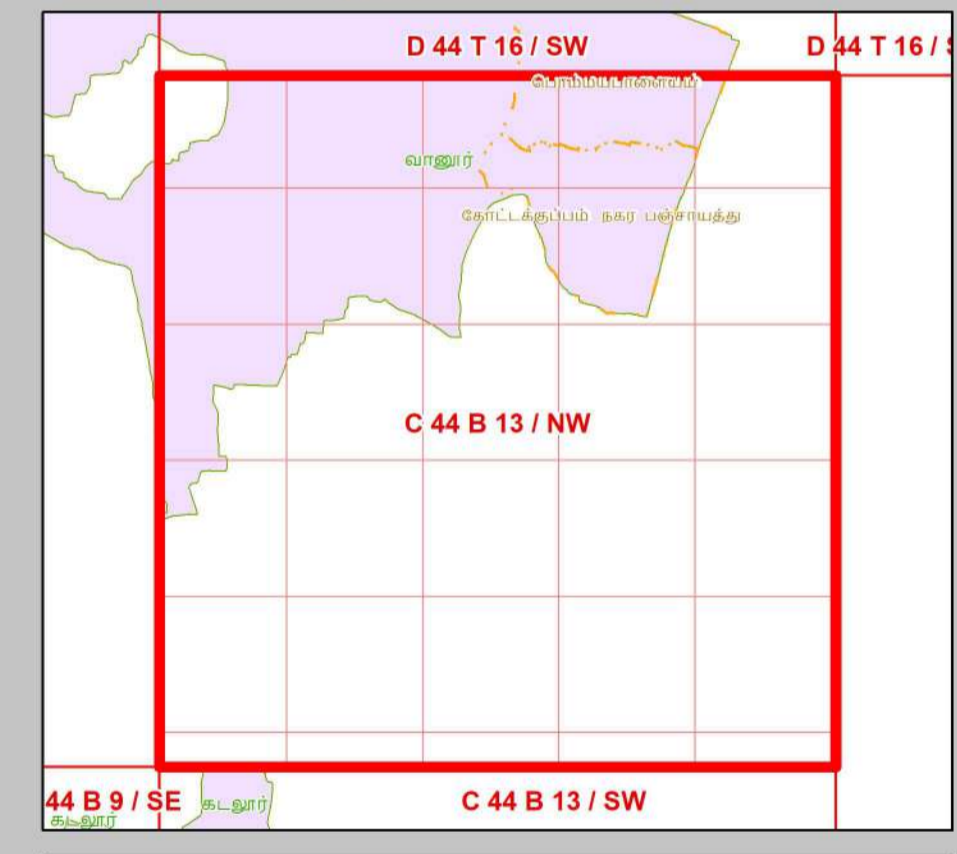
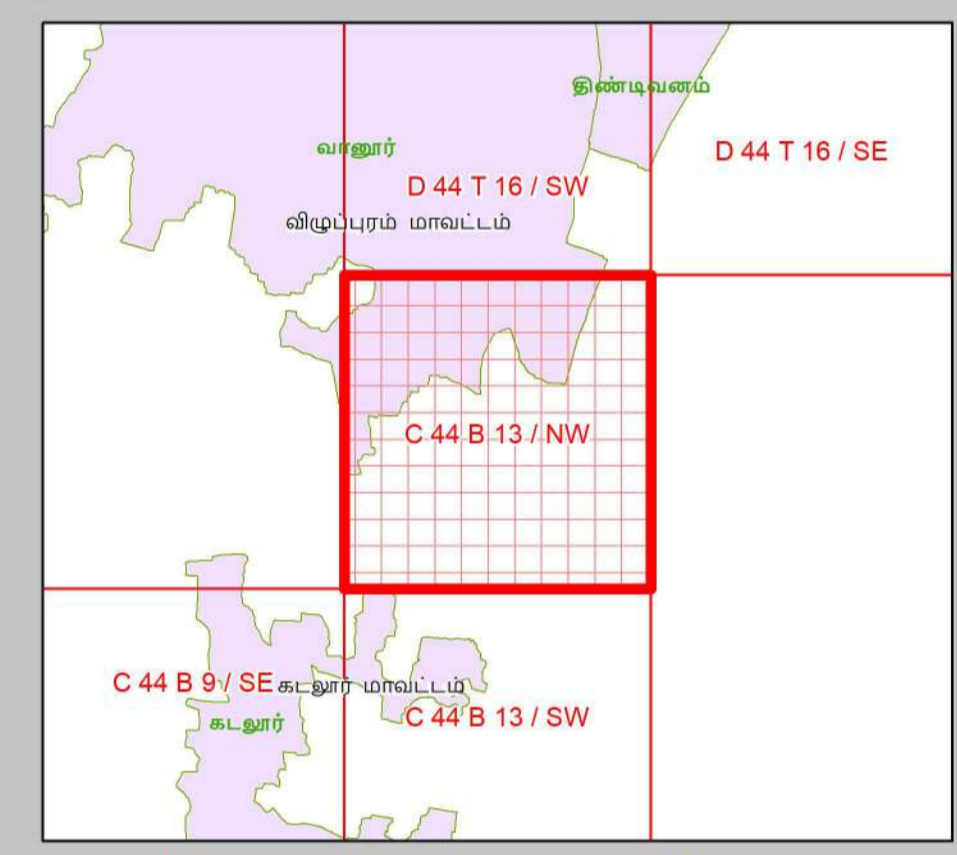
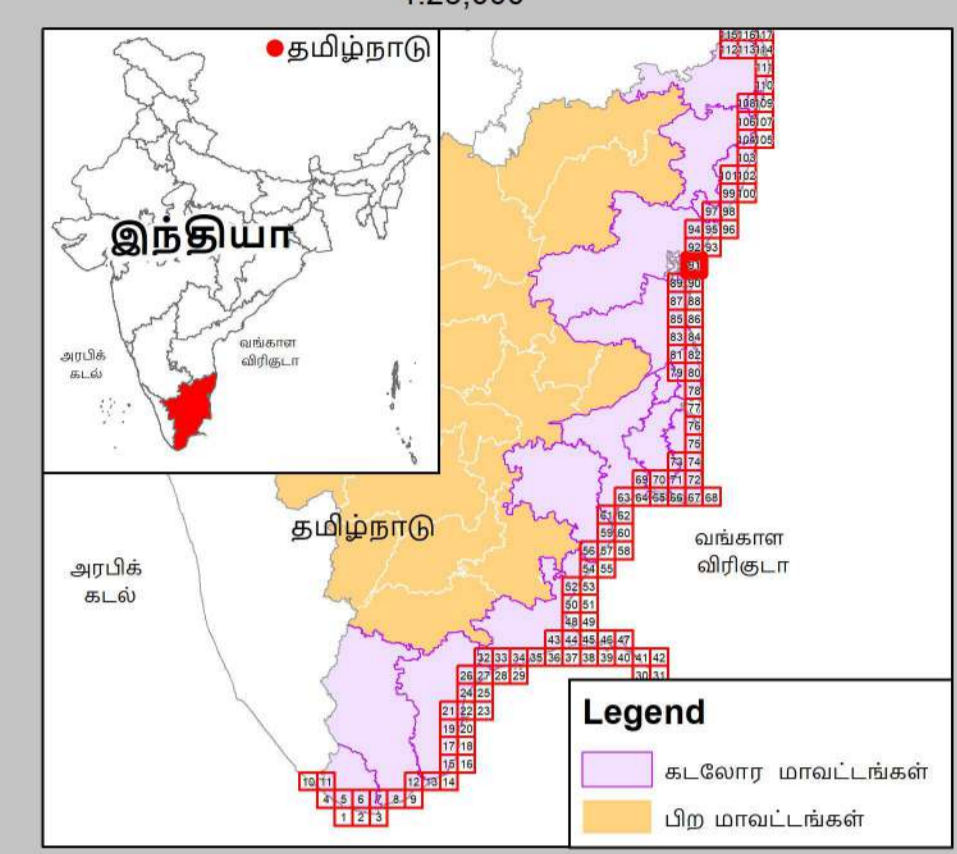
**சுற்றுச்சூழல் மற்றும் காலநிலைமாற்றத்துறை**  
தமிழ்நாடு அரசு





**கடலோர நிலப்பயன்பாடு வரைவு வரைபடம்- தமிழ்நாடு**

விழுப்புரம் மாவட்டம்  
**நிலவரைபட எண்: C 44 B 13 / NW**  
 பதிப்பு: ஜூன், 2023 கோட்டுச்சட்டம் :- UTM தரவு :- WGS 1984 வரைபட எண்: த.நா 91



**தரவு ஆதாரம்**  
 1) உயர்வைக் கோடு, 2) தாழ்வலைக் கோடு, 3) கடலோர ஒழுங்குமுறை மண்டல எல்லை, 4) குடியியல் கூடுதல் பகுதிகள்  
 5) உள்நகரமடப்பு வகிகள்: கல்கரை விளக்கம், சாலை, கடற்கரை கவர் நீர்த்தடுப்பு/படகத்தறை / கடல் அரிப்பு தடுப்பான், நிலப்பயன்பாடு முதலியன -  
 6) இடைய நில அளவைத் துறை  
 7) இடர் கோடு  
 8) சிறுநீர் குழாய் மற்றும் காலநிலைமாற்றத்துறை  
 9) நிரவாச எல்லைகள், மீன்பிடி படகுகள் இறங்குதளம், 2) நலவாழ்வு மையம் / மருத்துவமனை 3) உலங்குறி தளம் 4) பல்நோக்கு புயல் எச்சரிக்கை மற்றும் பாதுகாப்பு மையம் 5) கல்வி நிறுவனம்

- குறிப்பு**
- கல்கரை விளக்கம்
  - மீன்பிடி படகுகள் இறங்குதளம்
  - பெரிய மீன்பிடித் துறைமுகம்
  - மீன்பிடித் துறைமுகம்
  - உலங்குறி தளம்
  - நலவாழ்வு மையம் / மருத்துவமனை
  - பல்நோக்கு புயல் எச்சரிக்கை மற்றும் பாதுகாப்பு மையம்
  - கல்வி நிறுவனம்
  - சாலை
  - கடற்கரை கவர்
  - உயர்வைக் கோடு
  - தாழ்வலைக் கோடு
  - இடர் கோடு
  - கடலோர ஒழுங்குமுறை மண்டல எல்லை
  - நகராட்சி எல்லை
  - விவசாய எல்லை
  - வட்ட எல்லை
  - மாவட்ட எல்லை

- நிலப்பயன்பாட்டு வகைகள்**
- குடியியல் கூடுதல் பகுதிகள்**
- அலையாற்றிக்காடுகள்
  - சமீப சதுப்பு நிலப்பகுதி
  - பவளப்பாறைகள்
  - கடலோர மணல்மேடு
  - காப்புக்காடுகள்
  - கடல்சார் பூங்கா/கடற்காப்புப்பகுதி
  - உவர் சதுப்புநிலங்கள்
  - கடற்புல்பரப்புகள்
  - கடலாமைகளின் உறைவிடம்
  - பறவைகளின் உறைவிடம்
  - தொழிலியல் முகவியத்தவழங்க மரபு சார்தளம்
  - சுற்றுச்சூழல் கூடுதல் மண்டலம்

- ஏனைய வகைகள்**
- வேளாண் நிலப்பகுதி
  - வாழ்விடம்/குடியேற்றப்பகுதி
  - கண்மாய்/குளம்/ஏரி
  - உட்பனங்கள்
  - மீன்வளர்ப்பு குளம்
  - நீர்த்தடுப்பு / படகத்தறை / கடல்அரிப்பு தடுப்பான்
  - துறைமுகம்
  - பாறை வெளிப்பகுதி
  - உவர்நில தாவரப்பகுதி
  - கடற்கரை/மணற்பரப்பு
  - பாறைகள் உள்ள கடற்கரை
  - பாறை பொதுவு
  - மணற்பகுதி / அரண் நிலவு
  - தாவரங்கள் நிறைந்த மணற்பரப்பு
  - கடலோர ஒழுங்குமுறை மண்டல எல்லைக்கு அப்பால் உள்ள மணல்மேடு
  - சுரங்கப்பகுதி / குடியியல்
  - சாலை
  - இடம்பூர் பாறை
  - நிறந்த/காலி நிலப்பகுதி
  - மணற்பகுதி
  - பண்படுத்தப்பட்ட பகுதி
  - அலையிடை மண்டலம்
  - ஆறு/நீரோடை /கால்வாய் /வடிக்கால்

கடலோர நிலப் பயன்பாடு வரைவு வரைபடம் - தமிழ்நாடு, கடலோர ஒழுங்குமுறை மண்டல அறிவிப்பு 2019 - ன் படி தயாரிக்கப்பட்டது

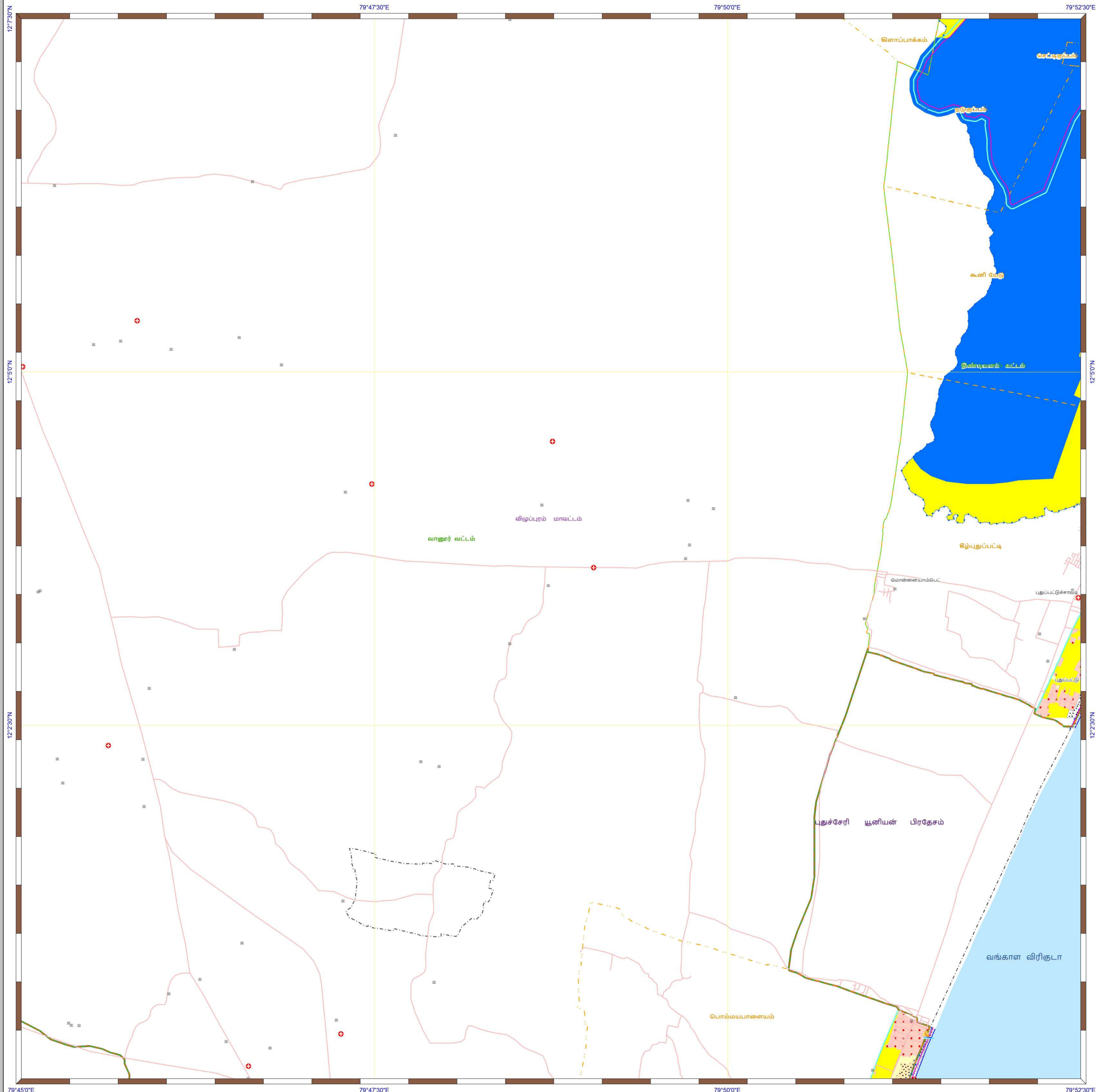
**தயாரித்தது**

**NCSM**

**தேசிய கடலோர நிலைத்திட்ட மேலாண்மை மையம்**  
 (சுற்றுச்சூழல், வனம் மற்றும் காலநிலைமாற்ற அமைச்சகம்)  
 சென்னை - 600 025

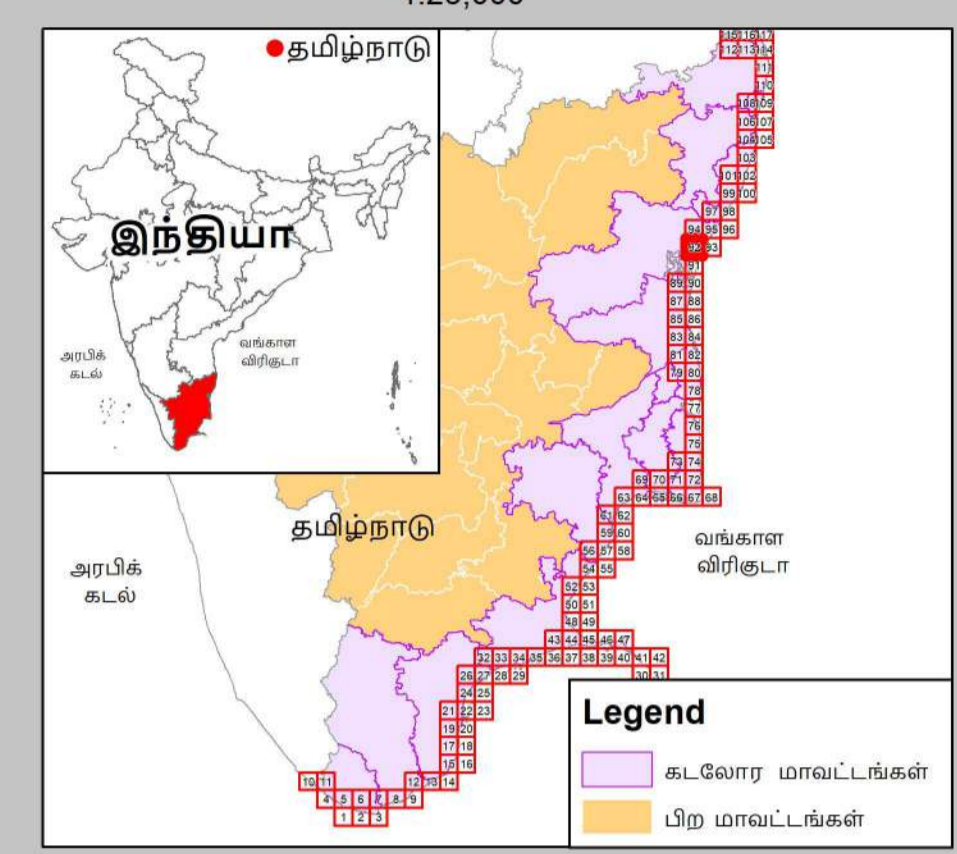
**சுற்றுச்சூழல் மற்றும் காலநிலைமாற்றத்துறை**  
**தமிழ்நாடு அரசு**



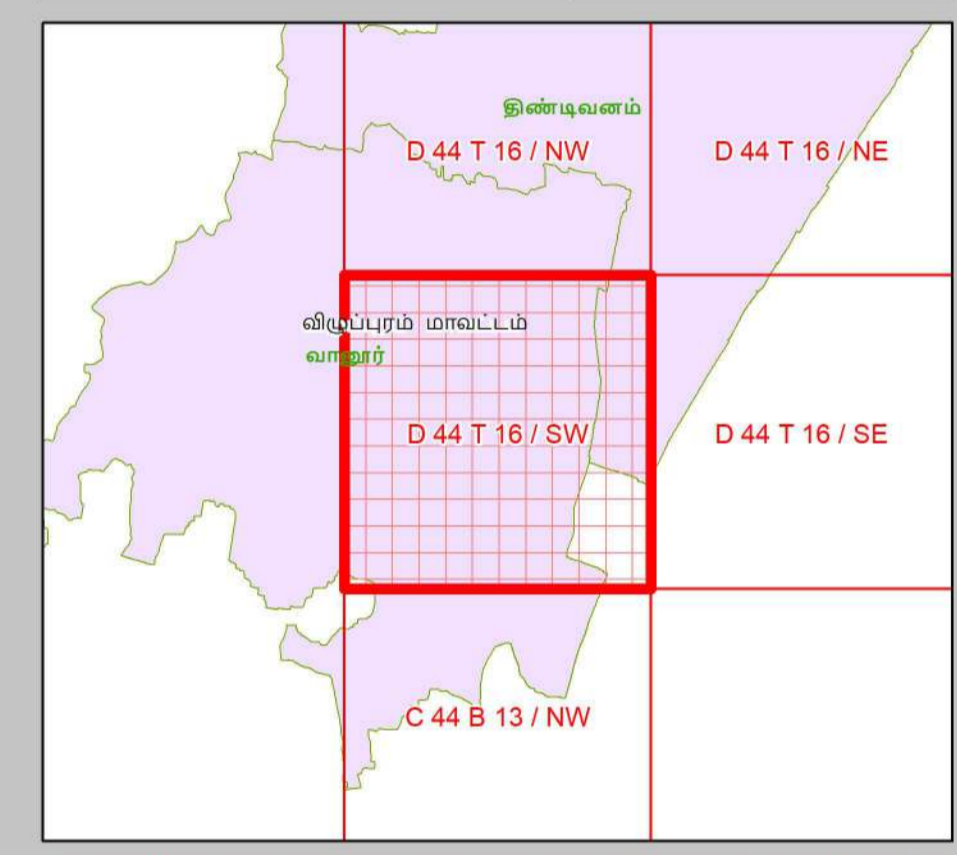


**கடலோர நிலப்பயன்பாடு வரைவு வரைபடம்- தமிழ்நாடு**

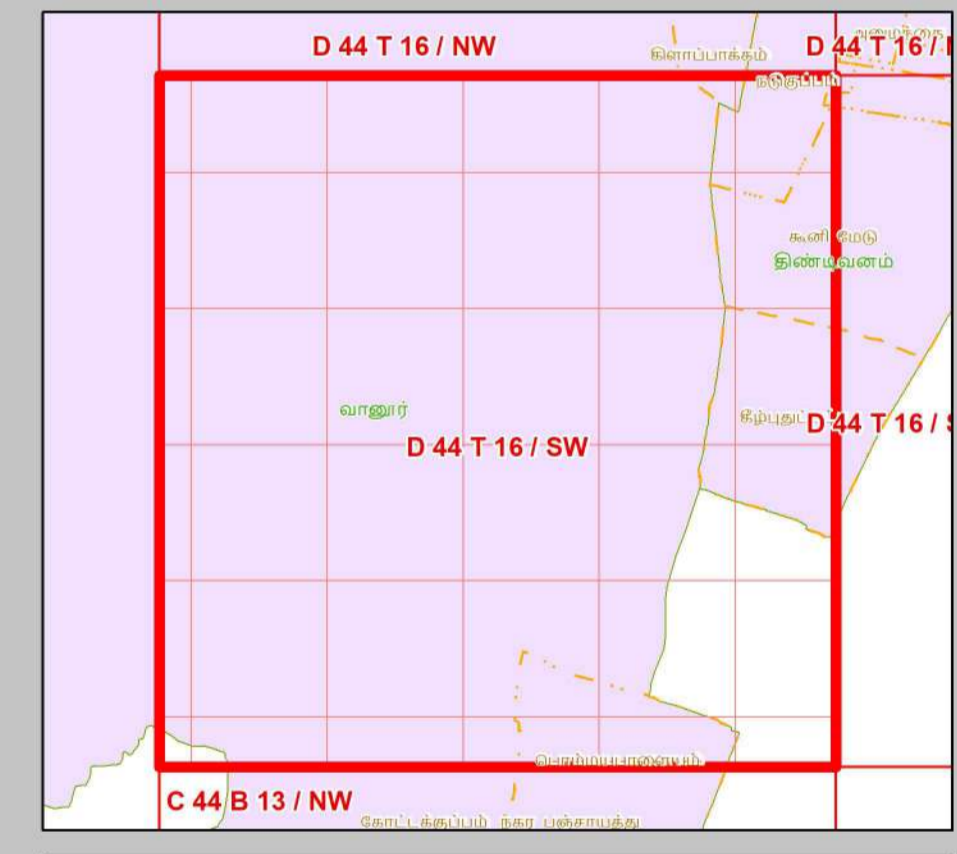
விழுப்புரம் மாவட்டம்  
**நிலவரைபட எண்: D 44 T 16 / SW**  
 பதிப்பு: ஜூன், 2023 கோட்டுச்சட்டம் :- UTM தரவு :- WGS 1984 வரைபட எண்: த.நா 92



- குறிப்பு**
- கலங்கரை விளக்கம்
  - மீன்பிடி படகுகள் இறங்குதளம்
  - பெரிய மீன்பிடித் துறைமுகம்
  - மீன்பிடித் துறைமுகம்
  - உலங்குறி தளம்
  - நலவழிவு மையம் / மருத்துவமனை
  - பல்நோக்கு புயல் எச்சரிக்கை மற்றும் பாதுகாப்பு மையம்
  - கல்வி நிறுவனம்
  - சாலை
  - கடற்கரை சுவர்
  - உயரவைக் கோடு
  - தாழ்வலைக் கோடு
  - இடர் கோடு
  - கடலோர ஒழுங்குமுறை மண்டல எல்லை
  - விராம எல்லை
  - நகராட்சி எல்லை
  - வட்ட எல்லை
  - மாவட்ட எல்லை



- நிலப்பயன்பாட்டு வகைகள்**
- குழுவியல் கூருணர்வு பகுதிகள்**
- அலையாற்றிக்காடுகள்
  - சமதள சதுப்பு நிலப்பகுதி
  - பவளப்பாறைகள்
  - கடலோர மணல்மேடு
  - காப்புக்காடுகள்
  - கடல்சார் பூங்கா/கடற்காப்புப்பகுதி
  - உவர் சதுப்புநிலங்கள்
  - கடற்புல்பரப்புகள்
  - கடலவமைகளின் உறைவிடம்
  - பறவைகளின் உறைவிடம்
  - தொழிலியல் முகவியத்தவழிகள் மரபு சார்தளம்
  - சுற்றுச்சூழல் கூருணர்வு மண்டலம்



- ஏனைய வகைகள்**
- வேளாண் நிலப்பகுதி
  - வாழ்விடம்/குடியேற்றப்பகுதி
  - கண்மாய்/குளம்/ஏரி
  - உட்பளங்கள்
  - மீன்வளர்ப்பு குளம்
  - நீர்த்தடுப்பு / படகத்தறை / கடல்அரிப்பு தடுப்பான்
  - துறைமுகம்
  - பாறை வெளிப்பகுதி
  - உவர்நில தாவரப்பகுதி
  - கடற்கரை/மணற்பரப்பு
  - பாறைகள் உள்ள கடற்கரை
  - பாறை பொதுவு
  - மணற்பகுதி / அரண் நிலவு
  - தாவரங்கள் நிறைந்த மணற்பரப்பு
  - கடலோர ஒழுங்குமுறை மண்டல எல்லைக்கு அப்பால் உள்ள மணல்மேடு
  - சுரங்கப்பகுதி / குவியல்
  - சாலை
  - இருப்புப் பாறை
  - நிறந்த/காணி நிலப்பகுதி
  - மணற்பகுதி
  - பண்படுத்தப்பட்ட பகுதி
  - அலையாற்ற மண்டலம்
  - கூறு/நீரோடை /கால்வாய்/வடிக்கால்

**தரவு ஆதாரம்**

I) தேசிய கடலோர நிலைத்திட்ட மேலாண்மை மையம்  
 1) உயரவைக் கோடு, 2) தாழ்வலைக் கோடு 3) கடலோர ஒழுங்குமுறை மண்டல எல்லை 4) குழுவியல் கூருணர்வு பகுதிகள்  
 5) உச்சகட்டமேடு வரதிகள்  
 6) கலங்கரை விளக்கம், சாலை, கடற்கரை சுவர், நீர்த்தடுப்பு/படகத்தறை / கடல் அரிப்பு தடுப்பான், நிலப்பயன்பாடு முகவியன் -  
 II) இலங்கை நில அளவைத் துறை  
 III) இடர் கோடு  
 III) சுற்றுச்சூழல் மற்றும் காலநிலைமாற்றத்துறை  
 1) நிரவாச எல்லைகள், மீன்பிடி படகுகள் இறங்குதளம்,  
 2) நலவழிவு மையம் / மருத்துவமனை 3) உலங்குறி தளம் 4) பல்நோக்கு புயல் எச்சரிக்கை மற்றும் பாதுகாப்பு மையம்  
 5) கல்வி நிறுவனம்

கடலோர நிலப் பயன்பாடு வரைவு வரைபடம் - தமிழ்நாடு, கடலோர ஒழுங்குமுறை மண்டல அறிவிப்பு 2019 - ன் படி தயாரிக்கப்பட்டது

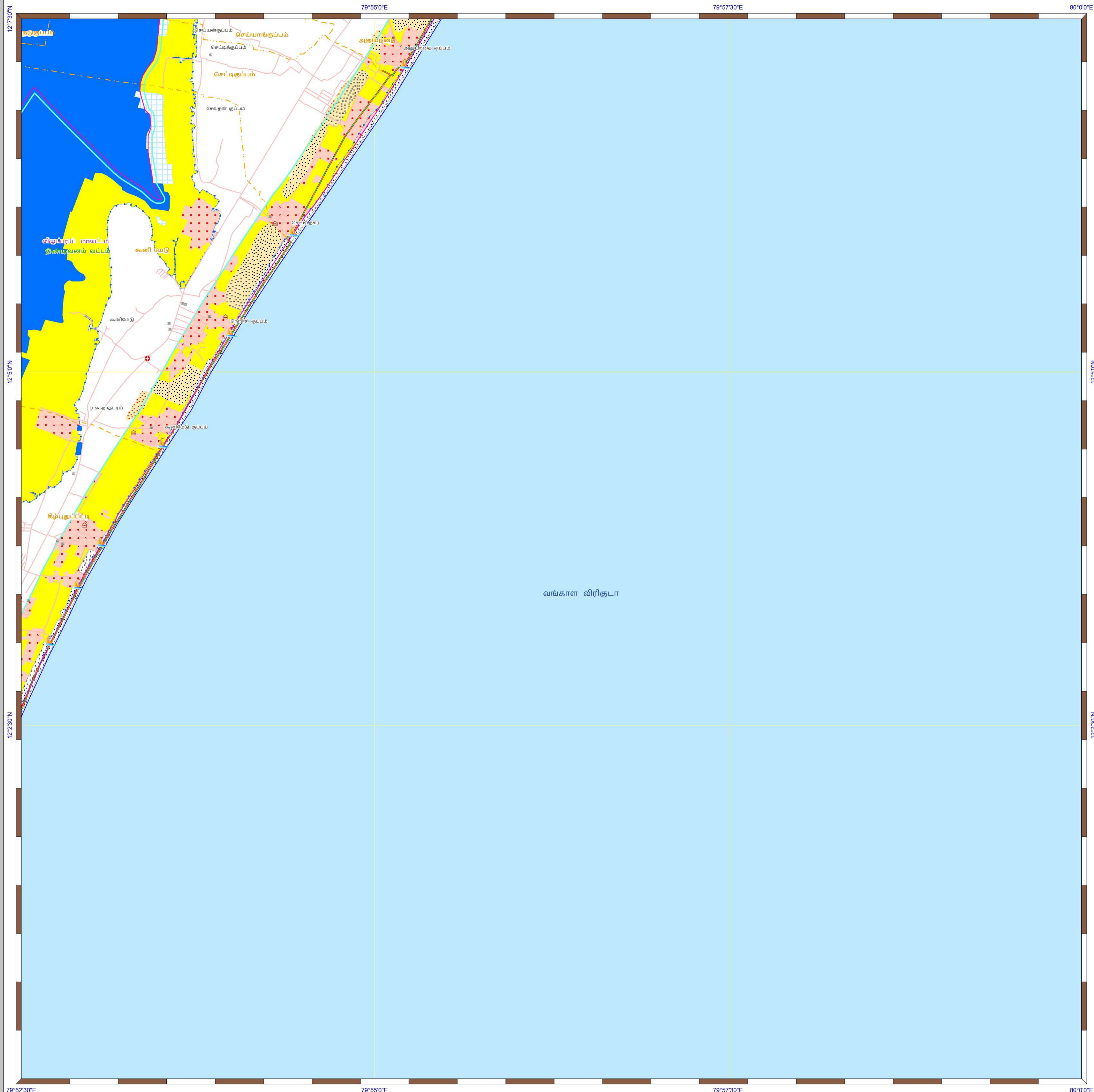
**தயாரித்தது**

**NCSCM**

**தேசிய கடலோர நிலைத்திட்ட மேலாண்மை மையம்**  
 (சுற்றுச்சூழல், வனம் மற்றும் காலநிலைமாற்ற அமைச்சகம்)  
 சென்னை - 600 025

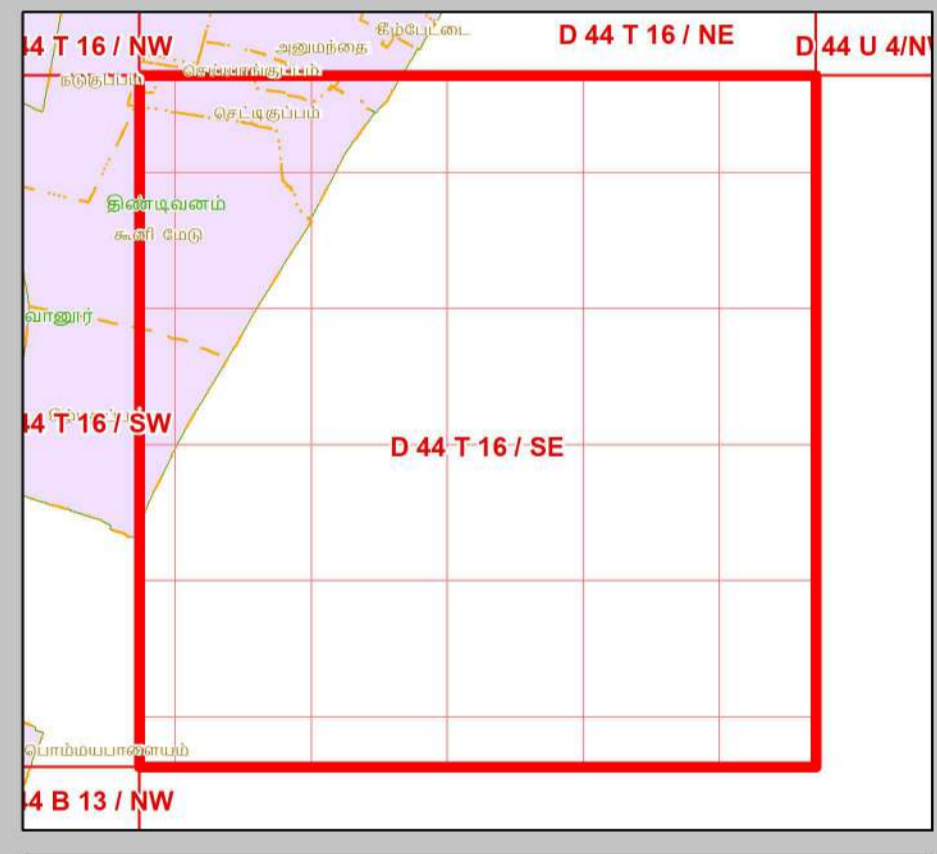
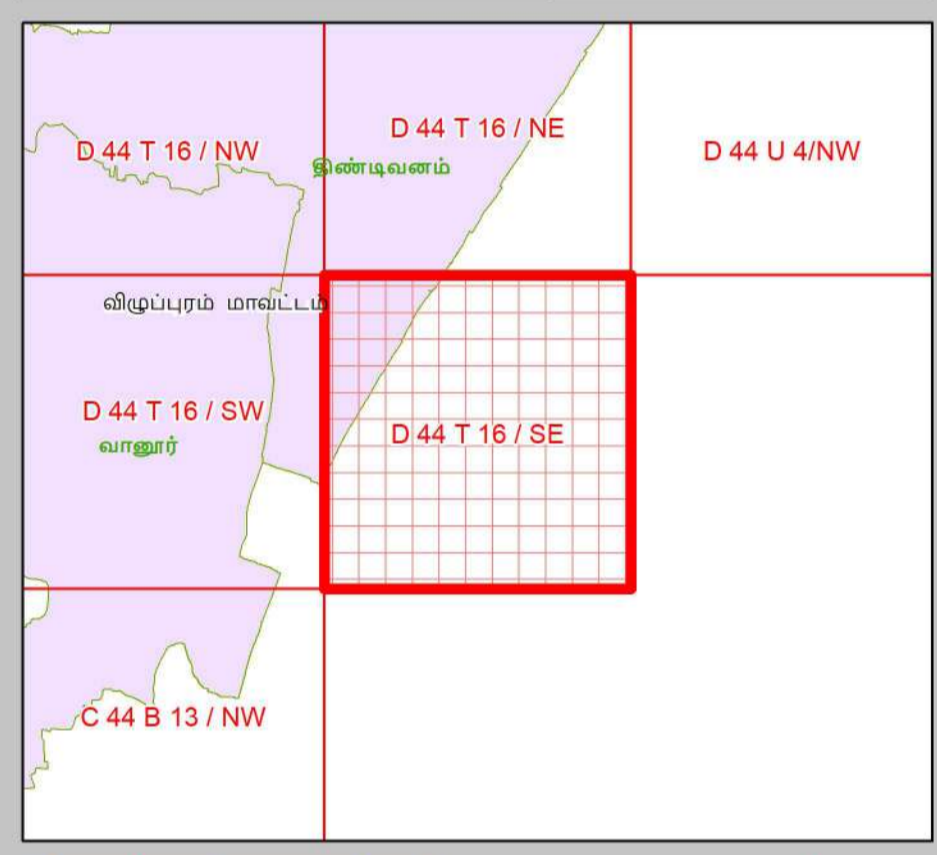
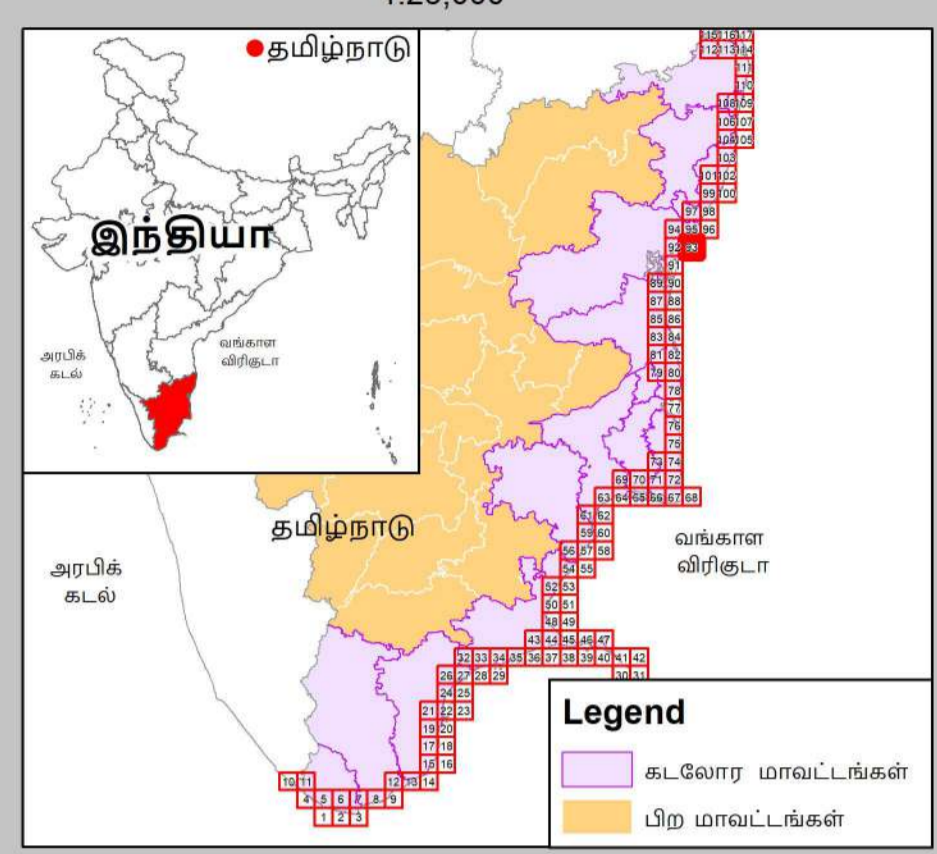
**சுற்றுச்சூழல் மற்றும் காலநிலைமாற்றத்துறை**  
**தமிழ்நாடு அரசு**





**கடலோர நிலப்பயன்பாடு வரைவு வரைபடம்- தமிழ்நாடு**

விழுப்புரம் மாவட்டம்  
**நிலவரைபட எண்: D 44 T 16 / SE**  
 பதிப்பு: ஜூன், 2023 கோட்டுச்சட்டம் :- UTM தரவு :- WGS 1984 வரைபட எண்: த.நா 93



**தரவு ஆதாரம்**  
 1) தேசிய கடலோர நிலைத்திட்ட மேலாண்மை மையம்  
 2) உயர்வைக் கோடு, 2) தாழ்வலைக் கோடு 3) கடலோர ஒழுங்குமுறை மண்டல எல்லை 4) சூழலியல் கூடுதல் பகுதிகள்  
 5) உள்கட்டமைப்பு வகிகள்  
 6) கடற்கரை வீக்கம், சாலை, கடற்கரை கவர் நீர்த்தடுப்பு/படகத்தறை / கடல் அரிப்பு தடுப்பான், நிலப்பயன்பாடு முதலியன -  
 7) இடது நில அளவைத் துறை  
 8) சமூகநீர் வழங்கல் மற்றும் காலநிலைமாற்றத்தறை  
 9) நிரலாக்க எல்லைகள், மீன்வீடி படகுகள் இறங்குதளம்,  
 10) நலவழி அமைப்பு / மருத்துவமனை 3) உலங்குரி தளம் 4) பல்நோக்கு புயல் எச்சரிக்கை மற்றும் பாதுகாப்பு மையம்  
 5) கல்வி நிறுவனம்

- குறிப்பு**
- கடற்கரை விளக்கம்
  - மீன்வீடி படகுகள் இறங்குதளம்
  - பெரிய மீன்வீடித் துறைமுகம்
  - மீன்வீடித் துறைமுகம்
  - உலங்குரி தளம்
  - நலவழி அமைப்பு / மருத்துவமனை
  - பல்நோக்கு புயல் எச்சரிக்கை மற்றும் பாதுகாப்பு மையம்
  - கல்வி நிறுவனம்
  - சாலை
  - கடற்கரை கவர்
  - உயர்வைக் கோடு
  - தாழ்வலைக் கோடு
  - இடர் கோடு
  - கடலோர ஒழுங்குமுறை மண்டல எல்லை
  - நிரலாக்க எல்லை
  - நகராட்சி எல்லை
  - வட்ட எல்லை
  - மாவட்ட எல்லை

- நிலப்பயன்பாட்டு வகைகள்**
- சூழலியல் கூடுதல் பகுதிகள்**
- அலையாற்றிக்காடுகள்
  - சமதள சதுப்பு நிலப்பகுதி
  - பவளப்பாறைகள்
  - கடலோர மணல்மேடு
  - காப்புக்காடுகள்
  - கடல்சார் பூங்கா/கடற்காப்புப்பகுதி
  - உவர் சதுப்புநிலங்கள்
  - கடற்புல்பரப்புகள்
  - கடலாமைகளின் உறைவிடம்
  - பறவைகளின் உறைவிடம்
  - தொழிலியல் முகிபத்தவழிகள் மரபு சான்றம்
  - சுற்றுச்சூழல் கூடுதல் மண்டலம்

- ஏனைய வகைகள்**
- வேளாண் நிலப்பகுதி
  - வாழ்விடம்/குடிமேற்றப்பகுதி
  - கண்மாய்/குளம்/ஏரி
  - உயர்வைகள்
  - மீன்வளர்ப்பு குளம்
  - நீர்த்தடுப்பு / படகத்தறை / கடல்அரிப்பு தடுப்பான்
  - துறைமுகம்
  - பாறை வெளிப்பகுதி
  - உவர்நில தாவரப்பகுதி
  - கடற்கரை/மணற்பரப்பு
  - பாறைகள் உள்ள கடற்கரை
  - பாறை பொதுவு
  - மணற்பகுதி / அரண் நிலவு
  - தாவரங்கள் நிறைந்த மணற்பரப்பு
  - கடலோர ஒழுங்குமுறை மண்டல எல்லைக்கு அப்பால் உள்ள மணல்மேடு
  - சுரங்கப்பகுதி / குவியல்
  - சாலை
  - இருப்புப் பாறை
  - நிறந்த/காலி நிலப்பகுதி
  - மணற்பகுதி
  - பண்படுத்தப்பட்ட பகுதி
  - அலையிடை மண்டலம்
  - ஆறு/நீரோடை / கால்வாய் / வடிக்கால்

கடலோர நிலப் பயன்பாடு வரைவு வரைபடம் - தமிழ்நாடு, கடலோர ஒழுங்குமுறை மண்டல அறிவிப்பு 2019 - ன் படி தயாரிக்கப்பட்டது

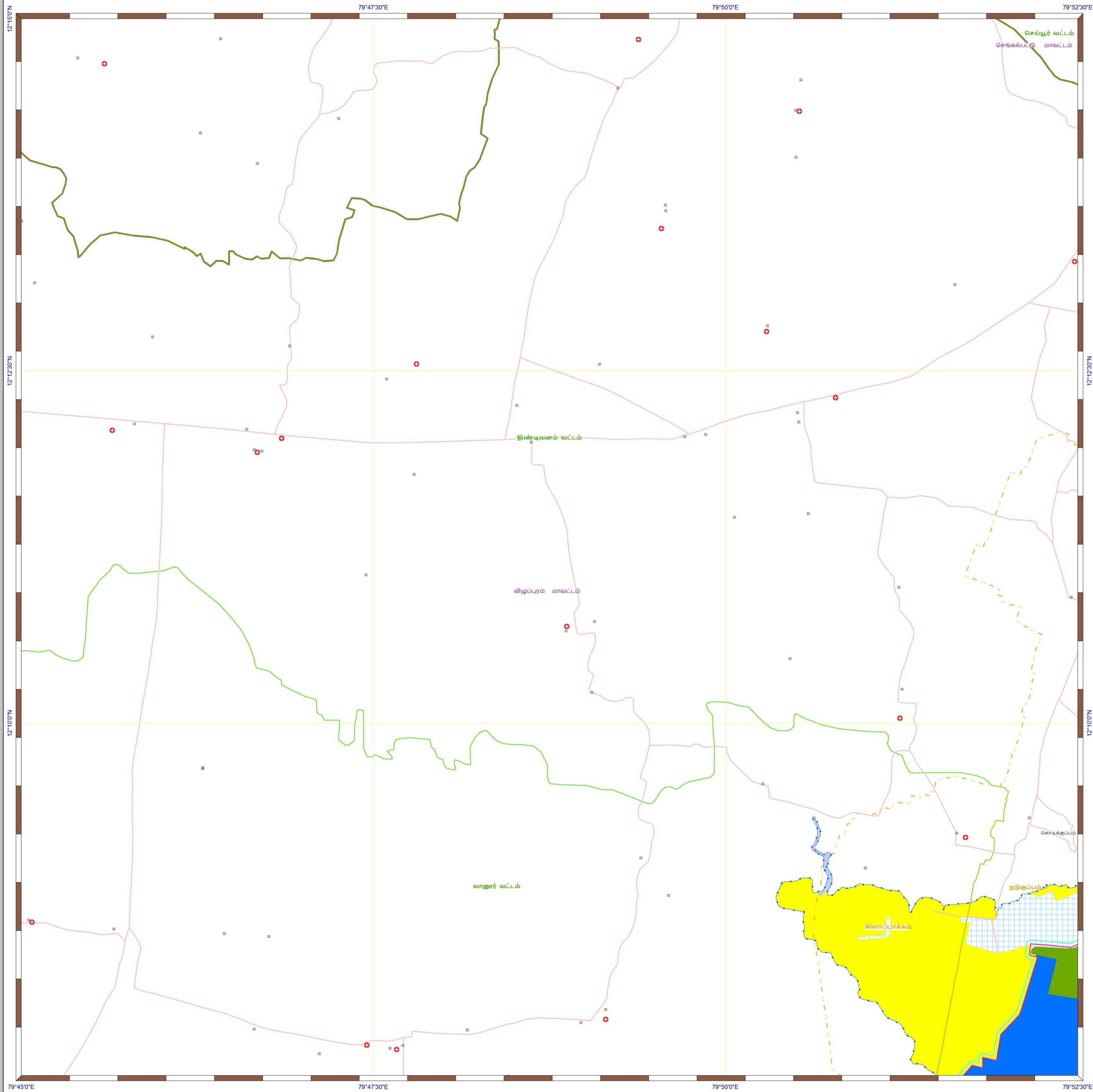
**தயாரித்தது**

  
**தேசிய கடலோர நிலைத்திட்ட மேலாண்மை மையம்**  
 (சுற்றுச்சூழல், வனம் மற்றும் காலநிலைமாற்ற அமைச்சகம்)  
 சென்னை - 600 025

  
**சுற்றுச்சூழல் மற்றும் காலநிலைமாற்றத்துறை**  
 தமிழ்நாடு அரசு

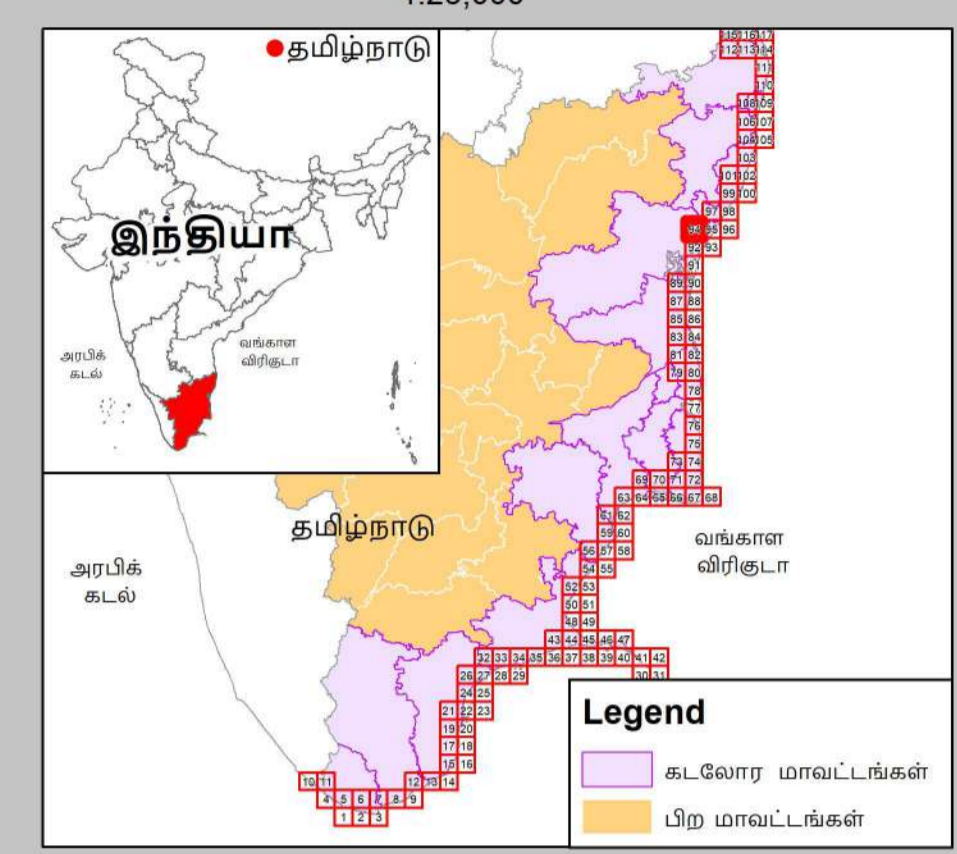
புதுப்பிக்கப்பட்டது : 2019-2022



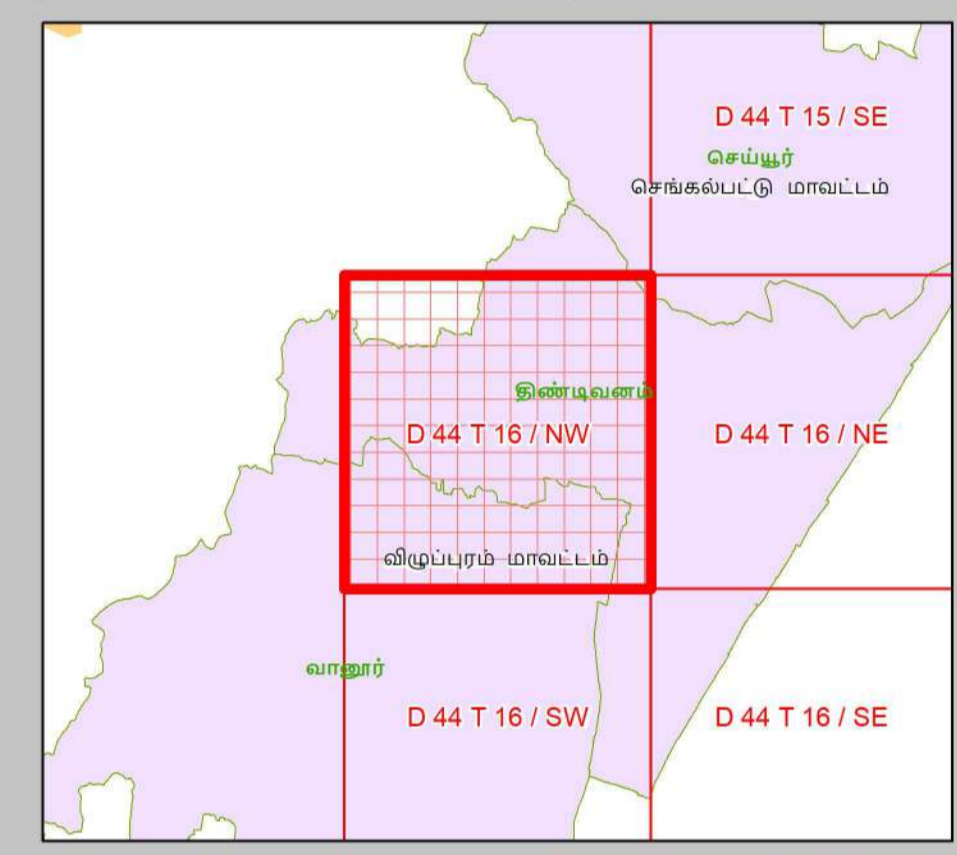


**கடலோர நிலப்பயன்பாடு வரைவு வரைபடம்- தமிழ்நாடு**

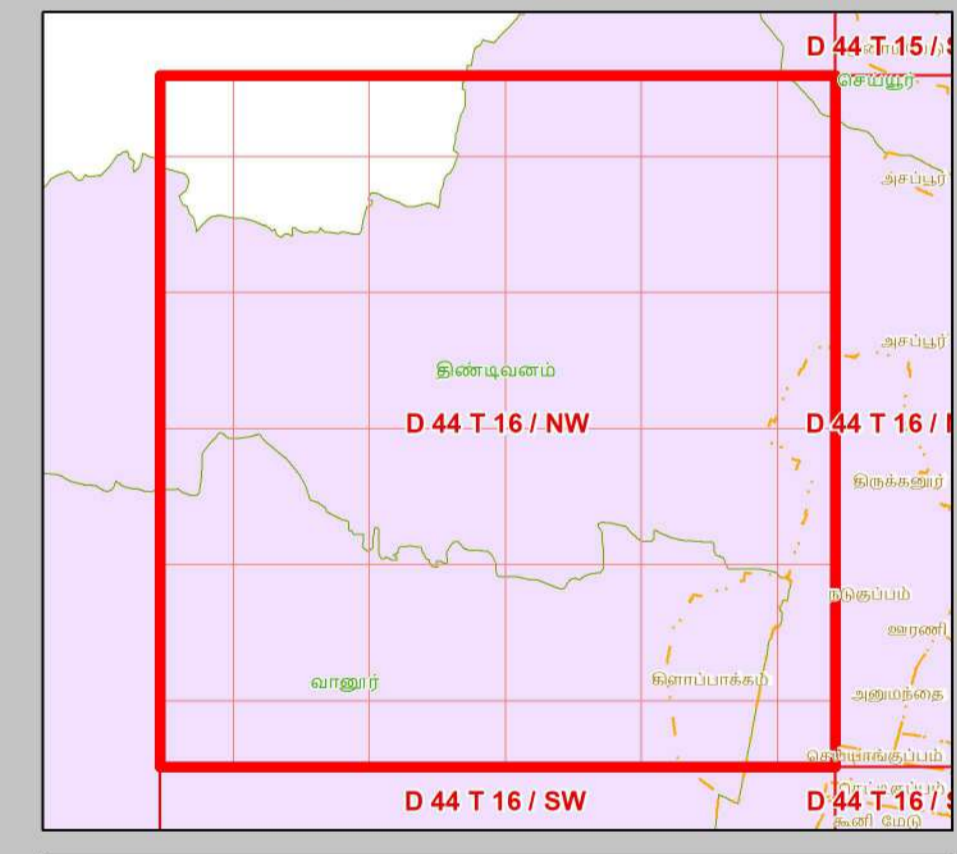
விழுப்புரம் மற்றும் செங்கல்பட்டு மாவட்டம்  
**நிலவரைபட எண்: D 44 T 16 / NW**  
 பதிப்பு: ஜூன், 2023 கோட்டுச்சட்டம் :- UTM தரவு :- WGS 1984 வரைபட எண்: த.நா 94



- குறிப்பு**
- கலங்கரை விளக்கம்
  - மீன்பிடி படகுகள் இறங்குதளம்
  - பெரிய மீன்பிடித் துறைமுகம்
  - மீன்பிடித் துறைமுகம்
  - உலங்குர்தி தளம்
  - நலவழிவு மையம் / மருத்துவமனை
  - பல்நோக்கு புயல் எச்சரிக்கை மற்றும் பாதுகாப்பு மையம்
  - கல்வி நிறுவனம்
  - சாலை
  - கடற்கரை சுவர்
  - உயரவைக் கோடு
  - தாழ்வலைக் கோடு
  - இடர் கோடு
  - கடலோர ஒழுங்குமுறை மண்டல எல்லை
  - விராம எல்லை
  - நகராட்சி எல்லை
  - வட்ட எல்லை
  - மாவட்ட எல்லை



- நிலப்பயன்பாட்டு வகைகள்**
- குழுவியல் கூடுதல் பகுதிகள்**
- அலையாற்றிக்காடுகள்
  - சமதள சதுப்பு நிலப்பகுதி
  - பவளப்பாறைகள்
  - கடலோர மணல்மேடு
  - காப்புக்காடுகள்
  - கடல்சார் பூங்கா/கடற்காப்புப்பகுதி
  - உவர் சதுப்புநிலங்கள்
  - கடற்புல்பரப்புகள்
  - கடலமைகளின் உறைவிடம்
  - பறவைகளின் உறைவிடம்
  - தொல்லியல் முகவியத்தவழிகள் மரபு சார்பான
  - சுற்றுச்சூழல் கூடுதல் மண்டலம்



- ஏனைய வகைகள்**
- வேளாண் நிலப்பகுதி
  - வாழ்விடம்/குடிமேற்பகுதி
  - கண்மாய்/குளம்/ஏரி
  - உட்பனங்கள்
  - மீன்வளர்ப்பு குளம்
  - நீர்த்தடுப்பு / படகத்தறை / கடல்அரிப்பு தடுப்பான்
  - துறைமுகம்
  - பாறை வெளிப்பகுதி
  - உவர்நில தவரப்பகுதி
  - கடற்கரை/மணற்பரப்பு
  - பாறைகள் உள்ள கடற்கரை
  - பாறை பொதுவு
  - மணற்நிலம் / அரண் நிலவு
  - தாவரங்கள் நிறைந்த மணற்பரப்பு
  - கடலோர ஒழுங்குமுறை மண்டல எல்லைக்கு அப்பால் உள்ள மணல்மேடு
  - சுரங்கப்பகுதி/குழியல்
  - சாலை
  - இருப்புப் பாறை
  - நிறந்த/காணி நிலப்பகுதி
  - மணற்நிலம்
  - பண்படுத்தப்பட்ட பகுதி
  - அலையிடை மண்டலம்
  - ஆறு/நீரோடை /கால்வாய்/வடிக்கால்

**தரவு ஆதாரம்**

I) தேசிய கடலோர நிலைத்திட்ட மேலாண்மை மையம்  
 1) உயரவைக் கோடு, 2) தாழ்வலைக் கோடு, 3) கடலோர ஒழுங்குமுறை மண்டல எல்லை, 4) குழுவியல் கூடுதல் பகுதிகள்  
 5) உச்சுடமைப்பு, வழிகள்  
 6) கலங்கரை விளக்கம், சாலை, கடற்கரை சுவர், நீர்த்தடுப்பு/படகத்தறை / கடல் அரிப்பு தடுப்பான், நிலப்பயன்பாடு முகவியன் -  
 II) இலங்கை நில அமைக்க துறை  
 III) சமூகசூழல் மற்றும் காலநிலைமாற்றத்துறை  
 1) நிரலாசை எல்லைகள், மீன்பிடி படகுகள் இறங்குதளம்,  
 2) நலவழிவு மையம் / மருத்துவமனை, 3) உலங்குர்தி தளம், 4) பல்நோக்கு புயல் எச்சரிக்கை மற்றும் பாதுகாப்பு மையம்  
 5) கல்வி நிறுவனம்

கடலோர நிலப் பயன்பாடு வரைவு வரைபடம் - தமிழ்நாடு, கடலோர ஒழுங்குமுறை மண்டல அறிவிப்பு 2019 - ன் படி தயாரிக்கப்பட்டது

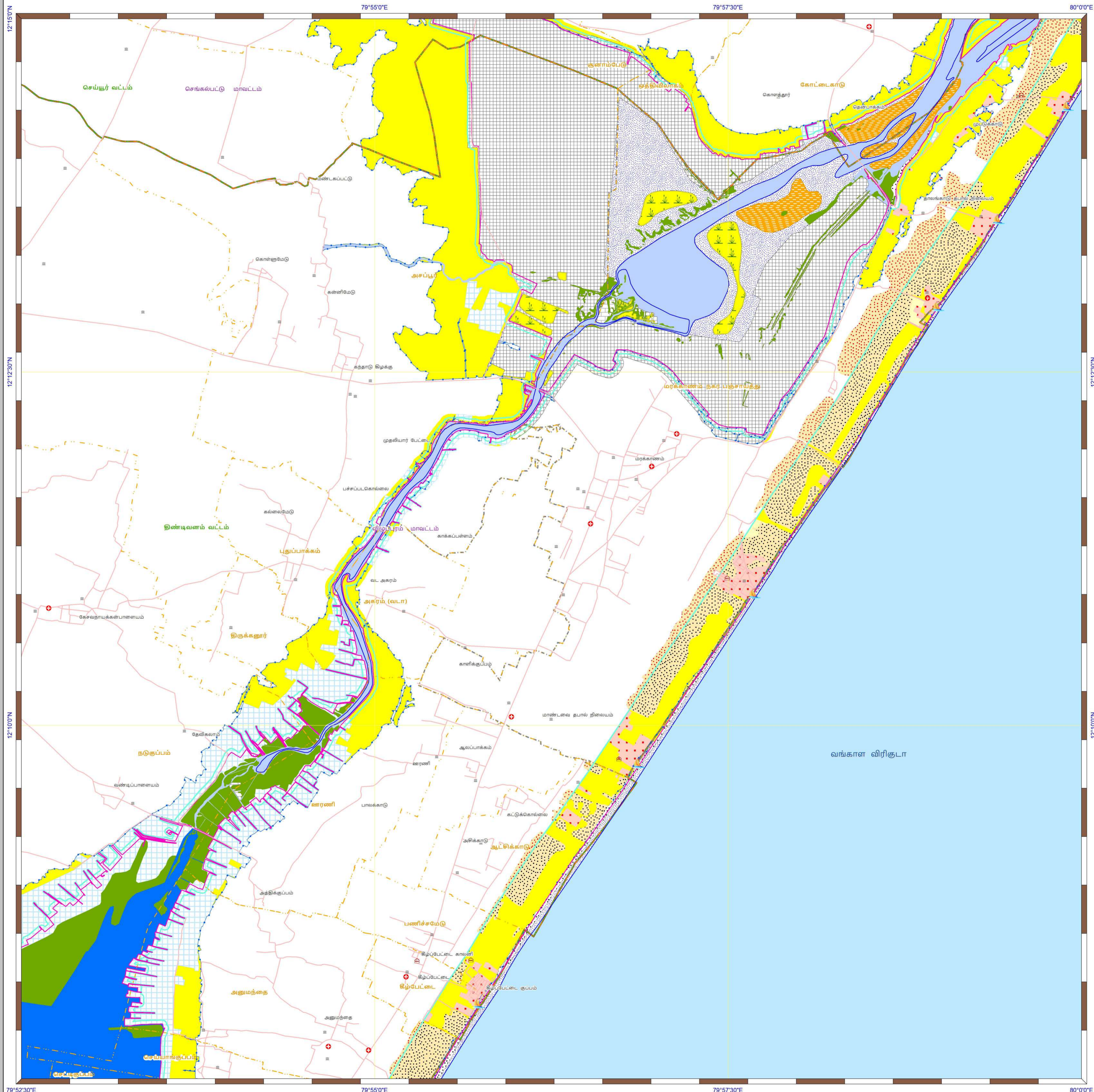
**தயாரித்தது**

**தேசிய கடலோர நிலைத்திட்ட மேலாண்மை மையம்**  
 (சுற்றுச்சூழல், வனம் மற்றும் காலநிலைமாற்ற அமைச்சகம்)  
 சென்னை - 600 025

**சுற்றுச்சூழல் மற்றும் காலநிலைமாற்றத்துறை**  
 தமிழ்நாடு அரசு

புதுப்பிக்கப்பட்டது - 2019-2022

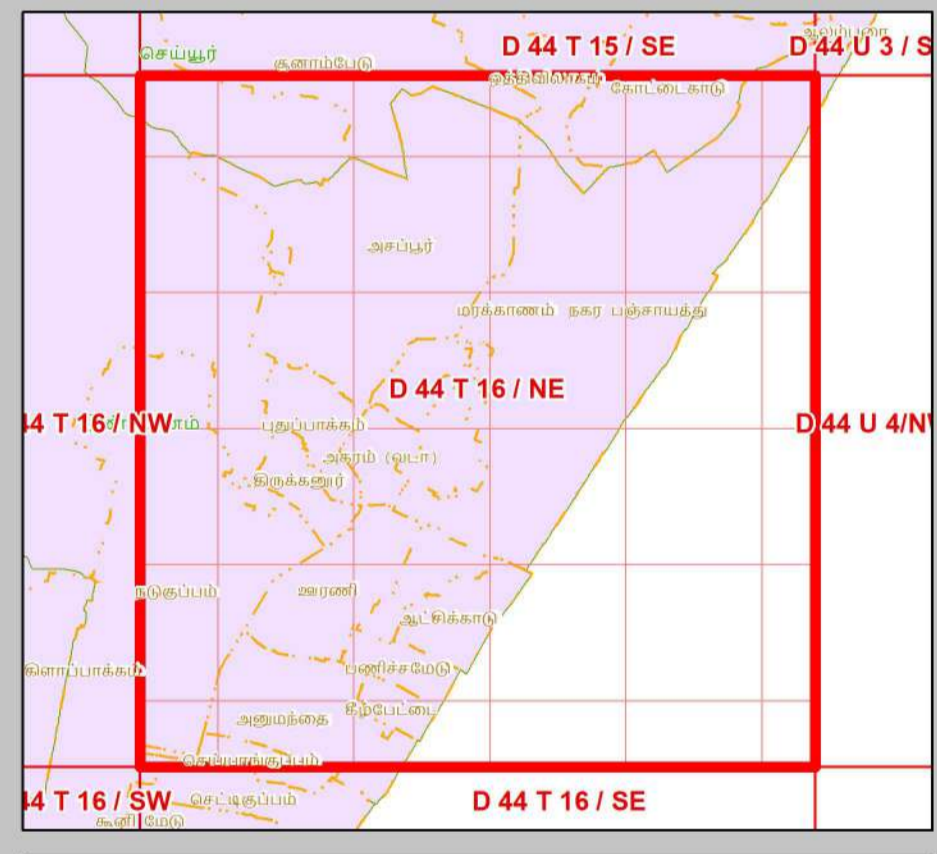
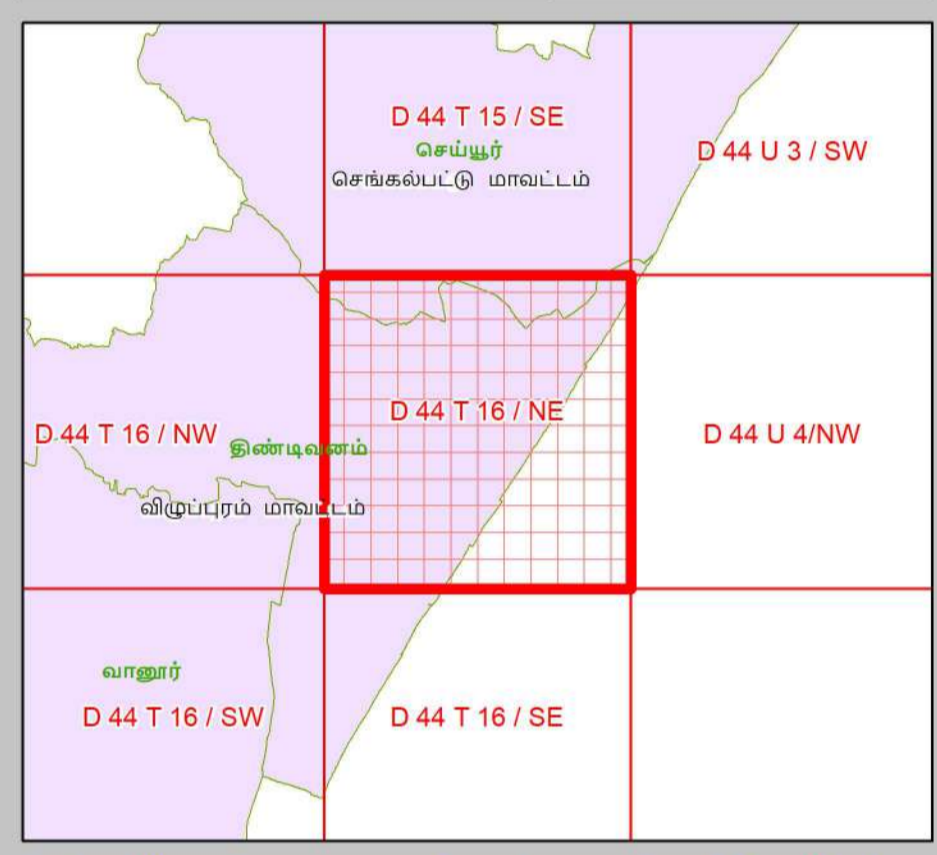
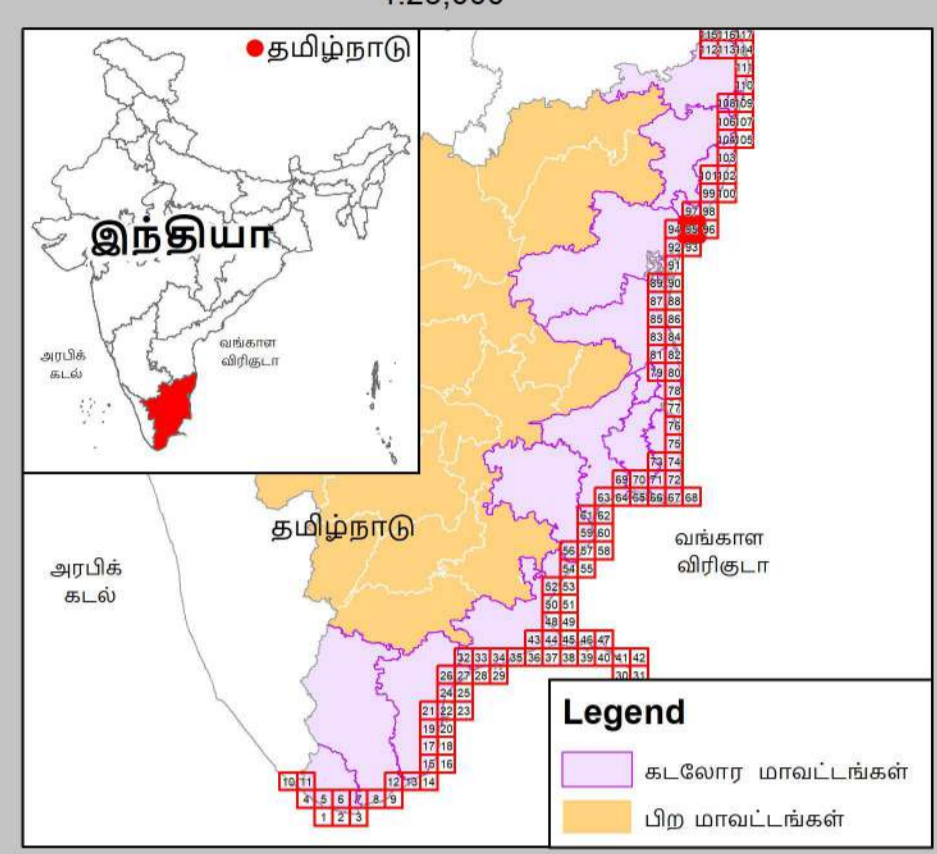
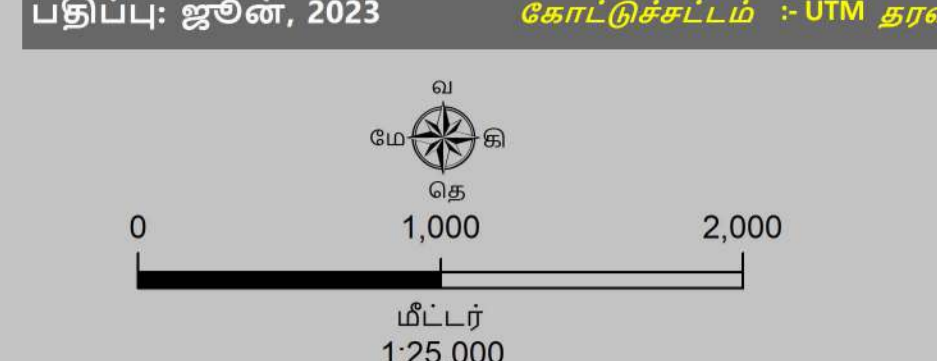




**கடலோர் நிலப்பயன்பாடு வரைவு வரைபடம்- தமிழ்நாடு**

விழுப்புரம் மற்றும் செங்கல்பட்டு மாவட்டங்கள்

நிலவரைபட எண்: D 44 T 16 / NE  
பதிப்பு: ஜூன், 2023 கோட்டுச்சட்டம் :- UTM தரவு :- WGS 1984 வரைபட எண்: த.நா 95



**தரவு ஆதாரம்**  
1) தேசிய கடலோர் நிலைத்திட்ட மேலாண்மை மையம்  
2) உடரலகக் கோடு, 3) தாழ்வலைக் கோடு, 4) கடலோர் ஒழுங்குமுறை மண்டல எல்லை, 5) குழுவியல் கூடுதல் பகுதிகள்  
6) உள்மட்டமெய்யு வரலாறு: உடரலகர் விளக்கம், சாலை, கடற்கரை கவர் தீர்த்தெடுப்பு / படகத்தறை / கடல் அரிப்பு தடுப்பான், நிலப்பயன்பாடு முதலியன -  
7) இலாப நில அளவைத் துறை  
8) சிறப்பு மையம் மற்றும் காலநிலைமாற்றத்துறை  
9) நிரலாசை எல்லைகள், மீன்பிடி படகுகள் இறங்குதலம், 2) நலவழிவு மையம் / மருத்துவமனை 3) உலர்ச்சுரி தளம் 4) பல்நோக்கு புயல் எச்சரிக்கை மற்றும் பாதுகாப்பு மையம் 5) கல்வி நிறுவனம்

- குறிப்பு**
- கல்கரை விளக்கம்
  - மீன்பிடி படகுகள் இறங்குதலம்
  - பெரிய மீன்பிடித் துறைமுகம்
  - மீன்பிடித் துறைமுகம்
  - உலர்ச்சுரி தளம்
  - நலவழிவு மையம் / மருத்துவமனை
  - பல்நோக்கு புயல் எச்சரிக்கை மற்றும் பாதுகாப்பு மையம்
  - கல்வி நிறுவனம்
  - சாலை
  - கடற்கரை கவர்
  - உடரலகக் கோடு
  - தாழ்வலைக் கோடு
  - இடர் கோடு
  - கடலோர் ஒழுங்குமுறை மண்டல எல்லை
  - விராட எல்லை
  - நகராட்சி எல்லை
  - வட்ட எல்லை
  - மாவட்ட எல்லை

**நிலப்பயன்பாட்டு வகைகள்**

- குழுவியல் கூடுதல் பகுதிகள்**
- அலையாற்றிக்காடுகள்
  - சமதள சதுப்பு நிலப்பகுதி
  - பவளப்பாறைகள்
  - கடலோர் மணல்மேடு
  - காப்புக்காடுகள்
  - கடல்சார் பூங்கா/கடற்காப்புப்பகுதி
  - உலர் சதுப்பநிலைகள்
  - கடற்புல்பரப்புகள்
  - கடலாமைகளின் உறைவிடம்
  - பறவைகளின் உறைவிடம்
  - தொழில்பயம் முகிப்பத்தவழிகள் மரபு சார்பான
  - சுற்றுச்சூழல் கூடுதல் மண்டலம்

**ஏனைய வகைகள்**

- வேளாண் நிலப்பகுதி
- வாழ்விடம்/குடியேற்றப்பகுதி
- கண்மாய்/குளம்/ஏரி
- உட்பனங்கள்
- மீன்வளர்ப்பு குளம்
- நீர்த்தடுப்பு / படகத்தறை / கடல்அரிப்பு தடுப்பான்
- துறைமுகம்
- பாறை வெளிப்பகுதி
- உலர்நில தாவரப்பகுதி
- கடற்கரை/மணற்பரப்பு
- பாறைகள் உள்ள கடற்கரை
- பாறை பொதுவு
- மணற்பகுதி / அரண் நிலவு
- தாவரங்கள் நிறைந்த மணற்பரப்பு
- கடலோர் ஒழுங்குமுறை மண்டல எல்லைக்கு அப்பால் உள்ள மணல்மேடு
- சுரங்கப்பகுதி / குவியல்
- சாலை
- இடுப்புப் பாறை
- நிறந்த/காலி நிலப்பகுதி
- மணற்பகுதி
- பண்படுத்தப்பட்ட பகுதி
- அலையிட மண்டலம்
- ஆறு/நீரோடை / கால்வாய் / வடிக்கால்

கடலோர் நிலப் பயன்பாடு வரைவு வரைபடம் - தமிழ்நாடு, கடலோர் ஒழுங்குமுறை மண்டல அறிவிப்பு 2019 - ன் படி தயாரிக்கப்பட்டது

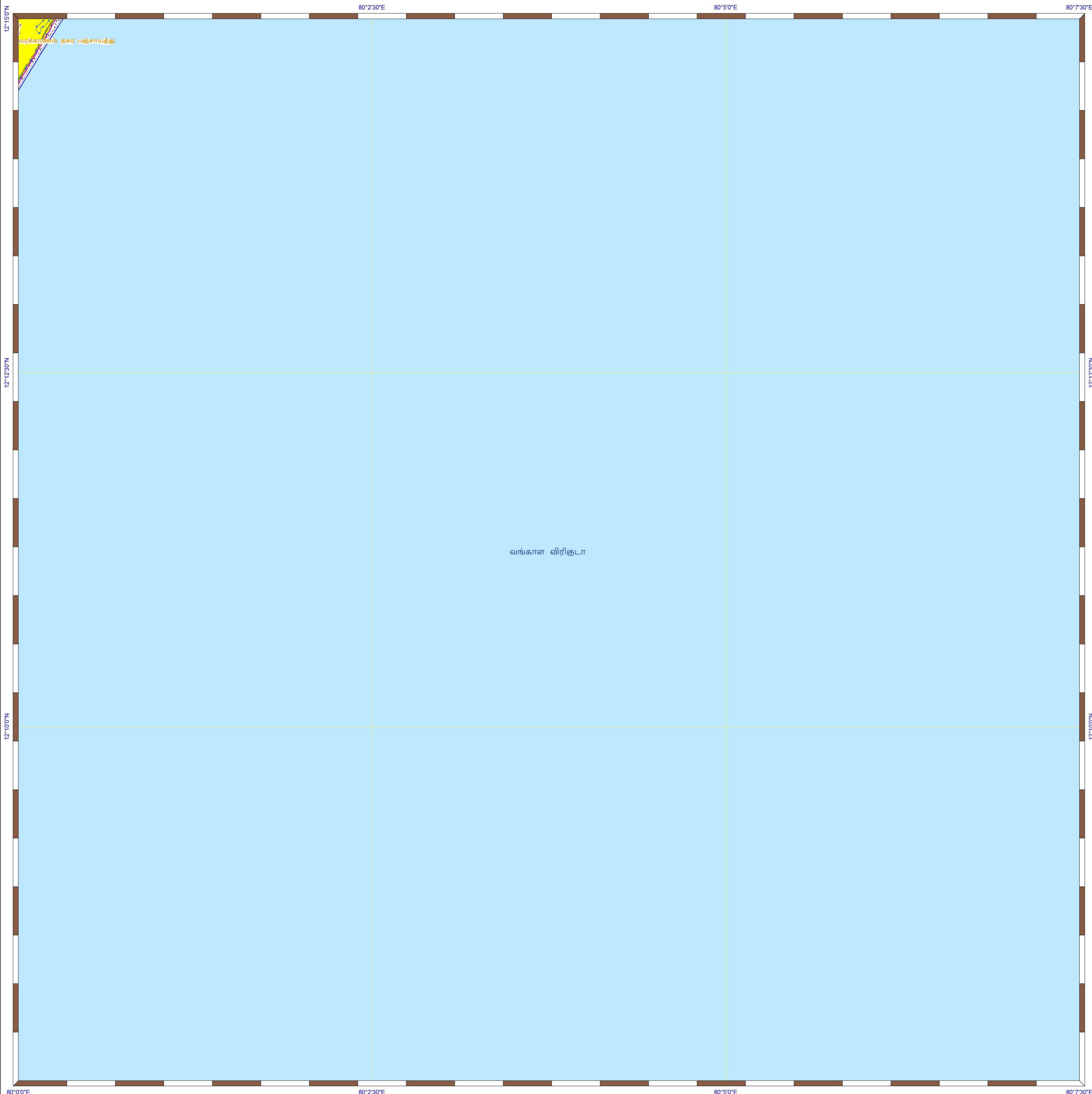
**தயாரித்தது**

**NCSCM**

**தேசிய கடலோர் நிலைத்திட்ட மேலாண்மை மையம்**  
(சுற்றுச்சூழல், வனம் மற்றும் காலநிலைமாற்ற அமைச்சகம்)  
சென்னை - 600 025

**சுற்றுச்சூழல் மற்றும் காலநிலைமாற்றத்துறை**  
தமிழ்நாடு அரசு



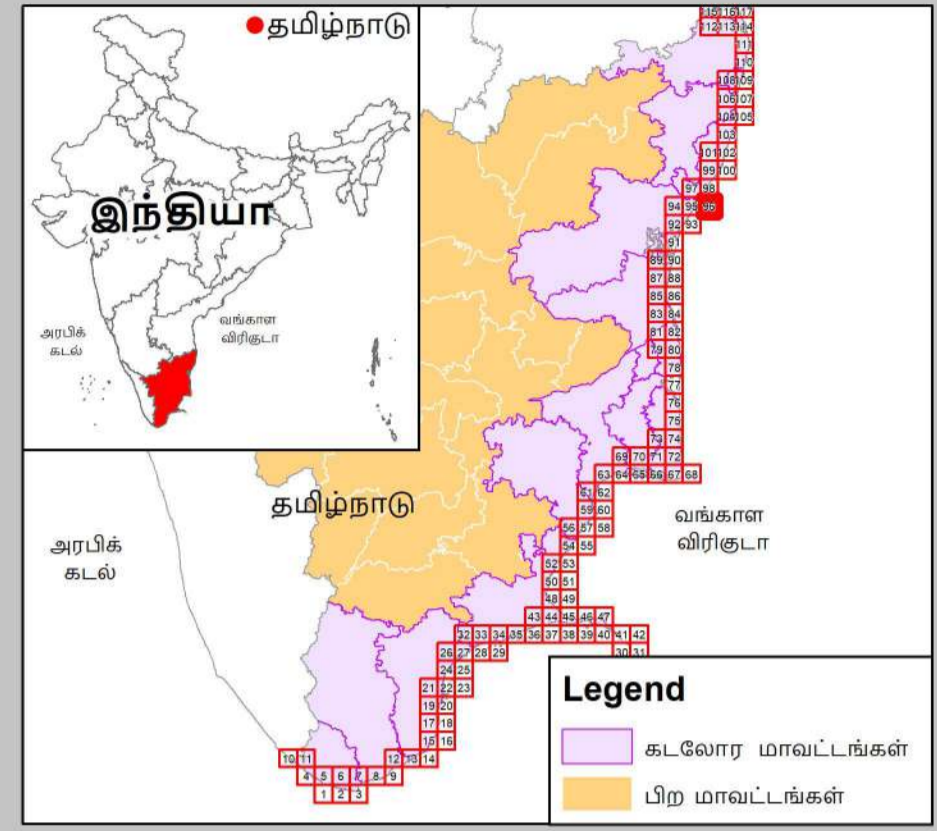


**கடலோர நிலப்பயன்பாடு வரைவு வரைபடம்- தமிழ்நாடு**

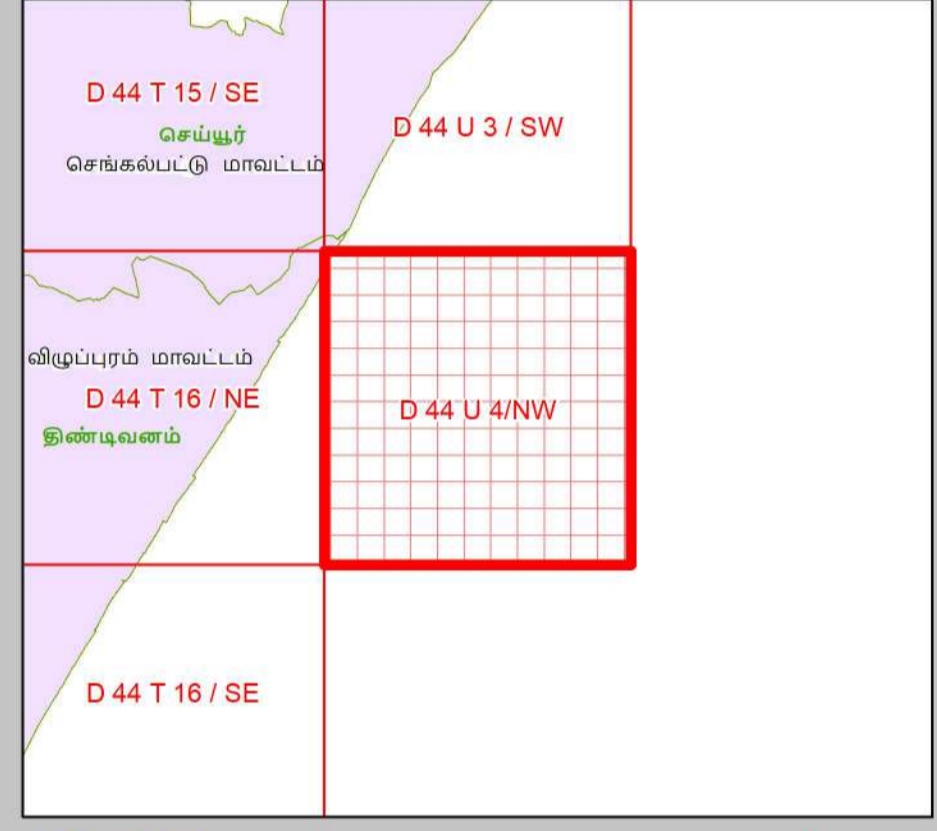
விழுப்புரம் மாவட்டம்

**நிலவரைபட எண்: D 44 U 4/NW**

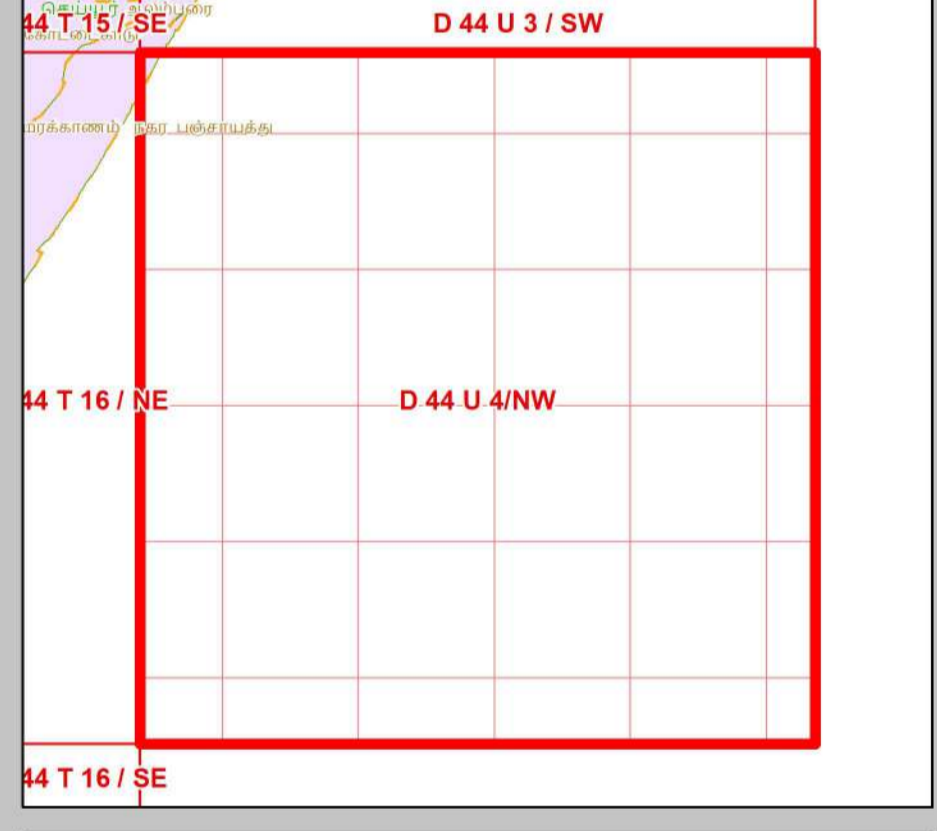
பதிப்பு: ஜூன், 2023 கோட்டுச்சட்டம் :- UTM தரவு :- WGS 1984 வரைபட எண்: த.நா 96



- குறிப்பு**
- கல்கரை விளக்கம்
  - மீன்வீடி படகுகள் இறங்குதளம்
  - பெரிய மீன்வீடித் துறைமுகம்
  - மீன்வீடித் துறைமுகம்
  - உலங்குநதி தளம்
  - நலவழிவு மையம் / மருத்துவமனை
  - பல்நோக்கு புயல் எச்சரிக்கை மற்றும் பாதுகாப்பு மையம்
  - கல்வி நிறுவனம்
  - சாலை
  - கடற்கரை சுவர்
  - உயரவைக் கோடு
  - தாழ்வலைக் கோடு
  - இடர் கோடு
  - கடலோர ஒழுங்குமுறை மண்டல எல்லை
  - விராம எல்லை
  - நகராட்சி எல்லை
  - வட்ட எல்லை
  - மாவட்ட எல்லை



- நிலப்பயன்பாட்டு வகைகள்**
- குழுவியல் கூடுதலான பகுதிகள்**
- அலையாற்றிக்காடுகள்
  - சமதள சதுப்பு நிலப்பகுதி
  - பவளப்பாறைகள்
  - கடலோர மணல்மேடு
  - காப்புக்காடுகள்
  - கடல்சார் பூங்கா/கடற்காப்புப்பகுதி
  - உவர் சதுப்புநிலங்கள்
  - கடற்புல்பரப்புகள்
  - கடலாமைகளின் உறைவிடம்
  - பறவைகளின் உறைவிடம்
  - தொல்லியல் முகியத்தவமுள்ள மரபு சாந்தளம்
  - சுற்றுச்சூழல் கூடுதலான மண்டலம்



- ஏனைய வகைகள்**
- வேளாண் நிலப்பகுதி
  - வாழ்விடம்/குடியேற்றப்பகுதி
  - கண்மாய்/குளம்/ஏரி
  - உப்பளங்கள்
  - மீன்வளர்ப்பு குளம்
  - நீர்த்தடுப்பு / படகத்தறை / கடல்அரிப்பு தடுப்பான்
  - துறைமுகம்
  - பாறை வெளிப்பகுதி
  - உவர்நில தாவரப்பகுதி
  - கடற்கரை/மணற்பரப்பு
  - பாறைகள் உள்ள கடற்கரை
  - பாறை பொதுவு
  - மணற்பகுதி / அரண் நிலவு
  - தாவரங்கள் நிறைந்த மணற்பரப்பு
  - கடலோர ஒழுங்குமுறை மண்டல எல்லைக்கு அப்பால் உள்ள மணல்மேடு
  - சுரங்கப்பகுதி / குவியல்
  - சாலை
  - இடுப்புப் பாறை
  - நிறந்த/காலி நிலப்பகுதி
  - மணற்பகுதி
  - பண்படுத்தப்பட்ட பகுதி
  - அலையிடை மண்டலம்
  - ஆறு/நீரோடை /கால்வாய் /வடிக்கால்

**தரவு ஆதாரம்**

I) தேசிய கடலோர நிலைத்திட்ட மேலாண்மை மையம்  
 1) உயரவைக் கோடு, 2) தாழ்வலைக் கோடு, 3) கடலோர ஒழுங்குமுறை மண்டல எல்லை, 4) குழுவியல் கூடுதலான பகுதிகள்  
 5) உச்சகட்டமேடு, வறதிகள்  
 6) கல்கரை விளக்கம், சாலை, கடற்கரை சுவர், நீர்த்தடுப்பு/படகத்தறை / கடல் அரிப்பு தடுப்பான், நிலப்பயன்பாடு முகவியன் -  
 II) இலங்கை நில அளவைத் துறை  
 III) சுற்றுச்சூழல் மற்றும் காலநிலைமாற்றத்துறை  
 1) நிரவாச எல்லைகள், மீன்வீடி படகுகள் இறங்குதளம்,  
 2) நலவழிவு மையம் / மருத்துவமனை, 3) உலங்குநதி தளம், 4) பல்நோக்கு புயல் எச்சரிக்கை மற்றும் பாதுகாப்பு மையம்  
 5) கல்வி நிறுவனம்

புதுப்பிக்கப்பட்டது : 2019-2022

**கடலோர நிலப் பயன்பாடு வரைவு வரைபடம் - தமிழ்நாடு, கடலோர ஒழுங்குமுறை மண்டல அறிவிப்பு 2019 - ன் படி தயாரிக்கப்பட்டது**



**தேசிய கடலோர நிலைத்திட்ட மேலாண்மை மையம்**  
 (சுற்றுச்சூழல், வனம் மற்றும் காலநிலைமாற்ற அமைச்சகம்)  
 சென்னை - 600 025



**சுற்றுச்சூழல் மற்றும் காலநிலைமாற்றத்துறை**  
 தமிழ்நாடு அரசு