

## வரைவு சுற்றுச்சூழல் தாக்க மதிப்பீடு அறிக்கை &

### சுற்றுச்சூழல் மேலாண்மை திட்டம்

சுற்றுச்சூழல் அனுமதி பெறுவதற்கு  
சுற்றுச்சூழல் தாக்க மதிப்பீடு அறிவிப்பு - 2006  
அட்டவணை வ. எண். 1 (அ) (i): சுரங்கத் திட்டம்

“பி1” வகை - சிறு கனிமம் - குழும வகை-வனம் அல்லாத நிலம்-வனமற்ற நிலம்

குழும சுரங்கங்களின் பரப்பளவு = 17.09.5 ஹெக்டர்

(1 உத்தேசிக்கப்பட்ட சுரங்கம் + 4 நடப்பில் உள்ள சுரங்கம்)

**திருமதி.V.புனிதா பல வண்ண கிரானைட் சுரங்கம்**

சுரங்க இருப்பு ROM – 2,23,055 மீ<sup>3</sup>  
உத்தேசிக்கப்பட்ட உற்பத்தி (கிரானைட்) = 1,11,527 மீ<sup>3</sup> @ 50% மீட்பு  
உத்தேசிக்கப்பட்ட ஆழம் = 28 மீ ஆழம்

சர்வே. எண். 482, பரப்பளவு – 2.86.5 ஹெக்டேர்,  
நடந்தை கிராமம்,  
பரமத்தி வேலூர் வட்டம் & நாமக்கல் மாவட்டம், தமிழ்நாடு மாநிலம்.  
திட்ட ஆதரவாளர்

**திருமதி.V.புனிதா,**

க\பெ.வேல்மணி,  
எண்:109, நரசிங்கபுரம்,  
நேதாஜி நகர், ஆத்தூர் வட்டம்,  
சேலம் மாவட்டம்  
பெறப்பட்ட குறிப்பு விதிமுறைகள் (ToR) படி

கடித எண். SEIAA-TN/F.No. 10213/SEAC/1 (a) ToR-1645/2023 Dated :09.01.2024  
சுற்றுச்சூழல் ஆலோசகர்

ஜியோ எக்ஸ்பொளரேசன் அண்டு மைனிங் சொல்யூசன்ஸ்



பழைய எண். 260- B, புதிய எண். 17,  
அத்தை ஆசிரமம் சாலை, அழகாபுரம்,  
சேலம் – 630 004, தமிழ்நாடு, இந்தியா.



அங்கீகாரம் பெற்ற பிரிவு 1, 31 & 38 வகை 'A'



சான்றிதழ் எண்: NABET/EIA/2225/RA 0276

தொலைபேசி : 0427 – 2431989

மின்னஞ்சல் : ifthiahmed@gmail.com, geothangam@gmail.com

வலையதளம்: [www.gemssalem.com](http://www.gemssalem.com)

கண்காணிப்பு காலம் – அக்டோபர் 2023 – டிசம்பர் 2023

குளோபல் லேப் அண்டு கன்சல்டன்சி சர்வீசஸ்

## உறுதிமொழி

திருமதி.V.புனிதா எனும் நான் நாமக்கல் மாவட்டம், பரமத்தி வேலூர் வட்டத்தில் உள்ள நடந்தை கிராமத்தில் புல எண். 482, இல் **2.86.5 ஹெக்டேர்** பரப்பளவில் அமைந்துள்ள பல வண்ண கிராணைட் குவாரிக்காக சுற்றுச்சூழல் தாக்க மதிப்பீட்டு ஆணையம் (SEIAA), தமிழ்நாடு வழங்கிய குறிப்பு விதிமுறை Lr No. SEIAA-TN/F.No. 10213/SEAC/1 (a) ToR-1645/2023 Dated :09.01.2024. இன் அடிப்படையில் இந்த சுற்றுச்சூழல் தாக்க மதிப்பீட்டு வரைவு அறிக்கை தயாரிக்கப்பட்டுள்ளது.

இதன் மூலம் நான் சமர்ப்பித்த தரவுகளும், வழங்கிய தகவல்கள் எமது அறிவுக்கு எட்டிய வரையில் உண்மையானவை என்றும் மற்றும் சரியானவை என்றும் உறுதியளிக்கிறேன்

திட்ட உரிமையாளரின் கையொப்பம்



திருமதி.V.புனிதா

இடம் : நாமக்கல்

நாள் :

## உறுதிமொழி

முனைவர்.M.இப்திகார் அகமது - சுற்றுச்சூழல் ஒருங்கிணைப்பாளர் எனும் நான் நாமக்கல் மாவட்டம், பரமத்தி வேலூர் வட்டத்தில் உள்ள நடந்தை கிராமத்தில் புல எண். 482 இல் **2.86.5 ஹெக்டேர்** பரப்பளவில் அமைந்துள்ள பல வண்ண கிரானைட் குவாரிக்காக சுற்றுச்சூழல் தாக்க மதிப்பீட்டு வரைவு அறிக்கை ஜியோ எக்ஸ்பொளரேசன் அண்டு மைனிங் சொல்யூசன்ஸ், சேலம் நிறுவனத்தால் தயாரிக்கப்பட்டுள்ளது.

இதன் மூலம் இந்த சுற்றுச்சூழல் தாக்க மதிப்பீட்டு அறிக்கையில் சமர்ப்பித்த தரவுகளும், வழங்கிய தகவல்கள் எமது அறிவுக்கு எட்டிய வரையில் உண்மையானவை என்றும் மற்றும் சரியானவை என்றும் உறுதியளிக்கிறேன்.

சுற்றுச்சூழல் ஒருங்கிணைப்பாளரின்  
கையொப்பம்

*Dr. M. Muhammed*

முனைவர். M.இப்திகார் அகமது

EIA ஒருங்கிணைப்பாளர்

M/s. ஜியோ எக்ஸ்பொளரேசன் அண்டு மைனிங்  
சொல்யூசன்ஸ்

இடம் : சேலம்

நாள் :

எளிதான பிரதிநிதித்துவத்திற்காக முன்மொழியப்பட்ட சுரங்கங்கள் மற்றும் ஏற்கனவே உள்ள சுரங்கங்கள் கீழே குறிப்பிடப்பட்டுள்ளன -

**500 மீ சுற்றளவில் உள்ள சுரங்கங்கள்  
உத்தேசிக்கப்பட்டுள்ள சுரங்கங்கள்**

வ.எண்	திட்ட உரிமையாளர்	புல எண்	பரப்பளவு ஹெக்டர்	நிலை
P1	திருமதி.V.புனிதா	482	2.86.5	Lr.No. SEIAA-TN/F.No. 10213/SEAC/1 (a) ToR-1645/2023 Dated :09.01.2024
<b>மொத்தம்</b>			<b>2.86.5</b>	
<b>நடப்பில் உள்ள சுரங்கங்கள்</b>				
E-1	M\s.M.M.எக்ஸ்போர்ட்ஸ்	483/2A	2.75.5	05.01.2017 to 04.01.2037
E-2	M\s.M.M.எக்ஸ்போர்ட்ஸ்	492/2	2.73.0	05.01.2017 to 04.01.2037
E-3	திருமதி.L.செல்வி	494/1,494/2	4.40.5	25.02.2016 to 24.02.2036
E-4	திரு.P.வேல்மணி	456 &25/1	4.34.0	02.12.2015 to 01.12.2035
<b>மொத்தம்</b>			<b>14.23.0</b>	
<b>முடிவுற்ற/காலாவதியான சுரங்கங்கள்</b>				
A1	திரு.J.A.ரிச்சர்ட்	493/1A(P), 515/2(P)	1.76.0	10 years Lease Period
A2	ஜெம் கிரானைட்ஸ்	483/2	4.05.0	10 years Lease Period
<b>மொத்தம்</b>			<b>5.81.0 ஹெக்டர்</b>	
<b>மொத்த சுரங்கங்களின் பரப்பளவு</b>			<b>17.09.5 ஹெக்டர்</b>	

குறிப்பு விதிமுறைகள் (ToR) இணக்கம்

திருமதி.V.புனிதா

“ToR issued vide Lr No. SEIAA-TN/F.No. 10213/SEAC/1 (a) ToR-1645/2023 Dated :09.01.2024

குறிப்பிட்ட நிபந்தனைகள்

1	திட்ட ஆதரவாளர், சுரங்கத்தின் எஞ்சிய வாழ்க்கைக்காக, SEAC பரிந்துரைத்த வடிவத்தில், அருகிலுள்ள விவசாய நிலங்களில் முன்மொழியப்பட்ட குவாரி நடவடிக்கைகளால் ஏற்படும் தூசி மற்றும் பிற சுற்றுச்சூழல் பாதிப்புகளின் தாக்கம் ஆகியவற்றின் அடிப்படையில் மேற்கொள்ளப்பட்ட ஆய்வின் அடிப்படையில் திருத்தப்பட்ட EMP ஜவழங்க வேண்டும். .	குறிப்பிட்டு ஒப்புக்கொண்டார்
2	கட்டப்படும் வேலை செய்யும் பெஞ்சுகள் மற்றும் தற்போதுள்ள குவாரிச் சுவரின் சரிவு நிலைத்தன்மையை மதிப்பிடுவதற்காக மேற்கொள்ளப்பட்ட ஆய்வுகளின் அடிப்படையில், பெஞ்சுகளை அப்படியே வைத்து, இழுத்துச் செல்லும் சாலை அணுகலைச் சேர்ப்பது போன்ற தீர்வு நடவடிக்கைகளுக்கு இடமளிக்கும் கருத்தியல் வேலைத் திட்டத்தை PP தயாரிக்கும். EC ஐப் பெறுவதற்கான மதிப்பீட்டின் போது குவாரி சுவரின் நிலைத்தன்மை நிலை மற்றும் சாய்வு நிலைத்தன்மை செயல் திட்டத்தைக் குறிக்கும் மேற்கூறிய அறிக்கையின் நகலை PP சமர்ப்பிக்க வேண்டும்.	குறிப்பிட்டு ஒப்புக்கொண்டார்
3	1 கிமீ சுற்றளவில் அருகிலுள்ள கிணறுகள், நீர்நிலைகள், நிலத்தடி நீர் மற்றும் மேற்பரப்பு நீர் நிலைகள் போன்றவற்றைக் கருத்தில்	குறிப்பிட்டு ஒப்புக்கொண்டார்

கொண்டு PP ஹைட்ரஜியாலஜி ஆய்வை மேற்கொள்ளும்.

**Annexure I**

1 தற்போதுள்ள/செயல்படும் சுரங்கங்களின் விஷயத்தில், இலிருந்து பெறப்பட்ட கடிதம் சமர்ப்பிக்கப்பட்டு, அதில் பின்வருவன அடங்கும்

(i) அசல் குழி பரிமாணம்

(ii) அடையப்பட்ட அளவு Vs EC அங்கீகரிக்கப்பட்ட அளவு

(iii) கணக்கிடப்பட்ட கையிருப்பு இருப்பின் படி இருப்பு அளவு

(iv) மைன்ட் அவுட் ஆழம் Vs தேதியின்படி EC அனுமதிக்கப்பட்ட ஆழம்

(v) சட்டவிரோத/சட்டவிரோத சுரங்கம் பற்றிய விவரங்கள்

(vi) கடந்த பணியின் போது குவாரியில் விதிமீறல்

(vii) சுரங்க குத்தகை பகுதிக்கு வெளியே வெட்டப்பட்ட பொருட்களின் அளவு

(viii) பாதுகாப்பு மண்டலம்/பெஞ்சுகளின் நிலை

(ix) திருத்தப்பட்ட/மாற்றியமைக்கப்பட்ட சுரங்கத் திட்டம் 6 மீ உயரத்திற்கு மிகாமல் மற்றும் இறுதி ஆழம் 50 மீட்டருக்கு மிகாமல் இருக்கும்.

அசல் குழி பரிமாணம்:

குழி I: 3325 m<sup>2</sup> x 5m (D)

குழி II: 3498 m<sup>2</sup> x 10m (D)

EC அங்கீகரிக்கப்பட்ட அளவு	அடையப்பட்ட அளவு
10,500m <sup>3</sup>	3,390.685m <sup>3</sup>

EC அனுமதிக்கப்பட்ட ஆழம்	ஆழமாக வெட்டப்பட்டது
10மீ	10மீ

சட்டவிரோத சுரங்கம் எதுவும் மேற்கொள்ளப்படவில்லை

புவியியல் மற்றும் சுரங்கத் துறையால் அபராதம் விதிக்கப்படவில்லை

2 முன்மொழியப்பட்ட சுரங்கப் பகுதியைச் சுற்றியுள்ள குடியிருப்புகளின் விவரங்கள் மற்றும் தளத்தின் சுற்றளவில் இருந்து 300மீ சுற்றளவுக்குள் குடியிருப்புகள் அமைந்துள்ள இடம் குறித்த சமீபத்திய VAO சான்றிதழ்.

தளத்தின் சுற்றளவில் இருந்து 300மீ சுற்றளவில் குடியிருப்புகள் அமைந்துள்ள இடம் தொடர்பான சான்றிதழ் இணைப்பில் இணைக்கப்பட்டுள்ளது மற்றும்

3 முன்மொழிபவர் (i) 50 மீ, (ii) 100 மீ, (iii) 200 மீ மற்றும் (iv) 300 மீ (v) 500 மீ சுற்றளவில் அமைந்துள்ள கட்டமைப்புகளைக் கணக்கெடுத்து கணக்கிடுமாறு கேட்டுக் கொள்ளப்படுகிறார். வசிப்பவர்களின்

அத்தியாயம் எண்.3, பக்கம் எண்.87 இல் விவரங்கள் விவாதிக்கப்பட்டுள்ளன

	<p>எண்ணிக்கையுடன் கூடிய குடியிருப்பு வீடுகள், அது உரிமையாளருக்குச் சொந்தமானதா (அல்லது) வழிபாட்டுத் தலங்களா என்பது போன்ற விவரங்கள். தொழிற்சாலைகள், தொழிற்சாலைகள், கொட்டகைகள் போன்றவை கட்டிடத்தின் உரிமையாளர், கட்டுமானத்தின் தன்மை, கட்டிடத்தின் வயது, குடியிருப்போரின் எண்ணிக்கை, அவர்களின் தொழில் மற்றும் வருமானம் போன்றவற்றைக் குறிக்கும்.</p>	
4	<p>ஏரி போன்ற நீர்நிலைகளில் முன்மொழியப்பட்ட குவாரி நடவடிக்கைகளின் தாக்கத்தை சுட்டிக்காட்டும் விரிவான நீரியல் அறிக்கையை PP சமர்ப்பிக்க வேண்டும். தண்ணீர் தொட்டிகள் போன்றவை உத்தேச குவாரியில் இருந்து 1 கிமீ தொலைவில் அமைந்துள்ளன.</p>	<p>நீரியல் அறிக்கை இணைப்பில் இணைக்கப்பட்டுள்ளது</p>
5	<p>முன்மொழிபவர் புகழ்பெற்ற நிறுவனம் மூலம் உயிரியல் பன்முகத்தன்மை ஆய்வை மேற்கொள்வார் மற்றும் அது EIA அறிக்கையில் சேர்க்கப்படும்.</p>	<p>அத்தியாயம் எண்.3 இல் விவாதிக்கப்பட்டது</p>
6	<p>முன்மொழியப்பட்ட இடத்திலிருந்து 25 கிமீ சுற்றளவு வரை, காப்புக்காடுகள், பாதுகாக்கப்பட்ட பகுதிகள், சரணாலயங்கள், புலிகள் காப்பகம் போன்றவற்றின் அருகாமையில் உள்ள தூரம் என்று DFO கடிதம் குறிப்பிடுகிறது.</p>	<p>அருகிலுள்ள காப்புக்காடு சருவுமலைக்கரடு - 17கிமீ கிழக்கு</p>
7	<p>ஏற்கனவே உள்ள (அல்லது பழைய) குவாரியில் குத்தகைக்கு முன்மொழியப்பட்ட வழக்கில், அங்கீகரிக்கப்பட்ட சுரங்கத் திட்டத்தின்படி பெஞ்சுகள் அமைக்கப்படாத (அல்லது) பகுதியளவு உருவாக்கப்படும் போது, திட்ட ஆதரவாளர் (PP) PP அறிவியல்</p>	<p>சரிவு நிலைத்தன்மை ஆய்வு இறுதி EIA/EMP அறிக்கையில் சமர்ப்பிக்கப்படும்</p>

	<p>ஆய்வுகளை மேற்கொள்ள வேண்டும். கட்டப்பட வேண்டிய வேலை பெஞ்சுகளின் சரிவு நிலைத்தன்மை மற்றும் ஏற்கனவே உள்ள குவாரி சுவரில் ஏதேனும் ஒன்றை உள்ளடக்கியதன் மூலம் புகழ்பெற்ற ஆராய்ச்சி மற்றும் கல்வி நிறுவனங்கள் - CSIR-Central Institute of Mining &amp; Fuel Research / Dhanbad, MRM/Bangalore, Geotechnical Engineering பிரிவு, IIT-Madras, NIT-Dept of Mining Engg, Surathkal, and Anna University Chennai-CEG Campus. PP ஸ்திரத்தன்மை நிலையைக் குறிக்கும் மேற்கூறிய அறிக்கையின் நகலை சமர்ப்பிக்க வேண்டும் EC ஐப் பெறுவதற்கான மதிப்பீட்டின் போது குவாரி சுவர் மற்றும் சாத்தியமான தணிப்பு நடவடிக்கைகள்.</p>	
8	<p>எனினும். புதிய / கன்னி குவாரிகளில், EC ஐப் பெறும்போது மதிப்பீட்டின் போது முன்மொழியப்பட்ட குவாரிக்கான கருத்தியல் 'சாய்வு நிலைப்புத் திட்டத்தை' முன்மொழிபவர் சமர்ப்பிக்க வேண்டும். பணியின் ஆழம் தரை மட்டத்திற்கு கீழே 30 மீட்டருக்கு அப்பால் நீட்டிக்கப்படும் போது.</p>	<p>குவாரியின் இறுதி ஆழம் 28 மீ மற்றும் அது 30 மீட்டருக்கு மேல் இல்லை.</p>
9	<p>முன்மொழியப்பட்ட குவாரியில் வெடிகுண்டு வெடிக்கும் நடவடிக்கையானது MMR 1961 இன் படி பிளாஸ்டர், மைனிங் மேட், மைனிங் ஃபோர்மேன் II/I வகுப்பு சுரங்க மேலாளர் போன்ற சட்டப்பூர்வ தகுதியான நபரால் மேற்கொள்ளப்படுகிறது என்று உறுதிமொழிப் பத்திரத்தை சமர்ப்பிக்க வேண்டும். முன்மொழிபவர்.</p>	<p>இறுதி EIA/EMP அறிக்கையில் உறுதிமொழி சமர்ப்பிக்கப்படும்</p>
10	<p>முன்மொழியப்பட்ட குவாரியில் லைன் டிரில்லிங் மற்றும் மஃபிள் பிளாஸ்டிங் ஆகியவற்றை உள்ளடக்கிய கட்டுப்படுத்தப்பட்ட வெடிக்கும் நடவடிக்கையை</p>	<p>முதன்மை வெடிப்பு எதுவும் முன்மொழியப்படவில்லை. தொகுதிகளைப் பிரிப்பதற்காக இரண்டாம் நிலை வெடிப்பு மட்டுமே நடைமுறைப்படுத்தப்படுகிறது.</p>



	மட்டுமே மேற்கொள்வதற்கான கருத்தியல் வடிவமைப்பை PP முன்வைக்கும்.							
1 1	EIA ஒருங்கிணைப்பாளர்கள், கடந்த காலத்தில் முன்மொழிபவரால் இயக்கப்பட்ட குவாரி/குவாரிகளின் தடம் புரண்டதை, அதே இடத்திலோ அல்லது மாநிலத்தின் பிற இடங்களிலோ வீடியோ மற்றும் புகைப்பட ஆதாரங்களுடன் பெற்று வழங்க வேண்டும்.	ஆதரவாளரால் வேறு எந்த குவாரியும் நடத்தப்படவில்லை						
1 2	15.01 .2016 க்குப் பிறகு முன்மொழியப்பட்ட சுரங்க குத்தகைப் பகுதியில் சுரங்க நடவடிக்கையை முன்மொழிபவர் ஏற்கனவே மேற்கொண்டிருந்தால். பின்னர் முன்மொழிபவர் AD/DD, சுரங்கங்களில் இருந்து பின்வரும் விவரங்களை அளிக்க வேண்டும்.	புவியியல் மற்றும் சுரங்கத் துறையின் கடிதம் பெறப்பட்டு இணைப்பில் இணைக்கப்பட்டுள்ளது						
1 3	AD/DD சுரங்கங்களால் வழங்கப்பட்ட கடைசி பணி அனுமதியுடன் முந்தைய சுரங்கங்களின் செயல்பாடு மற்றும் நிறுத்தத்தின் காலம் என்ன?	செயல்பாட்டின் கடைசி காலம் 2022-23 மற்றும் கடைசி அனுமதி கடிதம் இறுதி EIA/EMP அறிக்கையில் சமர்ப்பிக்கப்படும்						
1 4	வெட்டியெடுக்கப்பட்ட கனிமங்களின் அளவு <ul style="list-style-type: none"> <li>· ஒரு வருடத்தில் எட்டப்பட்ட அதிகபட்ச உற்பத்தி</li> <li>· அங்கீகரிக்கப்பட்ட ஆழம் அல்லது சுரங்கத்தின் விவரம்</li> <li>· முன்னர் அடையப்பட்ட சுரங்கத்தின் உண்மையான ஆழம்.</li> <li>· அந்த குத்தகைப் பகுதியில் ஏற்கனவே வெட்டியெடுக்கப்பட்ட நபரின் பெயர்</li> <li>· EC மற்றும் CTO ஏற்கனவே பெற்றிருந்தால், அதன் நகல் சமர்ப்பிக்கப்படும்.</li> </ul> <p>ஊ · அங்கீகரிக்கப்பட்ட சுரங்கத் திட்டத்தின்படி (அல்லது EC வழங்கப்பட்டால்) நிர்ணயிக்கப்பட்ட பெஞ்சுகளுடன் சுரங்கம் மேற்கொள்ளப்பட்டதா.</p>	குவாரி குத்தகை முன்பு டிஎம்டிவிக்கு ஆதரவாக வழங்கப்பட்டது. புனிதா 2.86.5 ஹெக்டேர் பட்டா நிலத்தில் எஸ்.எஃப்.எண். நாமக்கல் மாவட்டம் பரமத்திவேலூர் தாலுகா, நடந்த கிராமத்தின் 482 Rc. எண். 5162/MM5/2016 தேதி 10.07.2017 24.01.2018 முதல் 02.01.2023 வரையிலான ஐந்து ஆண்டுகளுக்கு பல வண்ண கிராண்ட் குவாரிக்காக						
		<table border="1"> <tr> <td>அதிகபட்ச உற்பத்தி</td> <td>4270.497 மீ<sup>3</sup></td> </tr> <tr> <td>சுரங்கத்தின் ஆழம்</td> <td>17மீ</td> </tr> <tr> <td>உண்மையான ஆழம்</td> <td>17மீ</td> </tr> </table>	அதிகபட்ச உற்பத்தி	4270.497 மீ <sup>3</sup>	சுரங்கத்தின் ஆழம்	17மீ	உண்மையான ஆழம்	17மீ
அதிகபட்ச உற்பத்தி	4270.497 மீ <sup>3</sup>							
சுரங்கத்தின் ஆழம்	17மீ							
உண்மையான ஆழம்	17மீ							

<p>1 5</p>	<p>சுரங்க குத்தகை பகுதியின் அனைத்து மூலை ஒருங்கிணைப்புகளும், உயர் தெளிவுத்திறன் கொண்ட இமேஜரி/டோபோ ஷீட், டோபோகிராஃபிக் ஷீட், புவியியல், லித்தாலஜி மற்றும் சுரங்க குத்தகை பகுதியின் புவியியல் ஆகியவற்றில் மிகைப்படுத்தப்பட்டிருக்க வேண்டும். முன்மொழியப்பட்ட பகுதியின் அத்தகைய படம் நில பயன்பாடு மற்றும் ஆய்வுப் பகுதியின் (கோர் மற்றும் பஃபர் மண்டலம்) பிற சுற்றுச்சூழல் அம்சங்களை தெளிவாகக் காட்ட வேண்டும்.</p>	<p>திட்டப் பகுதியின் செயற்கைக்கோள் படங்கள் மற்றும் எல்லை ஒருங்கிணைப்புகள் அத்தியாயம் எண் 2, படம் எண்.2.1, 2.2 இல் கொடுக்கப்பட்டுள்ளன. பகுதியின் புவியியல் அத்தியாயம் எண் 2, படம் எண்.2.8 இல் கொடுக்கப்பட்டுள்ளது திட்டப் பகுதியின் நில பயன்பாட்டு முறை அத்தியாயம் எண்.2 இல் அட்டவணைப்படுத்தப்பட்டுள்ளது. அட்டவணை எண் 2.3 ஆய்வுப் பகுதியின் நில பயன்பாட்டு முறை அத்தியாயம் எண்.3, அட்டவணை எண் 3.2 இல் அட்டவணைப்படுத்தப்பட்டுள்ளது.</p>
<p>1 6</p>	<p>க்ளஸ்டர், கிரீன் பெல்ட், ஃபென்சிங் போன்றவற்றை உள்ளடக்கிய ட்ரோன் வீடியோ சர்வேயை PP மேற்கொள்ளும்.</p>	<p>இந்தக் கிளஸ்டருக்கான ட்ரோன் வீடியோ எடுக்கப்பட்டு, இறுதி EIA/EMP அறிக்கையில் சமர்ப்பிக்கப்படும்</p>
<p>1 7</p>	<p>அங்கீகரிக்கப்பட்ட சுரங்கத் திட்டத்தின்படி, ஏற்கனவே உள்ள மரங்களை மீண்டும் நடுதல் மற்றும் அருகிலுள்ள குவாரிகள் மற்றும் நீர்நிலைகளுக்கு இடையே உள்ள பாதுகாப்பு தூரம் உள்ளிட்ட சுற்றளவில் போதுமான வேலிகள், பச்சை பெல்ட் ஆகியவற்றின் புகைப்படங்களை ஆதரவாளர் வழங்க வேண்டும்.</p>	<p>எல்லையை சுற்றிலும் கம்பி வேலி அமைக்கப்பட்டுள்ளது. இறுதி EIA/EMP அறிக்கையில் புகைப்படங்கள் சமர்ப்பிக்கப்படும்</p>
<p>1 8</p>	<p>திட்ட ஆதரவாளர் கனிம இருப்புக்கள் மற்றும் சுரங்க இருப்புக்கள், திட்டமிடப்பட்ட உற்பத்தி திறன், முன்மொழியப்பட்ட வேலை முறை, நியாயங்களுடன், சுரங்க நடவடிக்கைகளால் சுற்றியுள்ள சூழலில் எதிர்பார்க்கப்படும் பாதிப்புகள் மற்றும் அதற்கான தீர்வு நடவடிக்கைகள் பற்றிய விவரங்களை வழங்க வேண்டும்.</p>	<p>புவியியல் வளங்கள் மற்றும் முன்மொழியப்பட்ட இருப்புக்கள் பற்றிய விவரங்கள் அத்தியாயம் எண். 2 இன் கீழ் விவாதிக்கப்பட்டுள்ளன.</p>

1 9	<p>சுரங்கச் சட்டம்' 1952 மற்றும் MMR, 1961 இன் விதிகளின்படி, பாதுகாப்பை உறுதி செய்வதற்காக அறிவியல் ரீதியாகவும் முறையாகவும் குவாரிகளை மேற்கொள்வதற்காக நியமிக்கப்பட்ட பல்வேறு சட்டப்பூர்வ அதிகாரிகள் மற்றும் பிற திறமையான நபர்களை நியமிப்பதைக் குறிக்கும் நிறுவன விளக்கப்படத்தை திட்ட ஆதரவாளர் வழங்குவார். மற்றும் சுற்றுச்சூழலை பாதுகாக்க வேண்டும்.</p>	<p>அத்தியாயம் 6 இல் நிறுவன விளக்கப்படம் பற்றி விவாதிக்கப்பட்டது</p>
2 0	<p>திட்ட முன்மொழிபவர், 1 கிமீ (சுற்றளவில்) உள்ள நிலத்தடி நீர் உந்தி மற்றும் திறந்த கிணறுகள் மற்றும் மேற்பரப்பு நீர்நிலைகளான ஆறுகள், தொட்டிகள், கால்வாய்கள், குளங்கள் போன்றவற்றின் எண்ணிக்கையை விவரிக்கும் நீர்மட்ட வரைபடத்தை கருத்தில் கொண்டு நீர்-புவியியல் ஆய்வை மேற்கொள்ள வேண்டும். சுரங்க நடவடிக்கைகளால் கிணறுகளில் ஏற்படும் பாதிப்புகளை மதிப்பிடுவதற்காக PWD/TWAD இலிருந்து பருவமழை மற்றும் பருவமழை அல்லாத பருவங்களுக்கு சேகரிக்கப்பட்ட நீர் நிலை தரவுகளுடன். உண்மையான கண்காணிக்கப்பட்ட தரவுகளின் அடிப்படையில், வேலை செய்வது நிலத்தடி நீரில் குறுக்கிடுமா என்பது தெளிவாகக் காட்டப்படலாம். இது சம்பந்தமாக தேவையான தரவு மற்றும் ஆவணங்கள் வழங்கப்படலாம்.</p>	<p>நிலத்தடி நீர் மட்டத்தில் ஏற்படக்கூடிய பாதிப்பை மதிப்பிடுவதற்காக நீர்-புவியியல் ஆய்வு நடத்தப்பட்டது. திட்டப் பகுதியைச் சுற்றியுள்ள நீர்நிலைகளில் குறிப்பிடத்தக்க பாதிப்புகள் எதுவும் எதிர்பார்க்கப்படவில்லை. அத்தியாயம் எண் 3 இன் கீழ் விவரங்கள் விவாதிக்கப்பட்டுள்ளன.</p>
2 1	<p>மேற்பரப்பு நீர்/நிலத்தடி நீரின் தரம், காற்றின் தரம், மண்ணின் தரம் மற்றும் போக்குவரத்து/வாகன இயக்கம் ஆய்வு உட்பட தாவரங்கள்/விலங்குகள்</p>	<p>CPCB அறிவிப்பு மற்றும் MoEF &amp; CC வழிகாட்டுதல்களின்படி ஒரு சீசன் (மழைக்காலத்திற்குப் பின்) அக்டோபர் 2023 முதல் டிசம்பர் 2023 வரை அடிப்படைத் தரவு</p>

	<p>தொடர்பான சுற்றுச்சூழல் மற்றும் சுற்றுச்சூழல் அளவுருக்களுக்கான அடிப்படைத் தரவை முன்மொழிபவர் அளிக்க வேண்டும்.</p>	<p>சேகரிக்கப்பட்டது. அத்தியாயம் எண். 3ல் உள்ள விவரங்கள்.</p>
<p>2 2</p>	<p>மண், ஆரோக்கியம், பல்லுயிர், காற்று மாசுபாடு, நீர் மாசுபாடு, காலநிலை மாற்றம் மற்றும் வெள்ளக் கட்டுப்பாடு மற்றும் சுகாதார பாதிப்புகள் ஆகியவற்றின் அடிப்படையில் குறிப்பிட்ட சுற்றுச்சூழலைக் குறிப்பிட்டு குவாரியில் மேற்கொள்ளப்படும் சுரங்க நடவடிக்கைகளால் ஒட்டுமொத்த தாக்க ஆய்வை முன்மொழிபவர் மேற்கொள்ள வேண்டும். அதன்படி, சம்பந்தப்பட்ட குவாரி மற்றும் சுற்றுப்புற குடியிருப்புகளை மனதில் வைத்து சுற்றுச்சூழல் மேலாண்மை திட்டம் தயாரிக்கப்பட வேண்டும்.</p>	<p>கிளஸ்டரில் முன்மொழியப்பட்ட மற்றும் ஏற்கனவே உள்ள குவாரிகளை உள்ளடக்கிய ஒட்டுமொத்த தாக்க ஆய்வு மேற்கொள்ளப்பட்டது மற்றும் காற்று மாசுபாடு, நீர் மாசுபாடு மற்றும் சுகாதார பாதிப்புகள் தொடர்பான முடிவுகள் அத்தியாயம் எண். 7, பக். எண் 116-123, முடிவுகளின் அடிப்படையில், சுற்றுச்சூழல் மேலாண்மைத் திட்டம் தயாரிக்கப்பட்டு அத்தியாயம் எண். 10ல் கொடுக்கப்பட்டுள்ளது. பக். எண் 135</p>
<p>2 3</p>	<p>மழை நீர் சேகரிப்பு மேலாண்மை, நீர் இருப்பு (பருவமழை மற்றும் பருவமழை அல்லாத இரண்டும்) உடன் சார்ஜிங் விவரங்களுடன் சமர்ப்பிக்க வேண்டும்.</p>	<p>அத்தியாயம் எண்.3 இல் விவாதிக்கப்பட்டது</p>
<p>2 4</p>	<p>வனப்பகுதி, விவசாய நிலம், மேய்ச்சல் நிலம், வனவிலங்கு சரணாலயம், தேசிய பூங்கா, விலங்கினங்களின் இடம்பெயர்ந்த பாதைகள், நீர்நிலைகள், மனித குடியிருப்புகள் மற்றும் பிற சுற்றுச்சூழல் அம்சங்களைக் குறிக்கும் ஆய்வுப் பகுதியின் நில பயன்பாடு குறிப்பிடப்பட வேண்டும். சுரங்க குத்தகை பகுதியின் நில பயன்பாட்டுத் திட்டம் செயல்பாட்டுக்கு முந்தைய, செயல்பாட்டு மற்றும் செயல்பாட்டுக்கு பிந்தைய கட்டங்களை உள்ளடக்கியதாக தயாரிக்கப்பட்டு சமர்ப்பிக்கப்பட</p>	<p>ஆய்வுப் பகுதியின் நிலப் பயன்பாடு மற்றும் நிலப்பரப்பு அத்தியாயம் எண் 3 இல் விவாதிக்கப்பட்டுள்ளது. செயல்பாட்டிற்கு முந்தைய, செயல்பாட்டு மற்றும் செயல்பாட்டுக்கு பிந்தைய கட்டங்களைக் காட்டும் திட்டப் பகுதியின் நில பயன்பாட்டுத் திட்டம் அத்தியாயம் எண். 2, அட்டவணை எண் 2.3 இல் விவாதிக்கப்பட்டுள்ளது.</p>

	வேண்டும். நில பயன்பாட்டு மாற்றம் ஏதேனும் இருப்பின், வழங்க வேண்டும்.	
2 5	சுரங்க குத்தகைக்கு வெளியில் நிராகரிக்கப்பட்ட நிலத்தின் பரப்பளவு, சுரங்க குத்தகையிலிருந்து தூரம், அதன் நில பயன்பாடு, R&R சிக்கல்கள் ஏதேனும் இருந்தால், சுரங்க குத்தகைக்கு வெளியே நிராகரிக்கப்பட்ட நிலத்தின் விவரங்கள் வழங்கப்பட வேண்டும்.	பொருந்தாது
2 6	சுரங்க நடவடிக்கைகளுக்கான நீதிமன்றக் கட்டுப்பாடுகளை ஈர்க்கும் திட்டப் பகுதிகள் 'முக்கியமான முறையில் மாசுபட்டவை' என அறிவிக்கப்பட்ட பகுதிகளுக்கு அருகாமையில் குறிப்பிடப்பட வேண்டும், மேலும் தேவைப்படும் இடங்களில், TNPCB (அல்லது) துறை போன்ற பரிந்துரைக்கப்பட்ட அதிகாரிகளின் அனுமதிச் சான்றிதழ்கள். முன்மொழியப்பட்ட சுரங்க நடவடிக்கைகள் பரிசீலிக்கப்படும் வகையில் புவியியல் மற்றும் சுரங்கம் பாதுகாக்கப்பட வேண்டும் மற்றும் வழங்கப்பட வேண்டும்.	பொருந்தாது. திட்டப் பகுதி / ஆய்வுப் பகுதியானது 'முக்கியமான முறையில் மாசுபட்ட' பகுதியில் அறிவிக்கப்படவில்லை மற்றும் 'ஆரவல்லி மலைத்தொடரின் கீழ் வராது.
2 7	திட்டத்தில் மேற்கொள்ள உத்தேசிக்கப்பட்டுள்ள நீர் பாதுகாப்பு நடவடிக்கைகள் பற்றிய விளக்கம் அளிக்கப்பட வேண்டும். திட்டத்தில் முன்மொழியப்பட்டுள்ள மழைநீர் சேகரிப்பு பற்றிய விவரங்கள் ஏதேனும் இருந்தால் வழங்கப்பட வேண்டும்.	சுரங்கக் குழியின் கீழ் பகுதி மழை நீர் சேகரிப்பு அமைப்பாக (தற்காலிகமாக) பயன்படுத்தப்படும், மேலும் அந்த நீர், இழுத்துச் செல்லும் சாலைகளில் தெளிக்கும் நீர் மற்றும் கிரீன்பெல்ட் மேம்பாட்டு நோக்கத்திற்காக பயன்படுத்தப்படும். சுரங்க அலுவலகம் அருகே மழைநீர் சேகரிப்பு கட்டமைப்பு அமைக்கப்படும்.
2 8	இத்திட்டத்தின் காரணமாக உள்ளூர் போக்குவரத்து உள்கட்டமைப்பில்	IRC வழிகாட்டுதல்கள் 1961 இன் படி ஆய்வுப் பகுதியில் போக்குவரத்தின் தாக்கத்தை பகுப்பாய்வு

	<p>ஏற்படும் தாக்கம் சுட்டிக்காட்டப்பட வேண்டும்.</p>	<p>செய்வதற்காக போக்குவரத்து அடர்த்தி கணக்கெடுப்பு மேற்கொள்ளப்பட்டது, மேலும் திட்டப் பகுதியிலிருந்து முன்மொழியப்பட்ட போக்குவரத்து காரணமாக குறிப்பிடத்தக்க பாதிப்பு எதுவும் இல்லை என்று ஊகிக்கப்படுகிறது. அத்தியாயம் எண்.2 இல் விவரங்கள் வழங்கப்பட்டுள்ளன</p>
<p>2 9</p>	<p>ஒரு மர ஆய்வு ஆய்வு (எண்கள், இனங்களின் பெயர், வயது, விட்டம் போன்றவை) சுரங்க குத்தகைக்கு பயன்படுத்தப்பட்ட பகுதி &amp; 300 மீ இடையக மண்டலம் மற்றும் சுரங்க நடவடிக்கையின் போது அதன் மேலாண்மை ஆகிய இரண்டிலும் மேற்கொள்ளப்பட வேண்டும்.</p>	<p>இலக்கு சுரங்கப் பகுதியில் மரங்கள் இல்லை மற்றும் பாதுகாப்புத் தடையில் சில மரங்கள் உள்ளன. எல்லை மற்றும் அருகிலுள்ள கிராம சாலைகளில் 1450 மரங்கள் நட உத்தேசிக்கப்பட்டுள்ளது.</p> <p>முன்மொழியப்பட்ட குத்தகைப் பகுதியிலிருந்து 300 மீ தொலைவில் உள்ள தாங்கல் மண்டலத்தில் சில மரங்கள் உள்ளன, மேலும் அவை வெட்டப்படவோ அல்லது சுரங்க நடவடிக்கைகளால் எந்த பாதிப்பையும் ஏற்படுத்தவோ கூடாது மற்றும் திட்ட முன்மொழிபவர் சுமார் 300 மீ தொலைவில் உள்ள பசுமைப் படலத்தைப் பாதுகாப்பதற்காக நீர்ப்பாசனம் போன்ற நடவடிக்கைகளை மேற்கொள்வதை உறுதிசெய்கிறார்.</p> <p><b>முன்மொழியப்பட்ட திட்ட தளம்</b></p>
<p>3 0</p>	<p>முன்மொழியப்பட்ட திட்டத்திற்கான விரிவான கண்ணிவெடி மூடல் திட்டம் EIA/EMP அறிக்கையில் இடம் சார்ந்ததாக இருக்க வேண்டும்.</p>	<p>சுரங்க மூடல் திட்டம் அத்தியாயம்:4 இல் விவரிக்கப்பட்டுள்ளது.</p>
<p>3 1</p>	<p>முன்மொழியப்பட்ட இடத்திற்கு அருகில் உள்ள தாவரங்கள் மற்றும் விலங்கினங்கள் பற்றிய ஆய்வின் ஒரு பகுதியாக, EIA ஒருங்கிணைப்பாளர் உள்ளூர் மாணவர்களுக்கு உள்ளூர் தாவரங்கள் மற்றும்</p>	<p>குறிப்பிட்டு ஒப்புக்கொண்டார்</p>

	<p>விலங்கினங்களைப் பாதுகாப்பதன் முக்கியத்துவத்தைப் பற்றி கல்வி கற்பிக்க முயல வேண்டும்.</p>	
3 2	<p>திட்டத்தைச் சுற்றி பசுமைப் பட்டையின் நோக்கம் தப்பியோடிய உமிழ்வைக் கைப்பற்றுவதாகும். கார்பன் வரிசைப்படுத்தல் மற்றும் தோற்றமளிக்கும் சத்தத்தை குறைப்பதற்கு, அழகியலை மேம்படுத்துவதற்கு கூடுதலாக. DFO, மாநில வேளாண் பல்கலைக் கழகத்துடன் கலந்தாலோசித்து பின்னிணைப்பில் கொடுக்கப்பட்டுள்ளபடி பரந்த அளவிலான உள்நாட்டு தாவர இனங்களை நடவு செய்ய வேண்டும். பூர்வீக தோற்றம் கொண்ட அடர்த்தியான/மிதமான விதானம் கொண்ட தாவர வகைகளைத் தேர்ந்தெடுக்க வேண்டும். புதர்களுடன் மாறி மாறி சிறிய நடுத்தர/உயரமான மரங்களை கலப்பு முறையில் நடவு செய்ய வேண்டும்.</p>	<p>குறிப்பிட்டு ஒப்புக்கொண்டார். 7.5 மீட்டர் பாதுகாப்பு தடுப்பு மற்றும் அணுகு சாலைகளில் 750 மரங்களை நட உத்தேசிக்கப்பட்டுள்ளது</p>
3 3	<p>உயரமான/ஒரு வருடம் பழமையான மரக்கன்றுகள் பொருத்தமான அளவு பைகளில் வளர்க்கப்படுகின்றன; சுற்றுச்சூழலுக்கு உகந்த பைகளை உள்ளூர் வன அதிகாரிகள் / தாவரவியலாளர் / தோட்டக்கலை நிபுணர்களின் ஆலோசனையின்படி, குறிப்பிட்ட தள தேர்வுகள் தொடர்பாக நடவு செய்ய வேண்டும். முன்மொழிபவர் குறைந்தபட்சம் 3 மீட்டர் அகலம் கொண்ட திட்டத் தளத்தின் எல்லையெங்கும் GPS ஆயத்தொலைவுகளுடன் கிரீன்பெல்ட் பகுதியை ஒழுங்கமைக்கப்பட்ட முறையில் ஒதுக்க வேண்டும்.</p>	<p>இது ஒரு வெளியேறும் குத்தகை. சுமார் 1450 மரங்கள் நட திட்டமிடப்பட்டுள்ளது</p>

3 4	பேரிடர் மேலாண்மைத் திட்டம் தயாரிக்கப்பட்டு, EIA/EMP அறிக்கையில் சேர்க்கப்படும்.	அத்தியாயம்-7 இல் பேரிடர் மேலாண்மைத் திட்ட விவரங்கள்
3 5	இடர் மதிப்பீடு மற்றும் மேலாண்மைத் திட்டம் தயாரிக்கப்பட்டு, EIA/EMP அறிக்கையில் சேர்க்கப்படும்.	ஒரு இடர் மதிப்பீடு மற்றும் மேலாண்மை திட்டம் அத்தியாயம்-7
3 6	இந்தத் திட்டத்தின் தொழில்சார் சுகாதார பாதிப்புகள் எதிர்பார்க்கப்பட வேண்டும் மற்றும் முன்மொழியப்பட்ட தடுப்பு நடவடிக்கைகள் விரிவாக விவரிக்கப்பட வேண்டும். முன் வேலை வாய்ப்பு மருத்துவ பரிசோதனை மற்றும் காலமுறை மருத்துவ பரிசோதனை அட்டவணைகள் பற்றிய விவரங்கள் EMP இல் இணைக்கப்பட வேண்டும். சுரங்கப் பகுதியில் முன்மொழியப்பட்ட தேவையான வசதிகளுடன் கூடிய திட்டக் குறிப்பிட்ட தொழில்சார் சுகாதாரத் தணிப்பு நடவடிக்கைகள் விரிவாக இருக்கலாம்.	தொழில்சார் ஆரோக்கிய பாதிப்புகள் அத்தியாயம்- 10
3 7	இத்திட்டத்தின் பொது சுகாதார தாக்கங்கள் மற்றும் பாதிப்பு மண்டலத்தில் உள்ள மக்களுக்கான தொடர்புடைய நடவடிக்கைகள் முறையாக மதிப்பீடு செய்யப்பட வேண்டும் மற்றும் முன்மொழியப்பட்ட தீர்வு நடவடிக்கைகள் பட்ஜெட் ஒதுக்கீடுகளுடன் விரிவாக விவரிக்கப்பட வேண்டும்.	அத்தியாயம் 10 இல் விரிவாக விவாதிக்கப்பட்டது
3 8	சமூக-பொருளாதார ஆய்வுகள் சுரங்க நடவடிக்கையிலிருந்து 5 கிமீ இடையக மண்டலத்திற்குள் மேற்கொள்ளப்பட வேண்டும். திட்ட ஆதரவாளரால் வழங்க முன்மொழியப்பட்ட உள்ளூர் சமூகத்திற்கு சமூக-பொருளாதார முக்கியத்துவம் மற்றும்	சமூகப் பொருளாதார ஆய்வு மேற்கொள்ளப்பட்டது, அத்தியாயம் எண்.3ல் விவரங்கள் கொடுக்கப்பட்டுள்ளன



	செல்வாக்கின் நடவடிக்கைகள் சுட்டிக்காட்டப்பட வேண்டும். முடிந்தவரை, செயல்படுத்துவதற்கான கால அளவுகளுடன் அளவு பரிமாணங்கள் கொடுக்கப்படலாம்.	
3 9	திட்டத்திற்கு எதிராக நிலுவையில் உள்ள வழக்குகளின் விவரங்கள், ஏதேனும் இருந்தால், திட்டத்திற்கு எதிராக ஏதேனும் நீதிமன்றத்தால் நிறைவேற்றப்பட்ட வழிகாட்டுதல் / உத்தரவுடன் கொடுக்கப்பட வேண்டும்.	இந்தத் திட்டத்துக்கு எதிராக எந்த நீதிமன்றத்திலும் வழக்கு நிலுவையில் இல்லை.
4 0	திட்டம் செயல்படுத்தப்பட்டால், திட்டத்தின் பலன்கள் விவரிக்கப்பட வேண்டும். திட்டத்தின் பலன்கள், சுற்றுச்சூழல், சமூகம், பொருளாதாரம், வேலை வாய்ப்பு போன்றவற்றை தெளிவாகக் குறிக்கும்.	அத்தியாயம் 8 இல் விரிவாக விவாதிக்கப்பட்டது.
4 1	தற்போது EC கோரப்பட்டுள்ள உத்தேச குவாரி தளத்தில் ஏதேனும் குவாரி நடவடிக்கைகள் மேற்கொள்ளப்பட்டிருந்தால், திட்ட ஆதரவாளர் முந்தைய தேர்தல் ஆணையத்தில் கொடுக்கப்பட்ட EC நிபந்தனைகளுக்கு விரிவான இணக்கத்தை, MoEF&CC, பிராந்திய அலுவலகத்தால் முறையாக சான்றளிக்கப்பட்ட தள புகைப்படங்களுடன் அளிக்க வேண்டும். , சென்னை (அல்லது) சம்பந்தப்பட்ட DEE/TNPCB.	குறிப்பிட்டு ஒப்புக்கொண்டார்
4 2	என் வாழ்நாள் முழுவதும் இளம்பியை முன்மொழிபவர் தயார் செய்வார், மேலும் எனது வாழ்நாள் முழுவதும் இளம்பியை கடைபிடிப்பதாக உறுதிமொழிப் பத்திரத்தை அளிக்க வேண்டும்.	EMP இன் விவரம் அத்தியாயம்- 10 இல் விளக்கப்பட்டுள்ளது. பக்கம் எண். 135. சுரங்கத்தின் வாழ்நாள் முழுவதும் EMPயை கடைப்பிடிப்பதை ஆதரவாளர் உறுதி செய்கிறார்.
4 3	எந்தவொரு உண்மைத் தகவலையும் மறைத்தல் அல்லது தவறான/புனையப்பட்ட தரவைச்	குறிப்பிட்டு ஒப்புக்கொண்டார்

<p>சமர்ப்பித்தல் மற்றும் மேலே குறிப்பிட்டுள்ள நிபந்தனைகளுக்கு இணங்கத் தவறினால், சுற்றுச்சூழல் (பாதுகாப்பு) சட்டம், 1986 இல் தண்டனை விதிகளை ஈர்ப்பதுடன், இந்த குறிப்பு விதிமுறைகள் திரும்பப் பெறப்படலாம்.</p>	
<p><b>இணைப்பு பி</b></p>	
<p><b>இணைப்பு -பி கிளஸ்டர் மேலாண்மை குழு</b></p>	
<p>1 கிளஸ்டர் மேனேஜ்மென்ட் கமிட்டி, ஏற்கனவே உள்ள மற்றும் முன்மொழியப்பட்ட குவாரி உட்பட கிளஸ்டரில் உள்ள அனைத்து ஆதரவாளர்களையும் உறுப்பினர்களாக சேர்க்க வேண்டும்.</p>	<p>3 குவாரிகளுடன் (MoU கையெழுத்தானது) தொடக்கத்தில் கிளஸ்டர் மேலாண்மைக் குழு அமைக்கப்பட்டுள்ளது.</p>
<p>2 பசுமைப் பட்டை மேம்பாடு, தண்ணீர் தெளித்தல், மரம் வளர்ப்பு, வெடிகுண்டு வெடித்தல் போன்றவற்றை உள்ளடக்கிய EMPயை திறம்பட செயல்படுத்துவதற்கு உறுப்பினர்கள் தங்களுக்குள் ஒருங்கிணைக்க வேண்டும்.</p>	<p>மாதாந்திர கூட்டத்தின் போது தகவல் கிளஸ்டர் நிர்வாகக் குழுவிடம் பகிரப்படும்</p>
<p>3 அமைக்கப்பட்ட குழுவின் உறுப்பினர்களின் பட்டியல் சுரங்க குத்தகையை நிறைவேற்றுவதற்கு முன் AD/Mines க்கு சமர்ப்பிக்கப்படும் மற்றும் அது ஒவ்வொரு ஆண்டும் AD/Mines க்கு புதுப்பிக்கப்படும்.</p>	<p>அமைக்கப்பட்ட குழுவின் உறுப்பினர்களின் பட்டியல் சுரங்க குத்தகையை நிறைவேற்றுவதற்கு முன் AD/Mines க்கு சமர்ப்பிக்கப்படும்.</p>
<p>4 விரிவான செயல்பாட்டுத் திட்டம் சமர்ப்பிக்கப்பட வேண்டும், அதில் கிளஸ்டரில் அமைந்துள்ள அருகிலுள்ள குவாரியைப் பொறுத்தமட்டில் வெடிக்கும் அதிர்வெண், பாதை வரைபடம் மற்றும் நெட்வொர்க் வடிவில் தனிப்பட்ட குவாரியால் இழுத்துச் செல்லும் சாலைகளின் பயன்பாடு ஆகியவை அடங்கும்.</p>	<p>அனைத்து தகவல்களும் அத்தியாயம் எண்.2 இல் விவாதிக்கப்பட்டுள்ளன</p>

5	குறிப்பாக கடுமையான மழை போன்ற இயற்கைப் பேரிடர்களின் போது, கொத்து மற்றும் வெளியேற்றும் திட்டத்தைக் கருத்தில் கொண்டு தணிப்பு நடவடிக்கைகள் போன்றவற்றின் போது கொத்து தொடர்பான இடர் மேலாண்மைத் திட்டம் குறித்து குழு விவாதிக்கும்.	இந்த EIA அறிக்கையின்படி இடர் மேலாண்மை திட்டம் மற்றும் பேரிடர் மேலாண்மை திட்டம் பின்பற்றப்படும்.
6	கிளஸ்டர் மேனேஜ்மென்ட் கமிட்டியானது சுற்றுச்சூழல் கொள்கையில் இருந்து, சட்டத்தின்படி அறிவியல் மற்றும் முறையான முறையில் நிலையான சுரங்கத்தை நடைமுறைப்படுத்த வேண்டும். வகுக்கப்பட்ட சுற்றுச்சூழல் கொள்கையை செயல்படுத்துவதில் குழுவின் பங்கு விரிவாக கொடுக்கப்படும்.	சுற்றுச்சூழல் கொள்கை EIA அறிக்கை அத்தியாயம் எண். 6 இல் விவரிக்கப்பட்டுள்ளது, அதுவே பின்பற்றப்படும்.
7	குழுவானது, தொகுப்பின் கீழ் வரும் தனிப்பட்ட குவாரியைப் பொறுத்த வரையில், மறுசீரமைப்பு உத்தி தொடர்பான செயல் திட்டத்தை முழுமையான முறையில் அளிக்க வேண்டும்.	மறுசீரமைப்பு தொடர்பான சரியான செயல்திட்டம் குழுவால் பின்பற்றப்படும்
8	குழுவானது அவசரநிலை மேலாண்மை திட்டத்தை கிளஸ்டருக்குள் அளிக்கும்.	இந்தக் குழு அவசரகால மேலாண்மைத் திட்டத்தை குறிப்பிட்ட காலக்கெடுவில் அந்தந்த அதிகாரியிடம் சமர்ப்பிக்கும்.
9	சுரங்கத்தில் ஈடுபடும் தொழிலாளர்கள்/ஊழியர்களின் உடல்நலம் மற்றும் பொதுமக்களின் உடல்நலம் குறித்து குழு ஆலோசிக்க வேண்டும்.	EIA அறிக்கையின்படி இடர் மேலாண்மை திட்டம் மற்றும் பேரிடர் மேலாண்மை திட்டம் பின்பற்றப்படும்.
10	நீர், சுகாதாரம் மற்றும் பாதுகாப்பு பற்றிய அனுமானத்துடன் நிலையான வளர்ச்சி இலக்குகளை அடைவதற்கான செயல் திட்டத்தை குழு வழங்க வேண்டும்.	நீர், சுகாதாரம் மற்றும் பாதுகாப்பு குறித்த முறையான செயல் திட்டம் வகுக்கப்பட்டு, குழுவால் அந்தந்த அதிகாரியிடம் சமர்ப்பிக்கப்படும்.

11	குழு தீயை பாதுகாப்பாக வழங்க வேண்டும் மற்றும் தீ விபத்துகள் ஏற்பட்டால் வெளியேற்றும் திட்டம்.	தீ பாதுகாப்பு மற்றும் வெளியேற்றும் திட்டம் அந்தந்த குவாரி சுரங்க மேலாளர்களின்படி மேற்கொள்ளப்படும்
<b>சுரங்கத்தின் தாக்க ஆய்வு</b>		
12	<p>உத்தேச சுரங்க குத்தகைப் பகுதியைச் சுற்றியுள்ள சுரங்கத்தின் தாக்கம் குறித்து விரிவான ஆய்வு மேற்கொள்ளப்பட வேண்டும், இது முழு சுரங்க குத்தகை காலத்தையும் உள்ளடக்கியது, பின்வருவனவற்றில் புகழ்பெற்ற தேடல் நிறுவனங்களிடமிருந்து வழங்கப்பட்ட துல்லியமான பகுதி தகவல்தொடர்பு உத்தரவு.</p> <p>a) மண் ஆரோக்கியம் மற்றும் மண்ணின் உயிரியல், இயற்பியல் நில வேதியியல் அம்சங்கள்.</p> <p>b) காலநிலை மாற்றம் வறட்சி, வெள்ளம் போன்றவற்றுக்கு வழிவகுக்கும்.</p> <p>c) கிரீன்ஹவுஸ் வாயுக்கள் (GHG), வெப்பநிலை அதிகரிப்பு மற்றும் உள்ளூர் மக்களின் வாழ்வாதாரத்திற்கு வழிவகுக்கும் மாசுபாடு.</p> <p>ஈ) நீர் மாசுபாட்டின் சாத்தியக்கூறுகள் மற்றும் நீர்வாழ் சுற்றுச்சூழல் ஆரோக்கியத்தில் தாக்கம்.</p> <p>இ) விவசாயம், வனவியல் மற்றும் பாரம்பரிய நடைமுறைகள்.</p> <p>f) சுற்றுச்சூழலில் ஏற்படும் அழிவின் காரணமாக நீர்வெப்ப/புவிவெப்ப விளைவு.</p> <p>g) உயிர்-புவி வேதியியல் செயல்முறைகள் மற்றும் சுற்றுச்சூழல் நீரோடைகள் உட்பட அதன் அடிச்சுவடுகள்.</p> <p>a) h) மேற்பரப்பு நீரோடைகளில் வண்டல் புவி வேதியியல்.</p>	<p>மண் ஆரோக்கியம் பற்றிய விவரங்கள் அத்தியாயம் எண் 3 இல் கொடுக்கப்பட்டுள்ளது மற்றும் பல்லுயிர் பன்மை அத்தியாயம் எண் 3 இல் கொடுக்கப்பட்டுள்ளது.</p> <p>இந்த திட்டத்தால் காலநிலையில் குறிப்பிடத்தக்க மாற்றங்கள் எதுவும் ஏற்படாது</p> <p>காலநிலை மாற்றங்கள் மற்றும் GHG அத்தியாயம் எண் 4 இல் விவரிக்கப்பட்டுள்ளன.</p> <p>நீர் மாசுபாடு மற்றும் நீர்வாழ் சுற்றுச்சூழல் அமைப்பின் மீதான தாக்கம் பற்றிய விவரங்கள் அத்தியாயம் எண் 4 இல் கொடுக்கப்பட்டுள்ளன.</p> <p>சுற்றுச்சூழலில் ஏற்படும் அழிவு, உயிர் புவி வேதியியல் செயல்முறை மற்றும் வண்டல் புவி வேதியியல் ஆகியவற்றால் ஏற்படும் நீர்வெப்ப/புவிவெப்ப விளைவுகள் அத்தியாயம் எண் 7ல் கொடுக்கப்பட்டுள்ளது.</p>
<b>விவசாயம் மற்றும் வேளாண் பல்லுயிர்</b>		
13	முன்மொழியப்பட்ட சுரங்கப் பகுதியைச் சுற்றியுள்ள விவசாய வயல்களில் தாக்கம்.	முன்மொழியப்பட்ட குத்தகைப் பகுதியானது சுரங்க நிலம், தரிசு நிலம் மற்றும் தரிசு நிலங்களால் சூழப்பட்டிருப்பதால், சுற்றியுள்ள விவசாய வயல்களில் பாதிப்பு

		குறைவாக இருக்கும். முறையான தணிப்பு நடவடிக்கைகளுடன், அலட்சிய நிலைக்கு மேலும் பாதிப்பை குறைக்கும் வகையில் திட்டம் மேற்கொள்ளப்படும்.
14	திட்ட இடத்தைச் சுற்றியுள்ள மண் தாவரங்கள் மற்றும் தாவரங்களின் மீதான தாக்கம்.	தாவர விவரங்கள் அத்தியாயம் III இல் வழங்கப்பட்டுள்ளன. வனவிலங்கு பாதுகாப்புச் சட்டம், 1972 இன் படி ஆய்வுப் பகுதிக்குள் எந்த அட்டவணை I வகை விலங்குகள் கவனிக்கப்படவில்லை மற்றும் IUCN இன் படி எந்த உயிரினமும் பாதிக்கப்படக்கூடிய, அழிந்து வரும் அல்லது அச்சுறுத்தும் வகைக்குள் வராது. ஆய்வுப் பகுதியில் அழிந்து வரும் சிவப்புப் பட்டியல் இனங்கள் எதுவும் இல்லை.
15	எண் உட்பட தாவர வகை விவரங்கள். முன்மொழியப்பட்ட சுரங்கப் பகுதியில் உள்ள மரங்கள் மற்றும் புதர்கள் மற்றும் அப்படியானால், முன்மொழியப்பட்ட சுரங்கப் பகுதியின் எல்லையில் அத்தகைய தாவரங்களை இடமாற்றம் செய்வது EMP இல் குறிப்பிடப்பட்டுள்ளது.	தாவர விவரங்கள் அத்தியாயம் III இல் வழங்கப்பட்டுள்ளன. வனவிலங்கு பாதுகாப்புச் சட்டம், 1972 இன் படி ஆய்வுப் பகுதிக்குள் எந்த அட்டவணை I வகை விலங்குகள் கவனிக்கப்படவில்லை மற்றும் IUCN இன் படி எந்த உயிரினமும் பாதிக்கப்படக்கூடிய, அழிந்து வரும் அல்லது அச்சுறுத்தும் வகைக்குள் வராது. ஆய்வுப் பகுதியில் அழிந்து வரும் சிவப்புப் பட்டியல் இனங்கள் எதுவும் இல்லை
16	EIA பல்லுயிர், இயற்கை சுற்றுச்சூழல், மண் நுண்ணுயிரிகள், விலங்கினங்கள் மற்றும் மண் விதை வங்கிகள் ஆகியவற்றை ஆய்வு செய்து, இயற்கை சுற்றுச்சூழல் அமைப்பைப் பராமரிப்பதற்கான நடவடிக்கைகளை பரிந்துரைக்க வேண்டும்.	அத்தியாயம் எண்.3 இல் விவரங்கள் விவாதிக்கப்பட்டுள்ளன
17	குறிப்பிட்ட பகுதியின் நிலையான மேலாண்மை மற்றும் பொருட்கள் மற்றும் சேவைகளின் ஓட்டத்திற்கான சுற்றுச்சூழலை மீட்டெடுப்பதற்கு நடவடிக்கை பரிந்துரைக்க வேண்டும்.	எல்லைத் தடுப்பு மற்றும் பயன்படுத்தப்படாத பகுதிகளில் மரங்களை நடுவதன் மூலம் சுரங்க நடவடிக்கையின் போது அப்பகுதியின் சுற்றுச்சூழல் அமைப்பு தக்கவைக்கப்படும்.

		சுரங்க செயல்பாடு முடிந்ததும், குழி தோண்டப்பட்ட குழி தற்காலிக நீர்த்தேக்கமாக செயல்படும் குழிக்கு மழைநீரை சேகரிக்க வசதி செய்யப்படும்.
18	திட்ட முன்மொழிபவர், அருகிலுள்ள பட்டா நிலங்கள், தோட்டக்கலை, விவசாயம் மற்றும் கால்நடைகள் மீதான திட்டத்தின் தாக்கத்தை ஆய்வு செய்து வழங்க வேண்டும்.	திட்டப் பகுதி அனைத்துப் பக்கங்களிலும் வறண்ட தரிசு நிலங்களால் சூழப்பட்டுள்ளது.
<b>காடுகள்</b>		
19	திட்ட முன்மொழிபவர், ரிசர்வ் காடுகளில் இல்லாத வனவிலங்குகளின் மீது சுரங்கத்தின் தாக்கம் குறித்து விரிவாக ஆய்வு செய்வார்.	திட்டப் பகுதியிலிருந்து 1 கிமீ சுற்றளவில் காப்புக்காடுகள் இல்லை. இந்த சுரங்க நடவடிக்கையால் ரிசர்வ் வனம் மற்றும் வனவிலங்கு சரணாலயங்களுக்கு குறிப்பிடத்தக்க பாதிப்பு ஏற்படாது.
20	சுற்றுச்சூழல் தாக்க மதிப்பீடு காடுகள், தாவரங்கள், உள்ளூர், பாதிக்கப்படக்கூடிய மற்றும் அழிந்து வரும் உள்நாட்டு தாவரங்கள் மற்றும் விலங்கினங்கள் மீதான தாக்கத்தை ஆய்வு செய்ய வேண்டும்.	10 கிமீ சுற்றளவில் காடு/வனவிலங்குகள் இல்லை, சூழலியல் மற்றும் பல்லுயிர் பன்மை பற்றிய அத்தியாயம்- 3 விவரங்கள், மற்றும் 4 உள்ளூர் பாதிக்கப்படக்கூடிய மற்றும் அழிந்து வரும் உள்நாட்டு தாவரங்கள் மற்றும் விலங்கினங்கள்.
21	சுற்றுச்சூழல் தாக்க மதிப்பீட்டில் நிற்கும் மரங்களில் ஏற்படும் பாதிப்புகளை ஆய்வு செய்து, தற்போதுள்ள மரங்களை எண்ணி எண்ணி உற்பத்தி செய்ய நடவடிக்கை எடுக்க வேண்டும்.	குத்தகை பகுதிக்குள் மரங்கள் இல்லை
22	சுற்றுச்சூழல் தாக்க மதிப்பீடு பாதுகாக்கப்பட்ட பகுதிகள், RF, தேசிய பூங்கா, தாழ்வாரங்கள் மற்றும் வனவிலங்கு பாதைகள், திட்ட இடத்திற்கு அருகில் உள்ள பாதிப்புகளை ஆய்வு செய்ய வேண்டும்.	எதிர்பார்க்கப்படும் சுற்றுச்சூழல் தாக்கம் மற்றும் தணிப்பு நடவடிக்கைகள் அத்தியாயம் எண்.4 இல் விவரிக்கப்பட்டுள்ளன
<b>நீர் சூழல்</b>		

23	<p>நீர்-புவியியல் ஆய்வு, நிலத்தடி நீர் உந்தி மற்றும் திறந்த கிணறுகள் மற்றும் கிமீ (சுற்றளவு) உள்ள மேற்பரப்பு நீர்நிலைகளான ஆறுகள், தொட்டிகள், கால்வாய்கள், குளங்கள் போன்றவற்றின் எண்ணிக்கையை விவரிக்கும் நீர்மட்ட வரைபடத்தை பரிசீலித்து அதனால் ஏற்படும் பாதிப்புகளை மதிப்பிடுகிறது. சுரங்க நடவடிக்கை காரணமாக அருகிலுள்ள நீர்நிலைகள் உண்மையான கண்காணிக்கப்பட்ட தரவுகளின் அடிப்படையில், வேலை செய்வது நிலத்தடி நீரில் குறுக்கிடுமா என்பது தெளிவாகக் காட்டப்படலாம். சுரங்க குத்தகை காலம் முழுவதையும் உள்ளடக்கி, இது தொடர்பான தேவையான தரவு மற்றும் ஆவணங்கள் வழங்கப்படலாம்.</p>	<p>அத்தியாயம் 3 இல் விரிவாக விவாதிக்கப்பட்டது.</p>
24	<p>அரிப்பு கட்டுப்பாட்டு நடவடிக்கைகள்.</p>	<p>அத்தியாயம் 4 இன் கீழ் பிரிவு 4.3 இல் விவாதிக்கப்பட்டுள்ளபடி, அரிப்பைக் கட்டுப்படுத்த குத்தகைப் பகுதியைச் சுற்றி வடிகால் கட்டமைப்புகள் கட்டப்படும்.</p>
25	<p>உத்தேச சுரங்க குத்தகைப் பகுதியைச் சுற்றியுள்ள கிராமங்கள், நீர்நிலைகள்/நதிகள் மற்றும் சுற்றுச்சூழல் பலவீனமான பகுதிகள் ஆகியவற்றில் சுரங்கத்தின் தாக்கம் குறித்து விரிவான ஆய்வு மேற்கொள்ளப்படும்.</p>	<p>EIA அறிக்கையில் அத்தியாயம் எண். IV திட்டம் மற்றும் தணிப்பு நடவடிக்கைகளால் எதிர்பார்க்கப்படும் தாக்கத்தை பட்டியலிடுகிறது</p>
26	<p>திட்ட ஆதரவாளர் மீன் வாழ்விடங்கள் மற்றும் நீர்நிலை மற்றும் நீர்த்தேக்கத்தில் உள்ள உணவு வலை/உணவுச் சங்கிலி ஆகியவற்றில் ஏற்படும் தாக்கத்தை ஆய்வு செய்வார்.</p>	<p>அத்தியாயம் 3 இன் கீழ் விரிவாக உள்ளது.</p>

27	செயல்பாட்டின் மூலம் இயற்கைச் சுற்றுச்சூழலில் ஏற்படக்கூடிய துண்டாடுதல் தாக்கம் குறித்த விவரங்களை திட்ட முன்மொழிபவர் ஆய்வு செய்து அளிக்க வேண்டும்.	அத்தியாயம் எண் 4 இல் விவரங்கள் கொடுக்கப்பட்டுள்ளன.
28	திட்ட ஆதரவாளர் நீர்நிலைகளில் உள்ள நீர்வாழ் தாவரங்கள் மற்றும் விலங்குகளின் தாக்கம் மற்றும் நிலப்பரப்பில் ஏற்படக்கூடிய தழும்புகள், அருகிலுள்ள குகைகள், பாரம்பரிய தளம் மற்றும் தொல்பொருள் தளங்களில் சாத்தியமான நில வடிவத்தில் ஏற்படும் மாற்றங்கள் காட்சி மற்றும் அழகியல் தாக்கங்களை ஆய்வு செய்து வழங்க வேண்டும்.	அத்தியாயம் 4 இல் விரிவாக விவாதிக்கப்பட்டது
29	குறிப்பு விதிமுறைகள் குறிப்பாக மண் ஆரோக்கியம், மண் அரிப்பு, மண்ணின் இயற்பியல், இரசாயன கூறுகள் மற்றும் நுண்ணுயிர் கூறுகள் மீதான தாக்கத்தை ஆய்வு செய்ய வேண்டும்.	மேல் மண் அகற்றப்பட்டு, எல்லைத் தடையில் பாதுகாக்கப்பட்டு, பசுமைப் பட்டை மேம்பாட்டிற்கு பயன்படுத்தப்படும். மண்ணின் சுற்றுச்சூழலின் தாக்கம் பற்றிய விவரங்கள் அத்தியாயம் எண்.4 இல் விவரிக்கப்பட்டுள்ளது.
30	சுற்றுச்சூழல் தாக்க மதிப்பீடு ஈரநிலங்கள், நீர்நிலைகள், ஆறுகள் ஓடைகள், ஏரிகள் மற்றும் விவசாய இடங்கள் குறித்து ஆய்வு செய்ய வேண்டும்.	திட்டப் பகுதியிலிருந்து அருகிலுள்ள நீர்நிலைகள் 600மீ - மேற்கில் அமைந்துள்ள ஓடை ஆகும்.
<b>ஆற்றல்</b>		
31	சத்தம், காற்று, நீர், தூசி கட்டுப்பாடு ஆகியவற்றைக் கட்டுப்படுத்தும் நடவடிக்கை மற்றும் ஆற்றலைத் திறமையாகப் பயன்படுத்த எடுக்கப்பட்ட நடவடிக்கைகள் ஆகியவை வழங்கப்பட வேண்டும்.	அத்தியாயம் 3 இல் உள்ள விவரங்கள் சுற்றுச்சூழல் கண்காணிப்பு விவரங்கள்.
<b>பருவநிலை மாற்றம்</b>		
32	சுற்றுச்சூழல் தாக்க மதிப்பீடு கார்பன் உமிழ்வை விரிவாக ஆய்வு செய்வதுடன், கார்பன் மூழ்கிகளின் வளர்ச்சி மற்றும்	இந்த திட்டத்தால் ஏற்படும் கார்பன் உமிழ்வு மற்றும் தணிப்பு நடவடிக்கைகள் அத்தியாயம் எண் 7 இல் விவாதிக்கப்பட்டுள்ளது.



	வெப்பநிலை குறைப்பு உள்ளிட்ட பிற உமிழ்வு மற்றும் காலநிலை தணிப்பு நடவடிக்கைகளின் கட்டுப்பாடு உட்பட கார்பன் உமிழ்வைத் தணிப்பதற்கான நடவடிக்கைகளை பரிந்துரைக்கும்.	
33	சுற்றுச்சூழல் தாக்க மதிப்பீடு காலநிலை மாற்றம், வெப்பநிலை உயர்வு, மாசுபாடு மற்றும் மண் மற்றும் மண்ணின் கார்பன் இருப்புக்குக் கீழே உள்ள தாக்கத்தை ஆய்வு செய்ய வேண்டும்.	இந்த திட்டம் காலநிலை மாற்றத்தில் குறிப்பிடத்தக்க தாக்கத்தை ஏற்படுத்தாது. திட்டம் மற்றும் காலநிலை மாற்றங்கள் பற்றிய விளக்கம் அத்தியாயம் எண்.4 இல் விவரிக்கப்பட்டுள்ளது.
<b>சுரங்க மூடல் திட்டம்</b>		
34	வழங்கப்பட்ட துல்லியமான பகுதி தகவல்தொடர்பு ஆணையின்படி முழு சுரங்க குத்தகை காலத்தையும் உள்ளடக்கிய விரிவான சுரங்க மூடல் திட்டம்.	அத்தியாயம் 2 சுரங்க மூடல் திட்டத்தில் உள்ள விவரங்கள்
<b>EMP</b>		
35	விரிவான சுற்றுச்சூழல் மேலாண்மைத் திட்டத்துடன் தழுவல், தணிப்பு மற்றும் சரிசெய்தல் உத்திகள் வெளியிடப்பட்ட துல்லியமான பகுதி தகவல்தொடர்பு ஆணையின்படி சுரங்க குத்தகை காலம் முழுவதையும் உள்ளடக்கியது.	அத்தியாயம் 10 இல் EMP இல் உள்ள விவரங்கள்
36	சுற்றுச்சூழல் தாக்க மதிப்பீடு, பசுமைப் பகுதி மேம்பாட்டிற்கான பட்ஜெட் மற்றும் பேரிடர் மேலாண்மைத் திட்டம் உள்ளிட்ட கண்ணிவெடி மூடல் திட்டத்துடன் EMP பற்றிய விரிவான ஆய்வு நடத்த வேண்டும்.	அத்தியாயம் 4-ன் கீழ் விவரிக்கப்பட்டுள்ள எதிர்பார்க்கப்படும் தாக்கங்களைக் குறைப்பதற்கான திட்டத்திற்கான விரிவான சுற்றுச்சூழல் மேலாண்மைத் திட்டம் அத்தியாயம் 10-ன் கீழ் விவாதிக்கப்பட்டுள்ளது.
<b>இடர் அளவிலல்</b>		
37	சுரங்கத்தின் செயல்பாட்டு மற்றும் பிந்தைய செயல்பாட்டின் போது எதிர்பார்க்கப்படும் பாதிப்புகள் உட்பட இடர் மதிப்பீடு	ஒரு இடர் மதிப்பீடு மற்றும் மேலாண்மை திட்டம் அத்தியாயம்-7

	மற்றும் மேலாண்மைத் திட்டத்தை வழங்குதல்.	
<b>பேரிடர் மேலாண்மை திட்டம்</b>		
38	பேரிடர் மேலாண்மைத் திட்டம் மற்றும் பேரிடர் தணிப்பு நடவடிக்கைகளை அனைத்து அம்சங்களிலும் வழங்குதல் வழங்கப்பட்ட துல்லியமான பகுதி தகவல்தொடர்பு உத்தரவின்படி முழு சுரங்க குத்தகை காலம்.	அத்தியாயம்-7 இல் பேரிடர் மேலாண்மைத் திட்ட விவரங்கள்
<b>மற்றவைகள்</b>		
39	திட்ட முன்மொழிபவர் அங்கீகரிக்கப்பட்ட குடியிருப்புகள் தொடர்பாக 300மீ சுற்றளவுக்கு விஏஓ சான்றிதழை வழங்க வேண்டும். பள்ளிகள், தொல்லியல் இடங்கள், கட்டமைப்புகள், ரயில் பாதைகள், சாலைகள், ஓடைகள், ஓடை, வாரி, கால்வாய், கால்வாய், ஆறு, ஏரி குளம், தொட்டி போன்ற நீர்நிலைகள்,	இணைக்கப்பட்ட இணைப்புடன் அத்தியாயம்-2 இல் உள்ள விவரங்கள்
40	MoEF &CC அலுவலக குறிப்பாணையின்படி F.No.22-65/2017-IA.III தேதி:30.09.2020 மற்றும் 20.10.2020 பொதுக் கலந்தாய்வின் போது எழுப்பப்பட்ட கவலைகளை முன்மொழிபவர் நிவர்த்தி செய்வார் மற்றும் முன்மொழியப்பட்ட அனைத்து நடவடிக்கைகளும் அதன் ஒரு பகுதியாக இருக்கும். சுற்றுச்சூழல் மேலாண்மை திட்டம்.	குறிப்பிட்டு ஒப்புக்கொண்டார்
41	சுற்றுச்சூழலில் பிளாஸ்டிக் மற்றும் மைக்ரோபிளாஸ்டிக் காரணமாக ஏற்படக்கூடிய மாசுகளை திட்ட முன்மொழிபவர் ஆய்வு செய்து வழங்க வேண்டும். சுரங்கத்தின் போது சிந்திக்கப்படும் செயல்பாடுகள் காரணமாக நீர்வாழ் சூழல் மற்றும் நன்னீர் அமைப்புகளில் பிளாஸ்டிக் மற்றும் மைக்ரோபிளாஸ்டிக்ஸின்	பிளாஸ்டிக் மேலாண்மை பற்றிய விவரங்கள் அத்தியாயம் 7ல் உள்ளது

	சுற்றுச்சூழல் அபாயங்கள் மற்றும் தாக்கங்கள் ஆராயப்பட்டு அறிக்கையிடப்படலாம்.	
<b>நிலையான குறிப்பு விதிமுறைகள்</b>		
1	1994 ஆம் ஆண்டு முதல் ஆண்டு வாரியான உற்பத்தி விவரங்கள் கொடுக்கப்பட வேண்டும், 1994 க்கு முந்தைய எந்த ஒரு வருடத்திலும் அடைந்த அதிகபட்ச உற்பத்தியை தெளிவாகக் குறிப்பிட வேண்டும். EIA அறிவிப்பு 1994 நடைமுறைக்கு வந்த பிறகு உற்பத்தியில் ஏதேனும் அதிகரிப்பு இருந்ததா என்பதையும் திட்டவட்டமாக தெரிவிக்கலாம், w.r.t. 1994 க்கு முன் எட்டப்பட்ட அதிகபட்ச உற்பத்தி.	பொருந்தாது. திட்டங்கள் மீறல் வகை அல்ல. இந்த திட்டம் <b>B1</b> வகையின் கீழ் வருகிறது (கிளஸ்டர் சூழ்நிலை)
2	சுரங்கத்தின் உரிமையான குத்தகைதாரர் முன்மொழிபவர் என்பதை ஆதரிக்கும் ஆவணத்தின் நகல் கொடுக்கப்பட வேண்டும்.	அங்கீகரிக்கப்பட்ட சுரங்கத் திட்டத்துடன் தொடர்புடைய திட்டங்களுக்கான இணைப்பு தொகுதி 1 ஆக ஆவணம் இணைக்கப்பட்டுள்ளது.
3	அங்கீகரிக்கப்பட்ட சுரங்கத் திட்டம், EIA மற்றும் பொது மக்கள் கருத்து கேட்பு கூட்டம் உட்பட அனைத்து ஆவணங்களும் சுரங்க குத்தகை பகுதி, உற்பத்தி நிலைகள், கழிவு உற்பத்தி மற்றும் அதன் மேலாண்மை, சுரங்க தொழில்நுட்பம் போன்றவற்றின் அடிப்படையில் ஒன்றுக்கொன்று இணக்கமாக இருக்க வேண்டும் மற்றும் குத்தகைதாரரின் பெயரில் இருக்க வேண்டும்.	குறிப்பிட்டு ஒப்புக்கொண்டார்
4	சுரங்க குத்தகை பகுதியின் அனைத்து மூலை ஒருங்கிணைப்புகளும், உயர் தெளிவுத்திறன் படங்கள்/ டோபோஷீட், நிலப்பரப்பு தாள், புவியியல் மற்றும் பகுதியின் புவியியல் ஆகியவற்றில் மிகைப்படுத்தப்பட்டிருக்க வேண்டும். முன்மொழியப்பட்ட	திட்டப் பகுதியின் செயற்கைக்கோள் படங்கள் மற்றும் எல்லை ஒருங்கிணைப்புகள் அத்தியாயம் எண் 1 படம் எண் .1.1 இல் கொடுக்கப்பட்டுள்ளது பகுதியின் புவியியல் அத்தியாயம் எண் 2 படம் எண் 2.10 இல் கொடுக்கப்பட்டுள்ளது. திட்டப் பகுதியின் நில பயன்பாட்டு முறை அத்தியாயம் எண்.2 இல்

	<p>பகுதியின் அத்தகைய படம் நில பயன்பாடு மற்றும் ஆய்வுப் பகுதியின் (கோர் மற்றும் பஃபர் மண்டலம்) பிற சுற்றுச்சூழல் அம்சங்களை தெளிவாகக் காட்ட வேண்டும்.</p>	<p>அட்டவணைப்படுத்தப்பட்டுள்ளது. அட்டவணை எண்.2.3</p> <p>ஆய்வுப் பகுதியின் நில பயன்பாட்டு முறை அத்தியாயம் எண்.3 அட்டவணை எண் 3.2 இல் அட்டவணைப்படுத்தப்பட்டுள்ளது.</p>
5	<p>சர்வே ஆஃப் இந்தியா டோபோஷீட்டில் 1:50,000 அளவில் அப்பகுதியின் புவியியல் வரைபடம், அப்பகுதியின் நில வடிவங்களின் புவியியல், தற்போதுள்ள கனிமங்கள் மற்றும் அப்பகுதியின் சுரங்க வரலாறு, முக்கியமான நீர்நிலைகள், ஓடைகள் மற்றும் ஆறுகள் மற்றும் மண்ணின் பண்புகள் ஆகியவற்றைக் குறிக்கும் தகவல் வழங்கப்பட வேண்டும்.</p>	<p>வரைபடம் காட்டுகிறது - <b>10</b>கிமீ சுற்றளவு கொண்ட திட்டப் பகுதியின் புவியியல் வரைபடம் - படம் எண். <b>2.8</b>, பகுதியின் புவியியல் அத்தியாயம் எண் <b>2</b> படம் எண் <b>2.9</b> இல் கொடுக்கப்பட்டுள்ளது.</p>
6	<p>சுரங்க நடவடிக்கைகளுக்கு முன்மொழியப்பட்ட நிலம் பற்றிய விவரங்கள், அரசின் நில பயன்பாட்டுக் கொள்கைக்கு சுரங்கம் இணங்குகிறதா என்ற தகவலுடன் கொடுக்கப்பட வேண்டும்; சுரங்கத்திற்கான நிலத்தை மாற்றுவதற்கு மாநில நில பயன்பாட்டு வாரியம் அல்லது சம்மந்தப்பட்ட அதிகாரியிடம் அனுமதி பெற்றிருக்க வேண்டும்.</p>	<p>விண்ணப்பித்த பகுதியை, வருவாய்த்துறை அதிகாரிகளுடன் புவியியல் துறை அதிகாரிகள் ஆய்வு செய்து, மாநில அரசின் கொள்கையின்படி, நிலம் குவாரிக்கு ஏற்றது என கண்டறியப்பட்டது.</p>
7	<p>முன்மொழியப்பட்ட நிறுவனம் அதன் இயக்குநர்கள் குழுவால் அங்கீகரிக்கப்பட்ட நன்கு வரையறுக்கப்பட்ட சுற்றுச்சூழல் கொள்கை உள்ளதா என்பது தெளிவாகக் குறிப்பிடப்பட வேண்டும்? அப்படியானால், சுற்றுச்சூழல் அல்லது வன விதிகள்/நிபந்தனைகளை மீறுதல்/விலகல்/ மீறல் ஆகியவற்றை கவனத்தில் கொள்ள பரிந்துரைக்கப்பட்ட செயல்பாட்டு செயல்முறை/செயல்முறைகள் பற்றிய விளக்கத்துடன் EIA அறிக்கையில் குறிப்பிடப்படலாம்?</p>	<p>முன்மொழிபவர் அவர்களின் சுற்றுச்சூழல் கொள்கையை வடிவமைத்துள்ளார், மேலும் இது அத்தியாயம் எண் 10.1 இல் விவாதிக்கப்பட்டுள்ளது.</p>

	<p>சுற்றுச்சூழல் பிரச்சினைகளைக் கையாள்வதற்கும் EC நிபந்தனைகளுக்கு இணங்குவதை உறுதி செய்வதற்கும் நிறுவனத்தின் படிநிலை அமைப்பு அல்லது நிர்வாக உத்தரவு வழங்கப்படலாம். நிறுவனத்தின் இயக்குநர்கள் குழு மற்றும்/அல்லது பங்குதாரர்கள் அல்லது பங்குதாரர்களுக்கு இணங்காதவை / சுற்றுச்சூழல் விதிமுறைகளை மீறுதல் பற்றி புகாரளிக்கும் முறையும் EIA அறிக்கையில் விவரிக்கப்படலாம்.</p>	
8	<p>சுரங்கப் பாதுகாப்பு தொடர்பான சிக்கல்கள், நிலத்தடி சுரங்கம் மற்றும் திறந்த காஸ்ட் சுரங்கத்தின் போது சாய்வு ஆய்வு, வெடிப்பு ஆய்வு போன்றவை உட்பட, விரிவாக இருக்க வேண்டும். ஒவ்வொரு சந்தர்ப்பத்திலும் முன்மொழியப்பட்ட பாதுகாப்பு நடவடிக்கைகள் வழங்கப்பட வேண்டும்.</p>	<p>இது இயந்திரமயமாக்கப்பட்ட முறையில் செயல்பட முன்மொழியப்பட்ட திறந்தவெளி குவாரி நடவடிக்கையாகும். பெஞ்சின் உயரம் மற்றும் அகலம் 900 பெஞ்ச் கோணங்களுடன் 5மீ ஆக பராமரிக்கப்படும். சுரங்க மேலாளர், மைன்ஸ் ஃபோர்மேன் மற்றும் மைனிங் மேட் போன்ற திறமையான நபர்களின் மேற்பார்வையில் குவாரி நடவடிக்கைகள் மேற்கொள்ளப்படும். சுற்றுச்சூழல் அனுமதியைப் பெற்ற பிறகு DGMS இலிருந்து தேவையான அனுமதிகள் பெறப்படும்.</p>
9	<p>குத்தகை சுற்றளவிலிருந்து சுரங்க குத்தகையைச் சுற்றியுள்ள 10 கிமீ மண்டலத்தை ஆய்வுப் பகுதி உள்ளடக்கும் மற்றும் EIA இல் உள்ள கழிவு உருவாக்கம் போன்ற தரவுகள் சுரங்கம் / குத்தகைக் காலம் வரை இருக்க வேண்டும்.</p>	<p>குறிப்பிட்டு ஒப்புக்கொண்டார். இந்த ஆய்வுக்காகக் கருதப்படும் ஆய்வுப் பகுதி 10 கிமீ சுற்றளவு மற்றும் EIA அறிக்கையில் உள்ள கழிவு உருவாக்கம் போன்ற அனைத்துத் தரவுகளும் சுரங்கத்தின் வாழ்க்கை / குத்தகைக் காலத்திற்கானது.</p>
10	<p>வனப்பகுதி, விவசாய நிலம், மேய்ச்சல் நிலம், வனவிலங்கு சரணாலயம், தேசிய பூங்கா, விலங்கினங்களின் இடம்பெயர்ந்த பாதைகள், நீர்நிலைகள், மனித குடியிருப்புகள் மற்றும் பிற சுற்றுச்சூழல் அம்சங்களைக் குறிக்கும் ஆய்வுப் பகுதியின் நில பயன்பாடு குறிப்பிடப்பட</p>	<p>ஆய்வுப் பகுதியின் நிலப் பயன்பாடு மற்றும் நிலப்பரப்பு அத்தியாயம் எண் 3 இல் விவாதிக்கப்பட்டுள்ளது. செயல்பாட்டிற்கு முந்தைய, செயல்பாட்டு மற்றும் செயல்பாட்டுக்கு பிந்தைய கட்டங்களைக் காட்டும் திட்டப் பகுதியின் நில பயன்பாட்டுத் திட்டம் அத்தியாயம் எண். 2,</p>

	வேண்டும். சுரங்க குத்தகைப் பகுதியின் நில பயன்பாட்டுத் திட்டம், செயல்பாட்டுக்கு முந்தைய, செயல்பாட்டு மற்றும் செயல்பாட்டுக்கு பிந்தைய கட்டங்களை உள்ளடக்கியதாக தயாரிக்கப்பட்டு சமர்ப்பிக்கப்பட வேண்டும். நில பயன்பாட்டு மாற்றம் ஏதேனும் இருந்தால், அதன் தாக்கம் கொடுக்கப்பட வேண்டும்.	அட்டவணை எண் 2.3 இல் விவாதிக்கப்பட்டுள்ளது.
11	சுரங்க குத்தகைக்கு வெளியே உள்ள நிலப்பரப்பின் அளவு, சுரங்க குத்தகையிலிருந்து தூரம், அதன் நில பயன்பாடு, R&R சிக்கல்கள் ஏதேனும் இருந்தால், நிலத்தின் விவரங்கள் கொடுக்கப்பட வேண்டும்.	பொருந்தாது. குத்தகை பகுதிக்கு வெளியே குப்பைகள் எதுவும் முன்மொழியப்படவில்லை.
12	திட்டப் பகுதியில் ஏதேனும் வன நிலம் சம்பந்தப்பட்டிருந்தால் அதை உறுதிப்படுத்தும் வகையில், மாநில வனத்துறையில் உள்ள தகுதி வாய்ந்த அதிகாரியின் சான்றிதழ் வழங்கப்பட வேண்டும். காடுகளின் நிலை குறித்து திட்ட ஆதரவாளர் ஏதேனும் முரணாகக் கூறினால், அந்த இடத்தை மாநில வனத் துறை அமைச்சகத்தின் பிராந்திய அலுவலகத்துடன் இணைந்து ஆய்வு செய்து, காடுகளின் நிலையைக் கண்டறியலாம், அதன் அடிப்படையில், இதில் உள்ள சான்றிதழில் மேலே குறிப்பிட்டுள்ளபடி வெளியிடப்படும். இதுபோன்ற எல்லா நிகழ்வுகளிலும், மாநில வனத் துறையின் பிரதிநிதி நிபுணர் மதிப்பீட்டுக் குழுக்களுக்கு உதவுவது விரும்பத்தக்கதாக இருக்கும்.	பொருந்தாது. முன்மொழியப்பட்ட திட்டப் பகுதியில் வன நிலம் எதுவும் இல்லை. முன்மொழியப்பட்ட திட்டப் பகுதி பட்டா நிலமாகும். அங்கீகரிக்கப்பட்ட சுரங்கத் திட்டம் இணைப்பு தொகுதி 1 ஆக இணைக்கப்பட்டுள்ளது.
13	நிகர தற்போதைய மதிப்பு (NPV) மற்றும் இழப்பீட்டு காடு வளர்ப்பு (CA) உள்ளிட்ட திட்டத்தில் ஈடுபட்டுள்ள பிரேக் அப் பகுதி மற்றும் கன்னி வனப்பகுதிக்கான	பொருந்தாது. முன்மொழியப்பட்ட திட்டப் பகுதியில் எந்த வன நிலமும் இல்லை.

	வனத்துறை அனுமதியின் நிலை குறிப்பிடப்பட வேண்டும். வனத்துறை அனுமதியின் நகலையும் வழங்க வேண்டும்.	
14	பட்டியலிடப்பட்ட பழங்குடியினர் மற்றும் பிற பாரம்பரிய வனவாசிகள் (வன உரிமைகளை அங்கீகரித்தல்) சட்டம், 2006ன் கீழ் வன உரிமைகளை அங்கீகரிப்பதன் நடைமுறை நிலை குறிப்பிடப்பட வேண்டும்.	பொருந்தாது. இந்த திட்டம் வன உரிமைகள் சட்டம், 2006 அங்கீகாரத்தை ஈர்க்கவில்லை.
15	ஆய்வுப் பகுதியில் உள்ள RF/PF பகுதிகளில் உள்ள தாவரங்கள், தேவையான விவரங்களுடன் கொடுக்கப்பட வேண்டும்.	ஆய்வுப் பகுதிக்குள் ரிசர்வ் காடு இல்லை சருவமலை R.F -17km-E
16	ஆய்வுப் பகுதியின் வனவிலங்குகளின் மீது சுரங்கத் திட்டத்தின் தாக்கம் மற்றும் விவரங்கள் வழங்கப்படுவதைக் கண்டறிய ஒரு ஆய்வு செய்யப்பட வேண்டும். சுற்றியுள்ள மற்றும் வேறு ஏதேனும் பாதுகாக்கப்பட்ட பகுதியில் உள்ள வனவிலங்குகளின் மீதான திட்டத்தின் தாக்கம் மற்றும் அதற்கேற்ப, தேவைப்படும் விரிவான தணிப்பு நடவடிக்கைகள், செலவு தாக்கங்களுடன் உருவாக்கப்பட்டு சமர்ப்பிக்கப்பட வேண்டும்.	பொருந்தாது. திட்டப் பகுதியின் சுற்றளவில் 10 கிமீ சுற்றளவில் தேசியப் பூங்காக்கள், உயிர்க்கோளக் காப்பகங்கள், வனவிலங்கு வழித்தடங்கள் மற்றும் புலி/யானை காப்பகங்கள் எதுவும் இல்லை.
17	தேசிய பூங்காக்கள், சரணாலயங்கள், உயிர்க்கோள காப்பகங்கள், வனவிலங்கு தாழ்வாரங்கள், ராம்சார் தளம் புலி/யானைகள் காப்பகங்கள்/(இருக்கும் மற்றும் முன்மொழியப்பட்டவை), சுரங்க குத்தகைக்கு 10 கிலோமீட்டருக்குள் ஏதேனும் இருந்தால், அது தெளிவாகக் குறிப்பிடப்பட வேண்டும், முறையாக அங்கீகரிக்கப்பட்ட இருப்பிட வரைபடத்தால் ஆதரிக்கப்பட வேண்டும். தலைமை வனவிலங்கு காப்பாளர் மூலம். மேலே	பொருந்தாது. திட்டப் பகுதியின் சுற்றளவில் 10 கிமீ சுற்றளவில் தேசியப் பூங்காக்கள், உயிர்க்கோளக் காப்பகங்கள், வனவிலங்கு வழித்தடங்கள் மற்றும் புலி/யானை காப்பகங்கள் எதுவும் இல்லை. வெள்ளோடு பறவைகள் சரணாலயம் -35கிமீ-வாட்

	<p>குறிப்பிட்டுள்ளபடி சுற்றுச்சூழல் ரீதியாக உணர்திறன் வாய்ந்த பகுதிகள் அருகாமையில் இருப்பதால், அத்தகைய திட்டங்களுக்குப் பொருந்தக்கூடிய தேவையான அனுமதி, தேசிய வனவிலங்கு வாரியத்தின் நிலைக்குழுவினருந்து பெறப்பட்டு அதன் நகல் வழங்கப்பட வேண்டும்.</p>	
18	<p>ஆய்வுப் பகுதி [மைய மண்டலம் மற்றும் இடையக மண்டலம் (சுரங்க குத்தகையின் சுற்றளவில் 10 கி.மீ. ஆரம்)] பற்றிய விரிவான உயிரியல் ஆய்வு மேற்கொள்ளப்படும். தாவரங்கள் மற்றும் விலங்கினங்களின் விவரங்கள், அழிந்து வரும், உள்ளூர் மற்றும் RET இனங்கள், தனித்தனியாக, மைய மற்றும் தாங்கல் மண்டலத்திற்கு தனித்தனியாக, அத்தகைய முதன்மை கள ஆய்வின் அடிப்படையில் வழங்கப்பட வேண்டும், இது தற்போதுள்ள விலங்கினங்களின் தெளிவாகக் குறிக்கிறது. ஆய்வுப் பகுதியில் ஏதேனும் திட்டமிடப்பட்ட விலங்கினங்கள் காணப்பட்டால், அவற்றைப் பாதுகாப்பதற்கான பட்டுஜட் ஒதுக்கீடுகளுடன் தேவையான திட்டமும் மாநில வனம் மற்றும் வனவிலங்குத் துறையுடன் கலந்தாலோசித்து, விவரங்கள் அளிக்கப்பட வேண்டும். அதை செயல்படுத்த தேவையான நிதி ஒதுக்கீடு திட்ட மதிப்பின் ஒரு பகுதியாக செய்யப்பட வேண்டும்.</p>	<p>ஆய்வுப் பகுதியின் விரிவான உயிரியல் ஆய்வு [கோர் மண்டலம் மற்றும் தாங்கல் மண்டலம் (சுரங்க குத்தகையின் சுற்றளவில் 10 கி.மீ. சுற்றளவு)] அத்தியாயம் எண். 3-ன் கீழ் மேற்கொள்ளப்பட்டு விவாதிக்கப்பட்டது. வனவிலங்கு பாதுகாப்புச் சட்டம் 1972 இன் படி ஆய்வுப் பகுதிக்குள் கவனிக்கப்பட்ட அட்டவணை I வகை விலங்குகள் இல்லை, மேலும் IUCN இன் படி எந்த உயிரினமும் பாதிக்கப்படக்கூடிய, ஆபத்தான அல்லது அச்சுறுத்தும் வகைகளில் இல்லை. ஆய்வுப் பகுதியில் அழிந்து வரும் சிவப்புப் பட்டியல் இனங்கள் எதுவும் இல்லை. அத்தியாயம் எண். 3 இல் விவரிக்கப்பட்டுள்ளது.</p>
19	<p>'அதிகமாக மாசுபட்டதாக' அறிவிக்கப்பட்ட பகுதிகள் அல்லது 'ஆரவல்லி வரம்பின்' கீழ் வரக்கூடிய திட்டப் பகுதிகளுக்கு அருகாமையில், (சுரங்க நடவடிக்கைகளுக்கு நீதிமன்றக் கட்டுப்பாடுகளை ஈர்ப்பது)</p>	<p>பொருந்தாது. திட்டப் பகுதி / ஆய்வுப் பகுதி 'அதிகமாக மாசுபட்ட' பகுதியில் அறிவிக்கப்படவில்லை மற்றும் 'ஆரவல்லி மலைத்தொடரின் கீழ் வராது.</p>



	<p>குறிப்பிடப்பட வேண்டும், மேலும் தேவைப்படும் இடங்களில், பரிந்துரைக்கப்பட்ட அதிகாரிகளின் அனுமதிச் சான்றிதழ்கள், உத்தேச சுரங்க நடவடிக்கைகள் பரிசீலிக்கப்படும் வகையில் SPCB அல்லது மாநில சுரங்கத் துறை பாதுகாக்கப்பட்டு வழங்கப்பட வேண்டும்.</p>	
20	<p>இதேபோல், கடலோர திட்டங்களுக்கு, CRZ வரைபடம், LTL ஐ வரையறுக்கும் அங்கீகரிக்கப்பட்ட ஏஜென்சிகளில் ஒன்றால் முறையாக அங்கீகரிக்கப்பட்டது. HTL, CRZ பகுதி, சுரங்க குத்தகை w.r.t CRZ இடம், சதுப்புநிலங்கள் போன்ற கடற்கரை அம்சங்கள், ஏதேனும் இருந்தால், வழங்கப்பட வேண்டும். (குறிப்பு: CRZ இன் கீழ் வரும் சுரங்கத் திட்டங்களும் சம்பந்தப்பட்ட கடலோர மண்டல மேலாண்மை ஆணையத்தின் ஒப்புதலைப் பெற வேண்டும்).</p>	<p>பொருந்தாது. இந்தத் திட்டம் <b>C. R. Z.</b> அறிவிப்பு, <b>2018</b> ஈர்க்கவில்லை.</p>
21	<p>திட்டத்தால் பாதிக்கப்பட்ட மக்களுக்கான R&amp;R திட்டம்/இழப்பீடு விவரங்கள் (PAP) அளிக்கப்பட வேண்டும். R&amp;R திட்டத்தைத் தயாரிக்கும் போது, தொடர்புடைய மாநில/தேசிய மறுவாழ்வு &amp; மீள்குடியேற்றக் கொள்கையை பார்வையில் வைத்திருக்க வேண்டும். எஸ்சி/எஸ்டி மற்றும் சமூகத்தின் பிற நலிவடைந்த பிரிவினரைப் பொறுத்தமட்டில், அவர்களின் தேவைகளை மதிப்பிட குடும்ப வாரியாக, தேவை அடிப்படையிலான மாதிரி கணக்கெடுப்பு மேற்கொள்ளப்பட வேண்டும், மேலும் அதற்கேற்ப செயல் திட்டங்களைத் தயாரித்து சமர்ப்பிக்க வேண்டும். மாநில அரசின் துறைகள். சுரங்க குத்தகை</p>	<p>பொருந்தாது. <b>300</b> மீட்டர் சுற்றளவில் அங்கீகரிக்கப்பட்ட குடியிருப்புகள் இல்லை. எனவே, திட்டத்தால் பாதிக்கப்பட்ட மக்களுக்கான <b>R&amp;R</b> திட்டம் / இழப்பீடு விவரங்கள் (<b>PAP</b>) எதிர்பார்க்கப்படவில்லை மற்றும் இந்தத் திட்டத்திற்குப் பொருந்தாது.</p>

	<p>பகுதியில் அமைந்துள்ள கிராமங்கள் மாற்றப்படுமா இல்லையா என்பதை தெளிவாக வெளிப்படுத்தலாம். கிராமங்களை மாற்றுவது தொடர்பான பிரச்சனைகள், அவற்றின் R&amp;R மற்றும் சமூக-பொருளாதார அம்சங்கள் உட்பட, அறிக்கையில் விவாதிக்கப்பட வேண்டும்.</p>	
22	<p>ஒரு பருவம் (பருவமழை அல்லாதது) [அதாவது. மார்ச்-மே (கோடை காலம்); அக்டோபர்-டிசம்பர் (மழைக்காலத்திற்குப் பின்); டிசம்பர்-பிப்ரவரி (குளிர்காலம்)] CPCB 2009 இன் அறிவிப்பின்படி சுற்றுப்புற காற்றின் தரம் குறித்த முதன்மை அடிப்படைத் தரவு, நீரின் தரம், இரைச்சல் நிலை, மண் மற்றும் தாவரங்கள் மற்றும் விலங்கினங்கள் சேகரிக்கப்பட்டு, AAQ மற்றும் பிற தரவுகள் தேதி வாரியாக சமர்ப்பிக்கப்படும். EIA மற்றும் EMP அறிக்கை. தளம் சார்ந்த வானிலை தரவுகளும் சேகரிக்கப்பட வேண்டும். கண்காணிப்பு நிலையங்களின் இருப்பிடம், ஆய்வுப் பகுதி முழுவதையும் பிரதிநிதித்துவப்படுத்தும் வகையில் இருக்க வேண்டும் மற்றும் முன் மேலாதிக்க காற்றின் திசை மற்றும் உணர்திறன் ஏற்பிகளின் இருப்பிடத்தைக் கருத்தில் கொண்டு நியாயப்படுத்த வேண்டும். சுரங்க குத்தகைக்கு 500 மீட்டருக்குள் குறைந்த பட்சம் ஒரு கண்காணிப்பு நிலையம் இருக்க வேண்டும். PM10 இன் கனிம கலவை, குறிப்பாக இலவச சிலிக்காவிற்கு, கொடுக்கப்பட வேண்டும்.</p>	<p>CPCB அறிவிப்பு மற்றும் MoEF &amp; CC வழிகாட்டுதல்களின்படி ஒரு சீசனுக்கான (அக். 2023 - டிசம்பர் 2023 (மழைக்காலத்திற்குப் பின்) அடிப்படைத் தரவு சேகரிக்கப்பட்டது. அத்தியாயம் எண். 3 இல் உள்ள விவரங்கள்.</p>
23	<p>பகுதியின் காற்றின் தரத்தில் திட்டத்தின் தாக்கத்தை கணிக்க காற்றின் தர மாதிரியாக்கம் மேற்கொள்ளப்பட வேண்டும். இது</p>	<p>ஏஇஆர்எம்ஓடி வியூ 12 மாடலைப் பயன்படுத்தி, மாசுபடுத்தும் ஜிஎல்சியின் அதிகரிக்கும்</p>

	<p>கனிம போக்குவரத்துக்கான வாகனங்களின் இயக்கத்தின் தாக்கத்தையும் கணக்கில் எடுத்துக்கொள்ள வேண்டும். பயன்படுத்தப்பட்ட மாதிரியின் விவரங்கள் மற்றும் மாடலிங் செய்ய பயன்படுத்தப்படும் உள்ளீட்டு அளவுருக்கள் வழங்கப்பட வேண்டும். காற்றின் தர வரையறைகள், தளத்தின் இருப்பிடம், உணர்திறன் ஏற்பிகளின் இருப்பிடம், ஏதேனும் இருந்தால், இருப்பிட வரைபடத்தில் தெளிவாகக் காட்டப்படும். முன் ஆதிக்கம் செலுத்தும் காற்றின் திசையைக் காட்டும் காற்று ரோஜாக்கள் வரைபடத்தில் குறிப்பிடப்படலாம்.</p>	<p>கணிப்புக்கான காற்றின் தர மாதிரியாக்கம் செய்யப்பட்டது. அத்தியாயம் எண். 4 இல் உள்ள விவரங்கள்.</p>
24	<p>திட்டத்திற்கான நீர் தேவை, அதன் இருப்பு மற்றும் ஆதாரம் ஆகியவை வழங்கப்பட வேண்டும். விரிவான நீர் சமநிலையும் வழங்கப்பட வேண்டும். திட்டத்திற்கு தேவையான நன்னீர் தேவையை குறிப்பிட வேண்டும்.</p>	<p>இந்தத் திட்டத்திற்கான மொத்த நீர்த் தேவை அத்தியாயம் எண் 2, அட்டவணை எண் 2.13 இல் கொடுக்கப்பட்டுள்ளது.</p>
25	<p>திட்டத்திற்கு தேவையான அளவு தண்ணீர் எடுப்பதற்கு தகுதியான அதிகாரியிடம் இருந்து தேவையான அனுமதி வழங்கப்பட வேண்டும்.</p>	<p>தூசியை அடக்குதல், பசுமைப் பட்டை மேம்பாடு மற்றும் வீட்டு உபயோகத்திற்கான நீர் சுரங்கக் குழிகளில் தேங்கியுள்ள மழைநீர்/கசிவு நீரிலிருந்து பெறப்படும். அங்கீகரிக்கப்பட்ட தண்ணீர் விற்பனையாளர்களிடம் இருந்து குடிநீர் பெறப்படும், எண் 2, அட்டவணை எண் 2.13,</p>
26	<p>திட்டத்தில் மேற்கொள்ள உத்தேசிக்கப்பட்டுள்ள நீர் பாதுகாப்பு நடவடிக்கைகள் பற்றிய விளக்கம் அளிக்கப்பட வேண்டும். திட்டத்தில் முன்மொழியப்பட்டுள்ள மழைநீர் சேகரிப்பு பற்றிய விவரங்கள் ஏதேனும் இருந்தால் வழங்கப்பட வேண்டும்.</p>	<p>மழைக்குப் பிறகு குழிகளில் சேகரிக்கப்படும் மழைநீர், பசுமைப் பட்டைகளை உருவாக்கவும், தூசியை அடக்கவும் பயன்படுத்தப்படும்.</p>

27	<p>மேற்பரப்பு மற்றும் நிலத்தடி நீர் ஆகிய இரண்டிலும் நீரின் தரத்தில் இத்திட்டத்தின் தாக்கம் மதிப்பிடப்பட்டு, தேவைப்பட்டால், தேவையான பாதுகாப்பு நடவடிக்கைகள் வழங்கப்பட வேண்டும்.</p>	<p>அத்தியாயம் எண். 4 இல் விவாதிக்கப்பட்ட தண்ணீரின் தரத்தின் தாக்க ஆய்வுகள் மற்றும் தணிப்பு நடவடிக்கைகள்.</p>
28	<p>உண்மையான கண்காணிக்கப்பட்ட தரவுகளின் அடிப்படையில், வேலை செய்வது நிலத்தடி நீரில் குறுக்கிடுமா என்பது தெளிவாகக் காட்டப்படலாம். இது சம்பந்தமாக தேவையான தரவு மற்றும் ஆவணங்கள் வழங்கப்படலாம். வேலை நிலத்தடி நீர் அட்டவணையில் குறுக்கிடும் பட்சத்தில், விரிவான நீர் புவியியல் ஆய்வு மேற்கொள்ளப்பட்டு அறிக்கை சமர்ப்பிக்கப்பட வேண்டும். அறிக்கைக்கு இடையே உள்ள நீர்நிலைகளின் விவரங்கள் மற்றும் இந்த நீர்நிலைகளில் சுரங்க நடவடிக்கைகளின் தாக்கம் ஆகியவை அடங்கும். நிலத்தடி நீருக்கு அடியில் வேலை செய்வதற்கும், நிலத்தடி நீரை உறிஞ்சுவதற்கும் மத்திய நிலத்தடி நீர் ஆணையத்திடம் தேவையான அனுமதியைப் பெற்று அதன் நகல் வழங்கப்பட வேண்டும்.</p>	<p>நிலத்தடி நீர் மட்டம் 68-64 மீட்டர் கீழே நிலத்தடி மட்டத்தில் உள்ளது. இந்த திட்டங்களில், இறுதி ஆழம் பொது தரை சுயவிவரத்திலிருந்து அதிகபட்சம் 28 மீ ஆகும். ஒட்டுமொத்த EIA திட்டத்தில் (குவாரிகள்) குவாரி நடவடிக்கைகள் நிலத்தடி நீர் அட்டவணையை குறுக்கிடாது என்று ஊகிக்கப்படுகிறது.</p>
29	<p>குத்தகைப் பகுதி வழியாகச் செல்லும் பருவகால அல்லது மற்றபடி ஏதேனும் நீரோட்டத்தின் விவரங்கள் மற்றும் முன்மொழியப்பட்ட மாற்றம் / திசைதிருப்பல், ஏதேனும் இருந்தால், அது நீரியல் துறையில் ஏற்படும் தாக்கம் ஆகியவற்றைக் கொண்டு வர வேண்டும்.</p>	<p>திட்டப் பகுதியின் மிக உயர்ந்த உயரம் 182m AMSL ஆகும் சுரங்கத்தின் இறுதி ஆழம் 28m AMSL ஆகும் இப்பகுதியில் நீர்மட்டம் 68m BGL முதல் 64m BGL வரை உள்ளது</p>
30	<p>தளத்தின் உயரம், வேலை செய்யும் ஆழம், நிலத்தடி நீர் அட்டவணை போன்றவை. AMSL மற்றும் BGL இரண்டிலும் வழங்கப்பட வேண்டும்.</p>	<p>முற்போக்கான கிரீன்பெல்ட் மேம்பாட்டுத் திட்டம் தயாரிக்கப்பட்டு விவாதிக்கப்பட்டதுடன் பரிந்துரைக்கப்பட்ட இனங்கள்</p>

	அதற்கான திட்ட வரைபடமும் வழங்கப்படலாம்.	விவரங்கள் அத்தியாயம் 4, அட்டவணை எண்.4.12 இல் கொடுக்கப்பட்டுள்ளன.
31	ஒரு காலக்கெடுவுக்கான முற்போக்கான பசுமைப் பட்டை மேம்பாட்டுத் திட்டம் அட்டவணை வடிவத்தில் (நேரியல் மற்றும் அளவு கவரேஜ், தாவர இனங்கள் மற்றும் கால அளவு ஆகியவற்றைக் குறிக்கும்) தயாரிக்கப்பட்டு சமர்ப்பிக்கப்பட வேண்டும், அதை மனதில் வைத்து, திட்டம் தொடங்கும் போது அதையே செயல்படுத்த வேண்டும். தோட்டம் மற்றும் ஈடுசெய்யும் காடு வளர்ப்பின் கட்டம் வாரியான திட்டம், தோட்டத்தின் கீழ் உள்ள பகுதி மற்றும் நடப்பட வேண்டிய இனங்கள் ஆகியவற்றைக் குறிக்கும் வகையில் தெளிவாக பட்டியலிடப்பட வேண்டும். ஏற்கனவே நடவு செய்த விவரங்களை அளிக்க வேண்டும். பசுமைப் பட்டைக்கு தேர்ந்தெடுக்கப்பட்ட தாவர இனங்கள் அதிக சுற்றுச்சூழல் மதிப்பைக் கொண்டிருக்க வேண்டும் மற்றும் உள்ளூர் மற்றும் பூர்வீக இனங்கள் மற்றும் மாசுபாட்டை பொறுத்துக்கொள்ளும் இனங்கள் ஆகியவற்றிற்கு முக்கியத்துவம் அளித்து உள்ளூர் மக்களுக்கு நல்ல பயன்பாட்டு மதிப்பாக இருக்க வேண்டும்.	IRC வழிகாட்டுதல்கள் 1961 இன் படி ஆய்வுப் பகுதியில் போக்குவரத்தின் தாக்கத்தை பகுப்பாய்வு செய்வதற்காக போக்குவரத்து அடர்த்தி கணக்கெடுப்பு மேற்கொள்ளப்பட்டது, மேலும் திட்டப் பகுதியிலிருந்து முன்மொழியப்பட்ட போக்குவரத்து காரணமாக குறிப்பிடத்தக்க தாக்கம் எதுவும் இல்லை என்று ஊகிக்கப்படுகிறது. அத்தியாயம் 2 இல் விவரங்கள்.
32	இத்திட்டத்தின் காரணமாக உள்ளூர் போக்குவரத்து உள்கட்டமைப்பில் ஏற்படும் தாக்கம் சுட்டிக்காட்டப்பட வேண்டும். தற்போதைய சாலை வலையமைப்பில் (திட்டப் பகுதிக்கு வெளியே உள்ளவை உட்பட) திட்டத்தின் விளைவாக டிரக் போக்குவரத்தில் திட்டமிடப்பட்ட	குவாரி குத்தகைக்கு வழங்கப்பட்ட பிறகு, சுரங்கத் தொழிலாளர்களுக்கு உள்கட்டமைப்பு மற்றும் பிற வசதிகள் வழங்கப்படும், மேலும் இது அத்தியாயம் எண்.2 இல் விவாதிக்கப்பட்டுள்ளது.

	<p>அதிகரிப்பு, அதிகரிக்கும் சமையைக் கையாளும் திறன் உள்ளதா என்பதைக் குறிக்கும் வகையில் செயல்பட வேண்டும். உள்கட்டமைப்பை மேம்படுத்துவதற்கான ஏற்பாடு, சிந்திக்கப்பட்டால் (மாநில அரசு போன்ற பிற நிறுவனங்களால் எடுக்கப்படும் நடவடிக்கை உட்பட) உள்ளடக்கப்பட வேண்டும். இந்திய சாலை காங்கிரஸின் வழிகாட்டுதல்களின்படி, திட்ட ஆதரவாளர் போக்குவரத்தின் தாக்கம் குறித்த ஆய்வை மேற்கொள்ள வேண்டும்.</p>	
33	<p>சுரங்கத் தொழிலாளர்களுக்கு வழங்கப்படும் ஆன்சைட் தங்குமிடம் மற்றும் வசதிகள் பற்றிய விவரங்கள் EIA அறிக்கையில் சேர்க்கப்பட வேண்டும்.</p>	<p>அத்தியாயம் எண் 2 இல் விவாதிக்கப்பட்டது.</p>
34	<p>சுரங்கத்திற்குப் பிந்தைய நிலப் பயன்பாடு மற்றும் வெட்டியெடுக்கப்பட்ட பகுதிகளை (திட்டங்களுடன் மற்றும் போதுமான எண்ணிக்கையிலான பிரிவுகளுடன்) மீளமைத்தல் மற்றும் மீட்டமைத்தல் ஆகியவை EIA அறிக்கையில் கொடுக்கப்பட வேண்டும்.</p>	<p>அத்தியாயம் 10 இல் விவரங்கள்.</p>
35	<p>இந்தத் திட்டத்தின் தொழில்சார் சுகாதார பாதிப்புகள் எதிர்பார்க்கப்பட வேண்டும் மற்றும் முன்மொழியப்பட்ட தடுப்பு நடவடிக்கைகள் விரிவாக விவரிக்கப்பட வேண்டும். முன் வேலை வாய்ப்பு மருத்துவ பரிசோதனை மற்றும் காலமுறை மருத்துவ பரிசோதனை அட்டவணைகள் பற்றிய விவரங்கள் EMP இல் இணைக்கப்பட வேண்டும். சுரங்கப் பகுதியில் முன்மொழியப்பட்ட தேவையான வசதிகளுடன் கூடிய திட்டக்</p>	<p>தொழில்சார் உடல்நல பாதிப்பு மற்றும் தொழிலாளர்களுக்கு மருத்துவ பரிசோதனையின் விவரங்கள் அத்தியாயம் 10 இல் உள்ள விவரங்களில் கொடுக்கப்பட்டுள்ளது.</p>

	குறிப்பிட்ட தொழில்சார் சுகாதாரத் தணிப்பு நடவடிக்கைகள் விரிவாக இருக்கலாம்.	
36	இத்திட்டத்தின் பொது சுகாதார தாக்கங்கள் மற்றும் பாதிப்பு மண்டலத்தில் உள்ள மக்களுக்கான தொடர்புடைய நடவடிக்கைகள் முறையாக மதிப்பீடு செய்யப்பட வேண்டும் மற்றும் முன்மொழியப்பட்ட தீர்வு நடவடிக்கைகள் பட்ஜெட் ஒதுக்கீடுகளுடன் விரிவாக விவரிக்கப்பட வேண்டும்.	அத்தியாயம் எண். 4 இல் உள்ள விவரங்கள்
37	திட்ட ஆதரவாளரால் வழங்க முன்மொழியப்பட்ட உள்ளூர் சமூகத்திற்கு சமூக-பொருளாதார முக்கியத்துவம் மற்றும் செல்வாக்கின் நடவடிக்கைகள் சுட்டிக்காட்டப்பட வேண்டும். முடிந்தவரை, செயல்படுத்துவதற்கான கால அளவுகளுடன் அளவு பரிமாணங்கள் கொடுக்கப்படலாம்.	சமூகப் பொருளாதாரம் பற்றிய விவரங்கள் அத்தியாயம் எண் 3 இல் கொடுக்கப்பட்டுள்ளன. சமூகப் பொருளாதாரம் பற்றிய விவரங்கள் அத்தியாயம் எண் 3 இல் கொடுக்கப்பட்டுள்ளன.
38	சுற்றுச்சூழல் பாதிப்புகளைத் தணிக்க விரிவான சுற்றுச்சூழல் மேலாண்மைத் திட்டம் (EMP), நில பயன்பாட்டின் மாற்றம், விவசாயம் மற்றும் மேய்ச்சல் நிலங்களின் இழப்பு, ஏதேனும் இருந்தால், தொழில்சார் சுகாதார பாதிப்புகள் மற்றும் முன்மொழியப்பட்ட திட்டத்திற்கு குறிப்பிட்ட பிற பாதிப்புகள் ஆகியவை அடங்கும்.	சுற்றுச்சூழல் மேலாண்மை திட்டம் அத்தியாயம் 10.
39	பொது கருத்துக் கேட்பு புள்ளிகள் மற்றும் திட்ட முன்மொழிபவரின் அர்ப்பணிப்பு மற்றும் காலக்கெடுவு செயல் திட்டத்துடன் அதை செயல்படுத்த பட்ஜெட் ஏற்பாடுகள் வழங்கப்பட வேண்டும் மற்றும் திட்டத்தின் இறுதி EIA/EMP அறிக்கையில் இணைக்கப்பட வேண்டும்.	பொது மக்கள் கருத்து கேட்பு கூட்டம் புள்ளிகள் மற்றும் திட்ட முன்மொழிபவரின் அர்ப்பணிப்பு ஆகியவை இறுதி EIA & EMP அறிக்கையில் புதுப்பிக்கப்படும்.

40	திட்டத்திற்கு எதிராக நிலுவையில் உள்ள வழக்குகளின் விவரங்கள், ஏதேனும் இருந்தால், திட்டத்திற்கு எதிராக ஏதேனும் நீதிமன்றத்தால் நிறைவேற்றப்பட்ட வழிகாட்டுதல் / உத்தரவுடன் கொடுக்கப்பட வேண்டும்.	இந்தத் திட்டத்திற்கு எதிராக எந்த நீதிமன்றத்திலும் வழக்கு நிலுவையில் இல்லை.
41	திட்டத்தின் செலவு (மூலதன செலவு மற்றும் தொடர் செலவு) மற்றும் EMP ஐ செயல்படுத்துவதற்கான செலவு தெளிவாக குறிப்பிடப்பட வேண்டும்.	திட்டச் செலவு அத்தியாயம் எண் 2, அட்டவணை எண் 2.15 இல் கொடுக்கப்பட்டுள்ளது.
42	பேரிடர் மேலாண்மைத் திட்டம் தயாரிக்கப்பட்டு, EIA/EMP அறிக்கையில் சேர்க்கப்படும்.	அத்தியாயம் 7 இன் கீழ் விரிவாக உள்ளது
43	திட்டம் செயல்படுத்தப்பட்டால், திட்டத்தின் பலன்கள் விவரிக்கப்பட வேண்டும். திட்டத்தின் பலன்கள், சுற்றுச்சூழல், சமூகம், பொருளாதாரம், வேலை வாய்ப்பு போன்றவற்றை தெளிவாகக் குறிக்கும்.	இந்தத் திட்டத்திற்கான மொத்த நீர்த் தேவை அத்தியாயம் எண் 2, அட்டவணை எண் 2.13 இல் கொடுக்கப்பட்டுள்ளது.
44	மேற்கூறியவற்றைத் தவிர, கீழே குறிப்பிடப்பட்டுள்ள பொதுவான குறிப்புகளும் பின்பற்றப்பட வேண்டும்: -	
A	EIA/EMP அறிக்கையின் நிர்வாகச் சுருக்கம்	தனி தொகுதியாக இணைக்கப்பட்டுள்ளது
B	அனைத்து ஆவணங்களும் அட்டவணை மற்றும் தொடர்ச்சியான பக்க எண்ணுடன் சரியாகக் குறிப்பிடப்பட வேண்டும்.	அனைத்து ஆவணங்களும் குறியீட்டு மற்றும் தொடர்ச்சியான பக்க எண்ணுடன் சரியாகக் குறிப்பிடப்பட்டுள்ளன.
C	அறிக்கையில் குறிப்பாக அட்டவணைகளில் தரவு வழங்கப்பட்டால், தரவு சேகரிக்கப்பட்ட காலம் மற்றும் ஆதாரங்கள் குறிப்பிடப்பட வேண்டும்.	அட்டவணைகளின் பட்டியல் மற்றும் சேகரிக்கப்பட்ட தரவுகளின் ஆதாரம் சரியாக கொடுக்கப்பட்டுள்ளன.
D	MoEF & CC / NABL அங்கீகாரம் பெற்ற ஆய்வகங்களைப் பயன்படுத்தி நீர், காற்று, மண், சத்தம் போன்றவற்றின் அனைத்து பகுப்பாய்வு/சோதனை அறிக்கைகளையும் திட்ட ஆதரவாளர் இணைக்க வேண்டும்.	அடிப்படை கண்காணிப்பு அறிக்கைகளின் நகல் இந்த வரைவோடு இணைப்பாக இணைக்கப்பட்டுள்ளது



	திட்டத்தின் மதிப்பீட்டின் போது அனைத்து அசல் பகுப்பாய்வு/சோதனை அறிக்கைகளும் இருக்க வேண்டும்	
E	வழங்கப்பட்ட ஆவணங்கள் ஆங்கிலம் அல்லாத வேறு மொழியில் இருந்தால், ஆங்கில மொழிபெயர்ப்பு வழங்கப்பட வேண்டும்.	பொருந்தாது.
F	அமைச்சகத்தால் முன்னர் வகுக்கப்பட்ட சுரங்கத் திட்டங்களின் சுற்றுச்சூழல் மதிப்பீட்டிற்கான கேள்வித்தாள் நிரப்பப்பட்டு சமர்ப்பிக்கப்படும்.	பொது மக்கள் கருத்து கேட்பு கூட்ட புள்ளிகளுக்கு இணங்கிய பிறகு திட்டத்தின் கேள்வித்தாள் இறுதி EIA அறிக்கையில் சமர்ப்பிக்கப்படும்.
G	EIA அறிக்கையைத் தயாரிக்கும் போது, MoEF & CC வழங்கிய ஆதரவாளர்களுக்கான அறிவுறுத்தல்கள் மற்றும் ஆலோசகர்களுக்கான வழிமுறைகள் O.M. இந்த அமைச்சகத்தின் இணையதளத்தில் உள்ள எண். J-11013/41/2006-IA.II(I) தேதி: 4 ஆகஸ்ட், 2009, பின்பற்றப்பட வேண்டும்.	MoEF & CC O.M வழங்கிய வழிமுறைகள் எண். J-11013/41/2006-IA. II (I) தேதி: 4 ஆகஸ்ட், 2009 பின்பற்றப்படுகிறது.
H	அடிப்படை நோக்கம் மற்றும் திட்ட அளவுருக்களில் ஏதேனும் மாற்றங்கள் செய்யப்பட்டால் (படிவம்-I மற்றும் TOR ஐப் பாதுகாப்பதற்கான PFR இல் சமர்ப்பிக்கப்பட்டவை) அத்தகைய மாற்றங்களுக்கான காரணங்களுடன் MoEF & CC இன் கவனத்திற்குக் கொண்டு வரப்பட்டு அனுமதி பெறப்பட வேண்டும். TOR ஐயும் மாற்ற வேண்டியிருக்கும். வரைவு EIA/EMP இன் கட்டமைப்பு மற்றும் உள்ளடக்கத்தில் பொது மக்கள் கருத்து கேட்பு கூட்டத்திற்கு பின் ஏற்படும் மாற்றங்கள் (P.H. செயல்முறையிலிருந்து எழும் மாற்றங்கள் தவிர) திருத்தப்பட்ட ஆவணங்களுடன் PH ஐ மீண்டும் நடத்த வேண்டும்.	அனைத்து திட்டங்களுக்கும் படிவம்-I, சுரங்கத் திட்டம் மற்றும் முன் சாத்தியக்கூறு அறிக்கை ஆகியவற்றில் எந்த மாற்றமும் இல்லை.

I	<p>சுற்றறிக்கையின்படி எண். ஜே-11011/618/2010-ஐஏ. II(I) தேதி: 30.5.2012, திட்டத்தின் தற்போதைய செயல்பாடுகளுக்கு சுற்றுச்சூழல் அனுமதியில் குறிப்பிடப்பட்டுள்ள நிபந்தனைகளுக்கு இணங்குவதற்கான சான்றளிக்கப்பட்ட அறிக்கை, சுற்றுச்சூழல், வனம் மற்றும் காலநிலை மாற்ற அமைச்சகத்தின் பிராந்திய அலுவலகத்திலிருந்து பெறப்பட வேண்டும், பொருந்தக்கூடியதாக இருக்கலாம்.</p>	<p>பொருந்தாது.</p>
J	<p>EIA அறிக்கையையும் உள்ளடக்கியிருக்க வேண்டும் (i) முக்கிய நிலப்பரப்பு அம்சங்கள், வடிகால் மற்றும் சுரங்கப் பகுதி, (ii) புவியியல் வரைபடங்கள் மற்றும் பிரிவுகள் மற்றும் (iii) சுரங்கக் குழி மற்றும் வெளிப்புறக் குப்பைகளின் பகுதிகள், ஏதேனும் இருந்தால், நிலத்தின் அம்சங்களைத் தெளிவாகக் காட்டும் பகுதியின் மேற்பரப்புத் திட்டம் அருகில் உள்ள பகுதி.</p>	<p>மேற்பரப்பு திட்டம் - படம் எண் 2.3 வேலைத் திட்டம் - படம் எண் 2.13</p>

வ. எண்		பக்க எண்
	<b>அத்தியாயம் 1 - அறிமுகம்</b>	<b>1-13</b>
1.1	முன்னுரை	1
1.2	அறிக்கையின் நோக்கம்	1
1.3	திட்டத்தளம் மற்றும் திட்ட உரிமையாளரின் விவரம்	4
1.4	திட்டத்தின் சுருக்கமான விளக்கம்	4
1.5	சுற்றுச்சூழல் அனுமதி	10
1.6	பிந்தைய சுற்றுச்சூழல் அனுமதி கண்காணிப்பு	11
1.7	EIA ஆவணத்தின் பொதுவான அமைப்பு	11
	<b>அத்தியாயம் 2 - திட்ட விளக்கம்</b>	<b>14-36</b>
2.1	பொது விளக்கம்	14
2.2	திட்டத்தின் விளக்கம்	14
2.3	திட்டத்தின் இடம்	14
2.4	புவியியல்	24
2.5	வளங்கள் மற்றும் இருப்புக்கள்	30
2.6	சுரங்க முறை	31
2.7	பொது அம்சங்கள்	33
2.8	திட்டத் தேவை	35
2.9	வேலை வாய்ப்பு தேவைகள்:	36
2.10	திட்ட அமலாக்க அட்டவணை	36
	<b>அத்தியாயம் 3 - சுற்றுச்சூழலின் விளக்கம்</b>	<b>36-109</b>
3.1	பொது	36
3.2	நிலச் சூழல்	39
3.3	நீர்ச்சூழல்	49
3.4	காற்றுச்சூழல்	66
3.5	ஒலிச்சூழல்	85
3.6	சுற்றுச்சூழல்	90
3.7	சமூக பொருளாதார சூழல்	107
	<b>அத்தியாயம் 4 - எதிர்பார்க்கப்பட்ட சுற்றுச்சூழல் தாக்கங்கள் மற்றும் தணிப்பு நடவடிக்கைகள்</b>	<b>110 - 137</b>
4.1	பொது தகவல்	110
4.2	நிலச் சூழல்:	111
4.3	நீர்ச்சூழல்	112
4.4	காற்றுச்சூழல் (பாதிப்பு மற்றும் தணிப்பு நடவடிக்கைகள்)	114
4.5	ஒலிச்சூழல்	122

4.6	சூழலியல் மற்றும் உயிரியல் பன்முகத்தன்மை	127
4.7	சமூகப்பொருளாதாரம்	132
4.8	தொழில்சார் ஆரோக்கியம் மற்றும் பாதுகாப்பு	133
4.9	சுரங்க மூடல்	135
	<b>அத்தியாயம் 5 - மாற்றுக்களின் பகுப்பாய்வு (தொழில்நுட்பம் மற்றும் தளம்)</b>	<b>138</b>
5.1	அறிமுகம்	138
	<b>அத்தியாயம் 6 - சுற்றுச்சூழல் கண்காணிப்பு திட்டம்</b>	<b>139 - 144</b>
6.1	பொது	139
6.2	கண்காணிப்பு பொறிமுறையின் முறை	139
6.3	தணிப்பு நடவடிக்கைகளின் அமலாக்க அட்டவணை	140
6.4	கண்காணிப்பு அட்டவணை மற்றும் அதிர்வெண்	141
6.5	சுற்றுச்சூழல் கண்காணிப்பு காலத்திற்கான பட்ஜெட் ஒதுக்கீடு	144
	<b>அத்தியாயம் 7- கூடுதல் ஆய்வுகள்</b>	<b>126-165</b>
7.1	பொது	145
7.2	பொது ஆலோசனை	145
7.3	இடர் மதிப்பீடு	145
7.4	பேரிடர் மேலாண்மைத் திட்டம்	150
7.5	ஒட்டுமொத்த தாக்கம் ஆய்வு	154
7.6	பிளாஸ்டிக் கழிவு மேலாண்மை திட்டம்	162
7.7	கோவிட் சுகாதார மேலாண்மைத் திட்டம்	164
	<b>அத்தியாயம் 8 - திட்ட நன்மைகள்</b>	<b>166-168</b>
8.1	பொது	144
8.2	வேலை வாய்ப்பு	144
8.3	முன்மொழியப்பட்ட சமூக-பொருளாதார நல நடவடிக்கைகள்	144
8.4	இயற்பியல் உள்கட்டமைப்பில் முன்னேற்றம்	166
8.5	சமூக உள்கட்டமைப்பில் முன்னேற்றம்	146
8.6	மற்ற உறுதியான பலன்கள்	167
	<b>அத்தியாயம் 9 - சுற்றுச்சூழல் செலவு பலன் பகுப்பாய்வு</b>	<b>169</b>
	<b>அத்தியாயம் 10 - சுற்றுச்சூழல் மேலாண்மைத் திட்டம்</b>	<b>170-190</b>
10.1	பொது	170
10.2	சுற்றுச்சூழல் கொள்கை	170
10.3	நிலச் சூழல் மேலாண்மை	171
10.4	மண் மேலாண்மை	172
10.5	நீர் மேலாண்மை	173

10.6	காற்றின் தர மேலாண்மை	174
10.7	ஒலி மாசுக் கட்டுப்பாடு	175
10.8	தரை அதிர்வு மற்றும் பறக்கும் பாதை கட்டுப்பாடு	177
10.9	உயிரியல் சுற்றுச்சூழல் மேலாண்மை	177
10.10	தொழில் பாதுகாப்பு மற்றும் சுகாதார மேலாண்மை	179
	<b>அத்தியாயம் 11 - சுருக்கம் மற்றும் முடிவு</b>	<b>191-192</b>
	<b>அத்தியாயம் 12 - ஆலோசகர்களை வெளிப்படுத்துதல்</b>	<b>193-200</b>

## அத்தியாயம் 1. அறிமுகம்

### 1.1 முன்னுரை

திட்ட உரிமையாளர் திருமதி.V.புனிதா S.F எண் 482 இல் 2.86.5 ஹெக்டேர் பரப்பளவில் பல வண்ண கிராளைட் குவாரிக்கு விண்ணப்பித்தார். நடந்த கிராமம், பரமத்திவேலூர் தாலுக்கா, நாமக்கல் மாவட்டம். EIA அறிவிப்பு, 2006 மற்றும் அடுத்தடுத்த திருத்தங்கள் மற்றும் OM இன் படி இந்த முன்மொழிவு B1 வகைக்கு உட்பட்டது (கிளஸ்டர் குவாரிகள் - 2 முன்மொழிவு மற்றும் 4 நடப்பில் உள்ள குவாரிகள் 500 மீட்டர் சுற்றளவில் உருவாகும் கிளஸ்டர் வகை - க்ளஸ்டர் பகுதி - MoEF & CC2222 அறிவிப்பு S.O. படி கணக்கிடப்படுகிறது.) தேதி 1 ஜூலை 2016).

சுற்றுச்சூழல் தாக்க மதிப்பீடு (EIA) என்பது நிலையான வளர்ச்சியை உறுதி செய்வதற்கான மேலாண்மைக் கருவியாகும், மேலும் இது ஒரு செயல்திட்டத்தின் சுற்றுச்சூழல், சமூக மற்றும் பொருளாதார தாக்கங்களை முடிவெடுப்பதற்கு முன் கண்டறிய பயன்படுகிறது. இது ஒரு முடிவெடுக்கும் கருவியாகும், இது எந்தவொரு திட்டத்திற்கும் பொருத்தமான முடிவுகளை எடுப்பதில் முடிவெடுப்பவர்களை வழிநடத்துகிறது. EIA திட்டத்தினால் ஏற்படும் நன்மை மற்றும் பாதகமான விளைவுகளை முறையாக ஆய்வு செய்கிறது மற்றும் திட்ட வடிவமைப்பின் போது இந்த தாக்கங்கள் கணக்கில் எடுத்துக்கொள்ளப்படுவதை உறுதி செய்கிறது. இது சமூகப் பங்கேற்பு, தகவல், முடிவெடுப்பவர்களை ஊக்குவிப்பதன் மூலம் மோதல்களைக் குறைக்கிறது மற்றும் சுற்றுச்சூழலுக்கு உகந்த திட்டத்திற்கான அடித்தளத்தை உருவாக்க உதவுகிறது.

இந்த EIA அறிக்கை ToR பெறப்பட்ட கடிதம் எண். SEIAA-TN/F.No. 10213/SEAC/1 (a) ToR-1645/2023 Dated :09.01.2024.

MoEF & CC அலுவலக குறிப்பாணை தேதி: 29.08.2017 மற்றும் MoEF & CC அறிவிப்பு S.O. 996 (இ) தேதி: 10.04.2015 ஆகியவற்றின் விதிகளைக் கருத்தில் கொண்டு பருவமழைக்கு முந்தைய (அக்டோபர் 2023 - டிசம்பர் 2023) போது அடிப்படைக் கண்காணிப்பு ஆய்வு மேற்கொள்ளப்பட்டது.

### 1.2 அறிக்கையின் நோக்கம்

சுற்றுச்சூழல் மற்றும் வனத்துறை அமைச்சகம், இந்திய அரசு, அதன் EIA அறிவிப்பின் மூலம் S.O. 14 செப்டம்பர் 2006 இன் 1533(E) மற்றும் அரசாங்க அறிவிப்பின்படி அதன் அடுத்தடுத்த திருத்தங்கள் S.O. ஆகஸ்ட் 14, 2018 இன் 3977 (E), சுரங்கத் திட்டங்கள் இரண்டு வகைகளின் கீழ் வகைப்படுத்தப்பட்டுள்ளன, அதாவது A (> 100 ஹெக்டேர்) மற்றும் B (≤ 100 ஹெக்டேர்), மற்றும் பின் இணைப்பு-XI இல் உள்ள குழுமச் சூழ்நிலை உட்பட சிறு கனிமங்களின் சுற்றுச்சூழல் அனுமதி குறித்த தேவைகளை திட்டவட்டமாக வழங்குதல்.

இப்போது, 04.09.2018 & 13.09.2018 தேதியிட்ட உத்தரவின்படி, மாண்புமிகு தேசிய பசுமைத் தீர்ப்பாயம், புது தில்லி, ஓ.ஏ. 2018 இன் எண். 173 & ஓ.ஏ. 2016 இன் எண், 186 மற்றும் MoEF & CC அலுவலக குறிப்பாணை F. எண். L-11011/175/2018-IA-II (M) தேதி: 12.12.2018, EIA, EMPக்கான தேவையை தெளிவுபடுத்தியது, எனவே அனைத்துப் பகுதிகளுக்கும் பொது

ஆலோசனை 5 முதல் 25 ஹெக்டேர் வரை B- 1 பிரிவில் வருகிறது மற்றும் SEAC/SEIAA மற்றும் குழும நிலைமைக்காக மதிப்பிடப்படுகிறது.

முன்மொழியப்பட்ட திட்டம் "B1" செயல்பாடு 1(a) வகையின் கீழ் வகைப்படுத்தப்பட்டுள்ளது (குழும சூழ்நிலையில் சுரங்க குத்தகை பகுதி) மற்றும் SEIAA - TN இல் பொது மக்கள் கருத்து கேட்பு கூட்டம் நடத்தி சுற்றுச்சூழல் அனுமதி வழங்குவதற்கான EIA/EMP அறிக்கையை சமர்ப்பித்த பிறகு பரிசீலிக்கப்படும்.

சுரங்கத் திட்டத்தின் ஒப்புதலின் விவரங்கள் மற்றும் சுரங்க நடவடிக்கை தொடங்கிய தேதி

பல வண்ண கிரானைட் குவாரியைப் பொறுத்தமட்டில் சுரங்கத் திட்டம் தயாரிக்கப்பட்டது, அதற்கு ஆணையர், புவியியல் மற்றும் சுரங்கத் துறை, கிண்டி, சென்னை, 10.07.2017 தேதியிட்ட கடிதம் எண்.5162/MM5/2016 (இணைப்பு எண். VIII) மூலம் ஒப்புதல் அளிக்கப்பட்டது. துல்லியமான பகுதி தகவல்தொடர்பு கடிதத்தில் வழங்கப்பட்ட வழிகாட்டுதலின்படி, குத்தகைதாரர் மாவட்ட அளவிலான சுற்றுச்சூழல் தாக்க மதிப்பீட்டு ஆணையத்திடம், சுற்றுச்சூழல் அனுமதி பெற்ற கடித எண், DEIAA-NMK-TN/F.எண். /EC.No.2/2017 தேதி: 24.11.2017.

குவாரி குத்தகைக்கு G.O.(3D) No.27, Industries (MMB.2) துறை தேதி: 29.11.2017 இருபது ஆண்டுகளுக்கு (இணைப்பு எண் I ஐப் பார்க்கவும்) கொடுக்கப்பட்டது. குவாரி குத்தகை பத்திரம் 03.01.2018 அன்று செயல்படுத்தப்பட்டது மற்றும் குத்தகை காலம் 02.01.2038 (இணைப்பு எண். IX) வரை செல்லுபடியாகும். குவாரி செயல்பாடு 24.01.2018 அன்று தொடங்கியது. சுரங்கத் திட்ட காலம் 02.01.2023 வரை செல்லுபடியாகும்.

இப்போது, குவாரியின் முதல் திட்டம் 2023-24 முதல் 2027-28 வரை (ஐந்தாண்டுகள்) தயாரிக்கப்பட்டு சமர்ப்பிக்கப்பட்டுள்ளது.

குவாரித் திட்டத்தின் முதல் திட்டம்: 17.09.5 ஹெக்டேர் அளவில் பல வண்ண கிரானைட் குவாரி சுரங்க குத்தகைக் கிளஸ்டருக்கான சுரங்கத் திட்டம் (முந்தைய அங்கீகரிக்கப்பட்ட சுரங்கத் திட்டம் மற்றும் சுரங்கத் திட்டத்தின் விவரங்கள்) கீழே உள்ள அட்டவணையில் கொடுக்கப்பட்டுள்ளது.

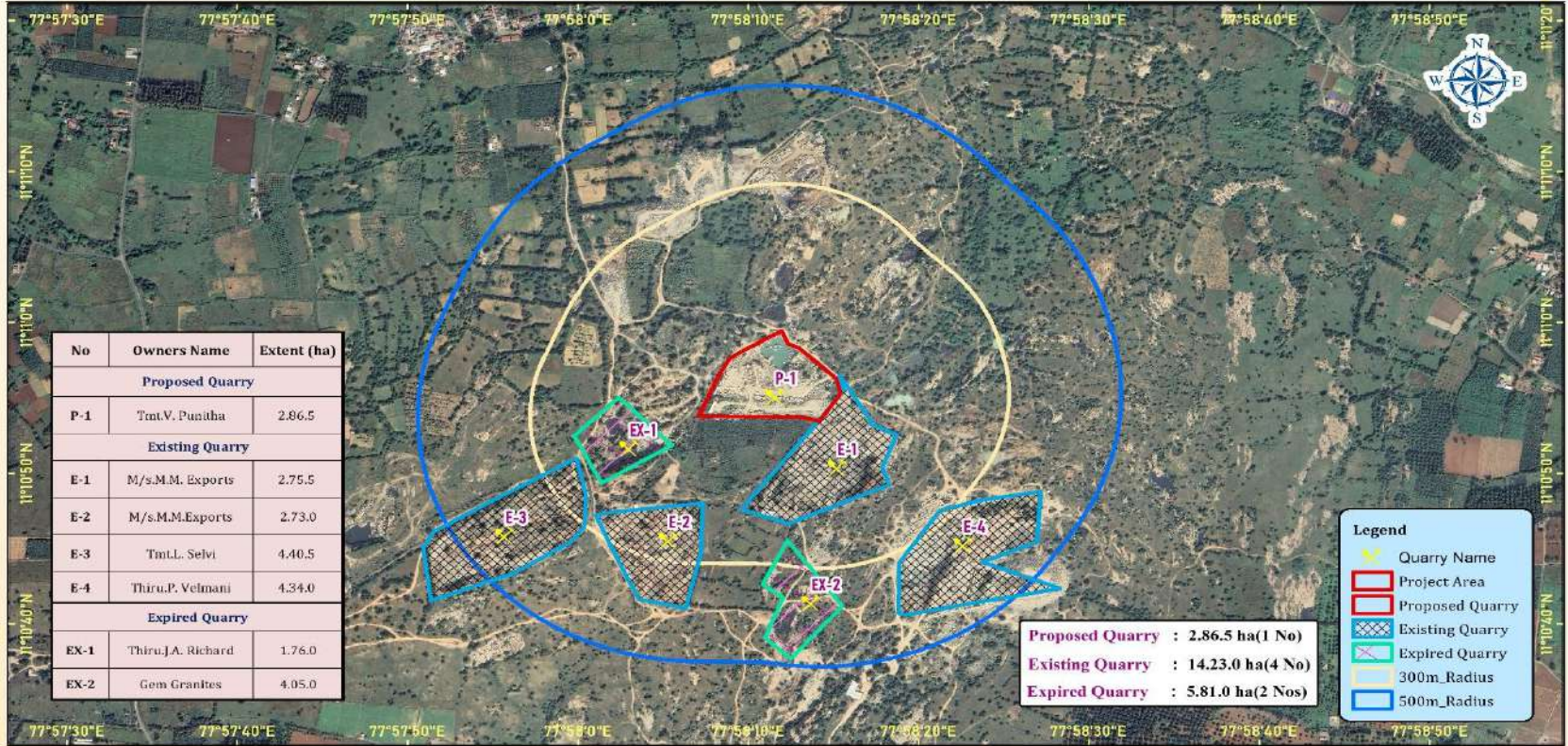
### குத்தகை விவரங்கள்

வ.எண்	சுரங்க திட்டம்	காலம்	ஒப்புதல் கடித எண்
1.	சுரங்க திட்டம்	24.01.2018 - 02.01.2023	ஆணையர் புவியியல் மற்றும் சுரங்கத்துறை கிண்டி, சென்னை Rc. No. 5162/MM5/2016 dated 10.07.2017

**"சுற்றுச்சூழல் அனுமதி வழங்குவதற்காக பொது மக்கள் கருத்துகேட்பு மேற்கொள்வதற்காக வெளியிடப்பட்ட ToR அடிப்படையில் தயாரிக்கப்பட்ட வரைவு EIA அறிக்கை"**

படம் 1.1: குழுமச் சுரங்கத்தின் வரைபடம்

**SATELLITE IMAGERY MAP TMT. V. PUNITHA MULTI COLOURED GRANITE (500m Radius)**



**Cluster Extent : 2.86.5 ha**  
**Village : Nandanthal**  
**Taluk : Paramathivelur**  
**District : Namakkal**  
**State : Tamil Nadu**

**Graphic Scale**  
 0.25 0.125 0 0.25 Km

**Software Used:**  
 Arc Map 10.8

**Environment Consultant**  
 M.S. Geo Exploration and Mining Solutions, Salem, Tamil Nadu

**Source:**  
 1. Geographical Information System

**Drafted by**  
 Mr.A.Allimuthu  
 (FAE - Land use & Land cover)

**Checked by**  
 Dr. M. Ithikhar Ahmed  
 (EIA - Coordinator)



### 1.3 திட்டத்தளம் மற்றும் திட்ட உரிமையாளரின் விவரம்

#### 1.3.1 திட்டத்தின் விவரம்

##### அட்டவணை 1.1 முன்மொழியப்பட்ட திட்டத்தின் முக்கிய அம்சங்கள்

திட்டத்தின் பெயர்	திருமதி.V.புனிதா பல வண்ண கிரானைட் சுரங்கம்
எஸ் எப். எண்கள்.	482
பரப்பளவு	2.86.5 Ha
நில வகை	பட்டா நிலம்
கிராமம் மற்றும் மாவட்டம்	நடந்தை கிராமம், பரமத்தி வேலூர் வட்டம், நாமக்கல் மாவட்டம்

ஆதாரம்: அங்கீகரிக்கப்பட்ட சுரங்கத் திட்டம்

#### 1.3.2 திட்ட உரிமையாளரின் விவரம்

##### அட்டவணை 1.2 திட்ட உரிமையாளரின் விவரங்கள்

திட்ட முன்மொழிபவரின் பெயர்	திருமதி.V.புனிதா
முகவரி	திருமதி.V.புனிதா, க\பெ.வேல்மணி, எண்:109, நரசிங்கபுரம், நேதாஜி நகர், ஆத்தூர் வட்டம், சேலம் மாவட்டம்
கைபேசி	+91 98434 70959
நிலை	தனிப்பட்டது

ஆதாரம்: அங்கீகரிக்கப்பட்ட சுரங்கத் திட்டம்

### 1.4 திட்டத்தின் சுருக்கமான விளக்கம்

#### 1.4.1 திட்டத்தின் தன்மை மற்றும் அளவு

5.0மீ பெஞ்ச் உயரமும், 5.0மீ பெஞ்ச் அகலமும் கொண்ட திறந்தவெளி இயந்திரமயமாக்கப்பட்ட சுரங்க முறையில், ஹைட்ராலிக் தோண்டுதல், சுற்றுச்சூழலுக்கு உகந்த வைரக் கம்பி வெட்டுதல் மற்றும் சிறிய அளவிலான வெடிப்பு ஆகியவற்றைப் பயன்படுத்தி, அதிக பாரம் மற்றும் தட்பவெட்ப பகுதிகளை அகற்றுவதற்கு மட்டுமே சுரங்க நடவடிக்கை மேற்கொள்ள பரிந்துரைக்கப்படுகிறது.

கிடைக்கும் இருப்புகளின் அடிப்படையில் சுரங்கத்தின் ஆயுட்காலம் 20 ஆண்டுகள் என கணக்கிடப்பட்டு அங்கீகரிக்கப்பட்டது.

சுரங்கத் திட்ட காலத்திற்கு (5 ஆண்டுகள்) முன்மொழியப்பட்ட உற்பத்தி கீழே விவரிக்கப்பட்டுள்ளது-

சுரங்க இருப்பு - 2,23,055 மீ<sup>3</sup>

50% கிரானைட்டின் மொத்த சுரங்க மீட்கக்கூடிய கையிருப்பு = 1,11,527.5 மீ<sup>3</sup>

ஆண்டுக்கு சராசரி உற்பத்தி @ 50% = 29,983 மீ<sup>3</sup> / 5ஆண்டுகள் = 5,997 மீ<sup>3</sup>

சுரங்கத்தின் ஆயுள் = 19 ஆண்டுகள்

**அட்டவணை 1.3: திட்ட வளங்கள் மற்றும் இருப்புக்கள்**

விளக்கம்	மீ 3 இல் ROM	மீ 3 இல் கிராண்ட் மீட்பு @50%	கிராண்ட் கழிவுகள் @ 50% மீட்பு	மீ 3 இல் பாறைச்சிதைவு	மீ 3 இல் மேல் மண்
புவியியல் வளங்கள்	6,80,130	3,40,065	3,40,065	24,290	48,580
சுரண்டக்கூடிய இருப்புக்கள்	2,23,055	1,11,527.5	1,11,527.5	10,933	24,998
ஆண்டுதோறும் உற்பத்தி	59,965	29,983	29,983	728	1,984

**அட்டவணை 1.4: திட்டத்தின் சுருக்கமான விளக்கம்**

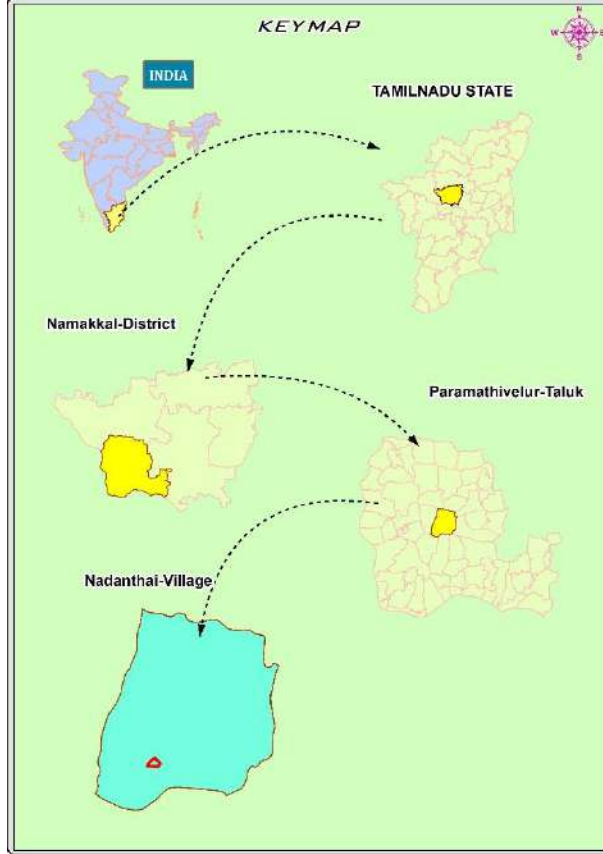
சுரங்கத்தின் பெயர்	திருமதி.புனிதா பல வண்ண கிராண்ட் சுரங்கம்
புல எண்	482
பரப்பளவு	2.86.5 Ha
நிலப்பரப்பு வரைபட எண்	58-E/16
அட்சரேகை	11°10'53.4595"N to 11°10'59.4554"N
தீர்க்கரேகை	77°58'07.0660"E to 77°58'15.4169"E
மிக உயர்ந்த உயரம்	182-179 மீ AMSL
	இது பட்டா நிலம், விண்ணப்பதாரர் (திருமதி.V.புனிதா, க\பெ.வேல்மணி) மற்றும் திரு.வேல்மணி, பட்டா எண். 5543 (இணைப்பு IV முதல் VI வரை பார்க்கவும்). குத்தகைதாரர் குவாரி நடவடிக்கைகளுக்கு கூட்டு பட்டாதாரிடமிருந்து ஒப்புதல் பெற்றுள்ளார் (இணைப்பு VII ஐப் பார்க்கவும்).
சுரங்க காலம்	20 ஆண்டுகள்
சுரங்க திட்ட காலம்	5 ஆண்டுகள்
குத்தகை காலம்	சுரங்க உரிமம் இருபது ஆண்டுகளுக்கு மட்டுமே பயன்படுத்தப்படுகிறது. (03.01.2018 முதல் 02.01.2038 வரை) ஐந்து ஆண்டுகளுக்கான சுரங்கத் திட்டத்தின் முதல் திட்டம் (2023-24 முதல் 2027-28 வரை) குவாரியின் மதிப்பிடப்பட்ட ஆயுள் 19 ஆண்டுகள்
உத்தேசிக்கப்பட்ட ஆழம்	28 மீ(2 மீ மேல்மண் + 1 மீ சிதைவு பாறை + 25 மீ பல வண்ண கிராண்ட்)
தற்போதுள்ள குழியின் அளவு	113m(L) x 63m (W) x 18m (D)

இறுதி குழியின் அளவு	156m(L) x 142m (W) x 28m (D)
வேலைவாய்ப்பு	33 நபர்கள்
திட்ட செலவு	Rs. 3,39,87,000/-
CER செலவு	Rs. 5,00,000/-

#### 1.4.2 திட்டத்தின் இருப்பிடம்

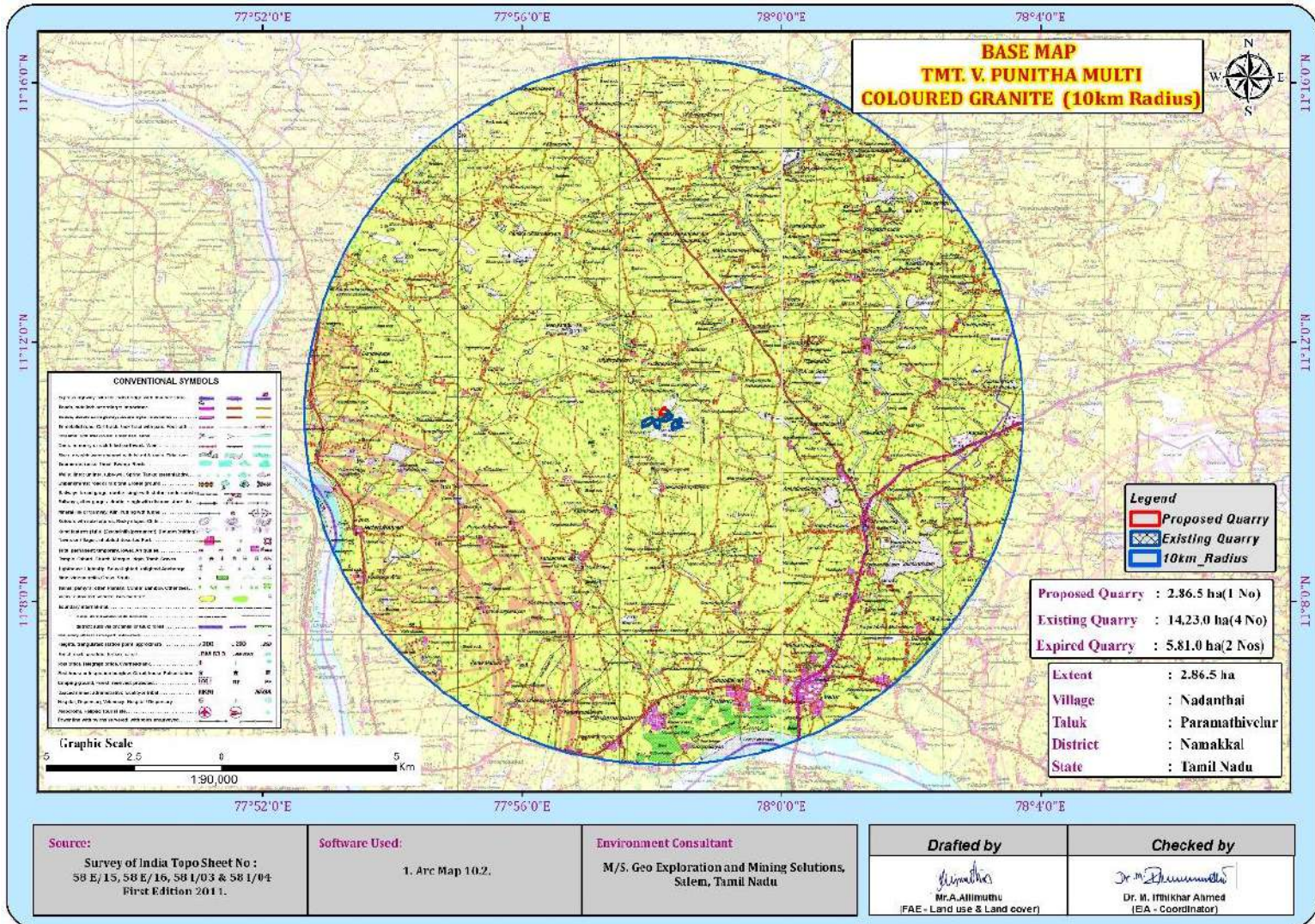
- இப்பகுதி S.F.Nos 482 நடந்ததை கிராமம், பரமத்திவேலூர் தாலுக்கா, நாமக்கல் மாவட்டம், தமிழ்நாடு இல் அமைந்துள்ளது.
- பகுதி GSI Topo தாள் எண். 58-E/16 இல் குறிப்பிடப்பட்டுள்ளது
- 11°10'53.4595"N to 11°10'59.4554"N வரையிலான அட்சரேகை
- WGS 1984 தரவுத்தளத்தில் 77°58'07.0660"E to 77°58'15.4169"E வரையிலான தீர்க்கரேகை.

**படம்1.2: குழுமத் தளத்தின் இருப்பிடத்தைக் காட்டும் வரைபடம்**



ஆதாரம்: சர்வே ஆஃப் இந்தியா டோபோஷீட்

படம் 1.3: 10 கிமீ சுற்றளவு பகுதியின் நிலப்பரப்பு வரைபடம்



### 1.5 சுற்றுச்சூழல் அனுமதி

திட்டத்திற்கான சுற்றுச்சூழல் அனுமதி செயல்முறை நான்கு நிலைகளைக் கொண்டிருக்கும். தொடர்ச்சியான வரிசையில் இந்த நிலைகள் கீழே கொடுக்கப்பட்டுள்ளன:

1. தகுதி அடிப்படையில் பிரித்தல்
2. தெளிவுரை
3. பொது மக்கள் ஆலோசனை &
4. மதிப்பீடு

#### தகுதி அடிப்படையில் பிரித்தல்-

- முன்மொழிபவர் கிராண்ட் சுரங்க குத்தகைக்கு விண்ணப்பித்தார் தேதி: 29.06.2016.
- துல்லியமான பகுதி தகவல்தொடர்பு கடிதம், தொழில்கள் (MMB.2) துறை, செயலகத்தால் வழங்கப்பட்டது, கடித எண். . G.O. (3D) No.27 Industries (MMB.2) Department dated: 19.03.2018 for a period of 20 years.
- சுரங்கத் திட்டம் அங்கீகரிக்கப்பட்ட தகுதி வாய்ந்த நபரால் தயாரிக்கப்பட்டது மற்றும் உதவி இயக்குநர், புவியியல் மற்றும் சுரங்கம், கிண்டி, சென்னை, ஆர்.சி. எண். 457/Mines/2016 dated 13.07.2017
- முன்மொழிவு எண். SIA/TN/MIN/430138/2023 Dated: 21.05.2023. அன்று, சுற்றுச்சூழல் அனுமதிக்கான ToRக்கு ஆதரவாளர் விண்ணப்பித்தார்.

#### தெளிவுரை -

- இந்த முன்மொழிவு 07.09.2023 அன்று நடைபெற்ற 407-வது & 430 வது SEAC கூட்டத்தில் வைக்கப்பட்டது மற்றும் குழுவானது ToR ஐ வழங்க பரிந்துரைத்தது.
- இந்த முன்மொழிவு 09.01.2024 அன்று நடைபெற்ற 687வது SEIAA கூட்டத்தில் பரிசீலிக்கப்பட்டு, கடித எண். SEIAA-TN/F.No. 10213/SEAC/1 (a) ToR-1645/2023 Dated :09.01.2024. இல் ToR வழங்கப்பட்டது.

#### பொது ஆலோசனை-

தமிழ்நாடு மாசுக்கட்டுப்பாட்டு வாரியத்தின் (TNPCB) உறுப்பினர் செயலாளருக்கான விண்ணப்பம், திட்டத் தளத்தில் அல்லது மாவட்டத்தில் அதன் அருகாமையில் பரந்த அளவில் பொதுமக்களின் பங்கேற்பை உறுதிசெய்யும் வகையில் முறையாக, நேரக்கட்டுப்பாடு மற்றும் வெளிப்படையான முறையில் பொது மக்கள் கருத்து கேட்பு கூட்டம் நடத்த வேண்டும். இந்த வரைவு EIA/ EMP அறிக்கை மற்றும் பொது மக்கள் கருத்து கேட்பு கூட்டம் நடவடிக்கைகளின் முடிவுகள் இறுதி EIA/ EMP அறிக்கையில் விரிவாக இருக்கும்.

#### மதிப்பீடு -

மதிப்பீடு என்பது மாநில வல்லுநர் மதிப்பீட்டுக் குழுவின் (SEAC) விண்ணப்பத்தின் விரிவான ஆய்வு மற்றும் இறுதி EIA & EMP அறிக்கை போன்ற பிற ஆவணங்கள், பொது மக்கள் கருத்துகேட்பு கூட்ட நடவடிக்கைகள் உள்ளிட்ட பொது ஆலோசனைகளின் முடிவு, ஆதரவாளரால் சமர்ப்பிக்கப்பட்ட ஒழுங்குமுறை ஆணையத்திடம் சுற்றுச்சூழல் அனுமதி வழங்கப்படும்

## பின்வரும் குறிப்

### புகளைப் பயன்படுத்தி அறிக்கை தயாரிக்கப்பட்டுள்ளது:

- கனிம சுரங்கம், சுற்றுச்சூழல் மற்றும் வனம் அமைச்சகம், பிப்ரவரி 2010 க்கான சுற்றுச்சூழல் தாக்க மதிப்பீட்டின் வழிகாட்டுதல் கையேடு
- EIA அறிவிப்பு, 14 செப்டம்பர், 2006
- குழுமத்தில் உள்ள அனைத்து முன்மொழியப்பட்ட மற்றும் ஏற்கனவே உள்ள சுரங்கங்களின் அங்கீகரிக்கப்பட்ட சுரங்கத் திட்டம்.
- ToR கடிதம் எண் SEIAA-TN/F.No. 10213/SEAC/1 (a) ToR-1645/2023 Dated :09.01.2024.
- இந்த திட்டத்தின் அங்கீகரிக்கப்பட்ட சுரங்கத் திட்டம்
- கூடுதலாக, சுற்றுச்சூழல் பண்புகளின் மாதிரி மற்றும் சோதனை போன்ற தனிப்பட்ட செயல்பாடுகளுக்கான பிற தொடர்புடைய தரநிலைகள் பின்பற்றப்பட்டுள்ளன.

### 1.5 பிந்தைய சுற்றுச்சூழல் அனுமதி கண்காணிப்பு

MoEF & CC S.O. 5845 (இ) தேதி: 26.11.2018 அறிவிப்பின்படி ஒவ்வொரு காலண்டர் ஆண்டிலும் ஜூன் 1 மற்றும் டிசம்பர் 1 ஆம் தேதிகளில் EC வழங்கிய பிறகு MoEF & CC பிராந்திய அலுவலகம் & SEIAA க்கு அந்தந்த முன்மொழியப்பட்ட திட்ட ஆதரவாளர்கள் நிர்ணயிக்கப்பட்ட சுற்றுச்சூழல் அனுமதி விதிமுறைகள் மற்றும் நிபந்தனைகள் தொடர்பான அரையாண்டு இணக்க அறிக்கையை சமர்ப்பிக்க வேண்டும்.

### 1.6 EIA ஆவணத்தின் பொதுவான அமைப்பு

EIA அறிக்கையின் ஒட்டுமொத்த உள்ளடக்கங்கள் EIA அறிவிப்பு 2006 மற்றும் MoEF & CC ஆல் வெளியிடப்பட்ட "மினரல்கள் சுரங்கத்திற்கான சுற்றுச்சூழல் தாக்க மதிப்பீட்டு வழிகாட்டுதல் கையேடு" ஆகியவற்றில் பரிந்துரைக்கப்பட்ட உள்ளடக்கங்களின் பட்டியலைப் பின்பற்றுகிறது.

### 1.7 ஆய்வின் நோக்கம்

EIA ஆய்வின் முக்கிய நோக்கம், குழுமக் சுரங்கங்களால் ஆய்வுப் பகுதியில் ஏற்படும் ஒட்டுமொத்த தாக்கத்தை அளவிடுவது மற்றும் ஒவ்வொரு தனிப்பட்ட குத்தகைக்கும் பயனுள்ள தணிப்பு நடவடிக்கைகளை உருவாக்குவது ஆகும். உமிழ்வு ஆதாரங்கள், உமிழ்வு கட்டுப்பாட்டு கருவிகள், பின்னணி காற்றின் தர அளவுகள், வானிலை அளவீடுகள், சிதறல் மாதிரி மற்றும் கழிவுநீர் வெளியேற்றம், தூசி உருவாக்கம் போன்ற மாசுபாட்டின் அனைத்து அம்சங்களையும் பற்றிய விரிவான கணக்கு இந்த அறிக்கையில் விவாதிக்கப்பட்டுள்ளது. முன்மொழியப்பட்ட திட்டம் 2023 ஆம் ஆண்டு பருவமழைக்கு பிந்தைய பருவத்தில் (அக்டோபர் - டிசம்பர் 2023 வரை) பல்வேறு சுற்றுச்சூழல் கூறுகளுக்காக அடிப்படை கண்காணிப்பு ஆய்வு மேற்கொள்ளப்பட்டது.

**அட்டவணை 1.5: சுற்றுச்சூழல் பண்புக்கூறுகள்**

வ.எண்.	பண்புகள்	அளவுருக்கள்	மூல மற்றும் அதிர்வெண்
1	சுற்றுப்புற காற்றின் தரம்	PM <sub>10</sub> , PM <sub>2.5</sub> , SO <sub>2</sub> , NO <sub>2</sub>	7 இடங்களில் மூன்று மாதங்களுக்கு வாரத்திற்கு இரண்டு முறை 24 மணி நேர மாதிரிகள் தொடர்ந்து எடுக்கப்படும் (1 மையம் & 6 இடையகம்)
2	வானிலை	காற்றின் வேகம் மற்றும் திசை, வெப்பநிலை, ஈரப்பதம் மற்றும் மழைப்பொழிவு	திட்டத் தளத்திற்கு அருகில், மணிநேரப் பதிவு மற்றும் IMD நிலையத்தின் இரண்டாம் நிலை மூலங்களிலிருந்து தொடர்ந்து மூன்று மாதங்கள்
3	நீர் தரம்	இயற்பியல், வேதியியல் மற்றும் பாக்க்டீரியாவியல் அளவுருக்கள்	கிராப் மாதிரிகள் 6 இடங்களில் சேகரிக்கப்பட்டன - 4 நிலத்தடி நீர் மற்றும் 2 மேற்பரப்பு நீர் மாதிரிகள்; கண்காணிப்பு காலத்தில் ஒருமுறை.
4	சூழலியல்	நிலப்பரப்பு மற்றும் நீர்வாழ் தாவரங்கள் மற்றும் விலங்கினங்கள் 10 கிமீ சுற்றளவு வட்டத்திற்குள் உள்ளன.	வரையறுக்கப்பட்ட முதன்மை கணக்கெடுப்பு மற்றும் இரண்டாம் நிலை தரவு வனத்துறையிடம் இருந்து சேகரிக்கப்பட்டது.
5	ஒலி அளவுகள்	dB(A) இல் இரைச்சல் அளவுகள்	7 இடங்கள் - EIA ஆய்வின் போது 24 மணிநேரத்திற்கு ஒருமுறை தரவு கண்காணிக்கப்படுகிறது (2 மையம் & 6 இடையகம்)
6	மண் பண்புகள்	இயற்பியல் மற்றும் இரசாயன அளவுருக்கள்	ஆய்வுக் காலத்தில் 6 இடங்களில் ஒருமுறை
7	நில பயன்பாடு	பல்வேறு வகைகளுக்கு நிலம் பயன்பாடு	சர்வே ஆஃப் இந்தியா நிலப்பரப்பு தாள் மற்றும் செயற்கைக்கோள் படங்கள் மற்றும் முதன்மை ஆய்வு ஆகியவற்றின் அடிப்படையில்.
8	சமூக பொருளாதார அம்சங்கள்	சமூக-பொருளாதார மற்றும் மக்கள்தொகை பண்புகள், தொழிலாளர் பண்புகள்	முதன்மை கணக்கெடுப்பு மற்றும் இந்திய மக்கள் தொகை கணக்கெடுப்பு 2011 போன்ற இரண்டாம் நிலை ஆதாரங்களின் தரவுகளின் அடிப்படையில்.
9	நீரியல்	பகுதியின் வடிகால் அமைப்பு, நீரோடைகளின்	இரண்டாம் நிலை ஆதாரங்களில் இருந்து

		தன்மை, நீர்நிலை பண்புகள், ரீசார்ஜ் மற்றும் வெளியேற்றும் பகுதிகள்	சேகரிக்கப்பட்ட தரவு மற்றும் நீர்-புவியியல் ஆய்வு அறிக்கை தயாரிக்கப்பட்டது.
10	இடர் மதிப்பீடு மற்றும் பேரிடர் மேலாண்மை திட்டம்	தீ மற்றும் வெடிப்புகள் மற்றும் நச்சுப் பொருட்களின் வெளியீடு ஆகியவற்றால் பேரழிவு ஏற்படக்கூடிய பகுதிகளை அடையாளம் காணவும்	சுரங்கத்துடன் தொடர்புடைய ஆபத்துக்கான இடர் பகுப்பாய்வின் கண்டுபிடிப்புகளின் அடிப்படையில்.

ஆதாரம்: ஆய்வகங்களின் தள கண்காணிப்பு தரவு/மாதிரி

SEIAA - TN மற்றும் MoEF & CC ஆல் வெளியிடப்பட்ட நிலையான ToR வழங்கிய ToR இன் தேவையின்படி தரவு சேகரிக்கப்பட்டது.

### 1.8.1 ஒழுங்குமுறை இணக்கம் & பொருந்தக்கூடிய சட்டங்கள்/விதிமுறைகள்

- தமிழ்நாடு சிறு கனிமச் சலுகை விதிகள், 1959 இன் படி சுரங்க குத்தகைக்கான விண்ணப்பம்
- தமிழ்நாடு சிறு கனிமச் சலுகை விதிகள், 1959 இன் படி சுரங்கத் திட்டத்தைத் தயாரிப்பதற்கும் சுற்றுச்சூழல் அனுமதி பெறுவதற்கும் துல்லியமான பகுதி தொடர்பு கடிதம் பெறப்பட்டது.
- தமிழ்நாடு சிறு கனிமச் சலுகை விதிகள், 1959-ன் திருத்தத்தின்படி 41 & 42 விதிகளின் கீழ் சுரங்கத் திட்டம் அங்கீகரிக்கப்பட்டது.
- ToR கடிதம் எண் SEIAA-TN/F.No. 10213/SEAC/1 (a) ToR-1645/2023 Dated :09.01.2024..



## அத்தியாயம் 2- திட்ட விளக்கம்

### 2.1 பொது விளக்கம்

, தமிழ்நாடு மாநிலம், நாமக்கல் மாவட்டம், பரமத்திவேலூர் வட்டத்தில், நடந்த கிராமத்தில். மொத்த பரப்பளவு 17.09.5 ஹெக்டேர் MoEF & CC அறிவிப்பின் படி 2269(E) தேதியிட்ட 1 ஜூலை 2016 முன்மொழியப்பட்ட குவாரி கிளஸ்டர் சூழ்நிலையின் கீழ் வருகிறது மற்றும், இதில் 5 குவாரிகள் உள்ளன. தொகுப்பின் அளவு 5 ஹெக்டேருக்கு மேல் இருப்பதால், இந்த முன்மொழிவு B1 வகையின் கீழ் வரும் தேதி: 04.09.2018 & 13.09.2018 தேதியிட்ட ஆணைப்படி, மாண்புமிகு தேசிய பசுமைத் தீர்ப்பாயம், புது தில்லி, O.A. 2018 இன் எண். 173 & ஓ.ஏ. எண், 2016 இன் 186 மற்றும் MoEF & CC அலுவலக குறிப்பாணை F. எண். L-11011/175/2018-IA-II (M) தேதி: 12.12.2018, மற்றும் சுற்றுச்சூழல் அனுமதி பெறுவதற்கு EIA, EMP மற்றும் பொது மக்கள் கருத்துக்கேட்பு கூட்டம் தேவை.

### 2.2 திட்டத்தின் விளக்கம்

இப்பகுதி புதிய நிலம், இதற்கு முன்பு சுரங்க நடவடிக்கைகள் எதுவும் மேற்கொள்ளப்படவில்லை, இப்பகுதியின் நிலப்பரப்பு வடகிழக்கு பக்கத்தை நோக்கி மென்மையான சாய்வு கொண்ட வெற்று நிலப்பரப்பாகும். திட்டப் பகுதிக்குள் பெரிய தாவரங்கள் அல்லது மரங்கள் இல்லை, திட்டம் குறிப்பிட்ட தளம் மற்றும் இந்த திட்டத்திற்கு கூடுதல் பகுதி தேவையில்லை. முன்மொழியப்பட்ட சுரங்கங்களில் இருந்து கழிவுநீர் உற்பத்தி/வெளியேற்றம் இல்லை.

பல வண்ண கிரானைட் திறந்தவெளி இயந்திரமயமாக்கப்பட்ட முறையில், சுற்றுச்சூழலுக்கு உகந்த வைரக் கம்பி அறுப்பதை உள்ளடக்கிய சுரங்கத்திற்கு முன்மொழியப்பட்டது. கிரானைட் சுரண்டலுக்காக இந்த சுரங்கங்களில் கனரக மண் அள்ளும் இயந்திரங்கள், தோண்டுதல் லாரிகள் பயன்படுத்தப்படும். சுரங்க செயல்பாட்டின் ஆரம்ப கட்டத்தில் அதிக சுமை மற்றும் பாறைச்சிதைவுப் பகுதிகளை அகற்றுவதற்கு குழம்பு வெடிமருந்துகளைப் பயன்படுத்தி கட்டுப்படுத்தப்பட்ட வெடிப்புடன் ஷாட் ஹோல் டிரில்லிங்.

### 2.3 திட்டத்தின் இடம்

- இப்பகுதி S.F.Nos 482 நடந்த கிராமம், பரமத்திவேலூர் தாலுக்கா, நாமக்கல் மாவட்டம், தமிழ்நாடு இல் அமைந்துள்ளது.
- குவாரி குத்தகை பகுதி முழுவதும் பட்டா நிலத்தில் வருகிறது, இப்பகுதி கிட்டத்தட்ட சமவெளி நிலப்பரப்பில் அமைந்துள்ளது.
- இப்பகுதியின் உயரம் எம்எஸ்எல்லில் இருந்து 182 – 179 மீ உயரத்தில் உள்ளது
- பகுதி GSI Topo தாள் எண். 58-E/16 இல் குறிப்பிடப்பட்டுள்ளது
- 11°10'53.4595"N to 11°10'59.4554"N வரையிலான அட்சரேகை
- 77°58'07.0660"E to 77°58'15.4169"E வரையிலான தீர்க்கரேகை

**அட்டவணை 2.1: தள இணைப்பு**

அருகிலுள்ள சாலை வழி	SH-86 - திருச்செங்கோடு - பரமத்தி - 3 கி.மீ - வடகிழக்கு NH - 44 - சேலம் - பரமத்தி வேலூர் - 7 கிமீ - தென்கிழக்கு
அருகிலுள்ள கிராமம்	சூரம்பாளையம்- 765 மீ - வடமேற்கு
அருகிலுள்ள நகரம்	பரமத்தி - 6 கிமீ - தென்கிழக்கு
புகைவண்டி நிலையம் & ரயில் பாதை	நாமக்கல்- 23 கி. மீ வடகிழக்கு
அருகிலுள்ள விமான நிலையம்	திருச்சி- 89 கிமீ - தென்கிழக்கு
துறைமுகம்	தாத்துக்குடி- 278 கிமீ - தென்கிழக்கு

ஆதாரம்: சர்வே ஆஃப் இந்தியா நிலப்பரப்பு வரைபடம்

**அட்டவணை 2.2: திட்டப் பகுதியின் எல்லை ஒருங்கிணைப்புகள்**

திட்டம் - P1		
எல்லைத் தூண் எண்	அட்சரேகை	தீர்க்கரேகை
1	11°10'53.7894"N	77°58'07.0660"E
2	11°10'56.7055"N	77°58'08.3505"E
3	11°10'57.5652"N	77°58'08.8550"E
4	11°10'58.0006"N	77°58'09.4920"E
5	11°10'59.4554"N	77°58'11.9414"E
6	11°10'58.5810"N	77°58'12.3403"E
7	11°10'58.3086"N	77°58'12.9592"E
8	11°10'56.2813"N	77°58'15.1443"E
9	11°10'55.2889"N	77°58'15.4169"E
10	11°10'53.4595"N	77°58'14.1465"E
11	11°10'53.7462"N	77°58'13.1104"E

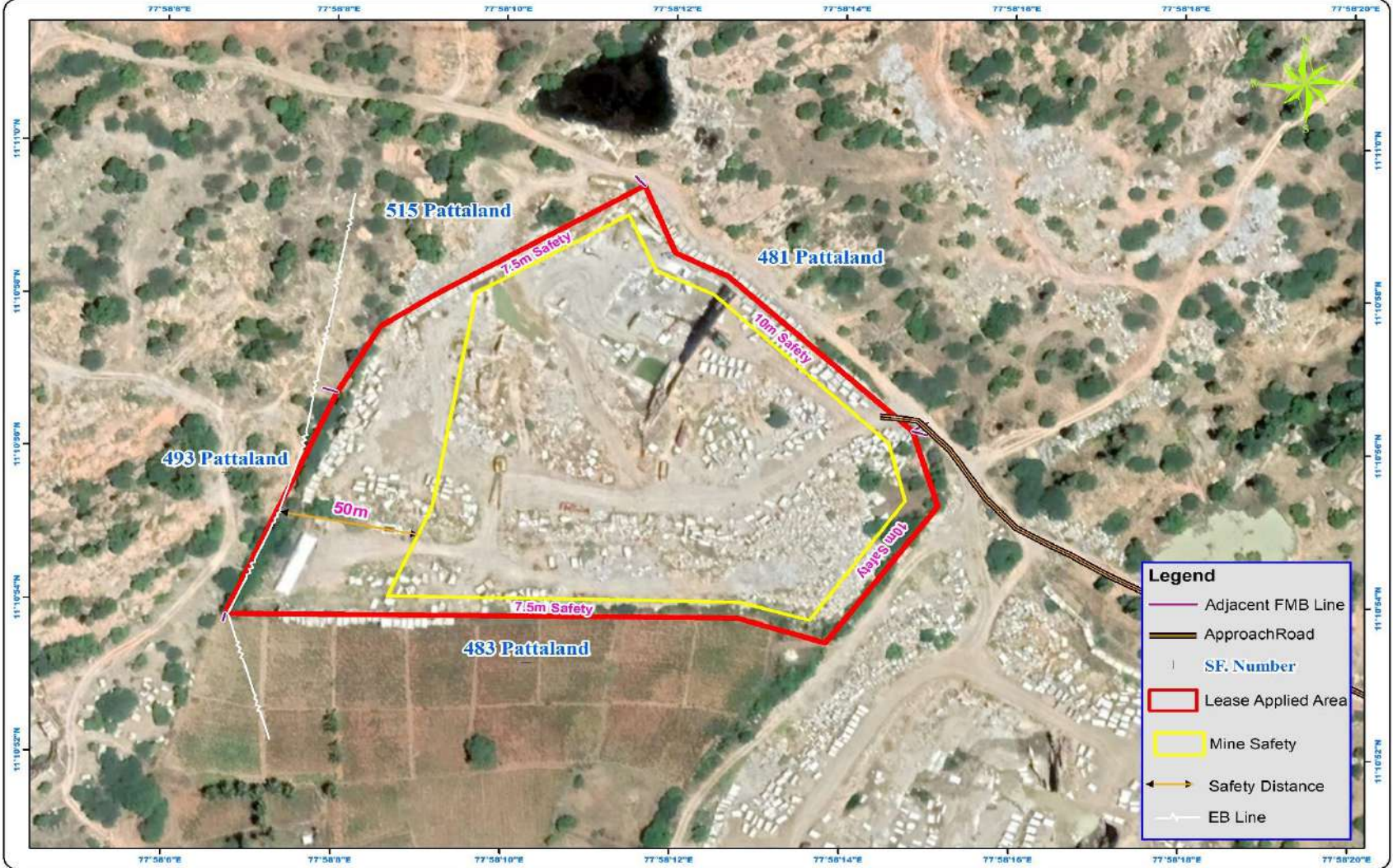
படம் 2.1: திட்டப் பகுதியின் புகைப்படம்



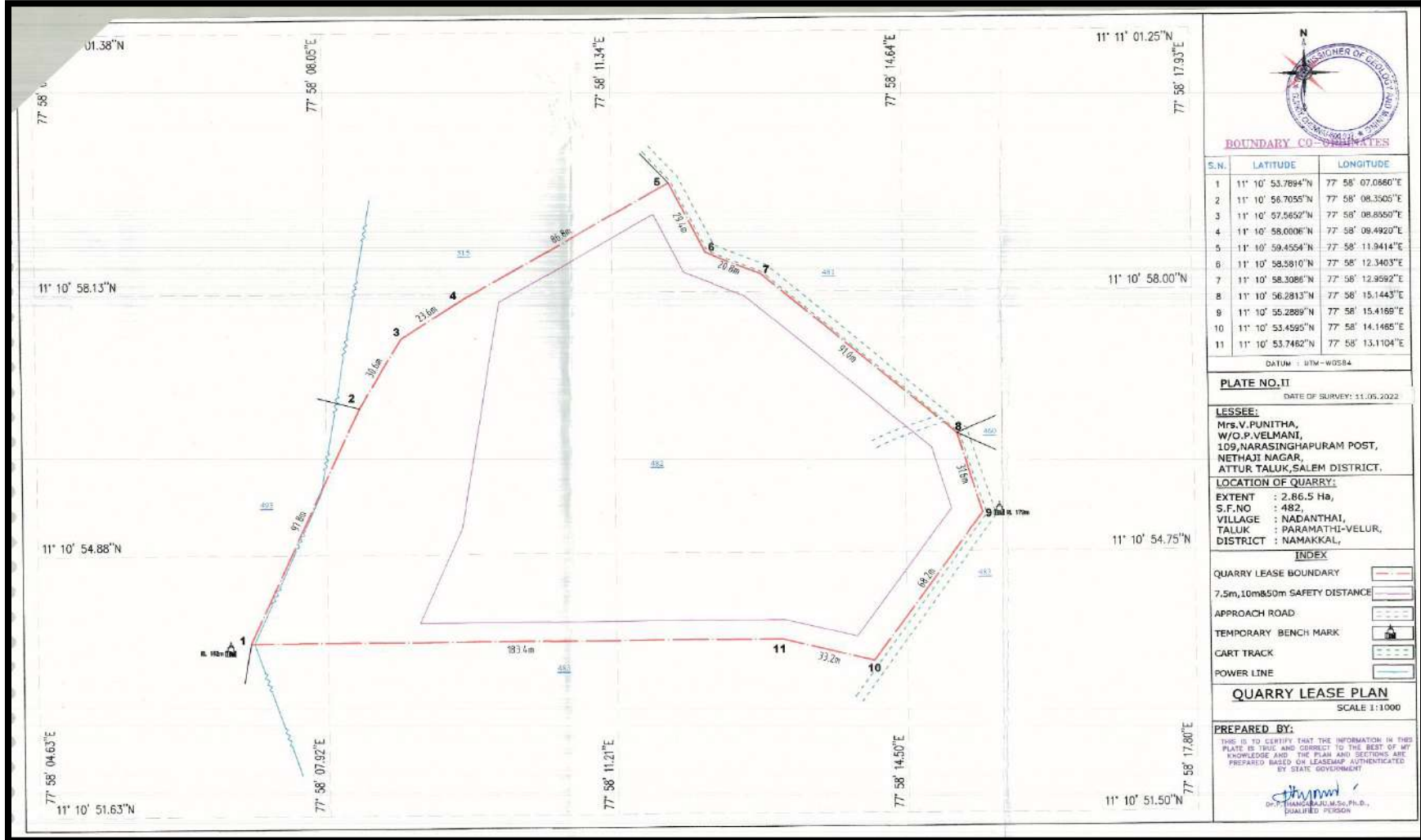
படம் 2.1A: திட்டப் பகுதியின் கம்பி வேலி புகைப்படம்




படம் 2.2: திட்டப் பகுதியின் கூகுள் படம்



படம் 2.3: சுரங்க குத்தகைத் திட்டம் / மேற்பரப்புத் திட்டம்



  
**BOUNDARY CO-ORDINATES**

S.N.	LATITUDE	LONGITUDE
1	11° 10' 53.7894"N	77° 58' 07.0860"E
2	11° 10' 56.7055"N	77° 58' 08.3500"E
3	11° 10' 57.5652"N	77° 58' 08.8959"E
4	11° 10' 58.0006"N	77° 58' 08.4920"E
5	11° 10' 59.4554"N	77° 58' 11.9414"E
6	11° 10' 58.5810"N	77° 58' 12.3403"E
7	11° 10' 58.3086"N	77° 58' 12.9592"E
8	11° 10' 56.2813"N	77° 58' 15.1443"E
9	11° 10' 55.2889"N	77° 58' 15.4169"E
10	11° 10' 53.4595"N	77° 58' 14.1485"E
11	11° 10' 53.7462"N	77° 58' 13.1104"E


DATUM : UTM-WDS84


**PLATE NO. II**  
DATE OF SURVEY: 11.05.2022


**LESSEE:**  
Mrs.V.PUNITHA,  
W/O.P.VELMANI,  
109,NARASINGHAPURAM POST,  
NETHAJI NAGAR,  
ATTUR TALUK,SALEM DISTRICT.


**LOCATION OF QUARRY:**  
EXTENT : 2.86.5 Ha,  
S.F.NO : 482,  
VILLAGE : NADANTHAI,  
TALUK : PARAMATHI-VELUR,  
DISTRICT : NAMAKKAL,


**INDEX**


QUARRY LEASE BOUNDARY 

7.5m,10m&50m SAFETY DISTANCE 

APPROACH ROAD 


TEMPORARY BENCH MARK 

CART TRACK 

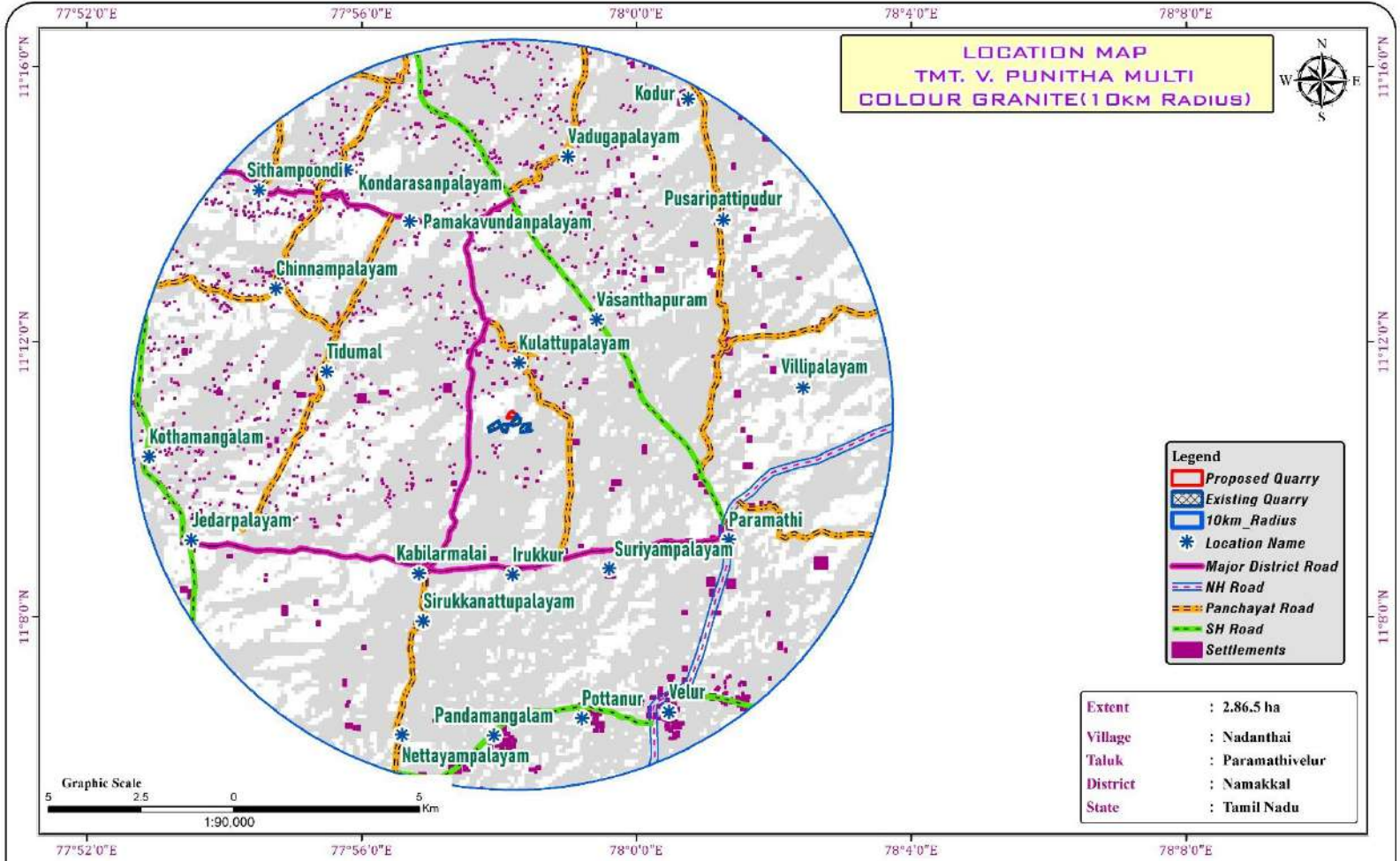
POWER LINE 

**QUARRY LEASE PLAN**  
SCALE 1:1000

**PREPARED BY:**  
THIS IS TO CERTIFY THAT THE INFORMATION IN THIS  
PLATE IS TRUE AND CORRECT TO THE BEST OF MY  
KNOWLEDGE AND THE PLAN AND SECTIONS ARE  
PREPARED BASED ON LEASEMAP AUTHENTICATED  
BY STATE GOVERNMENT

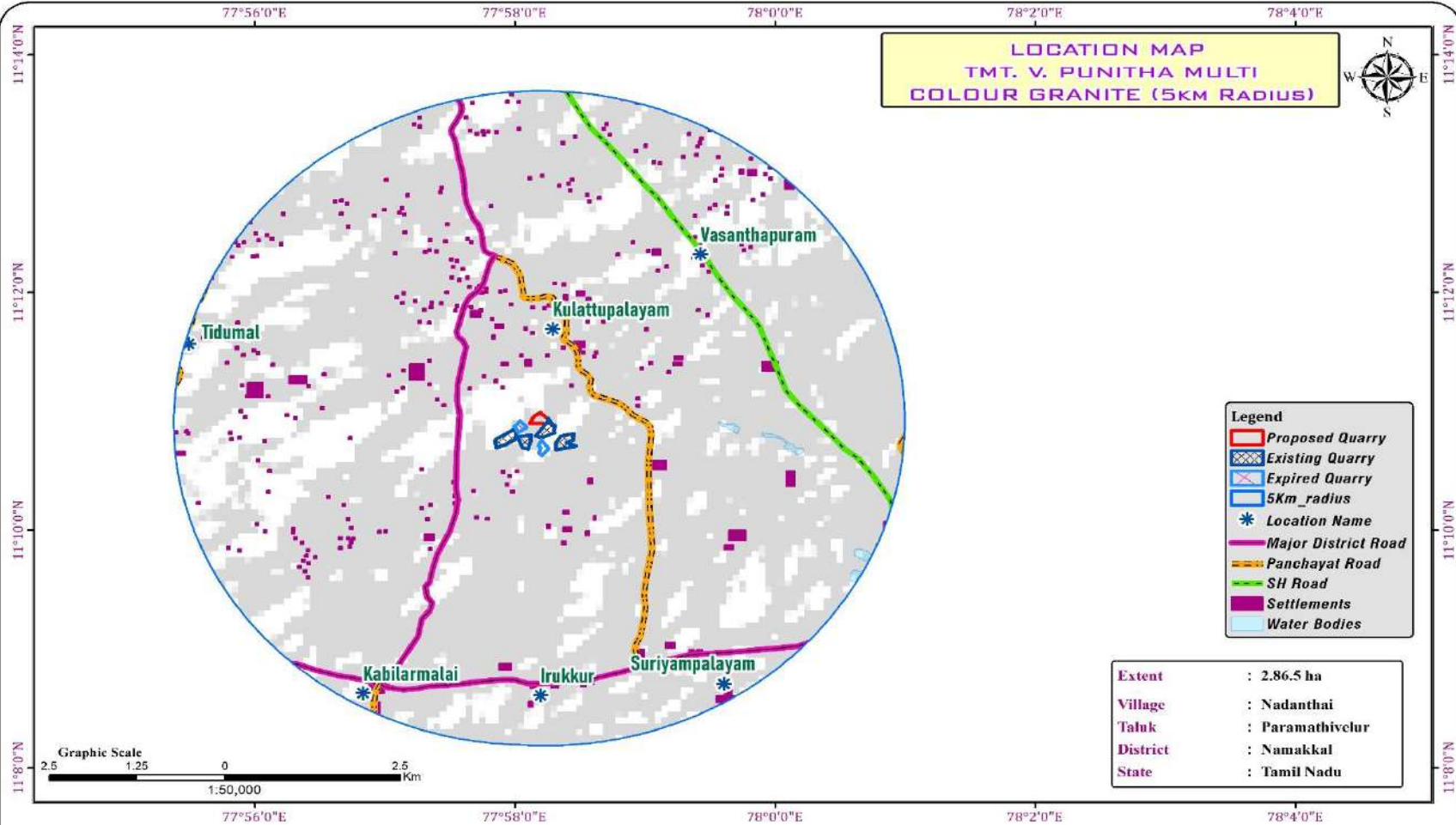
  
 DR. THANGARAJU.M.S.G.P.H.D.,  
 QUALIFIED PERSON

படம் 2.5 10 கிமீ சுற்றளவில் டிஜிட்டல் மயமாக்கப்பட்ட இருப்பிட வரைபடம்



<b>Source:</b> Survey of India Topo Sheet No : 58 E/15, 58 E/16, 58 I/03 & 58 I/04 First Edition 2011.	<b>Software Used:</b> 1. Arc Map 10.2.	<b>Environment Consultant</b> M/S. Geo Exploration and Mining Solutions, Salem, Tamil Nadu	<b>Drafted by</b> <i>Mr. A. Allimuthu</i> Mr. A. Allimuthu (FAE - Land use & Land cover)	<b>Checked by</b> <i>Dr. M. Iftikhar Ahmed</i> Dr. M. Iftikhar Ahmed (EIA - Coordinator)
---	---	--	---	---

படம் 2.6: 5 கிமீ சுற்றளவில் டிஜிட்டல் மயமாக்கப்பட்ட இருப்பிட வரைபடம்



**Source:**  
Survey of India Topo Sheet No :  
58 E/15, 58 E/16, 58 I/03 & 58 I/04  
First Edition 2011.

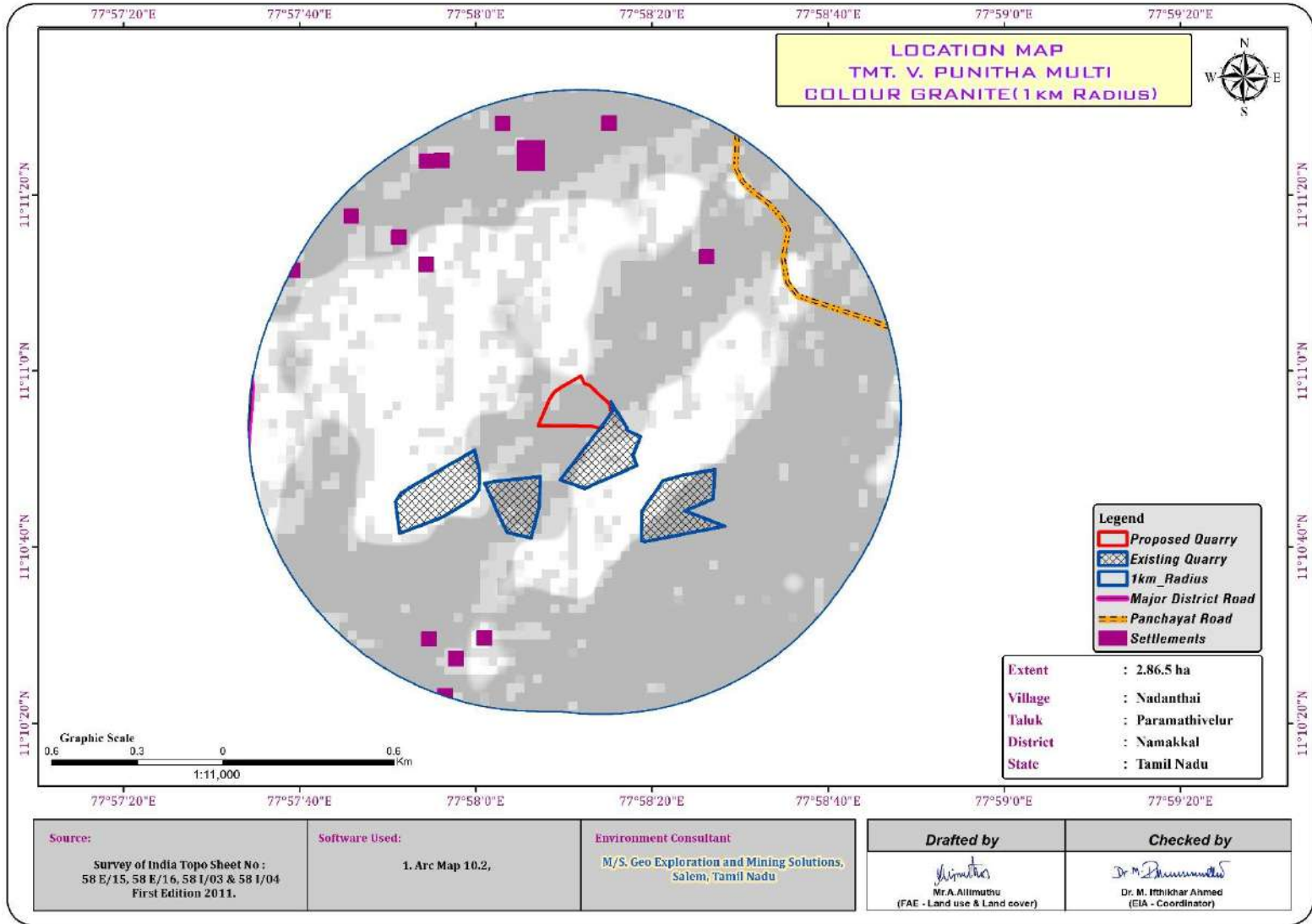
**Software Used:**  
1. Arc Map 10.2,

**Environment Consultant**  
M/S. Geo Exploration and Mining Solutions,  
Salem, Tamil Nadu

**Drafted by**  
*Mr. A. Allimuthu*  
Mr. A. Allimuthu  
(FAE - Land use & Land cover)

**Checked by**  
*Dr. M. Ithikhar Ahmed*  
Dr. M. Ithikhar Ahmed  
(EIA - Coordinator)

படம் 2.7: 1 கிமீ சுற்றளவில் டிஜிட்டல் மயமாக்கப்பட்ட இருப்பிட வரைபடம்



<b>Source:</b> Survey of India Topo Sheet No : 58 E/15, 58 E/16, 58 I/03 & 58 I/04 First Edition 2011.	<b>Software Used:</b> 1. Arc Map 10.2,	<b>Environment Consultant</b> M/S. Geo Exploration and Mining Solutions, Salem, Tamil Nadu	<b>Drafted by</b>  Mr. A. Allimuthu (FAE - Land use & Land cover)	<b>Checked by</b>  Dr. M. Itthikhar Ahmed (EIA - Coordinator)
---	---	--	---	---



### 2.3.1 திட்டப் பகுதி

· திட்டப் பகுதி, தட்டையான நிலப்பரப்பு, இது குறிப்பிட்ட தளம், சிறைப்பிடிக்காத பயன்பாடு, திறந்தவெளி இயந்திரமயமாக்கப்பட்ட சுரங்கம்

· திட்டப் பகுதிக்குள் எந்த நன்மையும் அல்லது செயலாக்கமும் முன்மொழியப்படவில்லை.

· வடமேற்கு நோக்கி மென்மையான சாய்வுடன், MSL இலிருந்து 182 - 179 மீ உயரத்தில் உள்ளது.

· முன்மொழியப்பட்ட திட்டப் பகுதியில் வன நிலம் எதுவும் இல்லை, மேலும் அப்பகுதி பெரிய சாகுபடி இல்லாமல் உள்ளது.

#### அட்டவணை 2.3: முன்மொழியப்பட்ட திட்டத்தின் நில பயன்பாட்டு முறை

விளக்கம்	தற்போதைய பகுதி ஹெக்டர்	தற்போதைய சுரங்கதிட்ட காலத்தில் உள்ள பகுதி ஹெக்டர்	சுரங்க காலத்தின் இறுதியில் உள்ள பகுதி ஹெக்டர்
சுரங்க பகுதி	0.44.6	0.39.2	1.89.4
கழிவு குவியல்	0.74.0	Nil	Backfilling
உள்கட்டமைப்பு	Nil*	Nil*	Nil*
பாதை	0.02.0	0.01.0	0.03.0
பசுமை அரண்	Nil	0.19.5	0.67.5
ஸ்டாக்கிங் பிளாக்ஸ்	1.65.9	1.06.2	0.26.6
<b>மொத்தம்</b>	<b>2.86.5</b>	<b>1.65.9</b>	<b>2.86.5</b>

### 2.3.2 செயல்பாட்டின் அளவு

#### அட்டவணை 2.4: செயல்பாட்டு விவரங்கள்

விளக்கம்	ROM மீ <sup>3</sup>	கிரானைட் உற்பத்தி @ 50 % மீ <sup>3</sup>	கிரானைட் கழிவு @ 50 % மீ <sup>3</sup>	வெதர்டு ராக் மீ <sup>3</sup>	மேல் மண் மீ <sup>3</sup>
புவியியல் வளங்கள்	6,80,130	3,40,065	3,40,065	24,290	48,580
கனிம இருப்புக்கள்	2,23,055	1,11,527.5	1,11,527.5	10,933	24,998
ஆண்டு உற்பத்தி	59,965	29,983	29,983	728	1984
மொத்த வேலை நாட்கள்	300 நாள்				
தின உற்பத்தி	40	20	20	-	-

### 2.4 புவியியல்

#### 2.4.1 மண்டல புவியியல்

பல வண்ண கிரானைட் நடுத்தர முதல் குவார்ட்ஸ், பிளாஜியோகிளேஸ் மற்றும் ஆர்த்தோகிளேஸ் ஃபெல்ட்ஸ்பார் ஆகியவை முக்கிய கூறுகள் மற்றும் கார்னெட், பயோடைட் மற்றும் பிற மாஃபிக் தாதுக்கள் துணைப் பொருட்களாகும். இப்பகுதியின் பெட்ரோலாஜிக்கல் அமைப்புகள் எளிமையானவை மற்றும் சிக்கலான நிகழ்வுகள் அல்ல. முன்மொழியப்பட்ட குவாரிக்கு அருகில் பெரிய கனிமங்கள் எதுவும் காணப்படவில்லை. பிராந்திய புவியியல் பற்றிய சுருக்கமான விளக்கம் கீழே விவாதிக்கப்படுகிறது.

தமிழ்நாட்டின் பல பகுதிகளில் பரந்து விரிந்திருக்கும் பாறைகளின் குழுவான தீபகற்பக் கினிஸின் ஒரு பகுதியாக இந்தப் பகுதி அமைகிறது. தமிழ்நாட்டின் தென் பகுதி பாறைகளின் கொண்டலைட் குழுவால் வகைப்படுத்தப்படுகிறது (சார்னோகைட்டின் துணை அளவுகளுடன்) மற்றும் BMQ மற்றும் டோலரைட் டைக் அமைப்புகள் இல்லாததால் குறிக்கப்படுகிறது. கிரானைட்டின் மிகவும் பொதுவான உண்மைகள் இளஞ்சிவப்பு, சாம்பல் மற்றும் வண்ணமயமானவை. கிரானைட்களில் ஃபெல்ட்ஸ்பார் 50%, குவார்ட்ஸ் சற்று குறைவாகவும், மீதமுள்ளவை ஆம்பிபோல்கள் மற்றும் பைராக்ஸீன்களால் கணக்கிடப்படுகின்றன. இந்த வகை நூற்றுக்கணக்கான சதுர கிலோமீட்டர் பரப்பளவில் பெரிய பாரிய உடல்களின் வடிவத்தில் (பாத்தோலித்ஸ், லாக்கோலித்ஸ்) நிறத்திலும் அமைப்பிலும் மாறுபாட்டை வெளிப்படுத்துகிறது. மற்ற வகைகள் லென்ஸ்கள் மற்றும் பட்டைகள் மற்றும் பிற உருமாற்ற பாறைகளுக்குள் நிகழ்கின்றன. இந்த சந்தர்ப்பங்களில், கிரானைட்டின் உருகிய மாக்மா முந்தைய பாறைகளில் குறுகிய, சிறிய உடல்களாகவும், ஓரளவு தொடர்புகொள்வதாகவும் மாற்றப்பட்டது.

Anorthosites, syenites, porphyries மற்றும் போன்றவை பொதுவாக நிற கிரானைட்டுகளுடன் சேர்ந்து கருதப்படுகிறது. இந்த பாறைகளில் ஹார்ன்ப்ளென்ட் அல்லது பயோடைட் அதிகமாக இருக்கும் போது குவார்ட்ஸ் கிட்டத்தட்ட இல்லாமல் இருக்கும், பாறை அடர் பச்சை அல்லது கிட்டத்தட்ட கருப்பு நிறமாக இருக்கலாம்.

#### 2.4.2 புவியியல் கட்டமைப்பு அமைப்புகள்: -

ஆய்வு செய்யப்பட்ட பகுதியில் உள்ள பாறை வகைகளின் பொதுவான புவியியல் வரிசை:-

சூப்பர் நிலையின் வரிசை:-

வயது ராக் வகை

ப்ளீஸ்டோசீன் முதல் அண்மைக்காலம் வரை - சிவப்பு மண்

----- இணக்கமின்மை-----

பெக்மாடைட்ஸ்,

கால்க்-கிரானைட் க்னீஸ்,

தீபகற்ப ஜினீசிக் வளாகம்-II.

ஆர்க்கியன் முதல் புரோட்டரோசோயிக் ஹார்ன்ப்ளெண்டே பயோடைட் க்னீஸ்

சார்னோகைட், கோண்டலைட், குவார்ட்சைட், படிக சுண்ணாம்பு

#### 2.4.3. குத்தகை பகுதியின் புவியியல்

பாறை உருவாக்கம் "குவார்ட்ஸோ ஃபெல்ட்ஸ்பதிக் க்னீஸ்" (லெப்டினைட்) என்று பிரபலமாக அறியப்படுகிறது, அடிப்படையில் குவார்ட்ஸ், ப்ளாஜியோகிளேஸ் மற்றும் ஆர்த்தோகிளேஸ் ஃபெல்ட்ஸ்பார் ஆகியவற்றின் மேலோட்டமான கலவைகளால் ஆனது, மேலும் கார்னெட், பயோடைட் மற்றும் பிற மாஃபிக் தாதுக்கள் கிரானைட் பிணையத்துடன் நெருக்கமாக இணைக்கப்பட்ட பாகங்கள் ஆகும். , ஹார்ன்ப்ளென்ட் பயோடைட் க்னீஸின் பரந்த பகுதிக்குள் நிகழ்கிறது. Hornblend biotite gneiss என்பது நாட்டுப் பாறை மற்றும் பல வண்ண கிரானைட் (Leptynite) N80°W – S80°E இன் போக்குடன் SW80° நோக்கி சாய்ந்து கொண்டு நாட்டுப்பாறையின் குளியல் படிவத்தின் இடையே ஊடுருவி வருகிறது.

பல வண்ண கிரானைட் பெரும்பாலும் 1 மீ முதல் 2 மீ வரை சராசரி தடிமன் கொண்ட செந்நிற மண்ணின் கீழ் மறைந்திருக்கும் மற்றும் காலநிலை பாறை உருவாக்கம் சுமார் 3.0 மீ தடிமன் மண்ணின் கீழ் தோராயமாக 3.0 மீ மற்றும் அதைத் தொடர்ந்து புதிய கிரானைட் நிறை இருக்கும். பாறை வகை லுகோக்ரேடிக், யூஹெட்ரல், நடுத்தர முதல் தானியங்கள், சமநிலை மற்றும் நன்கு வளர்ந்த இருண்ட மற்றும் ஒளிகனிமத்தின் மாற்று அடுக்குகளின் நன்கு வளர்ந்த பளபளப்பான பேண்டிங் இந்த பகுதியின் சிறப்பு, இது N80°W- S80°E (அதாவது. , வண்ண கிரானைட்டின் வெட்டு திசை). பல வண்ண கிரானைட் மேற்பரப்பு மட்டத்தில் வெளிர் இளஞ்சிவப்பு நிறத்தில் காணப்படுகிறது மற்றும் ஆழமாக விதைக்கப்பட்ட நிலையில் அது வெளிர் சாம்பல் நிறத்தில் இருக்கலாம். சில மெல்லிய பெக்மாடைட் நரம்புகள் கிரிஸ்கிராஸ் முறையில் ஊடுருவி ஆழமான மட்டங்களில் குறைக்கப்படலாம். சிறிய வேலைநிறுத்தம் மற்றும் டிப் மூட்டுகள் மேற்பரப்பு மட்டத்தில் காணப்படுகின்றன, அவை ஆழமாக அமர்ந்திருக்கும் நிலையில் குறையலாம் அல்லது இல்லாதிருக்கலாம். மேற்கூறிய புவியியல் காரணிகளைக் கருத்தில் கொண்டு, அதிக சுமை, குவாரியின் போது ஏற்படும் இடைச்

சுமை விரயம், பிற குறைபாடுகள் மற்றும் பூ திட்டிகள் போன்றவற்றைக் கருத்தில் கொண்டு, சராசரி மீட்பு சதவீதம் ROM இலிருந்து 60% என கணக்கிடப்பட்டுள்ளது.

சிறிய வேலைநிறுத்தம் மற்றும் டிப் மூட்டுகள் மேற்பரப்பு அடுக்குகளில் உள்ளன, அவை நல்ல மீட்சியைக் கொண்டிருக்கவில்லை, இவை மற்றும் வேலைநிறுத்தம் மற்றும் டிப் மூட்டுகள் ஆழமான நிலைகளில் குறையக்கூடும், மேற்கண்ட காரணிகளைக் கருத்தில் கொண்டு, சராசரி மீட்பு சதவீதம் உள்ளது. 25 மீ ஆழம் வரை 60% என கணக்கிடப்பட்டது. இந்த சுரங்கத் திட்டம் 60% மீட்பு காரணியின் அடிப்படையில் விவாதிக்கப்படுகிறது. மீட்டெடுப்பில் கணிசமான அதிகரிப்பு அல்லது குறைவு மற்றும் வேறு ஏதேனும் காரணிகள் இருந்தால், மாற்றியமைக்கப்பட்ட சுரங்கத் திட்டம் தயாரிக்கப்பட்டு, அதைத் தொடர்ந்து அனுமதி மற்றும் ஒப்புதலுக்காக சம்பந்தப்பட்ட அதிகாரிகளிடம் சமர்ப்பிக்கப்படும்.

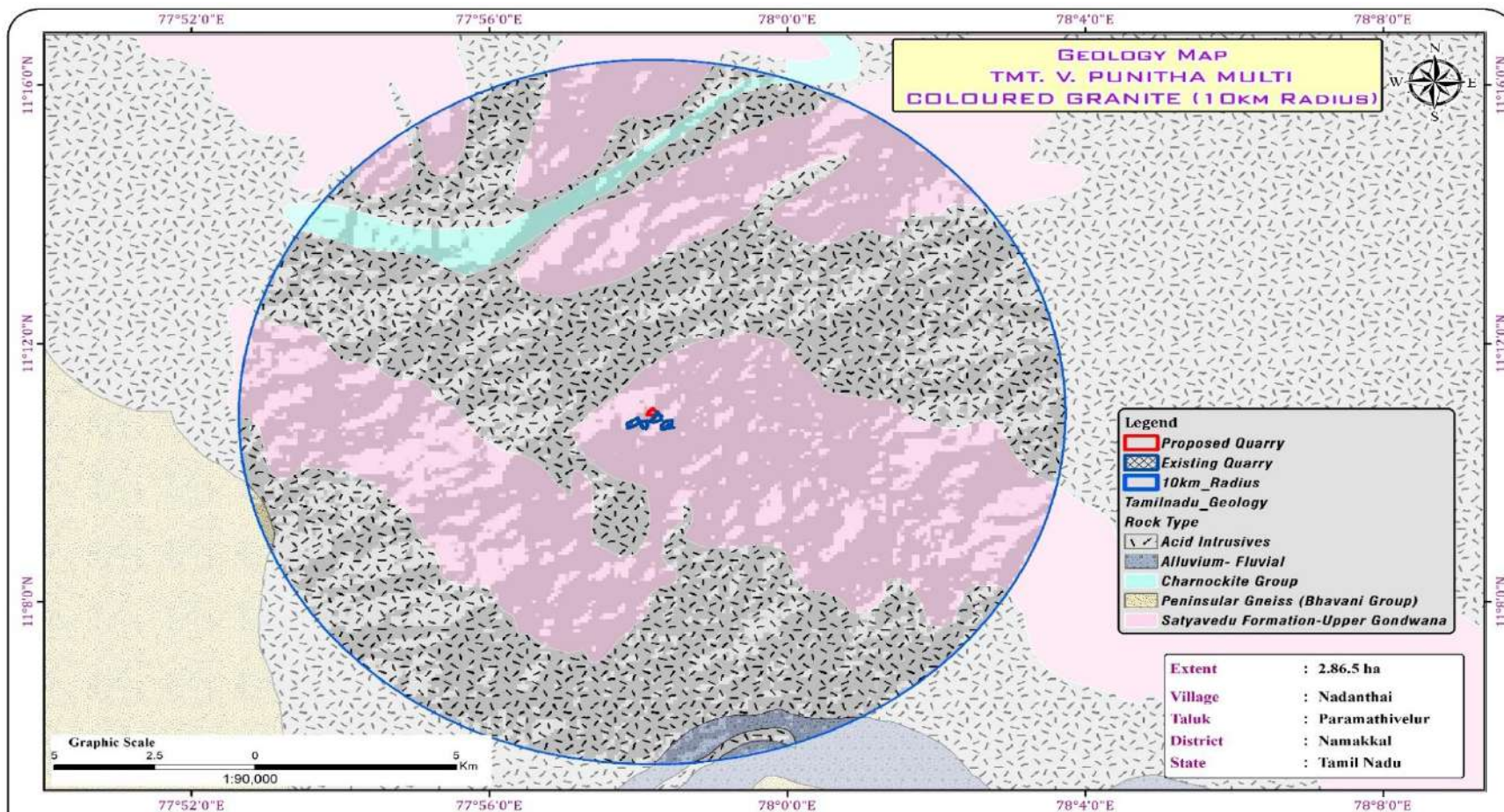
இந்த பகுதியின் பல வண்ண கிரானைட் வைப்புகளின் உடல் அணுகுமுறை கீழே கொடுக்கப்பட்டுள்ளது:-

வேலைநிறுத்த திசை - கிழக்கு - மேற்கு

டிப் அளவு மற்றும் திசை - செங்குத்து.

இந்தியாவின் புவியியல் ஆய்வு நாமக்கல் மாவட்டத்தில் விரிவான மேப்பிங்கை மேற்கொண்டுள்ளது, மேலும் புவியியல் மற்றும் நீர்வளவியலில் செயல்பாட்டு பகுதி நிபுணர்கள் (FAE) அப்பகுதியில் விரிவான புவியியல் ஆய்வுகளை மேற்கொண்டனர். ஆய்வுப் பகுதிக்குள் சில இடங்களில் கிரானைட் கற்கள் தெளிவாகத் தெரியும்

படம் 2.8 மண்டல புனியியல் வரைபடம்



**Source:**  
Geological Survey of India

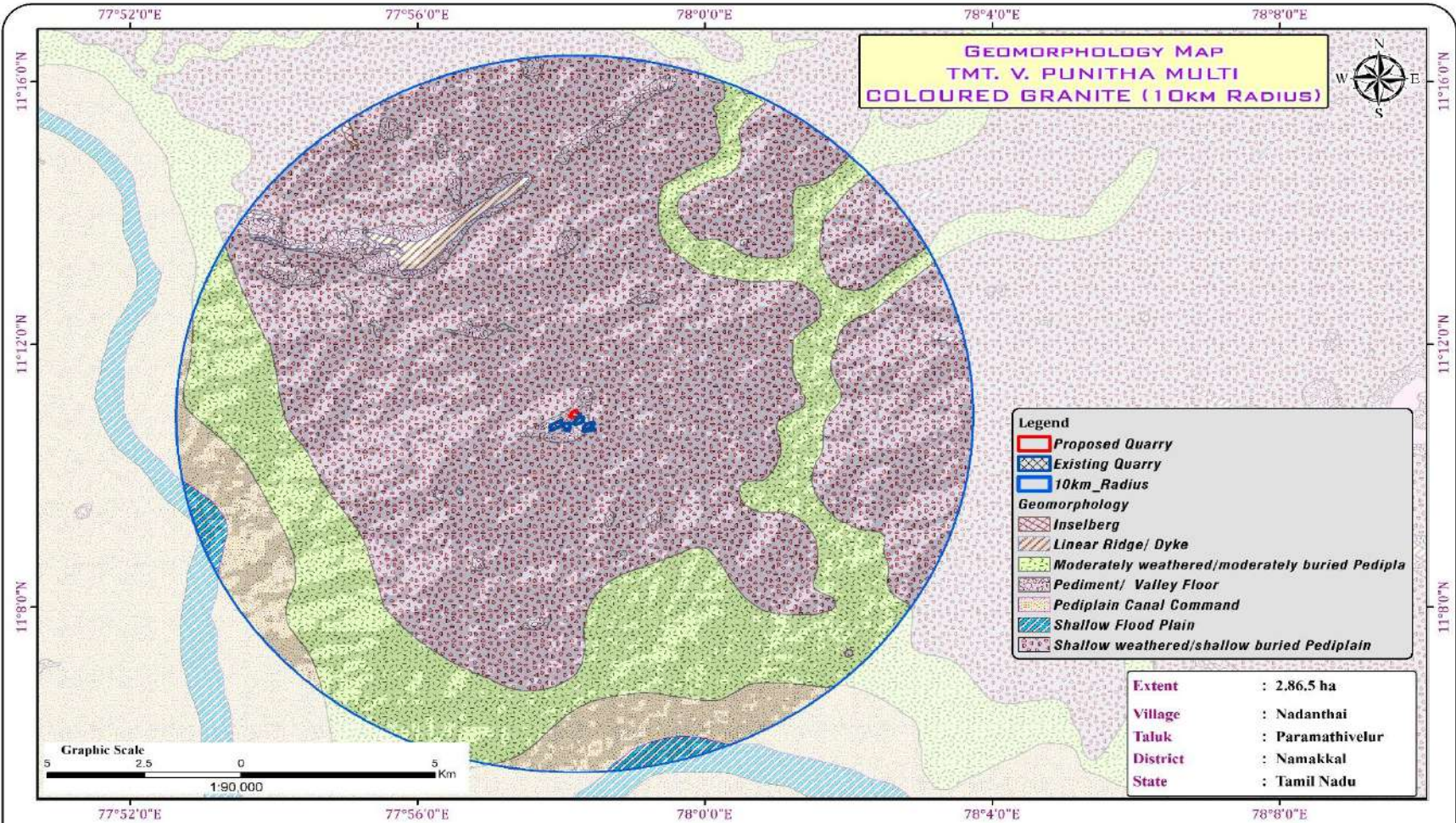
**Software Used:**  
1. Arc Map 10.2,

**Environment Consultant**  
M/S. Geo Exploration and Mining Solutions,  
Salem, Tamil Nadu

**Drafted by**  
*Mr. A. Allimuthu*  
Mr. A. Allimuthu  
(FAE - Land use & Land cover)

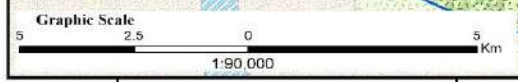
**Checked by**  
*Dr. M. Iftikhar Ahmed*  
Dr. M. Iftikhar Ahmed  
(EIA - Coordinator)

படம் 2.9 புனிமேற்பரப்பு வரைபடம்



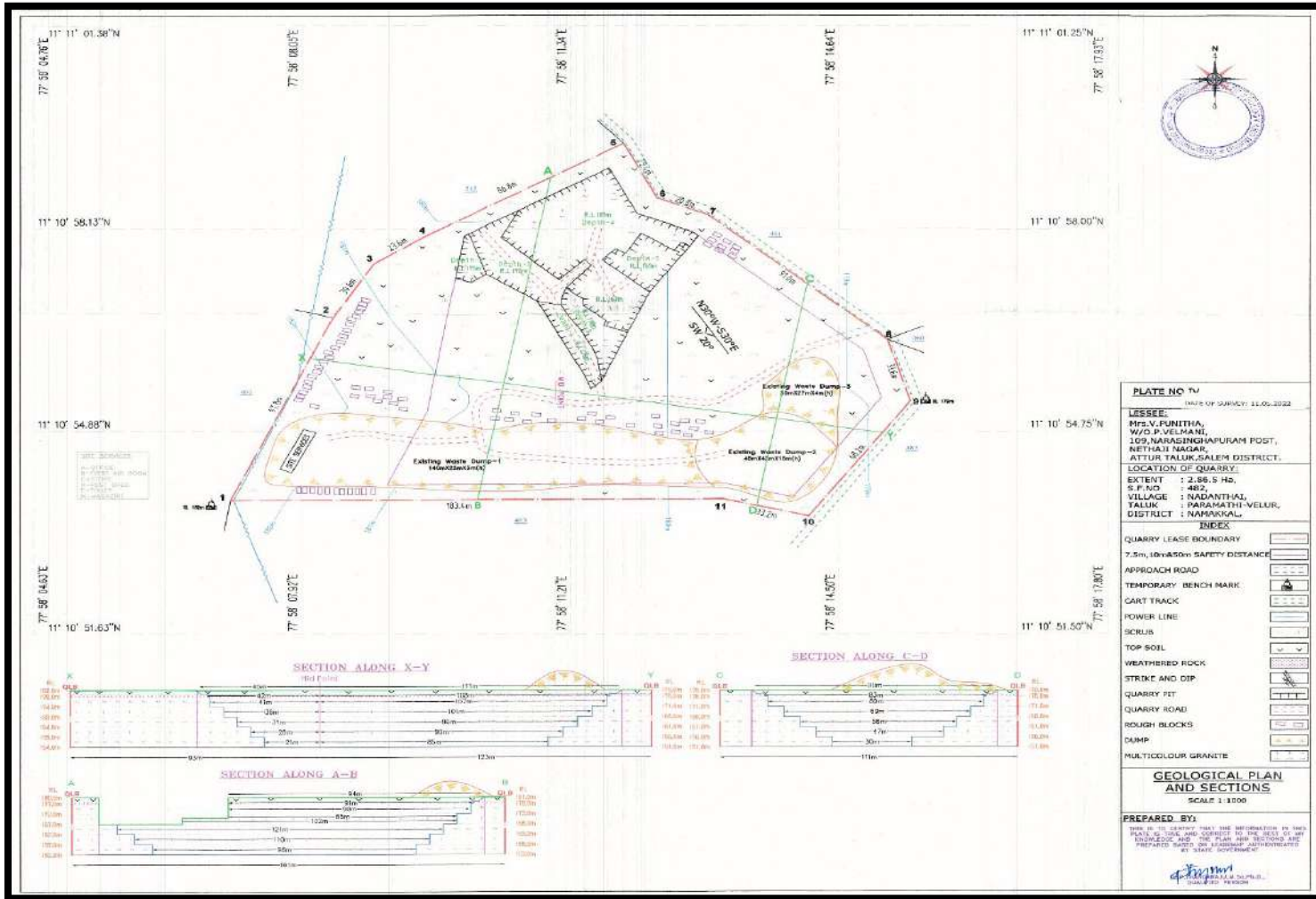
- Legend**
- Proposed Quarry
  - Existing Quarry
  - 10km\_Radius
- Geomorphology**
- Inselberg
  - Linear Ridge/ Dyke
  - Moderately weathered/moderately buried Pedipla
  - Pediment/ Valley Floor
  - Pediplain Canal Command
  - Shallow Flood Plain
  - Shallow weathered/shallow buried Pediplain

**Extent** : 2.86.5 ha  
**Village** : Nandanthal  
**Taluk** : Paramathivelur  
**District** : Namakkal  
**State** : Tamil Nadu

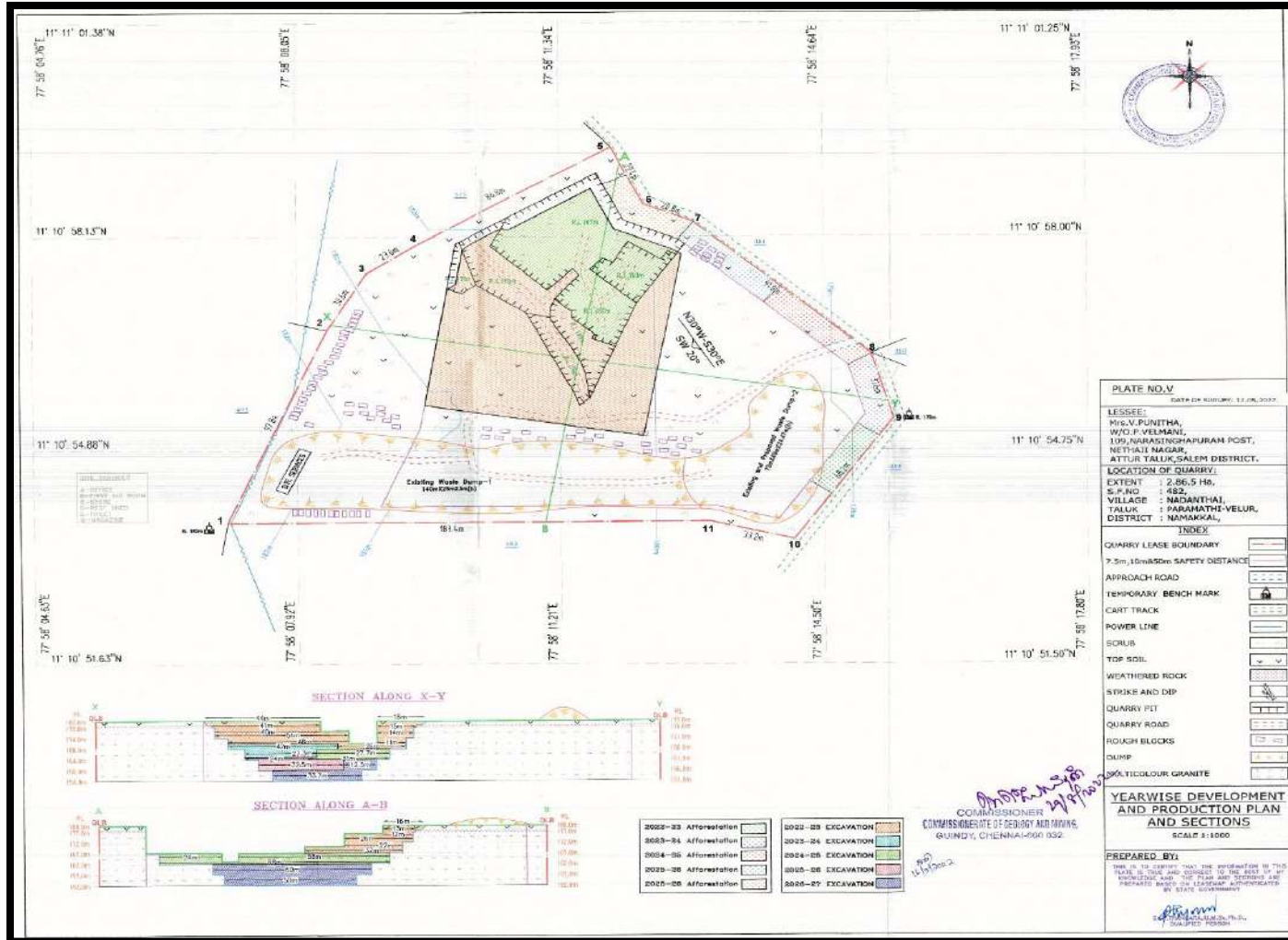


<b>Source:</b> Geological Survey of India	<b>Software Used:</b> I. Arc Map 10.2.	<b>Environment Consultant</b> M/S. Geo Exploration and Mining Solutions, Salem, Tamil Nadu	<b>Drafted by</b>  Mr. A. Allimuthu (FAE - Land use & Land cover)	<b>Checked by</b>  Dr. M. Ithikhar Ahmed (EIA - Coordinator)
--	---	--	--	---

படம் 2.10: நிலப்பரப்பு, புவிமியல் திட்டம் மற்றும் பிரிவுகள்



படம் 2.11: ஆண்டு வாரியான வளர்ச்சி உற்பத்தித் திட்டம் மற்றும் பிரிவு





## 2.5 வளங்கள் மற்றும் இருப்புக்கள்

பல வண்ண கிரானைட் மேற்பரப்புக்கு அடியில் உள்ளது, திட்டப் பகுதிக்குள் சில இடங்களில் கிரானைட் வெளிப்பரப்பில் தெரியும்.

### அட்டவணை 2.5: வளங்கள் மற்றும் இருப்புகள்

விளக்கம்	ROM மீ 3 இல்	கிரானைட் மீட்டி @50% மீ 3 இல்	கிரானைட் கழிவுகள் @ 50% மீட்டி	பாறைச்சிதைவு மீ 3 இல்	மேல் மண் மீ 3 இல்
புவியியல் வளங்கள்	6,80,130	3,40,065	3,40,065	24,290	48,580
சுரண்டக்கூடிய இருப்புக்கள்	2,23,055	1,11,527.5	1,11,527.5	10,933	24,998
ஆண்டு வாரியான உற்பத்தி	59,965	29,983	29,983	728	1,984

### அட்டவணை 2.6: ஆண்டு வாரியான உற்பத்தித் திட்டம்

ஆண்டு	ROM மீ 3 இல்	கிரானைட் மீட்டி @50% மீ 3 இல்	கிரானைட் கழிவுகள் @ 50% மீட்டி	வெதர்டு ராக்	மேல் மண்
I	12052	6026	6026	728	1984
II	12062	6031	6031	-	-
III	11814	5907	5907	-	-
IV	11862	5931	5931	-	-
V	12175	6088	6088	-	-
மொத்தம்	59,965	29,983	29,983	728	1,984

ஆதாரம்: அங்கீகரிக்கப்பட்ட சுரங்கத் திட்டம்

### கிரானைட் நிராகரிப்புகளை அடுக்கி வைப்பது மற்றும் கழிவுகளை அகற்றுவது

குத்தகைக் காலம் முழுவதும் 28<sup>ம்</sup> ஆழம் வரை எக்ஸ்கவேஷன் அளவு 62,677 மீ<sup>3</sup> (ROM 59,965 மீ<sup>3</sup> + மேல் மண் 1,984 மீ<sup>3</sup> + வானிலை பாறை 728 மீ<sup>3</sup>) என மதிப்பிடப்பட்டுள்ளது.

மொத்தக் கழிவுகளின் உற்பத்தி சுமார் 30,711 m<sup>3</sup> (கிரானைட் கழிவு + வெயில் பாறை) மற்றும் சந்தைப்படுத்தக்கூடிய கிரானைட் தொகுதிகள் as 59,965 m<sup>3</sup> என குவாரியின் வாழ்நாள் முழுவதும் மதிப்பிடப்பட்டுள்ளது. எக்ஸ்கவேஷன் செய்யப்பட்ட கழிவுகள் (29,983 மீ<sup>3</sup>) முதல் ஐந்து ஆண்டுகளில் (L)72m x(W) 40m x (H) 20.95 m அதிகபட்ச பரிமாணத்துடன் தென்கிழக்குப் பகுதியில் கொட்ட முன்மொழியப்பட்டது.

### கருத்தியல் சுரங்கத் திட்டம்/ இறுதி சுரங்க மூடல் திட்டம்

பெஞ்சுகள், லே அவுட்கள், நிரந்தர இறுதி குழி வரம்பு தேர்வு, சுரங்க ஆழம் மற்றும் இறுதி குழி, உள்கட்டமைப்பு கட்டுமான தளங்கள் தேர்வு போன்ற நீண்ட கால முறையான வளர்ச்சி ஒரு பொருளுடன் கருத்தியல் சுரங்க திட்டம் தயாரிக்கப்பட்டது. இறுதி குழி அளவு வடிவமைக்கப்பட்டுள்ளது. சுரங்கம்யின் பொருளாதார ஆழம், பாதுகாப்பு மண்டலங்கள், அனுமதிக்கப்பட்ட பகுதி போன்ற சில நடைமுறை அளவுருக்கள் மீது,

**அட்டவணை 2.7: இறுதி குழி பரிமாணம்**

கனிம பட்டை	நீளம் (மீ)	அகலம் (மீ)	ஆழம் (மீ)
I	156	142	28

ஆதாரம்: அங்கீகரிக்கப்பட்ட சுரங்கத் திட்டம்

**2.6 சுரங்க முறை**

- சுரங்க முறையானது திறந்தவெளி இயந்திரமயமாக்கப்பட்ட முறையாகும்.
- சுற்றுச்சூழலுக்கு உகந்த பரிமாண கம்பி ரம்பம் எளிதாக வெட்டுதல் மற்றும் பெற்றோர் ஏடு பாறைகளிலிருந்து தொகுதிகளை பிரித்தல்
- திட்டு வெயின்கள் போன்ற கண்ணுக்குத் தெரியும் குறைபாடுகளை கவனமாகத் தவிர்ப்பதன் மூலம் பெற்றோர் பாறை உருவாக்கத்திலிருந்து கணிசமான அளவு பாறைப் பகுதியைப் பிரிப்பது, கிடைமட்ட மற்றும் இரண்டு செங்குத்து பக்கங்களிலும் "வைர கம்பி வெட்டும்" முறையைப் பின்பற்றுவதன் மூலம் செய்யப்படுகிறது. உருவாக்கத்தின் முன் முகம்.
- 32மீமீ டயா கொண்ட ஜாக்ஹாம்மர் துளையிடல், இந்த பெரிய பகுதி மேலும் தேவையான பரிமாணங்களின் பல தொகுதிகளாக பிரிக்கப்பட்டுள்ளது, இரண்டாம் நிலை துண்டு துண்டாக மற்றும் கழிவுகளை கையாளுவதற்கு மட்டுமே குழம்பு வெடிபொருட்கள் பயன்படுத்தப்படுகின்றன.
- டிப்பர்களுடன் இணைந்த ஹைட்ராலிக் தோண்டுதல் பெஞ்சுகளை உருவாக்குவதற்கும் ஏற்றுவதற்கும் பயன்படுத்தப்படுகிறது.
- கனிமச் செயலாக்கம் அல்லது தாதுப் பயன்முறை எதுவும் முன்மொழியப்படவில்லை
- முன்மொழியப்பட்ட பெஞ்சு உயரம் 5 மீ மற்றும் 90° சாய்வுடன் 5 மீ அகலம்
- சுரங்க செயல்பாட்டின் போது உருவாகும் கழிவுப் பொருட்களில் வெவ்வேறு அளவுகளில் உள்ள பாறைத் துண்டுகள் மற்றும் தொகுதிகளை அலங்கரிக்கும் போது கழிவு சில்லுகள் அடங்கும். கழிவுப் பொருட்கள் டிப்பர்களில் எடுத்துச் செல்லப்பட்டு, அந்தந்த அங்கீகரிக்கப்பட்ட இடங்களில் அந்தந்த நோக்கத்திற்காகக் குறிக்கப்பட்ட இடத்தில் கொட்ட உத்தேசிக்கப்பட்டு, கருத்தியல் நிலையில் குத்தகைப் பகுதியின் வடக்குப் பகுதியில் மீண்டும் நிரப்புவதற்குப் பயன்படுத்தப்படும்.

**2.6.1 துளையிடுதல் வெடித்தல்**

கீழே கொடுக்கப்பட்டுள்ள அளவுருக்களின்படி துளையிடுதல் மேற்கொள்ளப்படும்:-

இடைவெளி - 1 மீ, சுமை - 0.8 மீ, துளையின் ஆழம் - 1.5 மீ

## 2.6.2 வெடித்தல்

கீழே உள்ள விவரங்களின்படி வெடிப்பு செய்யப்படும்:-

(i) கட்டுப்படுத்தப்பட்ட வெடிக்கும் அளவுரு: -

இடைவெளி - 1 மீ

சுமை - 0.8 மீ

துளையின் ஆழம் - 1.5 மீ

ஒரு துளைக்கு கட்டணம் - 125 கிராம்

துள் காரணி - 7.0 டன்கள்/கிலோ

துளையின் நீளம் - 32 மிமீ

பிளாஸ்டிங் வடிவமைப்பு மற்றும் அளவுருக்கள் பற்றிய விவரங்கள் அங்கீகரிக்கப்பட்ட சுரங்கத் திட்டத்தில் விவாதிக்கப்பட்டுள்ளன.

## 2.6.3 இயந்திரமயமாக்கலின் அளவு

அட்டவணை 2.8: முன்மொழியப்பட்ட இயந்திரங்களைப் பயன்படுத்துதல்

துளையிடும் இயந்திரங்கள்

வகை	எண்	வடிவத்திறன்	சக்தி
ஜாக் ஹேம்மர்	4	1.2m to 6m	கம்பிரஸ்டு ஏர்
கம்பிரசர்	1	400psi	டீசல் டிரைவ்
வைர கம்பி ரம்பம்	2	-	ஜெனரேட்டர்
டீசல் ஜெனரேட்டர்	1	125kva	டீசல் டிரைவ்
வேகான் டிரில்	1	20hp	டீசல் டிரைவ்

சுமை ஏற்றும் இயந்திரங்கள்

கிராவ்லர் கிரேன்	1	855	டீசல் டிரைவ்
எக்ஸ்கவேட்டர்	2	300	டீசல் டிரைவ்

சுரங்க வெளியேற்ற பயன்படுத்தும் இயந்திரங்கள்

டிப்பர்ஸ்	2	10 Tonnes	டீசல் டிரைவ்
-----------	---	-----------	-----------------

## 2.7 பொது அம்சங்கள்

### 2.7.1 தற்போதுள்ள உள்கட்டமைப்புகள்

சுரங்க குத்தகைக்கு வழங்கப்பட்ட பிறகு சுரங்க அலுவலகம், தொழிலாளர்களுக்கான தற்காலிக ஓய்வறைகள், கழிப்பறை மற்றும் சிறுநீர் கழிப்பறை போன்ற உள்கட்டமைப்புகள் சுரங்க விதியின்படி கட்டப்படும்.

### 2.7.2 வடிகால் முறை

திட்டப் பகுதிக்குள் ஓடைகள், கால்வாய்கள் அல்லது நீர்நிலைகள் எதுவும் கடக்கவில்லை, எனவே ஓடை அல்லது கால்வாய்களைத் திருப்ப வேண்டிய அவசியமில்லை.

### 2.7.3 போக்குவரத்து அடர்த்தி

கிராணைட் பொருள்களின் போக்குவரத்து வழியின் அடிப்படையில் நடத்தப்பட்ட போக்குவரத்து கணக்கெடுப்பில், கிராணைட் முக்கியமாக சுள்ளிபாளையம் ஊராட்சி சாலை வழியாக 1.5 கிமீ வடக்குப் பகுதியிலும், சோழசிராமணி மாவட்ட சாலை 800 மீ தென்மேற்குப் பகுதியிலும் கொண்டு செல்லப்படும்.

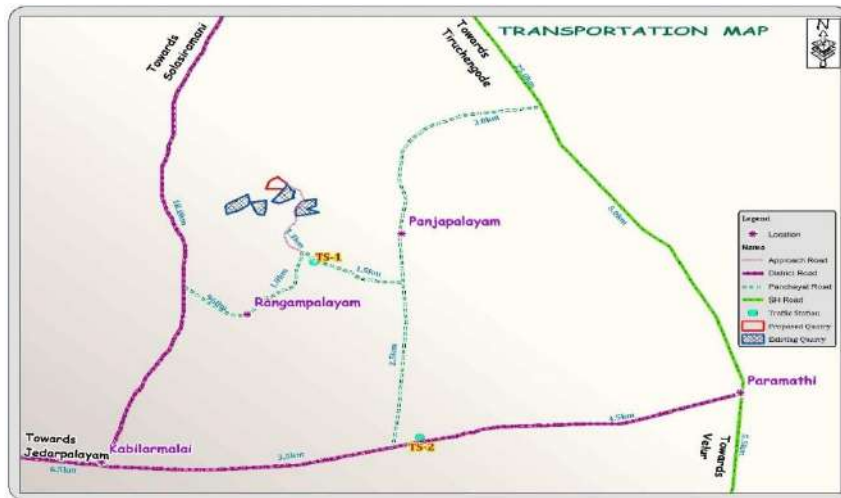
இரண்டு இடங்களில் போக்குவரத்து அடர்த்தி அளவீடுகள் மேற்கொள்ளப்பட்டன

TS-1- ரங்கம்பாளையம் ஊராட்சி சாலை - 1 km தென்கிழக்கு

TS-2- பரமத்தி - ஜேடர்பாளையம் மாவட்ட சாலை- 4கி.மீ தென்கிழக்கு பக்கம்.

கனரக மோட்டார் வாகனங்கள், இலகுரக வாகனங்கள் மற்றும் இரு/மூன்று சக்கர வாகனங்கள் என மூன்று வகைகளின் கீழ் வாகனங்களை காட்சி கண்காணிப்பு மற்றும் எண்ணுதல் மூலம் 24 மணிநேரம் தொடர்ந்து போக்குவரத்து அடர்த்தி அளவீடு செய்யப்பட்டது. சாலைகளில் போக்குவரத்து நெரிசல் அதிகமாக இருப்பதால், ஒவ்வொரு ஷிப்டிலும் ஒவ்வொரு ஸ்டேஷனிலும் ஒரே நேரத்தில் இரண்டு திறமையான நபர்கள் நிறுத்தப்பட்டனர் - போக்குவரத்தை கணக்கிடுவதற்கு இரு திசைகளிலும் ஒருவர். ஒவ்வொரு மணி நேரத்தின் முடிவிலும், புதிதாக எண்ணும் பதிவும் மேற்கொள்ளப்பட்டன.

படம்.2.12: கனிம போக்குவரத்து பாதை வரைபடம்



**அட்டவணை.2.9: போக்குவரத்து சர்வே இடங்கள்**

வ.எண்	பாதை	தூரம் மற்றும் திசை	சாலை வகை
TS1	ரங்கம்பாளையம் ஊராட்சி சாலை	1 km தென்கிழக்கு	ஊராட்சி சாலை
TS2	பரமத்தி - ஜேடர்பாளையம் மாவட்ட சாலை	4கி.மீ தென்கிழக்கு	மாவட்ட சாலை (இரண்டு வழி)

**அட்டவணை 2.10: தற்போதுள்ள போக்குவரத்து அளவு**

வ.எண்	HMV		LMV		2/3 சக்கரம்		Total PCU
	எண்கள்	PCU	எண்கள்	PCU	எண்கள்	PCU	
TS1	60	180	82	164	101	34	378
TS2	90	270	140	280	200	100	650

\* PCU மாற்றும் காரணி: HMV (டிர்க்குகள் மற்றும் பேருந்து) = 3, LMV (கார், ஜீப் மற்றும் ஆட்டோ) = 1 மற்றும் 2/3 சக்கர வாகனங்கள் = 0.5

**அட்டவணை 2.11: கிராளைட் மணிநேரப் போக்குவரத்துத் தேவை**

டிர்க்குகளின் திறன்	ஒரு நாளைக்கு ஒட்டுமொத்த பயணங்களின் எண்ணிக்கை	PCU இல் தொகுதி
20Ton	1	3

**அட்டவணை 2.12: போக்குவரத்து அளவுச் சுருக்கம்**

பாதை	PCU இல் தற்போதுள்ள போக்குவரத் து அளவு	போக்குவரத்து அதிகரிப்பு காரணமாக	மொத்த போக்குவரத்து அளவு	IRC - 1960 வழிகாட்டுதல்களி ன்படி PCU இல் மணிநேரத்தில் திறன்
ரங்கம்பாளையம் ஊராட்சி சாலை	378	3	381	1200
பரமத்தி - ஜேடர்பாளையம் மாவட்ட சாலை	650	3	653	1500

- இந்த திட்டங்களால் தற்போதுள்ள போக்குவரத்து அளவு அதிகமாக இருக்காது.
- IRC 1960 இன் படி, தற்போதுள்ள கிராம சாலை ஒரு மணி நேரத்தில் 1,200 PCU ஐக் கையாள முடியும் மற்றும் முக்கிய மாவட்ட சாலை ஒரு மணி நேரத்தில் 1500 PCU ஐக் கையாளும், எனவே இந்த முன்மொழியப்பட்ட போக்குவரத்து காரணமாக எந்த இணைப்பும் இருக்காது.

**2.7.4 கனிம நன்மை மற்றும் செயலாக்கம்**

இந்தத் திட்டத்தில் கனிமச் செயலாக்கம் அல்லது தாதுப் பயன்படுத்தும் திட்டம் எதுவும் இல்லை.

## 2.8 திட்டத் தேவை

2.8.1 நீர் ஆதாரம் மற்றும் தேவை

### அட்டவணை 2.13 திட்டத்திற்கான நீர் தேவை

நோக்கம்	அளவு	ஆதாரம்
தூசி அடக்குமுறை	0.6KLD	தற்போதுள்ள, ஆழ்துளை கிணறுகள் மற்றும் குடிநீர் அங்கீகரிக்கப்பட்ட தண்ணீர் விற்பனையாளர்களிடமிருந்து பெறப்படும்.
பசுமை அரண் வளர்ச்சி	0.8KLD	அருகில் உள்ள ஆழ்துளை கிணறுகளில் இருந்து
* குடிநீர் மற்றும் வீட்டு தேவைக்கு	0.7KLD	அருகில் உள்ள ஆழ்துளை கிணறுகளில் இருந்து
<b>மொத்தம்</b>	<b>2.1 KLD</b>	

\* அங்கீகரிக்கப்பட்ட தண்ணீர் விற்பனையாளர்களிடம் இருந்து குடிநீர் தேவைக்கு தண்ணீர் கொண்டு வரப்படும்

### 2.8.2 திறன் மற்றும் பிற உள்கட்டமைப்பு தேவைகள்

திட்டங்களுக்கு சுரங்க நடவடிக்கைகளுக்கு மின்சாரம் தேவையில்லை. சுரங்க செயல்பாடு பகல் நேரத்தில் மட்டுமே பரிந்துரைக்கப்படுகிறது (பொது ஷிப்ட் 8 AM - 5 PM, மதிய உணவு இடைவேளை 1 PM - 2 PM). அலுவலகம் மற்றும் பிற உள்கட்டமைப்புகளில் பயன்படுத்த மின்சாரம் SEB இலிருந்து பெறப்படும்.

திட்டப் பகுதிக்குள் எந்தப் பணிமனைகளும் முன்மொழியப்படவில்லை, எனவே திட்டப் பகுதியிலிருந்து எந்த செயல்முறைக் கழிவுகளும் உற்பத்தி செய்யப்படாது. சுரங்க அலுவலகத்தில் இருந்து வெளியேறும் வீட்டுக் கழிவுகள் செப்டிக் டேங்க் மற்றும் சாக் பிட் ஆகியவற்றில் வெளியேற்றப்படும். திட, திரவ அல்லது வாயு வடிவில் எந்த நச்சுக் கழிவுகளும் உருவாகும் என்று எதிர்பார்க்கப்படவில்லை, எனவே கழிவு சுத்திகரிப்பு நிலையத்தின் தேவை இல்லை.

### 2.8.3 எரிபொருள் தேவை

சுரங்க இயந்திரங்களுக்கு அதிவேக டீசல் (HSD) பயன்படுத்தப்படும். அருகிலுள்ள எரிபொருள் நிலையங்களில் இருந்து டீசல் கொண்டு வரப்படும்.

ஒரு ஹைட்ராலிக் எக்ஸ்வேட்டர் இயந்திரம் மூலம் தோண்டி டிப்பர்களில் சுமார் 10 மீ<sup>3</sup>/மணிநேரம் ஏற்றப்படும்.

ஹைட்ராலிக் எக்ஸ்வேட்டர் ஒரு மணி நேரத்திற்கு சுமார் 16 லிட்டரை செலவழிக்கும்

ஒரு மணி நேரத்திற்கு எக்ஸ்வேட்டர் தோண்ட = 10 மீ<sup>3</sup> தோண்டி எடுக்கும்

2,16,005m<sup>3</sup> (முழு வாழ்நாள் முழுவதும்) = 59,965/10

டீசல் 21,600 வேலை நேரம் = 5997மணிநேரம் x 16 லிட்டர்கள்

முழு திட்ட வாழ்க்கைக்கும் 95,952 லிட்டர் எச்.எஸ்.டி

## 2.9 வேலை வாய்ப்பு தேவைகள்:

திறமையான, திறமையான தகுதிவாய்ந்த சட்டப்பூர்வ நபர்கள் சுரங்க செயல்பாட்டிற்கு ஈடுபடுத்தப்படுவார்கள், உள்ளூர் சமூகத்திற்கு முன்னுரிமை வழங்கப்படும்.

**அட்டவணை 2.14: வேலை வாய்ப்பு**

சுரங்க மேலாளர்	1
மைன்ஸ் ஃபோர்மேன்	1
இயந்திர ஆபரேட்டர்கள்	5
திறமையான தொழிலாளர்கள்	6
அரை திறமையான தொழிலாளர்கள்	12
திறமையற்றவர்	8
<b>மொத்தம்</b>	<b>33</b>

ஆதாரம்: அங்கீகரிக்கப்பட்ட சுரங்கத் திட்டம்

**2.10 திட்ட அமலாக்க அட்டவணை:**

சுற்றுச்சூழல் அனுமதி கிடைத்த பிறகு வணிக நடவடிக்கை தொடங்கும். தமிழ்நாடு மாநில மாசுக்கட்டுப்பாட்டு வாரியத்திடம் இருந்து CTO மற்றும் CTE பெறப்படும். சுரங்க நடவடிக்கை தொடங்கும் முன் சுற்றுச்சூழல் அனுமதியின் போது விதிக்கப்பட்ட நிபந்தனைகள் தொகுக்கப்படும்.

**அட்டவணை 2.16: எதிர்பார்க்கப்படும் நேர அட்டவணை**

வ.எண்	விவரம்	நேர அட்டவணை (மாதத்தில்)					குறிப்புகள் ஏதேனும் இருந்தால்
		1 <sup>st</sup>	2 <sup>nd</sup>	3 <sup>rd</sup>	4 <sup>th</sup>	5 <sup>th</sup>	
1	சுற்றுச்சூழல் அனுமதி						
2	நிறுவ ஒப்புதல்						திட்டம் நிறுவப்பட்ட காலம்
3	இயக்க ஒப்புதல்						உற்பத்தி தொடங்கும் காலம்

காலவரிசை மாறுபடலாம்; விதிகள் மற்றும் விதிமுறைகளுக்கு உட்பட்டது & பிற எதிர்பாராத சூழ்நிலைகள்

ஆதாரம்: EIA அறிவிப்பு மற்றும் CPCB வழிகாட்டுதல்களில் வடிவமைக்கப்பட்ட காலக்கெடுவின் அடிப்படையில் எதிர்பார்க்கப்படுகிறது.

**அத்தியாயம்-3 சுற்றுச்சூழலின் விளக்கம்**

**3.1 பொது**

இந்த அத்தியாயம் ஆரம்பத்திலேயே அடிப்படைத் தரவுகளுக்கு ஒரு பிராந்திய பின்னணியை அளிக்கிறது, இது ஆய்வுப் பகுதியின் பல சுற்றுச்சூழல் மற்றும் சூழலியல் பண்புக்கூறுகளில் உருவாக்கப்பட்ட மைக்ரோ-லெவல் களத் தரவை சிறப்பாக மதிப்பிட உதவும். அடிப்படை சுற்றுச்சூழல் தரமானது, ஆய்வுப் பகுதியின் நிலம், நீர், காற்று, சத்தம், உயிரியல் மற்றும் சமூக-பொருளாதார நிலை போன்ற பல்வேறு சுற்றுச்சூழல் கூறுகளின் பின்னணி சுற்றுச்சூழல் காட்சியைக் குறிக்கிறது. CPCB வழிகாட்டுதல்களுடன் 2023 அக்டோபர் - டிசம்பர் மாதங்களில் திட்ட தளத்தின் அடிப்படை நிலையை மதிப்பிடுவதற்கான கள கண்காணிப்பு ஆய்வுகள் மேற்கொள்ளப்பட்டன. AAI, AGMARK, APEDA, BIS, EIC, FSSAI, GAFTA, IOPEPC, MOEF ஆகியவற்றால் அங்கீகரிக்கப்பட்ட குளோபல் லேப் எண்டு கன்சல்டன்சி சர்வீசஸ் மூலம் கிளஸ்டர் சுரங்கங்கள் பற்றிய குறிப்புடன் சுற்றுச்சூழல் தரவு சேகரிக்கப்பட்டது - கீழே உள்ள ஆய்வகங்களுக்கு அறிவிக்கப்பட்ட டீவாரியம்.

- நிலம்
- தண்ணீர்
- காற்று
- ஒலி
- உயிரியல்
- சமூக-பொருளாதார நிலை

### ஆய்வுப் பகுதி

குழுமத்தின் சுற்றளவில் இருந்து 10 கிமீ ஆரம் (வான்வழி தூரம்) பகுதி EIA ஆய்வுக்காகக் கருதப்படுகிறது. இந்தத் திட்டத்தின் சாத்தியமான தாக்கங்களை மதிப்பிடக்கூடிய தொகுப்பைச் சுற்றி இருக்கும் சூழல் சூழ்நிலையைப் புரிந்துகொள்ள தரவு சேகரிப்பு பயன்படுத்தப்பட்டது. ஆய்வுப் பகுதி மைய மண்டலம் மற்றும் இடையக மண்டலம் என இரண்டு மண்டலங்களாகப் பிரிக்கப்பட்டுள்ளது, அங்கு மைய மண்டலம் குழுமமாகக் கருதப்படுகிறது மற்றும் குழுமத்தின் சுற்றளவில் இருந்து 10 கிமீ சுற்றளவில் எடுக்கப்பட்ட இடையக மண்டலம். மைய மண்டலம் மற்றும் இடையக மண்டலம் இரண்டும் ஆய்வுப் பகுதியாக எடுத்துக் கொள்ளப்படுகின்றன.

### கண்காணிப்பு காலம்

அடிப்படை ஆய்வு பருவமழைக்கு பிந்தைய காலத்தில் அதாவது 2023 அக்டோபர் - டிசம்பர் இல் நடத்தப்பட்டது.

### ஆய்வு முறை

- புவன் (இஸ்ரோ) மூலம் அப்பகுதியின் நில பயன்பாட்டு முறை தவிர, அப்பகுதியின் நிவாரணத்தைப் புரிந்துகொள்வதற்காக, செயற்கைக்கோள் படங்களில் எல்லை ஒருங்கிணைப்புகள் மிகைப்படுத்தப்பட்டன.
- மண்ணின் மாதிரிகள் சேகரிக்கப்பட்டு தொடர்புடைய இயற்பியல்-வேதியியல் பண்புகள், பரிமாற்றம் செய்யக்கூடிய கேஷன்ஸ், ஊட்டச்சத்துக்கள் மற்றும் நுண்ணூட்டச்சத்துக்கள் போன்றவற்றிற்காக, சுரங்க நடவடிக்கைகளால் ஏற்படும் பாதிப்பை மதிப்பிடுவதற்கும், பசுமை அரண் வளர்ச்சிக்கு மரக்கன்றுகளை பரிந்துரைக்கவும் பகுப்பாய்வு செய்யப்பட்டது.



- நிலத்தடி நீர் மாதிரிகள் ஆய்வுக் காலத்தில் தற்போதுள்ள ஆழ்துளை கிணறுகளிலிருந்து சேகரிக்கப்பட்டன, அதே நேரத்தில் இடையக மண்டலத்தில் உள்ள குளங்களிலிருந்து மேற்பரப்பு நீர் சேகரிக்கப்பட்டது. மாதிரிகள் தண்ணீரின் தரத்தை தீர்மானிக்க தேவையான அளவுருக்கள் (IS: 10500:2012 அளவுகோல்களின் அடிப்படையில்) மற்றும் முன்மொழியப்பட்ட சுரங்கங்களின் சுற்றுச்சூழல் தாக்கத்தின் பார்வையில் பொருத்தமானவைக்காக பகுப்பாய்வு செய்யப்பட்டன.
- காற்றின் வேகம், காற்றின் திசை, வெப்பநிலை, ஈரப்பதம், மழைப்பொழிவு மற்றும் பொதுவான வானிலை நிலைகள் பற்றிய தரவுகளை சேகரிக்க, குழுமப் பகுதியில் ஒரு தளத்தில் வானிலை நிலையம் அமைக்கப்பட்டது.
- சுற்றுப்புற காற்றின் தரத்தை (AAQ) மதிப்பிடுவதற்காக, தப்பியோடிய தூசி, PM<sub>10</sub> மற்றும் SO<sub>2</sub>, NOX ஆகியவற்றுக்கான சுவாச தூசி மாதிரிகள் (RDS), வாயு இணைப்புகளுடன் கூடிய NOX மற்றும் PM<sub>2.5</sub> க்கான நுண் தூசி மாதிரிகள் (FDS) ஆகியவற்றை நிறுவுவதன் மூலம் சுற்றுப்புற காற்றின் மாதிரிகள் சேகரிக்கப்பட்டன மற்றும் NAAQ விதிமுறைகளின்படி மற்ற அளவுருக்கள் மற்றும் காற்றின் தரத்தின் தற்போதைய நிலையைச் செயல்படுத்த முதன்மை காற்று மாசுபடுத்திகளுக்காக பகுப்பாய்வு செய்யப்படுகின்றன.
- இரைச்சல் நிலை அளவீடுகள், தாக்க மண்டலத்தில் அடிப்படை இரைச்சல் அளவை நிறுவ ஒலி நிலை மீட்டரின் உதவியுடன் வெவ்வேறு நேர இடைவெளிகளில் பல்வேறு இடங்களில் செய்யப்பட்டன.
- தற்போதுள்ள தாவரங்கள் மற்றும் விலங்கினங்களின் வடிவத்தை ஆய்வு செய்வதற்காக ஆய்வுப் பகுதியின் சூழலியலை மதிப்பிடுவதற்கு அடிப்படை உயிரியல் ஆய்வுகள் மேற்கொள்ளப்பட்டன.
- தற்போதைய சமூக-பொருளாதார நிலைமைகளைப் புரிந்துகொள்வதற்கும் முன்மொழியப்பட்ட சுரங்கத் திட்டத்தால் ஏற்படும் பாதிப்பின் அளவை மதிப்பிடுவதற்கும் ஆய்வுப் பகுதியில் கிராமம் மற்றும் குடும்ப அளவில் சமூக-பொருளாதார ஆய்வு நடத்தப்பட்டது.

ஆய்வுக்குத் தேவையான பல்வேறு சுற்றுச்சூழல் அளவுருக்களுக்கான மாதிரி முறைகள், மாதிரியின் அதிர்வெண், மாதிரிகள் பகுப்பாய்வு செய்யும் முறை போன்றவை அட்டவணை 3.1 கீழே கொடுக்கப்பட்டுள்ளன.

### அட்டவணை 3.1: கண்காணிப்பு பண்புக்கூறுகள் மற்றும் கண்காணிப்பின் அதிர்வெண்

பண்பு	அளவுருக்கள்	கண்காணிப்பு முறை	இடங்களின் எண்ணிக்கை	நெறிமுறை
நில பயன்பாடு நிலப்பரப்பு	ஆய்வுப் பகுதியிலிருந்து 10 கிமீ சுற்றளவுக்குள் நிலப் பயன்பாட்டு முறை	2011 மக்கள் தொகை கணக்கெடுப்பு கையேடு மற்றும் செயற்கைக்கோள் படங்களிலிருந்து தரவுகள்	கண்காணிப்பு பகுதி	செயற்கைக்கோள் படங்கள் முதன்மை ஆய்வு
*மண்	இயற்பியல்-வேதியியல் பண்புகள்	கண்காணிப்பு காலத்தில் ஒருமுறை	6 (1 மையம் & 5 இடையக மண்டலம்)	IS 2720 வேளாண்மை கையேடு - இந்திய

				வேளாண் ஆராய்ச்சி கவுன்சில், புது தில்லி
* தண்ணீர் தரம்	இயற்பியல், இரசாயன மற்றும் பாக்கீரியாவியல் அளவுருக்கள்	கண்காணிப்பு காலத்தில் ஒருமுறை	6 (2 மேற்பரப்பு நீர் & 4 நிலத்தடி நீர்)	IS 10500 & CPCB தரநிலைகள் தள குறிப்பிட்ட முதன்மை தரவு &
வானிலை ஆய்வு	காற்றின் வேகம் காற்றடிக்கும் திசை வெப்ப நிலை மேக மூட்டம் உலர் குமிழ் வெப்பநிலை மழைப்பொழிவு	1 மணிநேர தொடர்ச்சி இயந்திர/தானியங்கி வானிலை நிலையம்	1	தள குறிப்பிட்ட முதன்மை தரவு & IMD நிலையத்திலிருந்து இரண்டாம் நிலை தரவு
* சுற்றுப்புற காற்றின் தரம்	PM <sub>10</sub> PM <sub>2.5</sub> SO <sub>2</sub> NO <sub>x</sub> தப்பியோடிய தூசி	24 மணி நேரத்திற்கு ஒரு வாரத்திற்கு இரண்டு முறை (அக்டோபர் - டிசம்பர் 2020)	7 (1 மையம் & 6 இடையக)	IS 5182 பகுதி 1-23 தேசிய சுற்றுப்புற காற்று தரநிலைகள், CPCB
* ஒலி மட்டங்கள்	சுற்றுப்புற சத்தம்	ஒவ்வொரு இடத்திற்கும் 24 மணிநேரம் மணிநேர கண்காணிப்பு	7 (1 மையம் & 6 இடையக மண்டலம்)	ஐஎஸ் 9989 CPCB வழிகாட்டுதல்களின்படி
சூழலியல்	தற்போதுள்ள தாவரங்கள் மற்றும் விலங்கினங்கள்	ஆய்வுக் காலத்தில் களப்பயணம் மூலம்	ஆய்வுப்பகுதி	குவாட்ரேட் & டிரான்ஸெக்ட் ஆய்வு மூலம் முதன்மை ஆய்வு இரண்டாம் நிலை தரவு - வன வேலை திட்டம்
சமூக பொருளாதார அம்சங்கள்	சமூக-பொருளாதார பண்புகள், ஆய்வுப் பகுதியில் மக்கள்தொகை புள்ளிவிவரம் மற்றும் தற்போதுள்ள உள்கட்டமைப்பு	தள வருகை & மக்கள் தொகைக் கணக்கெடுப்பு கையேடு, 2011	ஆய்வுப்பகுதி	முதன்மை கணக்கெடுப்பு, மக்கள் தொகை கணக்கெடுப்பு கையேடு & தேவை அடிப்படையிலான மதிப்பீடுகள்.

\* அனைத்து கண்காணிப்பு மற்றும் சோதனைகள் CPCB மற்றும் MoEF & CC வழிகாட்டுதல்களின்படி மேற்கொள்ளப்பட்டுள்ளன.

### 3.2. நிலச் சூழல்

நிலச் சூழல் ஒரு குறிப்பிடத்தக்க அளவுகோலாகும், இது சுரங்க நடவடிக்கை காரணமாக சீரழிகிறது. பகுதியின் நிலப்பரப்பு, மண்ணின் அமைப்பு, நிலப்பரப்பின் புவியியல் மற்றும் சுரங்க முறை ஆகியவற்றைப் பொறுத்து சிதைவின் அளவு மாறுபடும். பாழடைந்த நிலங்கள் அப்பகுதியின் நீர்நிலை மற்றும் வடிகால் முறை தாவரங்கள் மற்றும் சூழலியல் ஆகியவற்றில் குறிப்பிடத்தக்க தாக்கத்தை ஏற்படுத்துகின்றன.

### 3.2.1 நிலப்பயன்பாடு/நிலச்சூல்

நிலப்பயன்பாட்டு வரைபடத்தைத் தயாரிப்பதற்காக NNRMS பெங்களூர் & நிலை III வகைப்பாடு 1:50,000 அளவைக் கொண்ட வழிகாட்டுதல்களின் அத்தியாயம் - V இல் பரிந்துரைக்கப்பட்ட விசைகளின் அடிப்படையில் நிலப்பயன்பாட்டு வகைப்பாட்டிற்கு ஒரு காட்சி விளக்க நுட்பம் பின்பற்றப்பட்டுள்ளது. புவனின் (ISRO) LISS III படங்களின் மூலம் இப்பகுதியின் நிலப்பயன்பாட்டு முறை ஆய்வு செய்யப்பட்டது. ஆய்வுப் பகுதியின் 10 கி.மீ சுற்றளவு வரைபடம் நிலப்பயன்பாட்டுச் சூழலைப் பகுப்பாய்வு செய்வதற்காக எடுக்கப்பட்டது.

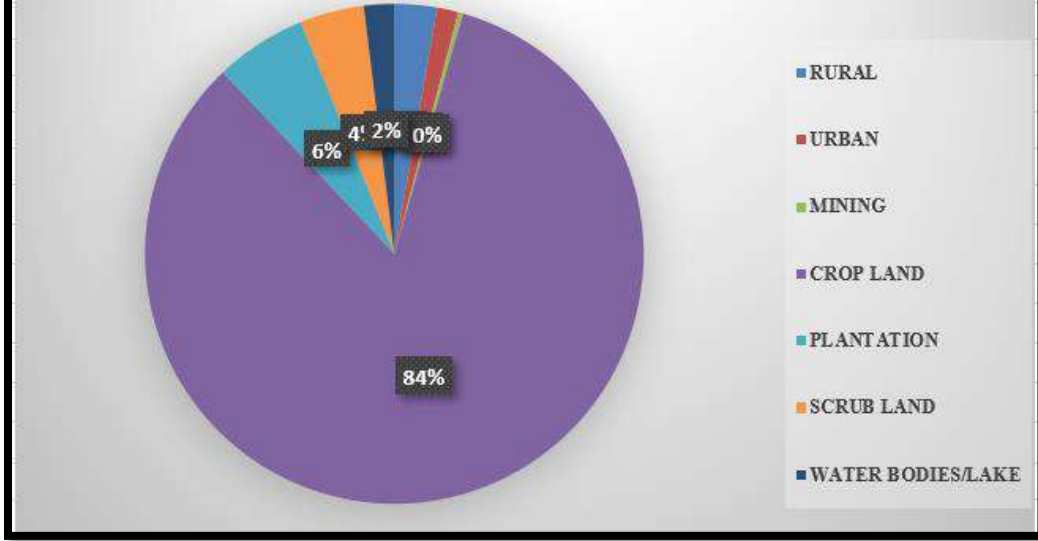
#### அட்டவணை 3.2: நிலப்பயன்பாடு 10 கி.மீ சுற்றளவு

வ.எண்	வகைப்பாடு	பரப்பளவு ஹெக்டேர்	% இல் பரப்பளவு
1	கிராம கட்டமைத்தல்	884.03	2.75
2	நகர கட்டமைத்தல்	445.73	1.39
3	சுரங்க கட்டமைத்தல்	100.33	0.31
4	பயிர் நிலம்	26852.90	83.48
5	தோட்டம்	1910.33	5.94
6	புதர் நிலம்	1339.04	4.16
7	நீர் நிலைகள்	633.17	1.97
<b>மொத்தம்</b>		32165.54	100.00

ஆதாரம்: சர்வே ஆஃப் இந்தியா நிலப்பரப்பு வரைபடம் மற்றும் லேண்ட்சாட் செயற்கைக்கோள் படங்கள்

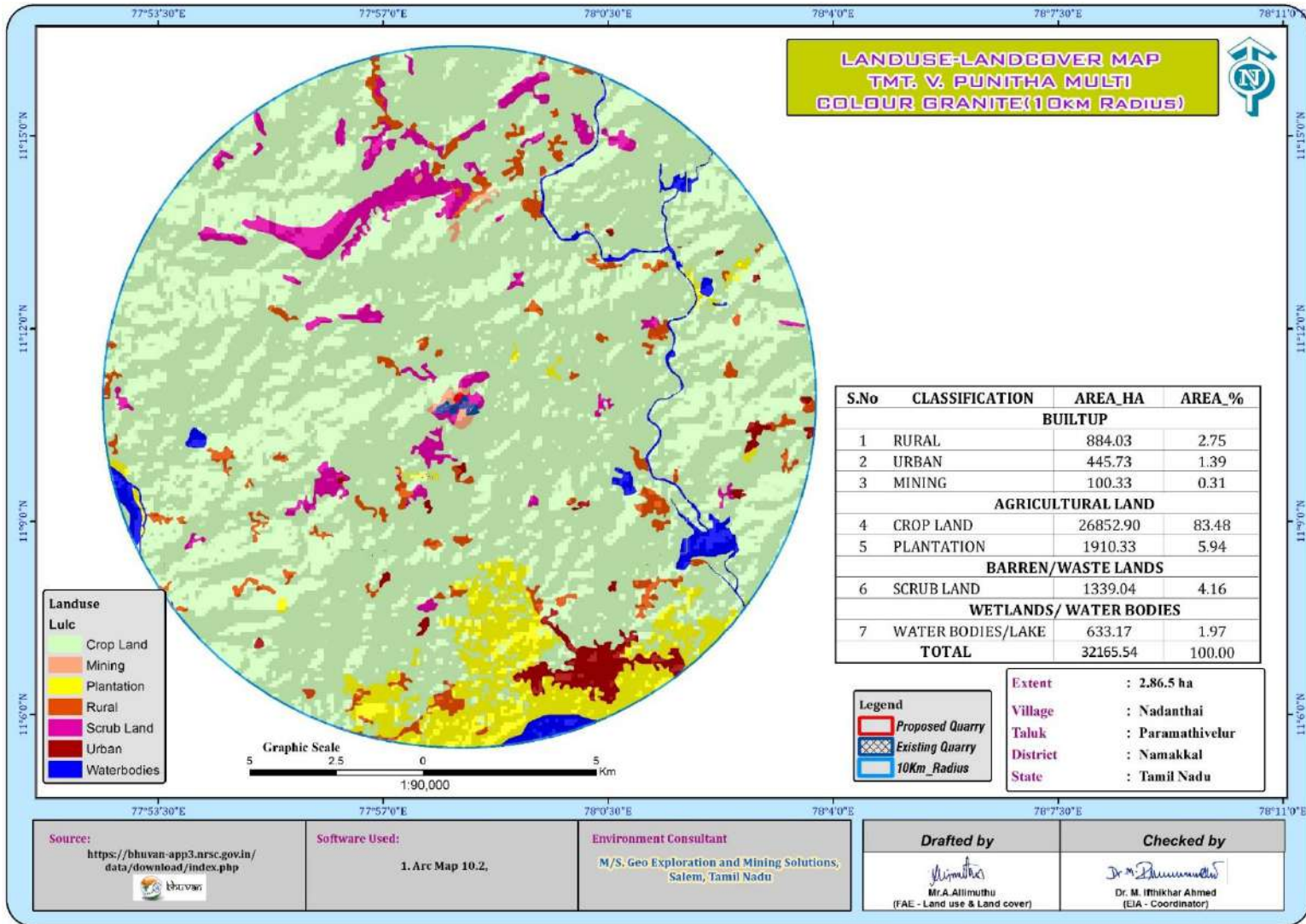
#### படம் 3.1: ஆய்வுப் பகுதியின் நிலப்பயன்பாட்டு பை வரைபடம்

Chart showing Landuse/Landcover analysis



- 10 கிமீ சுற்றளவு ஆய்வுப் பகுதியில் முக்கியமாக பயிர் நிலம் மற்றும் மொத்த ஆய்வுப் பகுதியில் 83.48% & 5.94% தோட்ட நிலங்கள் உள்ளன.
- குளங்கள் / ஏரிகள் போன்ற நீர்நிலைகள் மைய மற்றும் தாங்கல் பகுதியில் 1.97% ஆகும்.
- ஸ்கர்ப் நிலம் 4.16% ஆகும். முதன்மைக் கணக்கெடுப்பின்படி, புதர் நிலம் முக்கியமாக பாறைக் கழிவுகளால் ஆக்கிரமிக்கப்பட்டுள்ளது மற்றும் அருகிலுள்ள பகுதிகளால் உருவாக்கப்படும் வீட்டுக் கழிவுகளால் ஆக்கிரமிக்கப்பட்டுள்ளது.
- மொத்த ஆய்வுப் பகுதியில் 0.31% சிறைப்பிடிக்கப்பட்ட சுரங்கங்களின் சுரங்கத் தொழில்களால் ஆக்கிரமிக்கப்பட்டுள்ளது. மொத்த தாங்கல் பகுதியில் முக்கியமாக பல வண்ண கிராணைட் ஆக்கிரமித்துள்ள பகுதி. முதன்மை கணக்கெடுப்பில் கவனிக்கப்பட்டபடி, 10 கிமீ தாங்கல் பகுதியும் ஆய்வுப் பகுதியில் அமைந்துள்ள நடுத்தர அளவிலான கிராணைட் மற்றும் பளிங்கு மற்றும் சிறிய செங்கல் சூளைத் தொழில்களால் ஆக்கிரமிக்கப்பட்டுள்ளது.
- 4.14% பகுதி மக்கள் குடியேற்றத்தின் கீழ் உள்ளது. திட்டப் பகுதியின் எல்லையிலிருந்து 3 கி.மீ சுற்றளவுக்கு அருகில் உள்ள கிராமமாக நடந்ததை, சூரம்பாளையம், ரங்கம்பாளையம் போன்ற கிராமங்கள் காணப்படுகின்றன

படம் 3.2: நில பயன்பாட்டு வரைபடம் 10 கிமீ சுற்றளவு



### 3.2.2 நிலப்பரப்பு

குத்தகைக்கு பயன்படுத்தப்பட்ட பகுதி கிட்டத்தட்ட வெற்று நிலப்பரப்பைக் காட்டுகிறது. இப்பகுதி நாமக்கல் மாவட்டத்தில் இருந்து தென்மேற்கு திசையில் லேசான சாய்வாக உள்ளது. இப்பகுதியின் உயரம் சராசரி கடல் மட்டத்திலிருந்து 182 மீ. முன்மொழியப்பட்ட குவாரி பகுதி

### 3.2.3 பகுதியின் வடிகால் அமைப்பு

ஆய்வு பகுதியில் உருவாக்கப்பட்ட மேற்பரப்பு வடிகால் சேனல்கள் உள்ளன. இப்பகுதியின் வடிகால் அமைப்பு டென்ட்ரிடிக் ஆகும், இது பாறை-கடினமான பாறை நிலப்பரப்பை ஊகிக்கப்படுகிறது.

இப்பகுதியானது குடிநீரின் ஆதாரமாகவும், அவற்றின் உபரி நீர் அருகாமையில் உள்ள தொட்டிகளுக்கு உணவளிக்கவும் உதவும் சில தொட்டிகளால் நிரம்பியுள்ளது. மழைக் காலங்களைத் தவிர அனைத்துக் காலங்களிலும் இப்பகுதி பெரும்பாலும் வறண்டு காணப்படும்.

மழைக்காலத்தில் மேற்பரப்பிலிருந்து வெளியேறும் நீரோட்டம் NE முதல் SW திசையில் பாய்கிறது. ஆய்வுப் பகுதியின் வடிகால் முறை படம் 3.5 இல் கொடுக்கப்பட்டுள்ளது. குவாரிகள் இயற்கையாகவே மழைநீர் செல்வதற்கு இடையூறாக இருக்காது.

### 3.2.4 நில அதிர்வு உணர்திறன்

முன்மொழியப்பட்ட திட்டத் தளமானது நில அதிர்வு மண்டலம் II (குறைந்த செயலில் உள்ளது), BMTPC இன் படி குறைந்த சேத அபாய மண்டலத்தில் உள்ளது, இந்தியாவின் நில அதிர்வு மண்டலத்தின் பாதிப்பு அட்லஸ் IS: 1893 - 2002. திட்டப் பகுதியானது தீபகற்பக் கவசத்தில் கடினமான பாறை நிலப்பரப்பில் விழுகிறது. தென்னிந்தியா மிகவும் நிலையானது.

### 3.2.5 ஆய்வுப் பகுதியில் சுற்றுச்சூழல் அம்சங்கள்

திட்டப் பகுதியிலிருந்து 10 கிமீ தொலைவில் வனவிலங்கு சரணாலயங்கள், தேசிய பூங்கா மற்றும் தொல்பொருள் நினைவுச்சின்னங்கள் எதுவும் இல்லை. பாதுகாக்கப்பட்ட மற்றும் ஒதுக்கப்பட்ட வனப்பகுதி எதுவும் திட்டப் பகுதியில் ஈடுபடவில்லை. எனவே, வன நிலத்தை கையகப்படுத்துதல்/திருப்பம் செய்ய வேண்டிய அவசியம் இருக்காது. முன்மொழியப்பட்ட சுரங்க குத்தகைப் பகுதியைச் சுற்றியுள்ள சுற்றுச்சூழல் உணர்திறன் தொடர்பான விவரங்கள், அதாவது 10 கிமீ சுற்றளவு, கீழே உள்ள அட்டவணை 3.3 இல் கொடுக்கப்பட்டுள்ளன.

**அட்டவணை 3.3: குழுமத்தைச் சுற்றியுள்ள சுற்றுச்சூழல் உணர்திறன் விவரங்கள்**

வ.எண்	உணர்திறன் சுற்றுச்சூழல் அம்சங்கள்	பெயர்	சுரங்க குத்தகை எல்லையிலிருந்து தொலைவு வான்வழி தூரம் கிமீ
1	தேசிய பூங்கா / வனவிலங்கு சரணாலயங்கள்	வெள்ளோடு பறவைகள் சரணாலயம்	35 கி.மீ மேற்கு
2	காப்புக்காடு	சருவுமலைகரடு	16.85 கிமீ - மேற்கு
3	நீர்நிலைகள்	குட்டை	230 வடகிழக்கு
		திருமணிமுத்தாறு	கிழக்கு 5.2 கிமீ
		தொட்டி -	மேற்கு 7 கிமீ
		இடும்பன்குளம்	தென்கிழக்கு 7.5 கிமீ
		காவிரி ஆறு	தென்மேற்கு 9.3 கிமீ
4	புலிகள் காப்பகம்/ யானைகள் காப்பகம்/ உயிர்க்கோளக் காப்பகம்	இல்லை	10 கிமீ சுற்றளவில் இல்லை
5	கடுமையான மாசுபட்ட பகுதிகள்	இல்லை	10 கிமீ சுற்றளவில் இல்லை
6	சதுப்புநிலங்கள்	இல்லை	10 கிமீ சுற்றளவில் இல்லை
7	மலைகள்	இல்லை	10 கிமீ சுற்றளவில் இல்லை
8	அறிவிக்கப்பட்ட தொல்லியல் தளங்கள்	இல்லை	10 கிமீ சுற்றளவில் இல்லை
9	தொழில்கள்/அனல் மின் நிலையங்கள்	இல்லை	10 கிமீ சுற்றளவில் இல்லை
10	பாதுகாப்பு நிறுவல்	இல்லை	10 கிமீ சுற்றளவில் இல்லை

ஆதாரம்: செயற்கைக்கோள் படங்கள் மற்றும் கள ஆய்வு

**3.2.6 மண் சூழல்**

ஆய்வுப் பகுதியின் மண்ணின் தரம் நிலச் சூழலின் முக்கியமான கூறுகளில் ஒன்றாகும். கலப்பு மண் மாதிரிகள் ஆய்வுப் பகுதியிலிருந்து சேகரிக்கப்பட்டு வெவ்வேறு அளவுருக்களுக்கு பகுப்பாய்வு செய்யப்பட்டன. கண்காணிப்பு தளங்களின் இருப்பிடங்கள் அட்டவணை 3.4 மற்றும் படம் 3.5 இல் விவரிக்கப்பட்டுள்ளன.

**அட்டவணை 3.4: மண் மாதிரி இடங்கள்**

வ.எண்	குறியீடு	இடம்	தூரம் மற்றும் திசை	ஒருங்கிணைப்புகள்
1	S-1	முக்கிய மண்டலம்	திட்டப் பகுதி	11°10'55.41"N 77°58'14.98"E
2	S-2	சூரம்பாளையம்	800மீ வடமேற்கு	11°11'16.41"N 77°57'49.84"E
3	S-3	கபிலர்மலை	தென்மேற்கு 5 கிமீ	11° 8'33.75"N 77°56'46.16"
4	S-4	மேல் சத்தம்பூர்	வடகிழக்கு 5.7 கிமீ	11°13'55.38"N 77°59'13.38"E
5	S-5	பரமத்தி	தென்கிழக்கு 6 கிமீ	11° 9'10.56"N 78° 1'1.20"E
6	S-6	திடுமால்	வடமேற்கில் 5.2 கிமீ	11°11'42.65"N 77°55'20.98"E

ஆதாரம்: ஆய்வகத்தின் தள கண்காணிப்பு/மாதிரி-

**மண் மாதிரி எடுப்பதன் நோக்கம்**

- ஆய்வுப் பகுதியின் அடிப்படை மண்ணின் பண்புகளைத் தீர்மானிக்க.
- மண் குணாதிசயங்களில் முன்மொழியப்பட்ட செயல்பாட்டின் தாக்கத்தை தீர்மானிக்க, மற்றும்
- விவசாய உற்பத்திக் கண்ணோட்டத்தில் மண்ணின் மீதான தாக்கத்தை மிக முக்கியமாக தீர்மானிக்க வேண்டும்.

**முறைமை -**

மண்ணின் தரத்தை ஆய்வு செய்வதற்காக, பல்வேறு நில பயன்பாட்டு நிலைமைகளைப் பிரதிநிதித்துவப்படுத்தும் திட்டத் தளத்திலும் அதைச் சுற்றியுள்ள மண்ணின் நிலையையும் மதிப்பிடுவதற்கு மாதிரி இடங்கள் தேர்ந்தெடுக்கப்பட்டன. 90 செ.மீ ஆழம் வரை மண்ணில் துளையிட்டு மாதிரிகள் சேகரிக்கப்பட்டன. மண் வகை, தாவர உறை, உள்கட்டமைப்பு வசதிகள் உட்பட தொழில்துறை மற்றும் குடியிருப்பு நடவடிக்கைகள் ஆகியவற்றின் அடிப்படையில் மண் மாதிரி எடுப்பதற்கு ஐந்து (5) இடங்கள் தேர்ந்தெடுக்கப்பட்டன, இது மண்ணின் பண்புகளின் ஒட்டுமொத்த யோசனையை வழங்கும். மாதிரிகள் இயற்பியல் மற்றும் வேதியியல் பண்புகளுக்காக பகுப்பாய்வு செய்யப்பட்டன. மாதிரிகள் ஆய்வுக்காக ஆய்வகத்திற்கு அனுப்பப்பட்டன. மாதிரிகள் பாலித்தீன் பைகளில் நிரப்பப்பட்டு, குறியிடப்பட்டு, ஆய்வுக்காக ஆய்வகத்திற்கு அனுப்பப்பட்டது மற்றும் அதற்கான வழிமுறையின் விவரங்கள் கீழே அட்டவணை 3.5 இல் கொடுக்கப்பட்டுள்ளன.

**அட்டவணை 3.5: மாதிரி சேகரிப்பு முறை**

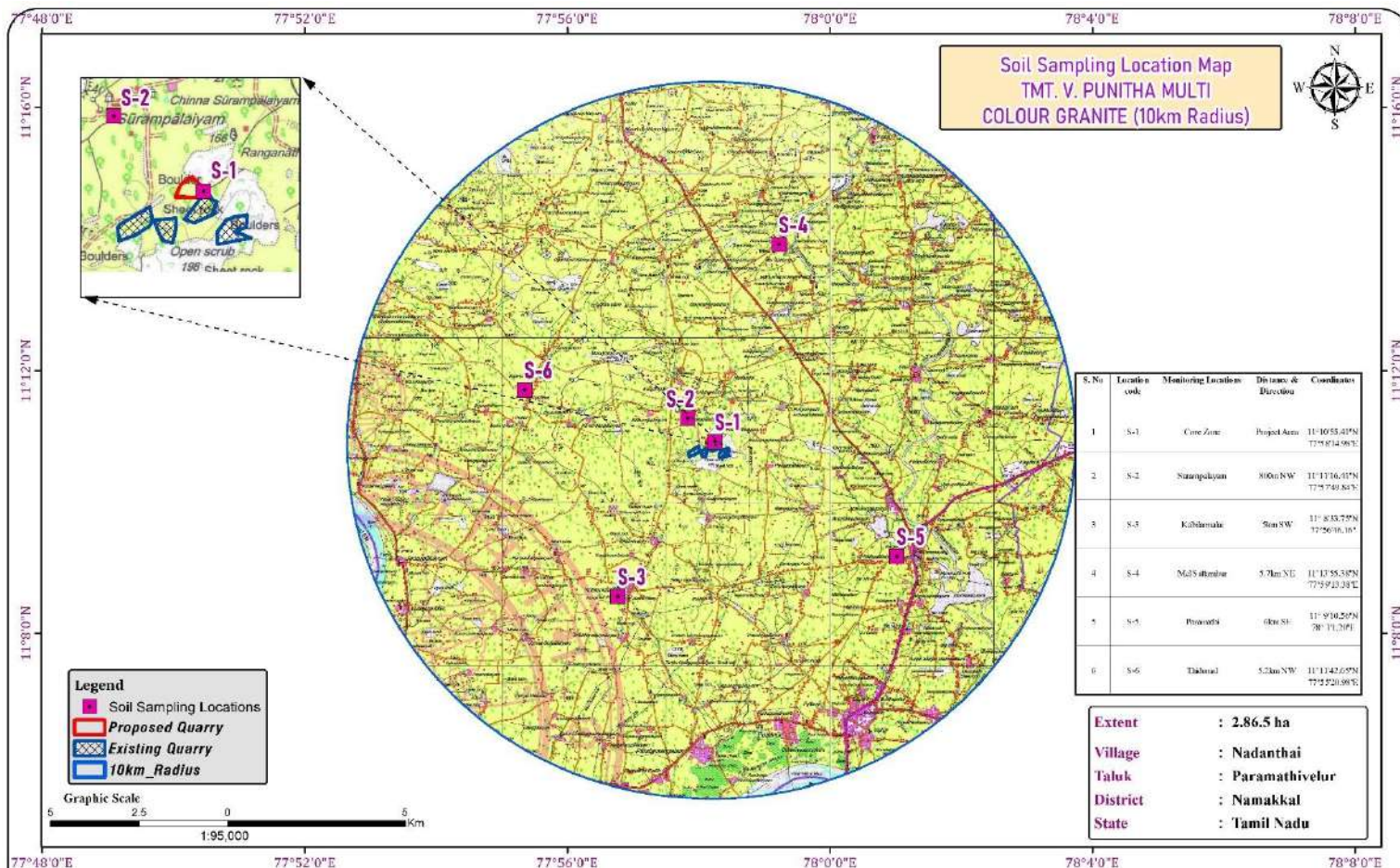
விவரங்கள்	நிலை
அதிர்வெண்	ஒவ்வொரு நிலையத்திலிருந்தும் ஒரு வரைபட மாதிரி - ஆய்வு காலத்தில் ஒருமுறை எடுக்கப்படும்
செய்முறை	மேல்மண்ணின் கூட்டு கிராப் மாதிரிகள் 3 ஆழத்தில் இருந்து சேகரிக்கப்பட்டு, பகுப்பாய்வுக்காக ஒரு பிரதிநிதி மாதிரியை வழங்க கலக்கப்பட்டன. அவை காற்று புகாத பாலித்தீன் பைகளில் சேமிக்கப்பட்டு ஆய்வகத்தில் ஆய்வு செய்யப்பட்டன.



### மண் பரிசோதனை முடிவு -

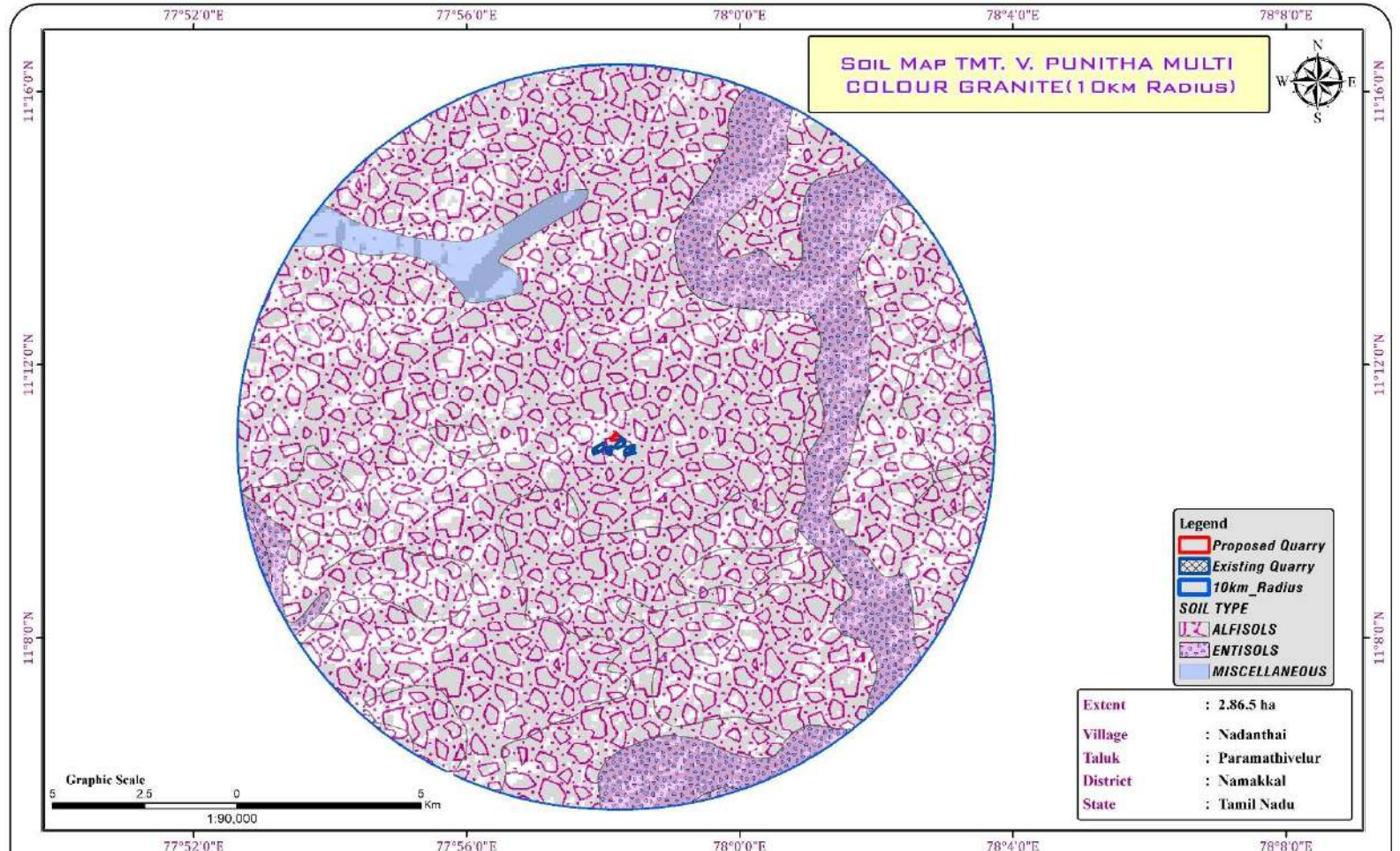
மண் இரசாயன பகுப்பாய்வு (எம்.எல். ஜாக்சன், 1967) & வேளாண்மை, கூட்டுறவு மற்றும் விவசாயிகள் நலத்துறை, வேளாண்மை மற்றும் விவசாயிகள் நல அமைச்சகம், இந்திய அரசு" ஆகியவற்றில் பரிந்துரைக்கப்பட்ட நிலையான முறைகளின்படி மாதிரிகள் பகுப்பாய்வு செய்யப்பட்டன. மண்ணுக்கு பகுப்பாய்வு செய்யப்பட்ட முக்கிய பண்புகள் மொத்த அடர்த்தி, போரோசிட்டி, ஊடுருவல் விகிதம், pH மற்றும் கரிமப் பொருட்கள், நைட்ரஜன், பாஸ்பரஸ் மற்றும் பொட்டாசியம் ஆகும். மண்ணின் நிலையான வகைப்பாடு அட்டவணை 3.6 மற்றும் மண்ணின் இயற்பியல்-வேதியியல் பண்புகள் மற்றும் சோதனை முடிவுகள் அட்டவணை 3.7 இல் கீழே வழங்கப்பட்டுள்ளன.

படம் 3.3: 10 கிமீ சுற்றளவில் உள்ள மண் மாதிரி இடங்கள்



<b>Source:</b> Survey of India Topo Sheet No : 58 E/15, 58 E/16, 58 I/03 & 58 I/04 First Edition 2011.	<b>Software Used:</b> 1. Arc Map 10.2.	<b>Environment Consultant</b> M/S. Geo Exploration and Mining Solutions, Salem, Tamil Nadu	<b>Drafted by</b>  Mr. A. Allimuthu (FAE - Land use & Land cover)	<b>Checked by</b>  Dr. M. Ithikhar Ahmed (EIA - Coordinator)
---	---	--	--	---

படம் 3.4 மண் வரைபடம்



<b>Source:</b> Geological Survey of India	<b>Software Used:</b> 1. Arc Map 10.2,	<b>Environment Consultant</b> M/S. Geo Exploration and Mining Solutions, Salem, Tamil Nadu	<b>Drafted by</b> <i>Mr. A. Allimuthu</i> Mr. A. Allimuthu (FAE - Land use & Land cover)	<b>Checked by</b> <i>Dr. M. Ifthikhar Ahmed</i> Dr. M. Ifthikhar Ahmed (EIA - Coordinator)
--	---	--	---	---

**அட்டவணை 3.6: ஆய்வுப் பகுதியின் மண்ணின் தரம்**

S.No	Test Parameters	Unit	S1	S2	S3	S4	S5	S6
1	Organic Matter	%	1.47	2.06	2.19	1.47	2.10	2.50
2	pH	-	5.01	6.02	6.11	5.92	5.04	6.22
3	Specific Electrical Conductivity	µS/cm	210	230	290	220	190	310
4	Available Phosphorous	mg/kg	18.6	19.4	17.3	17.3	17.2	17.1
5	Available Potassium	meq/l	1.02	1.19	1.51	1.41	1.13	1.07
6	Exchangeable Calcium (as Ca)	meq/100g	2.0	2.2	3.0	1.6	1.4	3.2
7	Exchangeable Magnesium (as Mg)	meq/100g	1.2	1.4	1.8	0.8	0.6	1.8
8	Sulphate as SO <sub>4</sub>	mg/100g	9.1	13.3	13.9	15.5	15.1	17.0
9	Cation Exchange Capacity	meq/100g	18.2	20.1	22.4	20.9	18.4	22.46
10	Bulk Density	g/cc	1.01	1.06	1.21	1.05	0.90	1.19
11	Sand	%	46.46	40.22	32.21	31.11	32.35	32.24
12	Slit	%	44.51	46.63	47.25	45.78	44.10	47.55
13	Clay	%	15.03	13.15	20.54	23.11	23.55	20.21
14	Water Holding Capacity	%	31.0	35.0	40.8	39.0	37.2	41.0
15	Available Nitrogen as N	Kg/ha	137.9	200.0	213.2	163.0	137.9	238.3
16	Chloride	meq/l	8.1	9.2	10.1	9.3	8.7	10.6
17	Permeability	%	34	37.0	43	42.0	39.0	43
18	Manganese as Mn	mg/kg	9.76	11.03	11.80	10.10	9.75	10.67
19	Zinc as Zn	mg/kg	27.82	23.11	26.50	25.59	24.72	26.78
20	Cadmium as Cd	mg/kg	11.47	14.36	13.97	11.51	11.11	12.56
21	Chromium as Cr 6+	mg/kg	21.72	13.74	21.44	23.72	22.90	17.54
22	Copper as Cu	mg/kg	4.15	6.45	14.21	10.33	9.98	1.66
23	Lead as Pb	mg/kg	0.73	0.62	1.20	0.70	0.68	BDL (DL:0.5)
24	Iron as Fe	mg/kg	1.95	17.28	26.98	27.94	26.99	22.99
25	Organic Carbon	%	0.85	1.19	1.27	0.85	1.22	1.45
26	Boron as B	mg/kg	3.66	2.71	BDL (DL:0.5)	2.35	2.27	1.19

## விளக்கம் & முடிவு

- ஆய்வுப் பகுதியில் உள்ள மண்ணின் pH இன் மாறுபாடு மிதமான காரத்தன்மை முதல் வலுவான கார இயல்புடையது என கண்டறியப்பட்டது (5.01 to 6.22).
- கிடைக்கக்கூடிய நைட்ரஜன் உள்ளடக்கம் ஹெக்டேருக்கு 137.9 to 238.3 கிலோ வரை இருக்கும்
- கிடைக்கக்கூடிய பாஸ்பரஸ் உள்ளடக்கம் ஹெக்டேருக்கு 17.1 to 19.4 கிலோ வரை இருக்கும்
- கிடைக்கக்கூடிய பொட்டாசியம் வரம்பு 1.02 to 1.51 mg/kg வரை
- அதேசமயம், துத்தநாகம் (Zn) மற்றும் இரும்பு (Fe) போன்ற நுண்ணூட்டச்சத்து 23.11 to 27.82 mg/kg; 1.95 to 27.94 மி.கி./கி.கி வரம்பில் காணப்பட்டது

### 3.3 நீர்ச்சூழல்

நீர் ஆதாரங்கள், மேற்பரப்பு மற்றும் நிலத்தடி நீர் ஆகிய இரண்டும் இப்பகுதியின் வளர்ச்சியில் குறிப்பிடத்தக்க பங்கைக் கொண்டுள்ளன. இந்த ஆய்வின் நோக்கம், முக்கியமான அளவுருக்களுக்கான நீரின் தரப் பண்புகளை மதிப்பிடுவது மற்றும் விவசாய உற்பத்தித்திறன், உள்நாட்டு சமூக பயன்பாடு, பொழுதுபோக்கு வளங்கள் மற்றும் அருகிலுள்ள அழகியல் ஆகியவற்றில் ஏற்படும் தாக்கங்களை மதிப்பீடு செய்வது ஆகும். தண்ணீர் மாதிரிகள் சேகரிக்கப்பட்டு, முன் சிகிச்சை அளிக்கப்பட்ட மாதிரி கேன்களில் விதிமுறைகளின்படி ஆய்வுக்காக ஆய்வகத்திற்கு கொண்டு செல்லப்பட்டன.

#### 3.3.1 மேற்பரப்பு நீர் வளங்கள்:

ஆய்வுப் பகுதியானது குடிநீருக்கான ஆதாரமாகச் செயல்படும் சில குளங்களால் நிரம்பியுள்ளது மற்றும் அவற்றின் உபரியானது அருகிலுள்ள குளங்களுக்கு உணவளிக்கிறது. இப்பகுதியில் மிதமான மழைப்பொழிவு உள்ளது, திறந்தவெளி கிணறுகள் மற்றும் அகழிகளில் மழைநீர் சேமிப்பு இப்பகுதியில் நடைமுறையில் உள்ளது மற்றும் சேமிக்கப்பட்ட நீர் மழைக்காலத்திற்குப் பிறகு இரண்டு மாதங்களுக்கு நன்னீர் ஆதாரமாக செயல்படுகிறது.

#### அட்டவணை 3.7: இடையக மண்டலத்தில் உள்ள நீர்நிலைகள்

வ.எண்.	நீர்நிலைகள்	தூரம்
1	குட்டை	230 மீ வடகிழக்கு
2	திருமணிமுத்தாறு	கிழக்கு 5.2 கிமீ
3	தொட்டி	மேற்கு 7 கிமீ
4	இடும்பன்குளம்	தென்கிழக்கு 7.5 கிமீ
5	காவிரி ஆறு	தென்மேற்கு 9.3 கிமீ

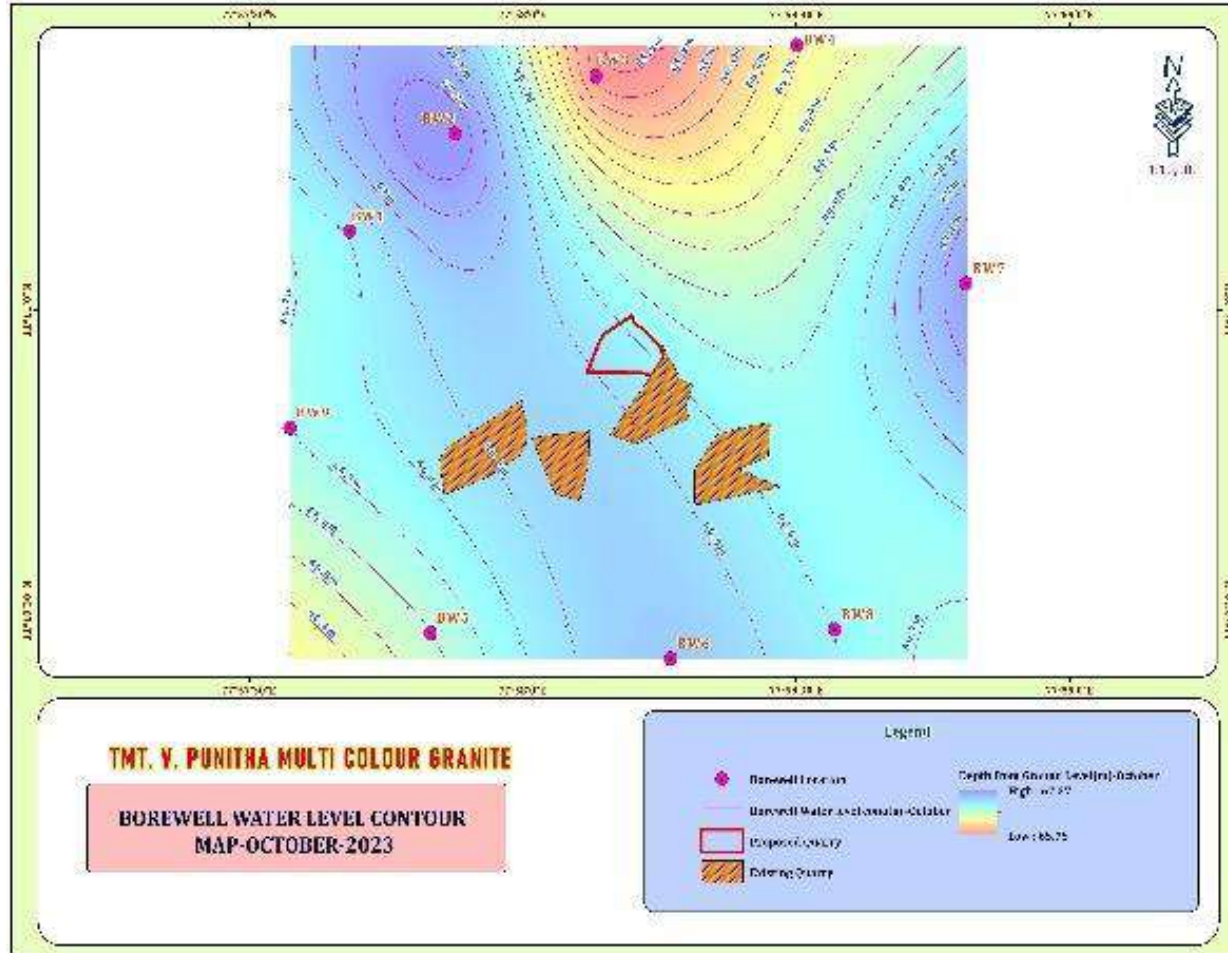
**அட்டவணை 3.8 : 1 கிமீ சுற்றளவில் உள்ள ஆழ்துளை கிணற்றின் விவரங்கள்**

ஆழ்துளை கிணறு மாதிரிகள்	அக்டோபர் 2023	நவம்பர் 2023	டிசம்பர் 2023	அட்சரேகை	தீர்க்கரேகை
BW1	66.8	67.4	68	11° 11' 07.8673" N	77° 57' 41.0292" E
BW2	67.3	67.9	68.5	11° 11' 17.6066" N	77° 57' 52.5517" E
BW3	65.8	66.4	67	11° 11' 23.3688" N	77° 58' 08.0850" E
BW4	66.3	66.9	67.5	11° 11' 26.4418" N	77° 58' 30.0558" E
BW5	66.6	67.2	67.8	11° 10' 27.7751" N	77° 57' 49.8509" E
BW6	67	67.6	68.2	11° 10' 25.1918" N	77° 58' 16.2320" E
BW7	67.2	67.8	68.4	11° 11' 02.6552" N	77° 58' 48.6333" E
BW8	66.8	67.4	68	11° 10' 28.0962" N	77° 58' 34.2664" E
BW9	66.7	67.3	67.9	11° 10' 48.2530" N	77° 57' 34.4774" E

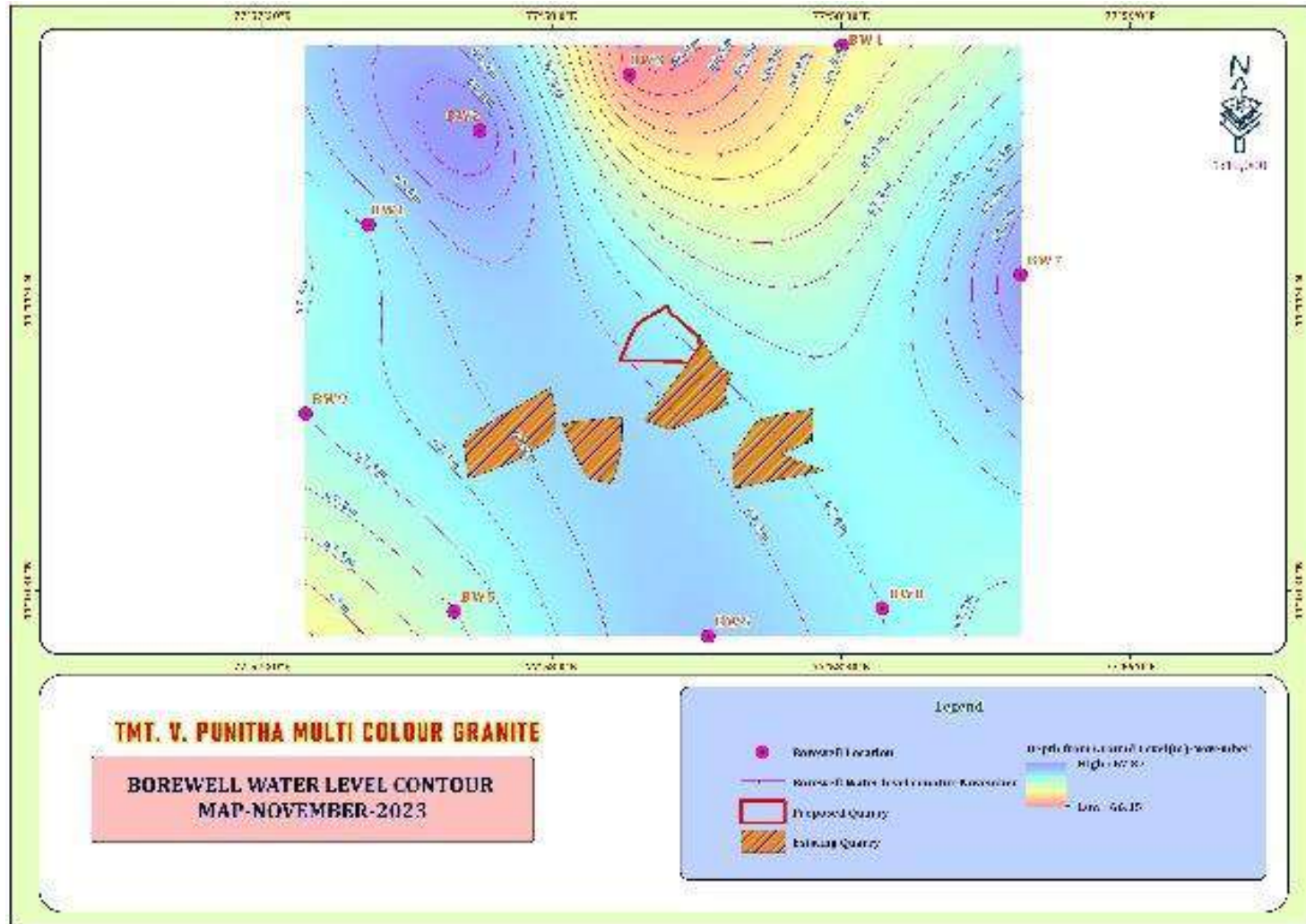
**அட்டவணை 3.9 : 1 கிமீ சுற்றளவில் திறந்திருக்கும் கிணற்றின் விவரங்கள்**

திறந்திருக்கும் கிணற்றின் மாதிரிகள்	அக்டோபர் 2023	நவம்பர் 2023	டிசம்பர் 2023	அட்சரேகை	தீர்க்கரேகை
OW-1	12	12.6	13.2	11° 11' 13.1963" N	77° 57' 55.9340" E
OW-2	11.8	12.4	13	11° 11' 23.5116" N	77° 58' 12.3422" E
OW-3	11.6	12.2	12.8	11° 11' 26.3781" N	77° 58' 25.1157" E
OW-4	11.3	11.9	12.5	11° 11' 08.4554" N	77° 58' 28.5499" E
OW-5	11.7	12.3	12.9	11° 10' 50.0888" N	77° 57' 38.1911" E
OW-6	11	11.6	12.2	11° 10' 29.4000" N	77° 57' 49.7351" E
OW-7	11.8	12.4	13	11° 10' 35.6794" N	77° 58' 35.5283" E
OW-8	12.1	12.7	13.3	11° 10' 21.3000" N	77° 58' 19.2842" E
OW-9	11.6	12.2	12.8	11° 11' 13.1963" N	77° 57' 55.9340" E
OW-10	11.3	11.9	12.5	11° 11' 23.5116" N	77° 58' 12.3422" E

படம் 3.5: ஆழ்துளைக் கிணறுகளின் நீர் நிலை 1 கிமீ சுற்றளவு - அக்டோபர் 2023

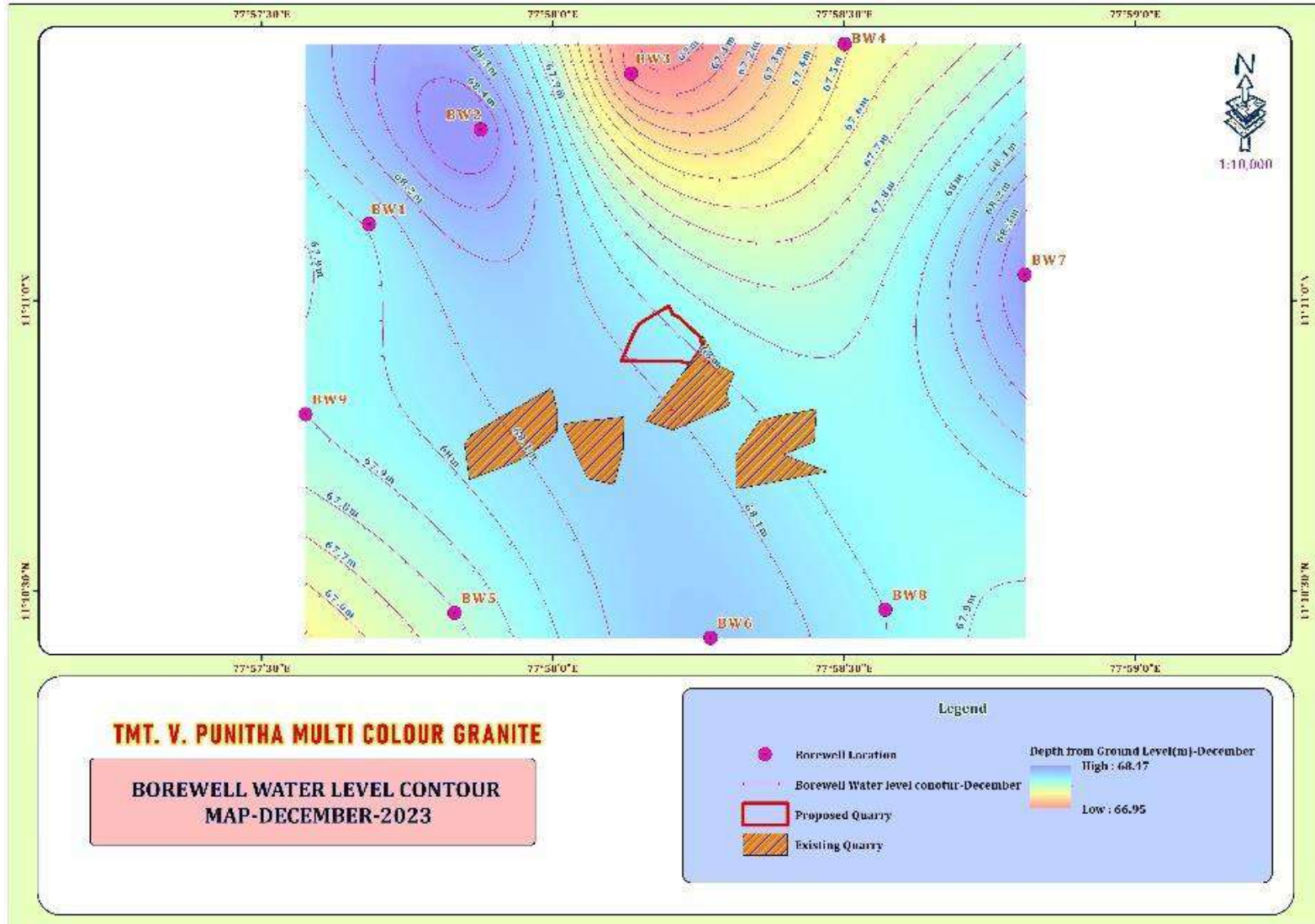


படம் 3.6: ஆழ்துளைக் கிணறுகளின் நீர் நிலை 1 கிமீ சுற்றளவு - நவம்பர் 2023

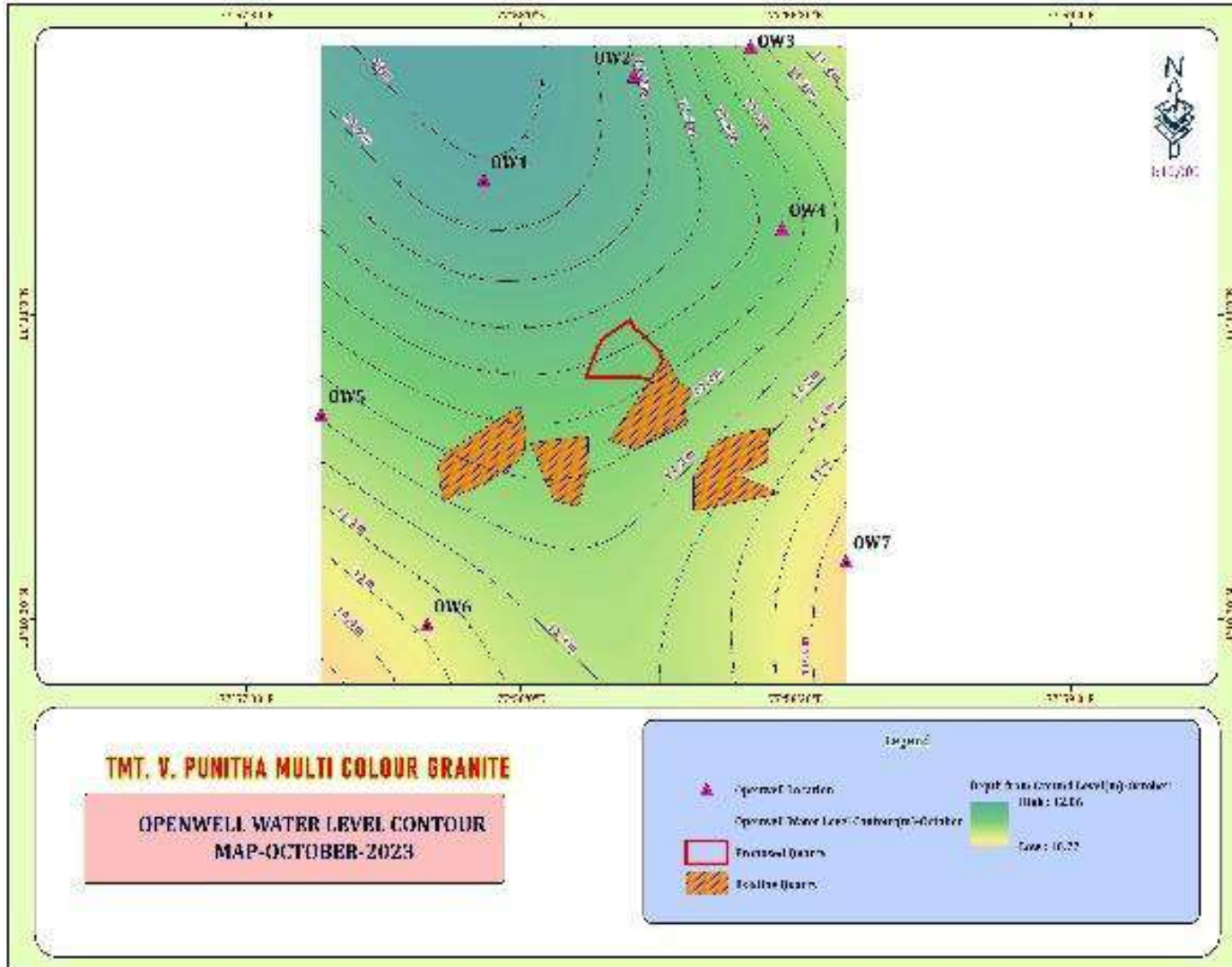




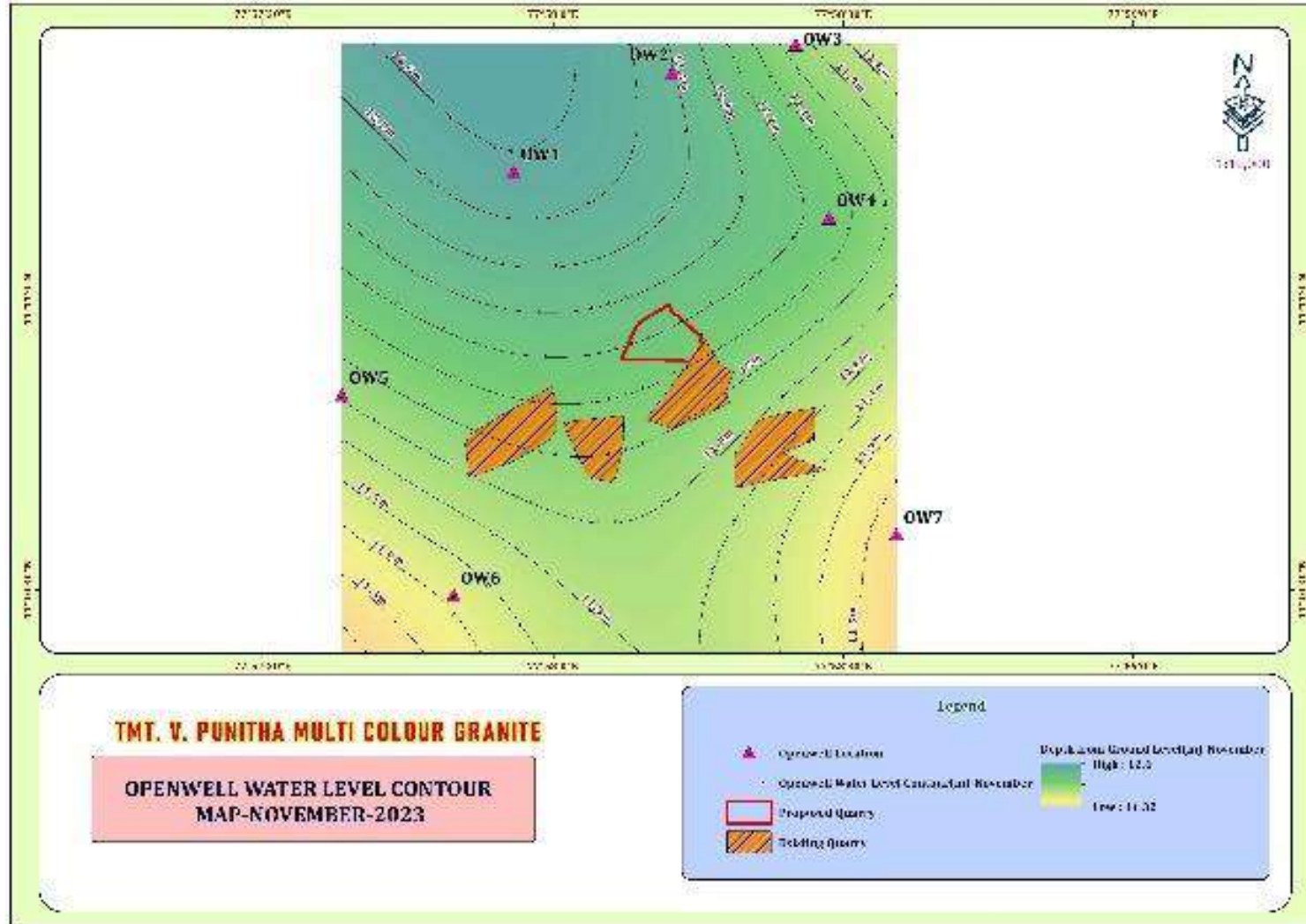
படம் 3.7: ஆழ்துளைக் கிணறுகளின் நீர் நிலை 1 கிமீ சுற்றளவு - டிசம்பர் 2023



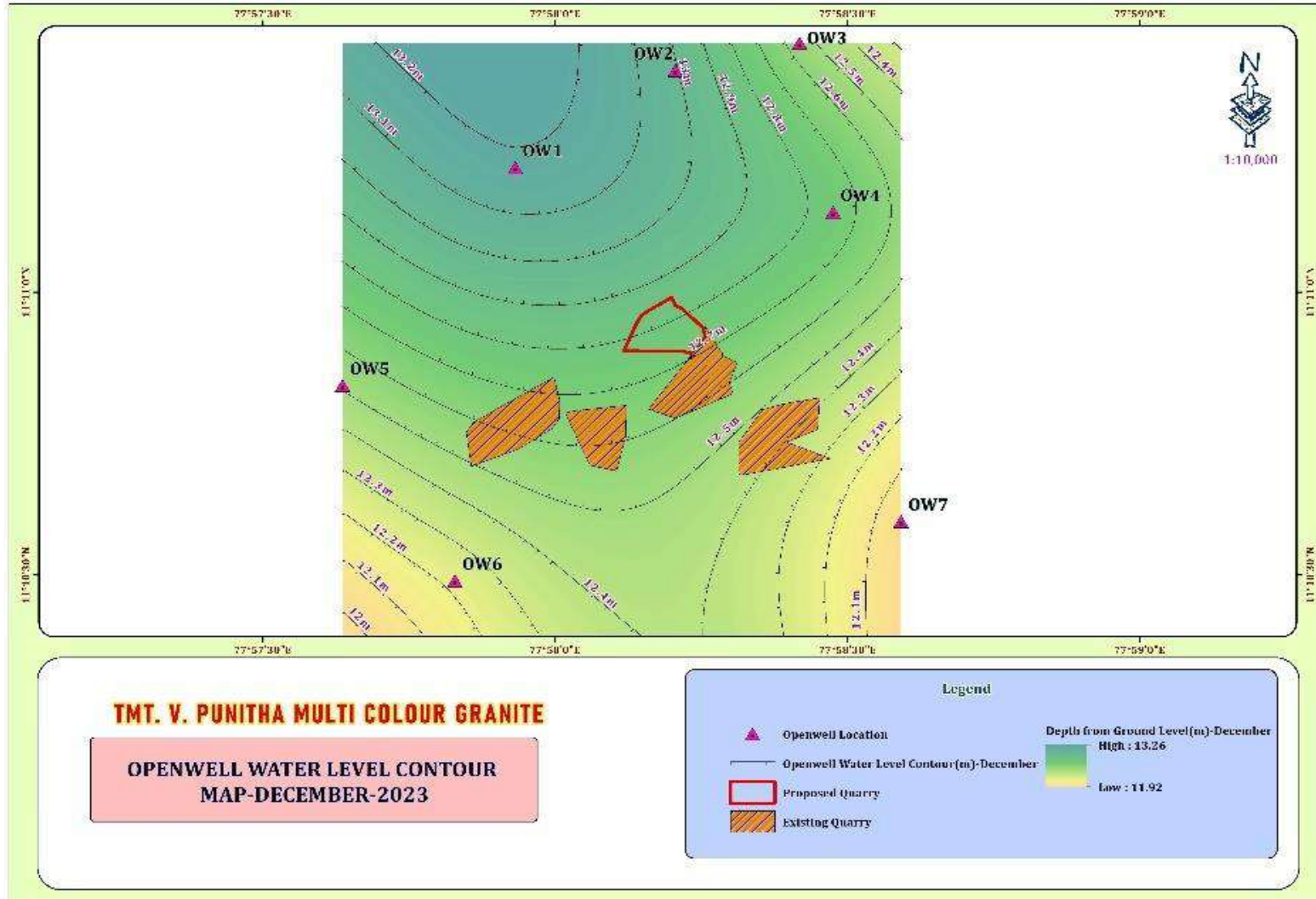
படம் 3.8 திறந்த கிணறுகளின் நீர்மட்டம் 1 கிமீ சுற்றளவு - அக்டோபர் 2023



படம் 3.9: 1 கிமீ சுற்றளவில் திறந்திருக்கும் கிணறுகளின் நீர் நிலை - நவம்பர் 2023



படம் 3.10: திறந்த கிணறுகளின் நீர்மட்டம் 1 கிமீ சுற்றளவு - டிசம்பர் 2023



### 3.3.3 செய்முறை

உளவு ஆய்வு மேற்கொள்ளப்பட்டது மற்றும் கண்காணிப்பு இடங்கள் இதன் அடிப்படையில் இறுதி செய்யப்பட்டன;

- வடிகால் முறை;
- பல்வேறு நடவடிக்கைகள்/பாதிப்பு ஏற்படக்கூடிய பகுதிகளைக் குறிக்கும் குடியிருப்புப் பகுதிகளின் இருப்பிடம்; மற்றும்
- அடிப்படை நிலைமைகளைக் குறிக்கக்கூடிய வாய்ப்புள்ள பகுதிகள்

ஆய்வுப் பகுதியிலிருந்து இரண்டு (2) மேற்பரப்பு நீர் மற்றும் நான்கு (4) நிலத்தடி நீர் மாதிரிகள் சேகரிக்கப்பட்டு, மேற்பரப்பு மற்றும் நிலத்தடி நீரில் சுரங்கம் மற்றும் பிற செயல்பாடுகளின் விளைவை மதிப்பிடுவதற்காக இயற்பியல்-வேதியியல், கன உலோகங்கள் மற்றும் பாக்டீரியாவியல் அளவுருக்களுக்காக பகுப்பாய்வு செய்யப்பட்டன. அமெரிக்க பொது சுகாதார சங்கம் (APHA) வெளியிட்ட CPCB, IS-10500:2012 மற்றும் 'தண்ணீர் மற்றும் கழிவுநீரை ஆய்வு செய்வதற்கான நிலையான முறைகள்' ஆகியவற்றால் குறிப்பிடப்பட்ட நடைமுறைகளின்படி மாதிரிகள் பகுப்பாய்வு செய்யப்பட்டன. நீர் மாதிரி இடங்கள் அட்டவணை 3.8 இல் கொடுக்கப்பட்டுள்ளது மற்றும் படம் 3.5 ஆக காட்டப்பட்டுள்ளது.

அட்டவணை 3.10: நீர் மாதிரி இடங்கள்

வ.எண்	இடக்குறியீடு	கண்காணிப்பு இடங்கள்	தொலைவு & திசை	ஒருங்கிணைப்புகள்
1	SW1	திருமணிமுத்தாறு	தென்கிழக்கு 5.5 கிமீ	11°10'1.64"N 78° 1'6.03"E
2	SW2	காவிரி ஆறு	மேற்கு 9.5 கிமீ	11° 9'9.14"N 77°53'13.33"E
3	WW-1	திட்டப் பகுதிக்கு அருகில்	தென்மேற்கு 800 மீ	11°10'32.95"N 77°57'50.13"E
4	WW-2	மேல் சதம்பூர்	வடகிழக்கு 5.7 கிமீ	11°13'59.85"N 77°59'17.48"E
5	BW-1	திட்டப் பகுதிக்கு அருகில்	வடமேற்கு 620 மீ	11°11'11.92"N 77°57'54.75"E
6	BW-2	கபிலர்மலை	தென்மேற்கு 4.5 கிமீ	11° 8'46.57"N 77°56'43.20"E

**அட்டவணை 3.11: மேற்பரப்பு நீர் மாதிரி முடிவுகள்**

Sl. No.	TEST PARAMETERS	TEST METHOD	UNIT	SW-1 - Thirumanimuthaaru	SW-2 Cauvery River
1	Color	IS 3025 PART 4	Hazen	6	7
2	Odor	IS 3025 PART 5	-	Agreeable	Agreeable
3	pH	IS 3025 PART11	-	8.09	7.93
4	Conductivity	IS 3025 PART14	µs/cm	1252	1319
5	Turbidity	IS 3025 PART10	NTU	3	4
6	Total Dissolved Solids	IS 3025 PART16	mg/l	739	778
7	Total Alkalinity as CaCO <sub>3</sub>	IS 3025 PART 23	mg/l	204	224
8	Total Hardness as CaCO <sub>3</sub>	IS 3025 PART 21	mg/l	266.6	278.7
9	Calcium as Ca	IS 3025 PART40	mg/l	63.1	66.3
10	Magnesium as Mg	IS 3025 PART 46	mg/l	26.5	27.5
11	Chloride as Cl <sup>-</sup>	IS 3025 PART 32	mg/l	275.9	281.8
12	Sulphate as SO <sub>4</sub> <sup>-</sup>	IS 3025 PART24	mg/l	47.4	45.13
13	Iron as Fe	IS 3025 PART 53	mg/l	0.29	0.31
14	Boron as B	IS 3025 PART 57	mg/l	BDL(DL:0.1)	BDL(DL:0.1)
15	Free Residual Chlorine as Cl <sub>2</sub>	IS 3025 PART 26	mg/l	BDL(DL:1.0)	BDL(DL:1.0)
16	Fluoride as F	GLCS/SOP/W/015	mg/l	0.33	0.30
17	Manganese as Mn	IS 3025 PART 59	mg/l	BDL(DL:0.1)	BDL(DL:0.1)
18	Nitrate as NO <sub>3</sub>	IS 3025 PART 34	mg/l	BDL(DL :2.0)	BDL(DL :2.0)
19	Dissolved Oxygen	IS 3025 PART 38	mg/l	6.4	5.9
20	Bio-Chemical Oxygen Demand @ 27°C for 3 days	IS 3025 PART 44	mg/l	10.2	12.0
21	Chemical Oxygen Demand	IS 3025 PART 58	mg/l	36.4	44.5
21	Total Suspended Solids	IS 3025 PART 17	mg/l	8	11
22	Phenolic Compounds	IS 3025 PART 43	mg/l	BDL(DL:0.1)	BDL(DL:0.1)
23	Anionic Detergents	IS 13428 ANNEX K	mg/l	BDL(DL:0.05)	BDL(DL:0.05)
24	Cyanide	IS 3025 PART 27	mg/l	BDL(DL:0.02)	BDL(DL:0.02)
25	Sulphide	GLCS/SOP/W/66	mg/l	1.6	2.4
26	Copper as Cu	GLCS/SOP/W/62	mg/l	BDL(DL:0.01)	BDL(DL:0.01)
27	Mercury (Hg)	GLCS/SOP/W/62	mg/l	BDL(DL:0.002)	BDL(DL:0.002)
28	Cadmium as Cd	GLCS/SOP/W/62	mg/l	BDL(DL:0.01)	BDL(DL:0.01)
29	Selenium	GLCS/SOP/W/62	mg/l	BDL(DL:0.002)	BDL(DL:0.002)
30	Aluminium as Al	GLCS/SOP/W/62	mg/l	0.045	BDL(DL:0.01)
31	Lead as Pb	GLCS/SOP/W/62	mg/l	BDL(DL:0.01)	BDL(DL:0.01)
32	Zinc as Zn	GLCS/SOP/W/62	mg/l	0.013	BDL(DL:0.01)
33	Total Chromium as Cr	GLCS/SOP/W/62	mg/l	BDL(DL:0.1)	BDL(DL:0.1)
34	Barium as Ba	GLCS/SOP/W/62	mg/l	0.15	BDL(DL:0.01)
35	Molybdenum as Mo	GLCS/SOP/W/62	mg/l	BDL(DL:0.01)	BDL(DL:0.01)
36	Arsenic as As	GLCS/SOP/W/62	mg/l	BDL(DL:0.002)	BDL(DL:0.002)
37	Ammonia as NH <sub>3</sub>	IS 3025 PART 34	mg/l	BDL(DL:1.0)	BDL(DL:1.0)
38	Total Coliforms	IS 1622	MPN/100ml	26	17
39	Escherichia coli		MPN/100ml	<2	<2

Total Coliforms Organism  
MPN/100ml shall be 50 or less

**அட்டவணை 3.12: நிலத்தடி நீர் மாதிரி முடிவுகள்**

Sl. No.	TEST PARAMETERS	TEST METHOD	UNIT	WW1-Near Project area	WW2- Mel Sattambur	BW1- Near Project Area	BW2- Kabilarmalai
1	Color	IS 3025 PART 4	Hazen	< 5	< 5	< 5	< 5
2	Odor	IS 3025 PART 5	-	Agreeable	Agreeable	Agreeable	Agreeable
3	pH	IS 3025 PART11	-	7.65	7.24	7.36	7.49
4	Conductivity	IS 3025 PART14	µs/cm	1085	1036	909	928
5	Turbidity	IS 3025 PART10	NTU	<1	<1	<1	<1
6	Total Dissolved Solids	IS 3025 PART16	mg/l	640	611	536	547
7	Total Alkalinity as CaCO <sub>3</sub>	IS 3025 PART 23	mg/l	188	172.0	148	156
8	Total Hardness as CaCO <sub>3</sub>	IS 3025 PART 21	mg/l	238.3	230.2	193.9	197.9
9	Calcium as Ca	IS 3025 PART40	mg/l	50.1	53.4	48.5	56.6
10	Magnesium as Mg	IS 3025 PART 46	mg/l	27.5	23.5	17.6	13.7
11	Chloride as Cl <sup>-</sup>	IS 3025 PART 32	mg/l	214.8	210.8	181.3	189.2
12	Sulphate as SO <sub>4</sub> <sup>-</sup>	IS 3025 PART24	mg/l	46.6	37.6	36.6	34.7
13	Iron as Fe	IS 3025 PART 53	mg/l	0.23	0.17	0.15	0.15
14	Boron as B	IS 3025 PART 57	mg/l	BDL(DL:0.1)	BDL(DL:0.1)	BDL(DL:0.1)	BDL(DL:0.1)
15	Free Residual Chlorine as Cl <sub>2</sub>	IS 3025 PART 26	mg/l	BDL(DL:1.0)	BDL(DL:1.0)	BDL(DL:0.1)	BDL(DL:1.0)
16	Fluoride as F	GLCS/SOP/W/015	mg/l	0.26	0.23	0.18	0.17
17	Manganese as Mn	IS 3025 PART 59	mg/l	BDL(DL:0.1)	BDL(DL:0.1)	BDL(DL:0.1)	BDL(DL:0.1)
18	Nitrate as NO <sub>3</sub>	IS 3025 PART 34	mg/l	BDL(DL :2.0)	BDL(DL :2.0)	BDL(DL :2.0)	BDL(DL:2.0)
19	Total Suspended Solids	IS 3025 PART 17	mg/l	<2	<2	<2	<2
20	Phenolic Compounds	IS 3025 PART 43	mg/l	BDL(DL:0.1)	BDL(DL:0.1)	BDL(DL:0.1)	BDL(DL:0.1)
21	Anionic Detergents	IS 13428	mg/l	BDL(DL:0.05)	BDL(DL:0.05)	BDL(DL:0.05)	BDL(DL:0.05)
22	Cyanide	IS 3025 PART 27	mg/l	BDL(DL:0.02)	BDL(DL:0.02)	BDL(DL:0.02)	BDL(DL:0.02)
23	Sulphide	GLCS/SOP/W/66	mg/l	BDL(DL:1)	BDL(DL:1)	BDL(DL:1.0)	BDL(DL:1.0)
24	Copper as Cu	GLCS/SOP/W/62	mg/l	BDL(DL:0.01)	BDL(DL:0.001)	BDL(DL:0.01)	BDL(DL:0.01)
25	Mercury (Hg)	GLCS/SOP/W/62	mg/l	BDL(DL:0.002)	BDL(DL:0.002)	BDL(DL:0.002)	BDL(DL:0.002)
26	Cadmium as Cd	GLCS/SOP/W/62	mg/l	BDL(DL:0.01)	BDL(DL:0.01)	BDL(DL:0.01)	BDL(DL:0.01)
27	Selenium	GLCS/SOP/W/62	mg/l	BDL(DL:0.002)	BDL(DL:0.002)	BDL(DL:0.002)	BDL(DL:0.002)
28	Aluminium as Al	GLCS/SOP/W/62	mg/l	0.031	BDL(DL:0.01)	BDL(DL:0.01)	0.016
29	Lead as Pb	GLCS/SOP/W/62	mg/l	BDL(DL:0.01)	BDL(DL:0.01)	BDL(DL:0.01)	BDL(DL:0.01)
30	Zinc as Zn	GLCS/SOP/W/62	mg/l	BDL(DL:0.01)	BDL(DL:0.01)	BDL(DL:0.01)	BDL(DL:0.01)
31	Total Chromium as Cr	GLCS/SOP/W/62	mg/l	BDL(DL:0.01)	BDL(DL:0.1)	BDL(DL:0.1)	BDL(DL:0.1)
32	Barium as Ba	GLCS/SOP/W/62	mg/l	0.015	BDL(DL:0.01)	BDL(DL:0.01)	0.039
33	Molybdenum as Mo	GLCS/SOP/W/62	mg/l	BDL(DL:0.01)	BDL(DL:0.01)	BDL(DL:0.01)	BDL(DL:0.01)
34	Arsenic as As	GLCS/SOP/W/62	mg/l	BDL(DL:0.002)	BDL(DL:0.002)	BDL(DL:0.002)	BDL(DL:0.002)
35	Ammonia as NH <sub>3</sub>	IS 3025 PART 34	mg/l	BDL(DL:1.0)	BDL(DL:1.0)	BDL(DL:1.0)	BDL(DL:1.0)
36	Total Coliforms	IS 15185	Per 100ml	Absent	Absent	Absent	<2
36	<i>Escherichia coli</i>	IS 15185	Per 100ml	Absent	Absent	Absent	<2

### 3.3.4 விளக்கம் & முடிவு

#### நிலத்தடி நீர் -

- 7.24 – 7.65 வரை வேறுபடுகிறது.
- மொத்த கரைசல்கள் மதிப்புகள் 181.3 -214.8 mg/l வரை உள்ளது
- கடினத்தன்மை மதிப்புகள் 193.9 – 238.3 mg/l வரை இருக்கும்

#### மேற்பரப்பு நீர்

- PH மதிப்பு 7.93 – 8.09
- மொத்த கரைசல்கள் 739 778 mg/l

ஹெவிமெட்டல் வரம்பிற்குள் இருப்பது கண்டறியப்பட்டுள்ளது. இயற்பியல்-வேதியியல் மற்றும் உயிரியல் பகுப்பாய்வு

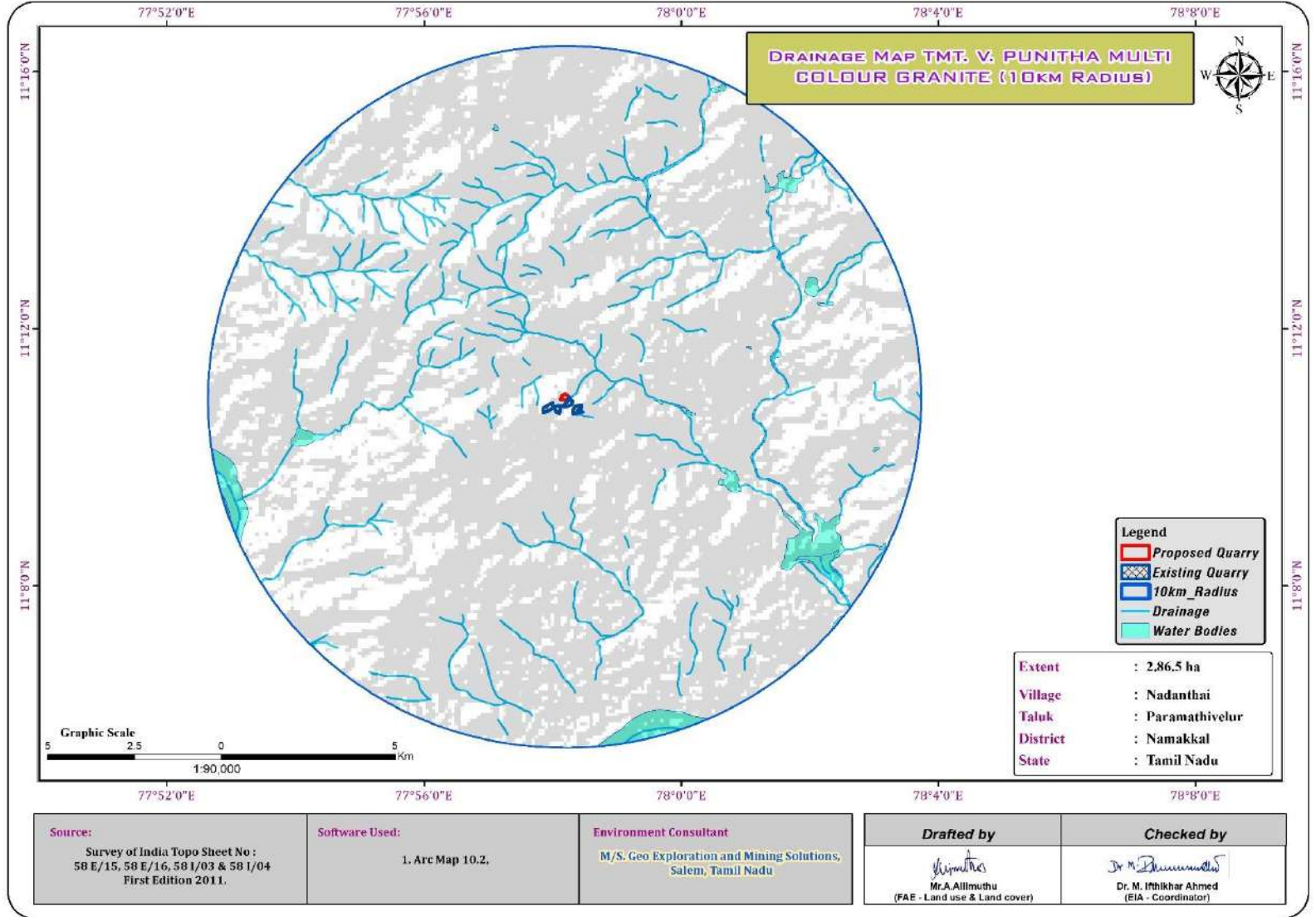
### 3.3.5 நீரியல் மற்றும் நீரியல் ஆய்வுகள்

இம்மாவட்டம் கடின பாறை உருவாக்கம் மற்றும் பிளவுபட்ட படிக பாறைகள் மாவட்டத்தின் முக்கியமான நீர்நிலை அமைப்புகளை உருவாக்குகிறது. IGIS மென்பொருளின் உதவியுடன் தகுதிவாய்ந்த புவி இயற்பியலாளர் மூலம் SSRMP-80 கருவியால் அந்த பகுதியில் புவி இயற்பியல் ஆய்வு மேற்கொள்ளப்பட்டது மற்றும் 64- 68m இடையே ஆழத்தில் குறைந்த எதிர்ப்பை எதிர்கொண்டதாக ஊகிக்கப்பட்டது. முன்மொழியப்பட்ட திட்டங்களில் அதிகபட்ச ஆழம் முழு காலத்திற்கும் 28m BGL ஆகும். எனவே சுரங்க வாழ்க்கை முழுவதும் நீர்நிலைகள் குறுக்கிடுவதற்கான சாத்தியக்கூறுகள் எதுவும் இல்லை, மேலும் திட்டப் பகுதியில் குறுக்கிடும் பெரிய நீர்நிலைகள் எதுவும் இல்லை என்பதும் நிலப்பரப்பின்படி ஊகிக்கப்படுகிறது. இந்த முன்மொழியப்பட்ட திட்டங்களால் ஸ்டீம், சேனல் திசைதிருப்ப வேண்டிய அவசியம் இல்லை.

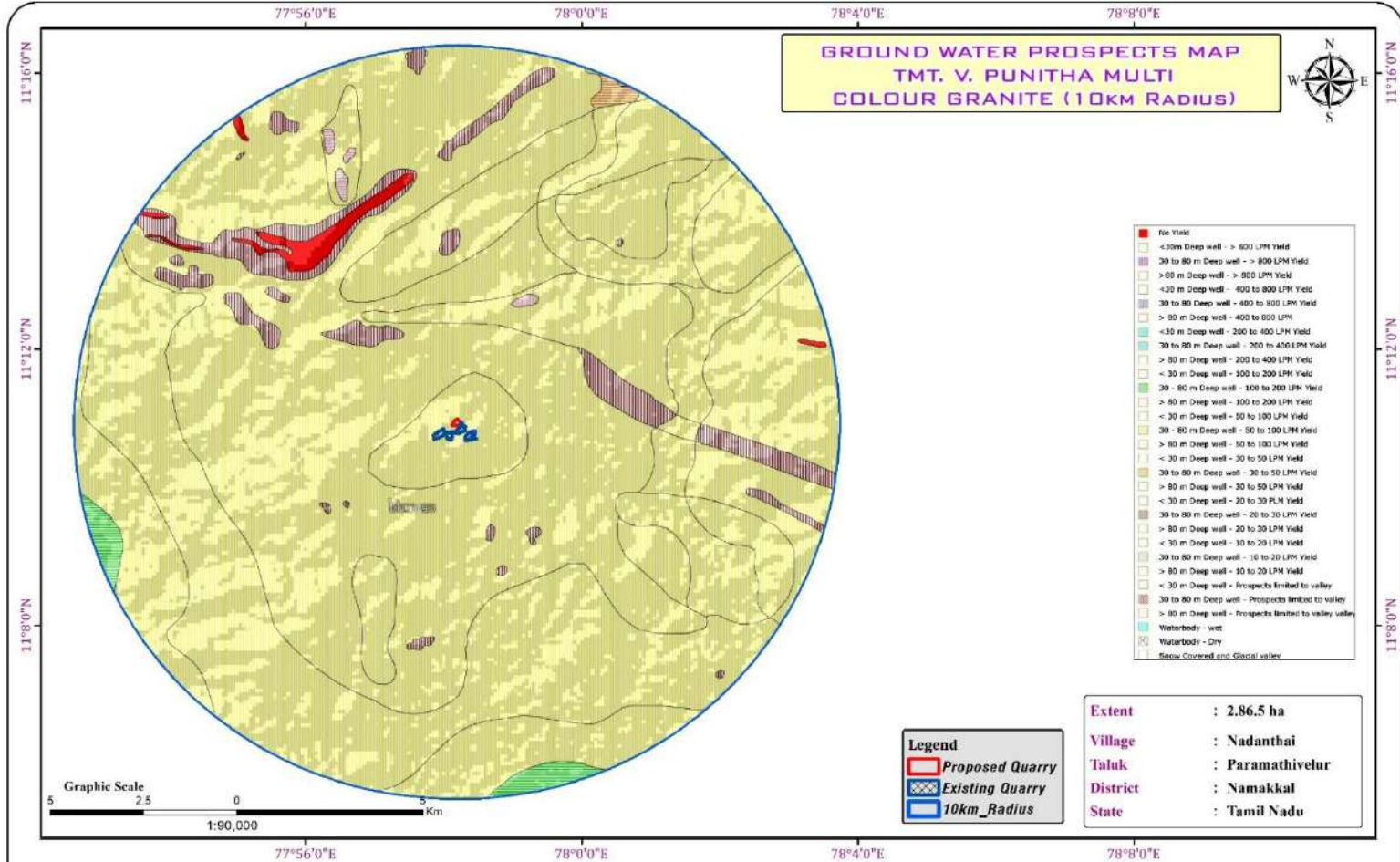
மழைக்காலத்தில், நிலத்தடி அளவுகளில் இருந்து கசிவு நீர் சேகரிப்பதற்கான வாய்ப்பு உள்ளது, இது முறிவின் தீவிரம் மற்றும் 28 மீட்டர் ஆழம் வரை வானிலை காரணமாக, சேகரிக்கப்பட்ட கசிவு நீர் சுரங்கத் தொட்டிகளில் சேமிக்கப்படும். தூசி அடக்குமுறை மற்றும் பசுமை அரண், மேம்பாட்டிற்கு பயன்படுத்தப்படும் மற்றும் சுரங்கத்தின் ஆயுட்காலத்தின் முடிவில் இந்த சேகரிக்கப்பட்ட நீர் ஒரு தற்காலிக நீர்த்தேக்கமாக செயல்படும்.



படம் 3.12: திட்ட தளத்தில் இருந்து 10 கிமீ சுற்றளவில் வடிகால் வரைபடம்



படம் 3.13: நிலத்தடி நீர் திட்ட வரைபடம்



<p><b>Source:</b></p>  <p><a href="https://bhuvan-app1.nrsc.gov.in/state/TN">https://bhuvan-app1.nrsc.gov.in/state/TN</a></p>	<p><b>Software Used:</b></p> <p>1. Arc Map 10.2.</p>	<p><b>Environment Consultant</b></p> <p>M/S. Geo Exploration and Mining Solutions, Salem, Tamil Nadu</p>	<p><b>Drafted by</b></p>  <p>Mr. A. Allimuthu (FAE - Land use &amp; Land cover)</p>	<p><b>Checked by</b></p>  <p>Dr. M. Iftikhar Ahmed (EIA - Coordinator)</p>
--	--	--	--	---

### 3.4 காற்றுச் சூழல்:

சுற்றுப்புற காற்றின் தரத்தில் சுரங்க நடவடிக்கைகளின் தாக்கத்தை மதிப்பிடுவதற்கு, தற்போதுள்ள சுற்றுப்புற காற்றின் தரம் முக்கியமானது. காற்றுச்சூழல் குறித்த அடிப்படை ஆய்வுகளில் குறிப்பிட்ட காற்று மாசு அளவுருக்கள் மற்றும் சுற்றுப்புற காற்றில் அவற்றின் தற்போதைய நிலைகள் ஆகியவை அடங்கும். குழுமத்தைச் சுற்றி 10 கிமீ சுற்றளவில் உள்ள ஆய்வு மண்டலத்தைப் பொறுத்து சுற்றுப்புற காற்றின் தரம் அடிப்படைத் தகவலை உருவாக்குகிறது. இப்பகுதியில் காற்று மாசுபாட்டின் ஆதாரங்கள் பெரும்பாலும் வாகன போக்குவரத்து, செப்பனிடப்படாத கிராம சாலை மற்றும் உள்நாட்டு மற்றும் விவசாய நடவடிக்கைகளால் எழும் தூசுகள் காரணமாகும். அடிப்படைக் காற்றின் தர ஆய்வின் முதன்மை நோக்கம், ஆய்வுப் பகுதியின் தற்போதைய சுற்றுப்புற காற்றின் தரத்தை நிறுவுவதாகும். குழுமத்தில் முன்மொழியப்பட்ட திட்டங்களின் செயல்பாட்டின் போது சுற்றுப்புற காற்றின் தரத்தின் தரங்களுக்கு இணங்குவதை மதிப்பிடுவதற்கும் இவை பயனுள்ளதாக இருக்கும்.

இந்த பகுதி மாதிரி இடங்களை அடையாளம் காணுதல், கண்காணிப்பு காலத்தில் பின்பற்றப்பட்ட முறை மற்றும் மாதிரி அதிர்வெண் ஆகியவற்றை விவரிக்கிறது.

#### 3.4.1 வானிலை மற்றும் காலநிலை

காற்றின் தரத்தைப் புரிந்துகொள்வதற்கு வானிலை ஆய்வு முக்கியமானது. வானிலை நிலை மற்றும் வளிமண்டல சிதறல் ஆகியவற்றுக்கு இடையேயான அத்தியாவசிய உறவு காற்றை பரந்த பொருளில் உள்ளடக்கியது. காற்றின் ஏற்ற இறக்கங்கள் மிகவும் பரந்த கால இடைவெளியில், சிதறலை நிறைவேற்றி, அவற்றுடன் தொடர்புடைய பிற செயல்முறைகளை வலுவாக பாதிக்கின்றன.

திட்ட இடத்திற்கு அருகில் ஒரு தற்காலிக வானிலை ஆய்வு நிலையம் நிறுவப்பட்டது. காற்றின் ஓட்டம், காற்றின் வேகம், காற்றின் திசை, ஈரப்பதம் மற்றும் வெப்பநிலை ஆகியவை மணிநேர அடிப்படையில் பதிவு செய்யப்படும் வகையில், தரை மட்டத்திலிருந்து 3 மீ உயரத்தில் இந்த நிலையம் நிறுவப்பட்டுள்ளது.

#### காலநிலை:

- நாமக்கல்லின் தட்பவெப்ப நிலை வெப்பமண்டல இயல்புடையது. குளிர்காலத்தில், கோடையில் மழைப்பொழிவு மிகவும் குறைவு. Köppen-Geiger வகைப்பாட்டின் படி, இந்தப் பகுதியில் நிலவும் வானிலை நிலைகள் Aw கீழ் வகைப்படுத்தப்பட்டுள்ளன. நாமக்கல்லின் சராசரி வெப்பநிலை 27.6 °C | 81.6 °F. தோராயமாக 950 மிமீ | 37.4 அங்குல மழைப்பொழிவு ஆண்டு அடிப்படையில் நிகழ்கிறது.
- நாமக்கல் ஒரு மிதமான காலநிலையை அனுபவிக்கிறது, மேலும் கோடைகாலத்தை வரையறுக்க எளிதானது அல்ல. ஜனவரி, பிப்ரவரி, மார்ச், ஆகஸ்ட், செப்டம்பர், அக்டோபர், நவம்பர், டிசம்பர் ஆகிய மாதங்கள் இங்கு செல்ல சிறந்த நேரம்.
- குறைந்த மழை அளவுகளால் வகைப்படுத்தப்படும் மாதம் ஜனவரி ஆகும், இது வெறும் 7 மிமீ | 0.3 அங்குல மழைவீழ்ச்சி. பெரும்பாலான மழைப்பொழிவு அக்டோபரில் விழுகிறது, சராசரியாக 186 மிமீ | 7.3 அங்குலம்.

- சராசரியாக, ஏப்ரல் மாதம் 31.0 °C சராசரி மதிப்பு கொண்ட அதிகபட்ச வெப்பநிலையை அனுபவிக்கிறது | 87.8 °F. டிசம்பரில், சராசரி வெப்பநிலை 24.3 °C | 75.7 °F. இது ஆண்டு முழுவதும் மிகக் குறைந்த சராசரி வெப்பநிலையாகும்.

ஆதாரம்: <https://en.climate-data.org/asia/india/tamil-nadu/karur-24030/>

### மழைப்பொழிவு -

#### அட்டவணை 3.13: மழைப்பொழிவு தரவு

உண்மையான மழைப்பொழிவு மி.மீ					சாதாரண மழைப்பொழிவு மி.மீ
2017	2018	2019	2020	2021	
783.7	649.8	630.5	629.2	1021.2	791.2

ஆதாரம்: <https://www.twadboard.tn.gov.in/content/karur>

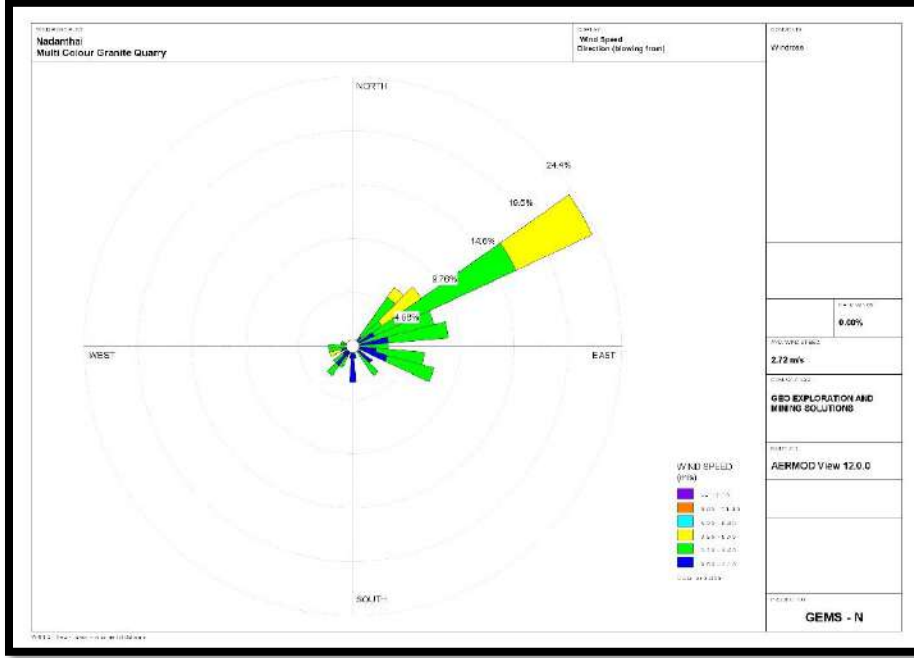
#### அட்டவணை 3.14: தளத்தில் பதிவு செய்யப்பட்ட வானிலை தரவு

வ.எண்	அளவுருக்கள்	அக்டோபர் 2023	நவம்பர் 2023	டிசம்பர் 2023	
1	வெப்பநிலை (°C)	அதிகபட்சம்	29.83	27.04	27.36
		குறைந்தபட்சம்	26.57	24.81	22.91
		சராசரி	28.20	25.92	25.13
2	ஓப்பு ஈரப்பதம் (%)	சராசரி	69.41	82.25	82.37
3	காற்றின் வேகம் (m/s)	அதிகபட்சம்	4.66	4.07	4.74
		குறைந்தபட்சம்	1.30	1.50	1.45
		சராசரி	2.98	2.78	3.09
4	மேக மூட்டம் (OKTAS)	0-8	0-8	0-8	
5	காற்று வீசும் திசை	ENE,E	ENE,ESE	NE,ENE	

### இரண்டாம் நிலை மற்றும் முதன்மை தரவுகளுக்கு இடையே உள்ள தொடர்பு

தளத்தில் சேகரிக்கப்பட்ட வானிலை தரவு கிட்டத்தட்ட IMD நிலையத்திலிருந்து சேகரிக்கப்பட்ட இரண்டாம் தர தரவுகளைப் போலவே உள்ளது. மூன்று மாதங்களில் உருவாக்கப்பட்ட தளத் தரவின் ஜனம்டியுடன் ஒப்பிடுகையில், ஆய்வு தளத்தின் விண்ட் ரோஸ் வரைபடம் படத்தில் சித்தரிக்கப்பட்டுள்ளது. 3.14. ஆய்வுக் காலத்தில் இப்பகுதியின் பிரதானமான கீழ்க்காற்று திசையானது வடக்கு - கிழக்கிலிருந்து தென்மேற்கு ஆகும்.

படம் 3.14: காற்று வீசும் திசையின் புகைப்படம்



ஆதாரம்: விண்ட் ரோஸ் ப்ளாட் வியூ, லேக் சுற்றுச்சூழல் மென்பொருள் சேகரிக்கப்பட்ட தரவுகளின் சுருக்கத்தில், ஆய்வுப் பகுதியில் கண்காணிப்பு காலத்தில் படம் எண்.3.14 இல் வழங்கப்பட்ட காற்று வீசும் திசை வரையப்பட்டது.

- மேலோங்கிய காற்று SW, S, NS, NE இலிருந்து வீசியது
- காற்றின் வேக அளவீடுகள் 0.50 – 5.70 மீ/வி வரை பதிவாகியுள்ளன
- வெப்பநிலை அளவீடுகள் 22.91 – 29.83 °C வரை
- ஈரப்பதம் 69.41 – 82.37 % வரை

### 3.4.2 ஆய்வுமுறை மற்றும் குறிக்கோள்

சுற்றுப்புற காற்றின் தர ஆய்வின் முதன்மை நோக்கம், தற்போதுள்ள ஆய்வுப் பகுதியின் காற்றின் தரம் மற்றும் NAAQS உடன் அதன் இணக்கத்தை மதிப்பிடுவதாகும். ஆய்வுப் பகுதியில் காற்று மாசுபாட்டின் கவனிக்கப்பட்ட ஆதாரங்கள் தொழில்துறை, போக்குவரத்து மற்றும் உள்நாட்டு நடவடிக்கைகள். பின்வருவனவற்றைக் கருத்தில் கொண்டு, விஞ்ஞான ரீதியாக வடிவமைக்கப்பட்ட சுற்றுப்புற காற்றின் தர கண்காணிப்பு நெட்வொர்க் மூலம் சுற்றுப்புற காற்றின் தரத்தின் அடிப்படை நிலை நிறுவப்பட்டுள்ளது:

- சினோப்டிக் அளவில் வானிலை நிலை;
- ஆய்வு பகுதியின் நிலப்பரப்பு;
- அடிப்படை நிலையைப் பெறுவதற்கான பிராந்திய பின்னணி காற்றின் தரத்தின் பிரதிநிதிகள்;
- பல்வேறு செயல்பாடுகளை பிரதிநிதித்துவப்படுத்தும் குடியிருப்பு பகுதிகளின் இடம்;
- அணுகல் மற்றும் ஆற்றல் கிடைக்கும்; முதலியன

3.4.3 மாதிரி மற்றும் பகுப்பாய்வு நுட்பங்கள்

அட்டவணை 3.15: காற்றின் தரக் கண்காணிப்புக்குப் பயன்படுத்தப்படும் முறை மற்றும் கருவி

அளவுரு	முறை	கருவி
PM <sub>2.5</sub>	கிராவிமெட்ரிக் முறை பீட்டா குறைப்பு முறை	நுண் துகள் மாதிரி மேக் - தெர்மோ சுற்றுச்சூழல் கருவிகள் - TEI 121
PM <sub>10</sub>	கிராவிமெட்ரிக் முறை பீட்டா குறைப்பு முறை	சுவாசிக்கக்கூடிய தூசி மாதிரி மேக் - தெர்மோ சுற்றுச்சூழல் கருவிகள் - TEI 108
SO <sub>2</sub>	IS-5182 பகுதி II (மேம்படுத்தப்பட்ட வெஸ்ட் & கெய்க் முறை)	வாயு இணைப்புடன் சுவாசிக்கக்கூடிய தூசி மாதிரி
NO <sub>x</sub>	IS-5182 பகுதி II (ஜேக்கப் & ஹோச்ஹெய்சர் மாற்றியமைக்கப்பட்ட முறை)	வாயு இணைப்புடன் சுவாசிக்கக்கூடிய தூசி மாதிரி
Free Silica	NIOSH - 7601	காணக்கூடிய ஸ்பெக்ட்ரோஃபோட்டோமெட்ரி

ஆதாரம்: ஆய்வகங்கள் & CPCB அறிவிப்புக்கு பின் வரும் மாதிரி முறை

அட்டவணை 3.16: தேசிய சுற்றுப்புற காற்றின் தர தரநிலைகள்

வ.எண்	மாசு	நேரம் சராசரி	சுற்றுப்புற காற்றில் செறிவு	
			தொழில்துறை, குடியிருப்பு, கிராமம் மற்றும் பிற பகுதிகள்	சுற்றுச்சூழல் உணர்திறன் பகுதி (மத்திய அரசாங்கத்தால் அறிவிக்கப்பட்டது)
1	சல்பர் டை ஆக்சைடு (µg/m <sup>3</sup> )	ஆண்டு சராசரி* 24 மணி நேரம் **	50.0 80.0	20.0 80.0
2	நைட்ரஜன் டை ஆக்சைடு (µg/m <sup>3</sup> )	ஆண்டு சராசரி* 24 மணி நேரம் **	40.0 80.0	30.0 80.0
3	துகள்கள் (10µm க்கும் குறைவான அளவு) PM <sub>10</sub> (µg/m <sup>3</sup> )	ஆண்டு சராசரி* 24 மணி நேரம் **	60.0 100.0	60.0 100.0
4	நுண்துகள்கள் (அளவு 2.5 µm க்கும் குறைவானது PM <sub>2.5</sub> (µg/m <sup>3</sup> ))	ஆண்டு சராசரி* 24 மணி நேரம் **	40.0 60.0	40.0 60.0

### 3.4.4 மாதிரி எடுப்பதற்கான அதிர்வெண் மற்றும் அளவுருக்கள்

2023 அக்டோபர் - டிசம்பர் வரையிலான காலக்கட்டத்தில் தொடர்ச்சியான 24 மணிநேர (8 மணி நேர 3 ஷிப்ட்) அட்டவணையைப் பின்பற்றி, 7 இடங்களில் வாரத்திற்கு இரண்டு மாதிரிகள் வீதம் சுற்றுப்புற காற்றின் தரக் கண்காணிப்பு மேற்கொள்ளப்பட்டுள்ளது. இதன் அடிப்படைத் தரவு CPCB, MoEF வழிகாட்டுதல்கள் மற்றும் அறிவிப்புகளின்படி PM10, PM2.5, சல்பர் டை ஆக்சைடு (SO<sub>2</sub>) மற்றும் நைட்ரஜன் டை ஆக்சைடு (NO<sub>2</sub>) ஆகியவற்றிற்கு சுற்றுப்புற காற்று உருவாக்கப்பட்டுள்ளது.

காற்று வீசும் தரை தூசியின் விளைவுகளை மறுப்பதற்காக, ஒவ்வொரு கண்காணிப்பு நிலையத்திலும் தரை மட்டத்திலிருந்து குறைந்தபட்சம் 3 ± 0.5 மீ உயரத்தில் உபகரணங்கள் வைக்கப்படுவது உறுதி செய்யப்பட்டது. கருவிகள் மரங்கள் மற்றும் தாவரங்கள் இல்லாத திறந்தவெளியில் வைக்கப்பட்டுள்ளன, இல்லையெனில் அவை மாசுபடுத்திகளின் மடுவாக செயல்படுகின்றன, இதன் விளைவாக கண்காணிப்பு முடிவுகள் குறைவாக இருக்கும்.

### 3.4.5 சுற்றுப்புற காற்றின் தர கண்காணிப்பு நிலையங்கள்

தற்போதுள்ள சுற்றுப்புற காற்றின் தரத்தை மதிப்பீடு செய்வதற்காக படம் 3.12 இல் காட்டப்பட்டுள்ளபடி 7 கண்காணிப்பு நிலையங்கள் ஆய்வுப் பகுதியில் அமைக்கப்பட்டன. மாதிரி இடங்களின் விவரங்கள் கீழே கொடுக்கப்பட்டுள்ளன.

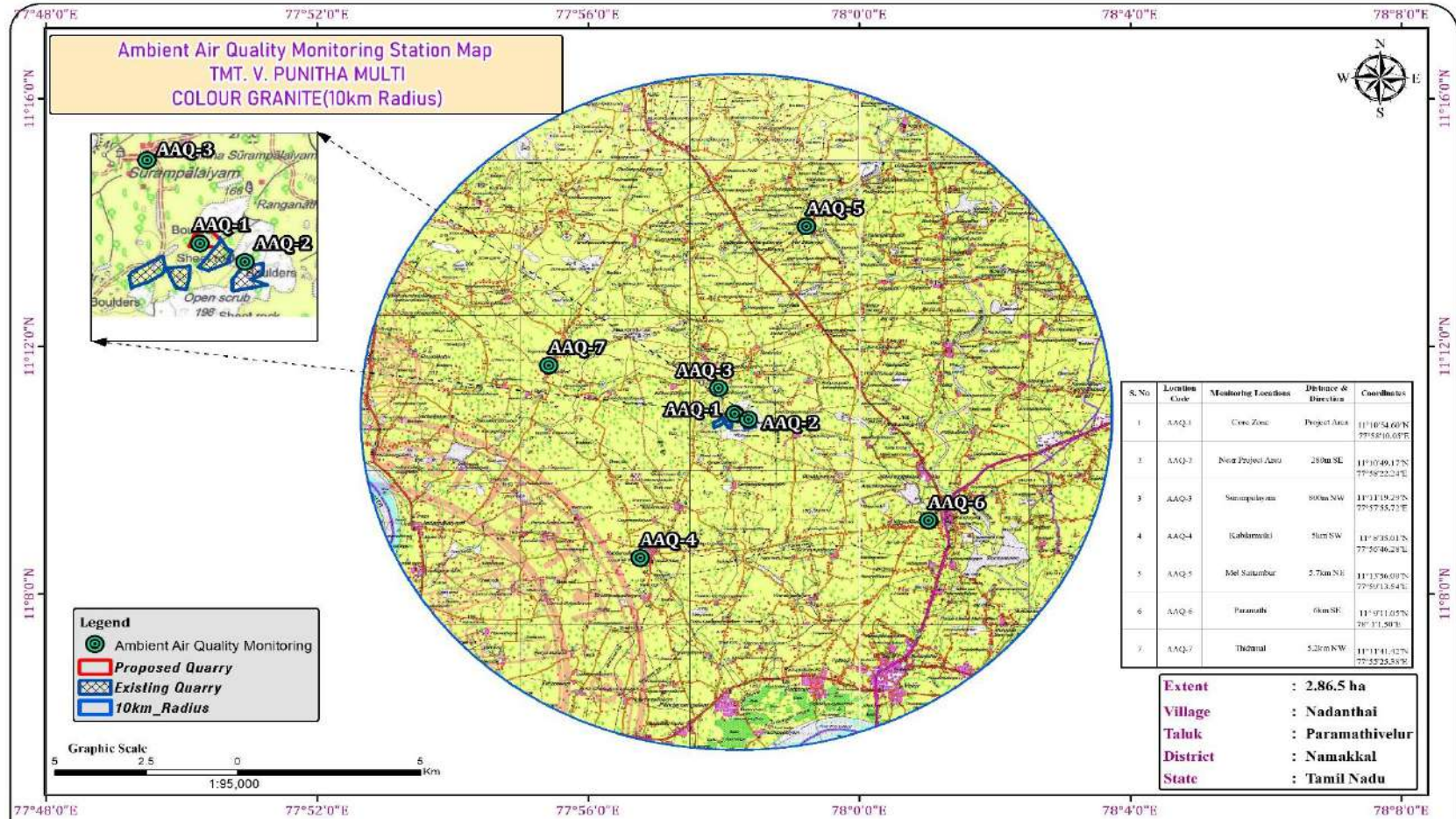
#### அட்டவணை 3.17: சுற்றுப்புற காற்றின் தரம் (AAQ) கண்காணிப்பு இடங்கள்

வ.எண்	இடம்	கண்காணிப்பு இடங்கள்	தூரம் மற்றும் திசை	ஒருங்கிணைப்புகள்
1	AAQ1	முக்கிய மண்டலம்	திட்டப் பகுதி	11°10'54.60"N 77°58'10.05"E
2	AAQ2	திட்டப் பகுதிக்கு அருகில்	தென்கிழக்கு 280 மீ	11°10'49.17"N 77°58'22.24"E
3	AAQ3	சூரம்பாளையம்	800மீ வடமேற்கு	11°11'19.29"N 77°57'55.72"E
4	AAQ4	கபிலர்மலை	தென்மேற்கு 5 கிமீ	11° 8'35.01"N 77°56'46.28"E
5	AAQ5	மேல் சத்தம்பூர்	வடகிழக்கு 5.7 கிமீ	11°13'56.00"N 77°59'13.54"E
6	AAQ6	பரமத்தி	தென்கிழக்கு 6 கிமீ	11° 9'11.05"N 78° 1'1.50"E
7	AAQ7	திடுமால்	வடகிழக்கு 5.2 கிமீ	11°11'41.42"N 77°55'25.38"E

#### படம் 3.15: சுற்றுப்புற காற்றின் தரக் கண்காணிப்பின் தள புகைப்படங்கள்



படம் 3.16: சுற்றுப்புற காற்றின் தர இருப்பிட வரைபடம் 10 கி.மீ சுற்றளவு



**Source:**  
Survey of India Topo Sheet No :  
58 E/15, 58 E/16, 58 I/03 & 58 I/04  
First Edition 2011.

**Software Used:**  
1. Arc Map 10.2,

**Environment Consultant**  
M/S. Geo Exploration and Mining Solutions,  
Salem, Tamil Nadu

**Drafted by**  
*Mr. A. Allimuthu*  
Mr.A.Allimuthu  
(FAE - Land use & Land cover)

**Checked by**  
*Dr. M. Ithikhar Ahmed*  
Dr. M. Ithikhar Ahmed  
(EIA - Coordinator)



**அட்டவணை 3.26: AAQ இன் சுருக்கம் - 1 முதல் AAQ வரை - 7**

PM2.5	AAQ1	AAQ2	AAQ3	AAQ4	AAQ5	AAQ6	AAQ7
சராசரி	21.4	20.7	20.1	19.7	40.3	39.7	18.9
குறைந்தபட்சம்	17.9	17.9	16.7	17.5	16.7	15.8	15.8
அதிகபட்சம்	24.2	23.7	22.1	22.5	22.9	23.7	22.5
<b>NAAQ Norms</b>	60.0	60.0	60.0	60.0	60.0	60.0	60.0
PM10	AAQ1	AAQ2	AAQ3	AAQ4	AAQ5	AAQ6	AAQ7
சராசரி	42.1	41.3	41.0	40.7	40.3	40.3	39.4
குறைந்தபட்சம்	40.2	39.2	39.3	38.0	37.1	36.1	35.0
அதிகபட்சம்	44.9	43.7	43.4	43.9	43.6	44.0	44.1
<b>NAAQ Norms</b>	100.0	100.0	100.0	100.0	100.0	100.0	100.0
SO <sub>2</sub>	AAQ1	AAQ2	AAQ3	AAQ4	AAQ5	AAQ6	AAQ7
சராசரி	5.7	5.7	5.8	5.9	5.7	6.0	6.1
குறைந்தபட்சம்	4.1	4.4	4.1	4.1	4.4	4.4	4.3
அதிகபட்சம்	7.4	7.3	7.7	7.9	7.4	7.9	7.9
<b>NAAQ Norms</b>	80.0	80.0	80.0	80.0	80.0	80.0	80.0
NO <sub>2</sub>	AAQ1	AAQ2	AAQ3	AAQ4	AAQ5	AAQ6	AAQ7
சராசரி	5.7	5.7	5.8	5.9	5.7	6.0	6.1
குறைந்தபட்சம்	4.1	4.4	4.1	4.1	4.4	4.4	4.3
அதிகபட்சம்	7.4	7.3	7.7	7.9	7.4	7.9	7.9
<b>NAAQ Norms</b>	80.0	80.0	80.0	80.0	80.0	80.0	80.0

**அட்டவணை 3.27: சுற்றுப்புற காற்றின் தரத் தரவின் சுருக்கம்**

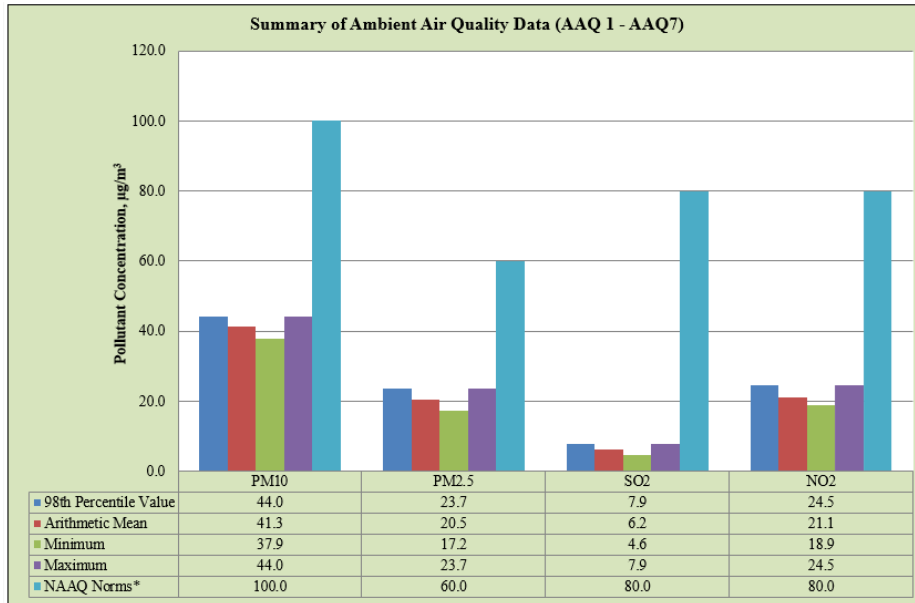
வ. எண்	அளவுருக்கள்	மாசுபடுத்தும் செறிவு, µg/m <sup>3</sup>			
		PM <sub>2.5</sub>	PM <sub>10</sub>	SO <sub>2</sub>	NO <sub>2</sub>
	கவனிப்புகள்	260	260	260	260
1	10வது சதவீத மதிப்பு	37.9	17.2	4.6	18.9
2	20வது சதவீத மதிப்பு	38.9	17.9	4.9	19.6
3	30வது சதவீத மதிப்பு	39.7	18.7	5.2	19.9
4	40வது சதவீத மதிப்பு	40.3	19.6	5.4	20.2
5	50வது சதவீத மதிப்பு	40.8	20.0	5.9	20.5
6	60வது சதவீத மதிப்பு	41.4	20.4	6.2	20.7
7	70வது சதவீத மதிப்பு	41.8	21.2	6.5	21.0
8	80வது சதவீத மதிப்பு	42.3	21.7	6.9	21.5
9	90வது சதவீத மதிப்பு	43.2	22.5	7.1	22.2
10	95வது சதவீத மதிப்பு	43.7	22.9	7.5	23.3
11	98வது சதவீத மதிப்பு	44.0	23.7	7.9	24.5
12	சராசரி	41.3	20.5	6.2	21.1
13	வடிவியல் சராசரி	41.2	20.4	6.1	21.1
14	நிலையான விலகல்	2.0	2.1	1.1	1.7
15	NAAQ விதிமுறைகள்*	<b>60</b>	<b>100</b>	<b>80</b>	<b>80</b>
16	விதிமுறைகளை மீறும் %	<b>0</b>	<b>0</b>	<b>0</b>	<b>0</b>

புராணக்கதை: PM2.5-துகள்களின் அளவு 2.5 µm க்கும் குறைவானது; PM10-சுவாசிக்கக்கூடிய துகள்களின் அளவு 10 µm க்கும் குறைவானது; SO2-சல்பர் டை

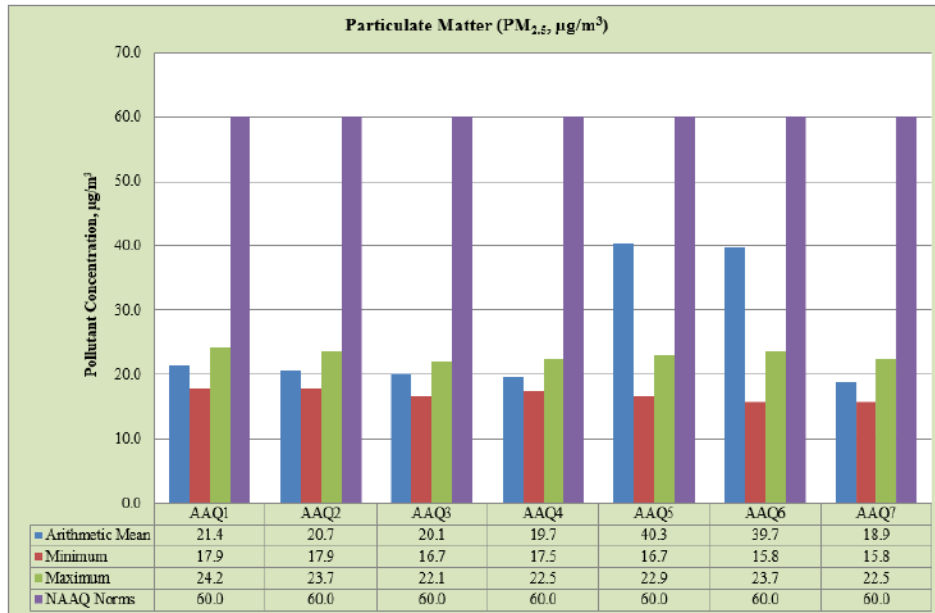
ஆக்சைடு; NO<sub>2</sub>-நைட்ரஜன் டை ஆக்சைடு; CO-கார்பன் மோனாக்சைடு; O<sub>3</sub>-ஓசோன்; NH<sub>3</sub>-அமோனியா; பிபி-துகள் ஈயம்; துகள்கள் ஆர்சனிக்; நி-துகள் நிக்கல்; C<sub>6</sub>H<sub>6</sub>-Benzene & BaP-Benzo (a) pirenene in particulate stage levels are under the certainable limits below.

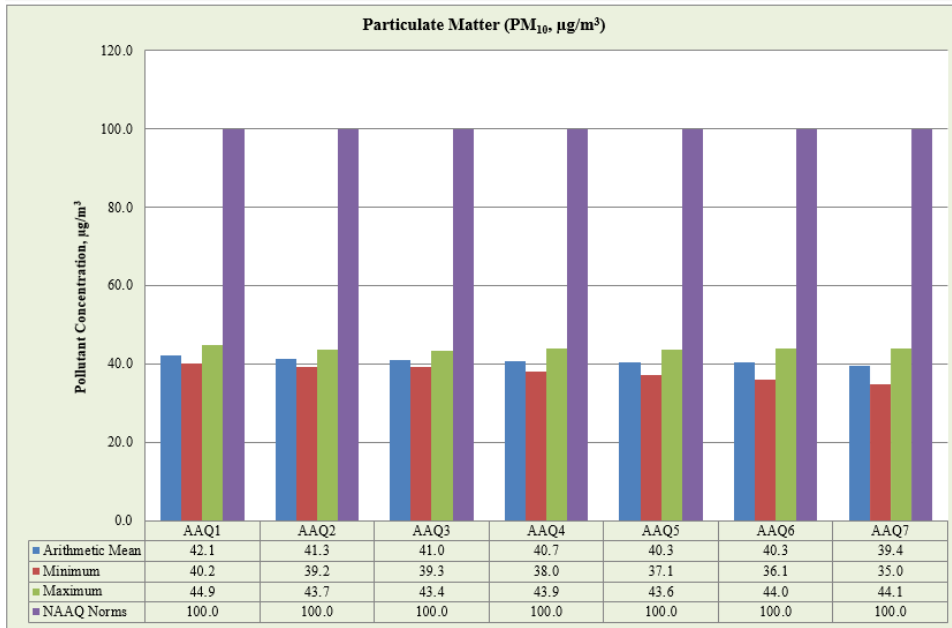
\* NAAQ விதிமுறைகள்-தேசிய சுற்றுப்புற காற்று தர நெறிமுறைகள்-தொழில்துறை, குடியிருப்பு, கிராமப்புற மற்றும் பிற பகுதிகளுக்கு 16.11.2009 தேதியிட்ட GSR 826(E) இன் படி திருத்தப்பட்டது.

**படம் 3.17: AAQ 1 - AAQ 7 இன் சுருக்கத்தின் பார் வரைபடம்**

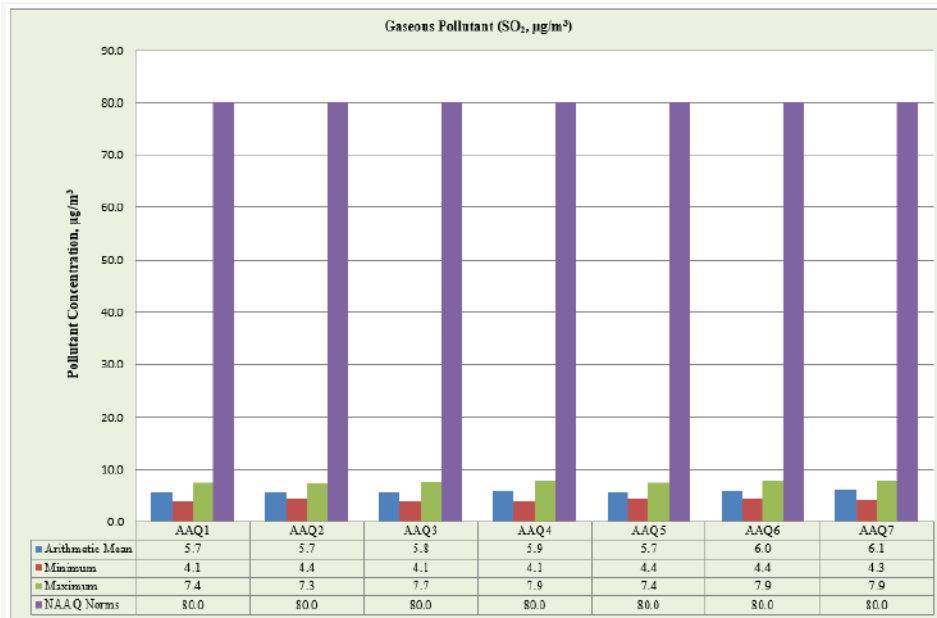


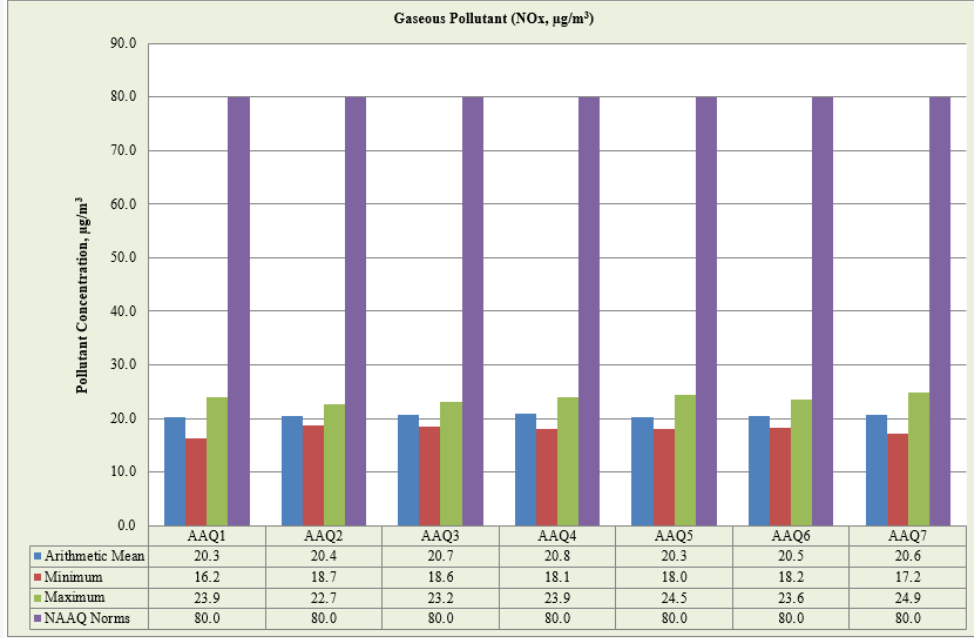
**படம் 3.17A: நுண் துகள்களின் பார் வரைபடம் PM<sub>2.5</sub> & PM<sub>10</sub>**





**படம் 3.18: வாயு மாசுபாடு SO<sub>2</sub> & NO<sub>2</sub>) இன் பார் வரைபடம்**





### 3.3.6 விளக்கங்கள் & முடிவு

கண்காணிப்புத் தரவுகளின்படி, PM<sub>10</sub> 35.0 µg/m<sup>3</sup> முதல் 44.9 µg/m<sup>3</sup> வரையிலும், PM<sub>2.5</sub> தரவு 15.8 µg/m<sup>3</sup> முதல் 24.2 µg/m<sup>3</sup> வரையிலும், SO<sub>2</sub> வரம்பு 4.1 µg/m<sup>3</sup> முதல் 7.9 µg/m<sup>3</sup> தரவு வரம்பு வரை NO<sub>2</sub> 16.2 µg/m<sup>3</sup> இலிருந்து 24.9 µg/m<sup>3</sup> வரையிலும் இருக்கும். CPCB பரிந்துரைத்த NAAQS வரம்புகளுக்குள் மேலே உள்ள மாசுபடுத்திகளின் செறிவு அளவுகள் நன்கு காணப்பட்டன.

### 3.5 ஒலிச்சூழல்

சாலை மற்றும் சுரங்க நடவடிக்கைகளில் வாகன இயக்கம் என்பது ஆய்வுப் பகுதியில் சத்தத்தின் முக்கிய ஆதாரங்கள், சுற்றுச்சூழல் மதிப்பீட்டை, சுரங்க செயல்பாடு மற்றும் வாகனப் போக்குவரத்தின் சத்தத்தின் சுற்றுச்சூழல் மதிப்பீடு, செவிப்புலன் பாதிப்பு, உடலியல் பதில்கள் மற்றும் எரிச்சல் போன்ற பல்வேறு காரணிகளைக் கருத்தில் கொண்டு மேற்கொள்ளலாம்.

ஆய்வுப் பகுதியில் இரைச்சல் கண்காணிப்பின் முக்கிய நோக்கம், அடிப்படை இரைச்சல் அளவை நிறுவுவதும், திட்டத் தளத்தைச் சுற்றியுள்ள திட்டச் செயல்பாடுகளின் போது உருவாக்கப்படும் என எதிர்பார்க்கப்படும் மொத்த இரைச்சலின் தாக்கத்தை மதிப்பிடுவதும் ஆகும்.

#### 3.5.1 மாதிரி இடங்களை அடையாளம் காணுதல்

ஆய்வுப் பகுதிக்குள் சுற்றுப்புற இரைச்சல் அளவை மதிப்பிடுவதற்காக, 7 இடங்களில் இரைச்சல் கண்காணிப்பு மேற்கொள்ளப்பட்டது. 10 கிமீ சுற்றளவில் வணிக, குடியிருப்பு, கிராமப்புற பகுதிகளை உள்ளடக்கியதன் மூலம் ஒலி நிலை கண்காணிப்பு

இடங்கள் மேற்கொள்ளப்பட்டன. இரைச்சல் கண்காணிப்பு முறை தேர்வு செய்யப்பட்டது, அது ஆய்வின் நோக்கம் மற்றும் நோக்கங்களுக்கு மிகவும் பொருத்தமானது.

### அட்டவணை 3.30: மேற்பரப்பு ஒலி கண்காணிப்பு இடங்களின் விவரங்கள்

வ.எண்	இடம்	கண்காணிப்பு இடங்கள்	தூரம் மற்றும் திசை	ஒருங்கிணைப்புகள்
1	N1	முக்கிய மண்டலம்	திட்டப் பகுதி	11°10'56.16"N 77°58'14.54"E
2	N2	திட்டப் பகுதிக்கு அருகில்	தென்கிழக்கு 280 மீ	11°10'48.77"N 77°58'22.95"E
3	N3	சூரம்பாளையம்	800மீ வடமேற்கு	11°11'19.33"N 77°57'56.45"E
4	N4	கபிலர்மலை	தென்மேற்கு 5 கிமீ	11° 8'34.63"N 77°56'45.84"E
5	N5	மேல் சத்தம்பூர்	வடகிழக்கு 5.7 கிமீ	11°13'55.74"N 77°59'13.03"E
6	N6	பரமத்தி	தென்கிழக்கு 6 கிமீ	11° 9'11.03"N 78° 1'1.95"E
7	N7	திடுமால்	வடமேற்கில் 5.2 கிமீ	11°11'42.20"N 77°55'22.94"E

#### 3.5.2 கண்காணிப்பு முறை

ஆய்வுக்கு டிஜிட்டல் சவுண்ட் லெவல் மீட்டர் பயன்படுத்தப்பட்டது. அனைத்து வாசிப்பும் தரை மட்டத்திலிருந்து 1.5 மீட்டர் உயரத்தில் உள்ள 'ஏ-வெயிட்டிங்' அலைவரிசை நெட்வொர்க்கில் எடுக்கப்பட்டது. ஒலி அளவு மீட்டர் ஒரு நிலையான மற்றும் நிலையான வாசிப்பைக் கொடுக்காது மற்றும் முழு கண்காணிப்பு காலத்திலும் உண்மையான ஒலி அளவை மதிப்பிடுவது மிகவும் கடினம். இந்தக் குறைபாட்டைத் தணிக்க, Leq ஆல் குறிப்பிடப்பட்ட தொடர்ச்சியான சமமான ஒலி நிலை பயன்படுத்தப்படுகிறது. சமமான ஒலி நிலை, 'Leq', பின்வரும் சமன்பாட்டைப் பயன்படுத்தி ஒரு குறிப்பிட்ட காலத்திற்கு மாறி ஒலி அழுத்த நிலை, 'L' இலிருந்து பெறலாம். சமமான இரைச்சல் நிலை கணித ரீதியாக வரையறுக்கப்படுகிறது

நேரத்தின் செயல்பாடாகக் காட்டப்படும் அளவிடப்பட்ட இரைச்சல் அளவுகள், சமூகத்தின் ஒலியியல் காலநிலையை விவரிக்க பயனுள்ளதாக இருக்கும். ஒவ்வொரு நிலையத்திலும் சுமார் 60 நிமிட நேர இடைவெளியில் பதிவுசெய்யப்பட்ட இரைச்சல் அளவுகள் சமமான இரைச்சல் அளவுகளுக்கு கணக்கிடப்படுகின்றன. சமமான இரைச்சல் நிலை என்பது நேரம் மாறுபடும் இரைச்சல் நிலைகளை விவரிக்கும் ஒற்றை எண் விளக்கமாகும்.

$$Leq = 10 \log L / T \sum (10L_n/10)$$

இங்கு L = நேரத்தின் செயல்பாட்டில் ஒலி அழுத்த நிலை dB (A)

T = கவனிப்பின் நேர இடைவெளி

### 3.5.3 ஆய்வுப் பகுதியில் சுற்றுப்புற ஒலி அளவின் பகுப்பாய்வு

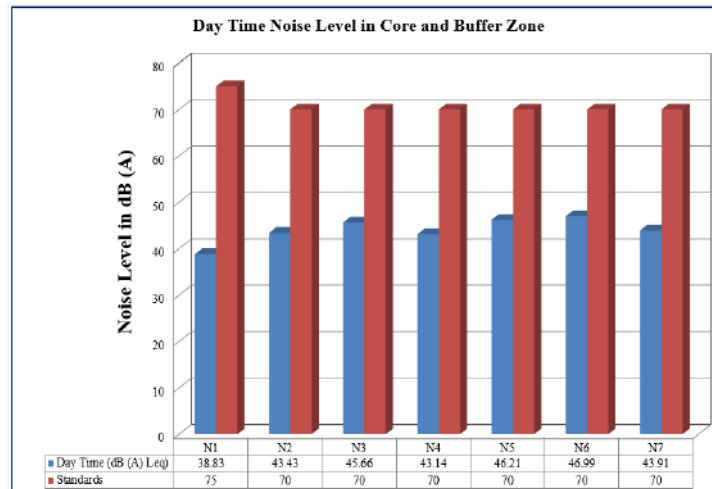
டிஜிட்டல் ஒலி அழுத்த நிலை ஒலி நிலை மீட்டர் (மாடல்: HTC SL-1352) மூலம் அளவிடப்படுகிறது. ஆய்வுக் காலத்தில் பெறப்பட்ட பல்வேறு Leq தரவுகளின் பகுப்பாய்வு செய்யப்பட்டது. பகல் நேரத்திலும் இரவு நேரத்திலும் மாறுபாடு காணப்பட்டது. முடிவுகள் கீழே அட்டவணை 3.30 இல் வழங்கப்பட்டுள்ளன

பகல் நேரம்: 6:00 மணி முதல் 22:00 மணி வரை.  
இரவு நேரம்: 22:00 மணி முதல் 6:00 மணி வரை.

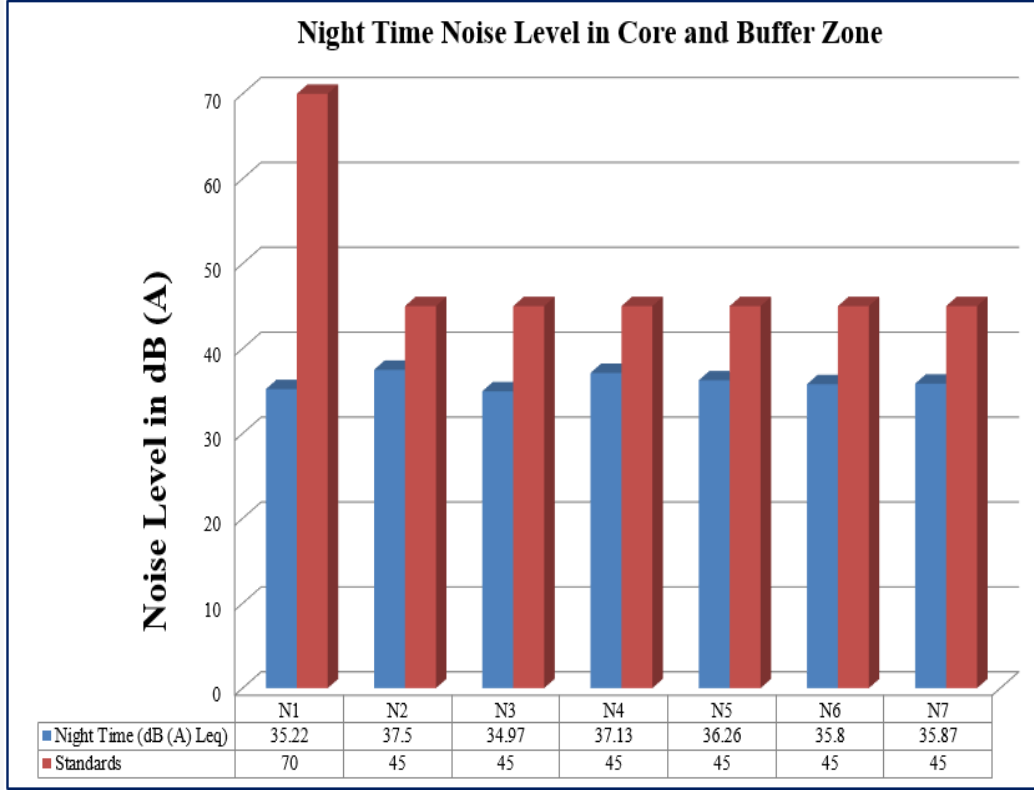
#### அட்டவணை 3.31: சுற்றுப்புற ஒலி தர முடிவு

வ.எண்	இடங்கள்	இரைச்சல் நிலை (dB (A) Leq)		சுற்றுப்புற ஒலி தரநிலைகள்
		பகல் நேரம் (dB (A) Leq)	இரவு நேரம் (dB (A) Leq)	
		1	முக்கிய மண்டலம்	
2	திட்டப் பகுதிக்கு அருகில்	43.43	37.50	குடியிருப்பு பகல் நேரம் - 55 dB (A) இரவு நேரம்- 45 dB (A)
3	சூரம்பாளையம்	45.66	34.97	
4	கபிலர்மலை	43.14	37.13	
5	மேல் சத்தம்பூர்	46.21	36.26	
6	பரமத்தி	46.99	35.80	
7	திடுமால்	43.91	35.87	

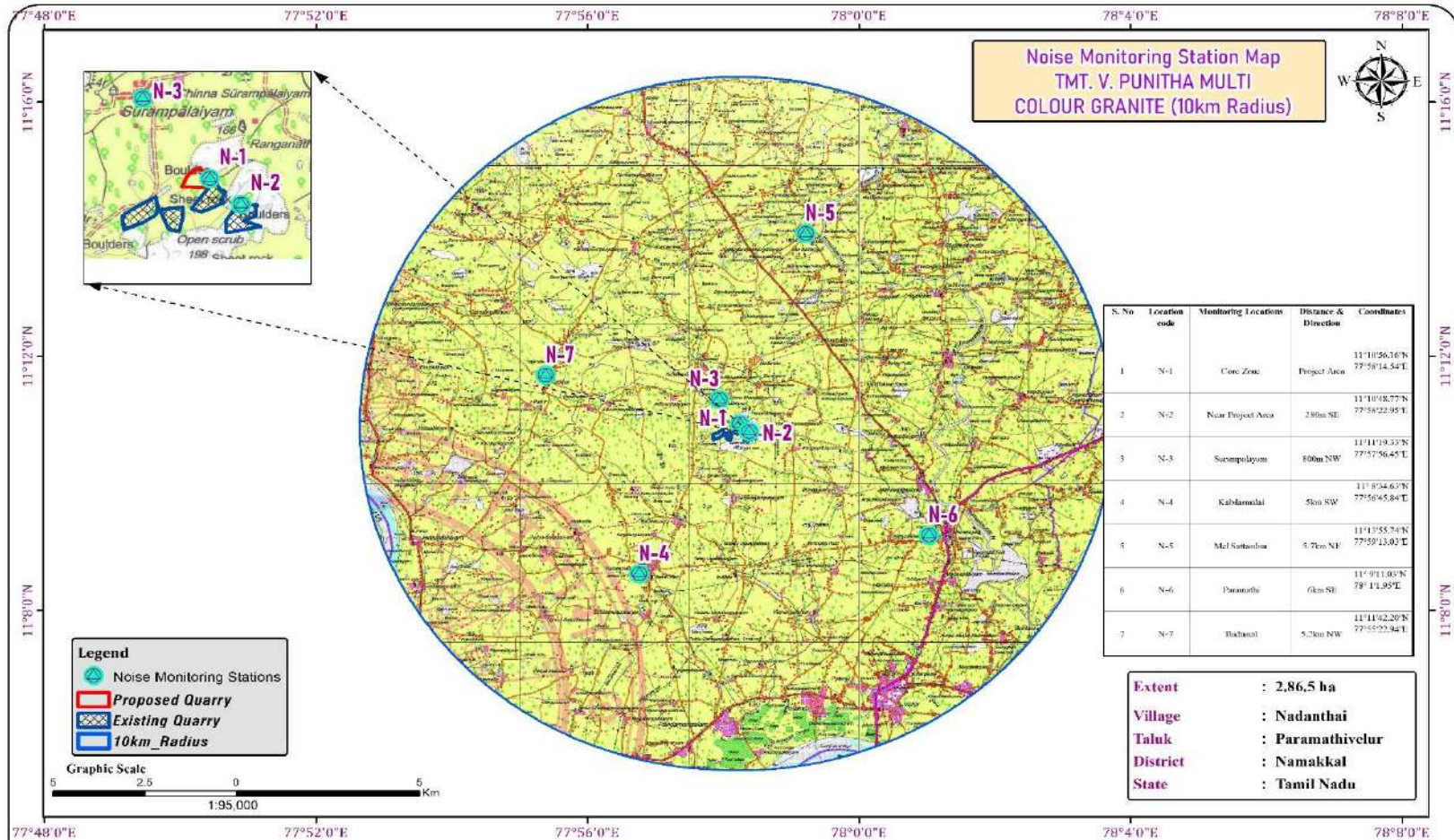
படம் 3.21: மையத்திலும் இடையகத்திலும் பகல் மற்றும் இரவு நேர இரைச்சல் நிலைகள்



படம் 3.21 B: மையத்திலும் இடையகங்களில் இரவு நேர இரைச்சல் நிலைகள்



படம் 3.22: ஆய்வுப் பகுதியில் ஒலி கண்காணிப்பு நிலையங்கள்



<b>Source:</b> Survey of India Topo Sheet No : 58 E/15, 58 E/16, 58 I/03 & 58 I/04 First Edition 2011.	<b>Software Used:</b> 1. Arc Map 10.2,	<b>Environment Consultant</b> M/S. Geo Exploration and Mining Solutions, Salem, Tamil Nadu	<b>Drafted by</b> <i>Mr. A. Allimuthu</i> Mr. A. Allimuthu (FAE - Land use & Land cover)	<b>Checked by</b> <i>Dr. M. Iththikhar Ahmad</i> Dr. M. Iththikhar Ahmad (EIA - Coordinator)
---	---	--	---	---



### 3.5.4 விளக்கம் & முடிவு:

ஆய்வுப் பகுதியில் ஒலி கண்காணிப்பின் முக்கிய நோக்கம், அடிப்படை ஒலி அளவை நிறுவுவதும், திட்டத் தளத்தைச் சுற்றியுள்ள திட்டச் செயல்பாடுகளின் போது உருவாக்கப்படும் என எதிர்பார்க்கப்படும் மொத்த இரைச்சலின் தாக்கத்தை மதிப்பிடுவதும் ஆகும்.

முன்மொழியப்பட்ட திட்டப் பகுதியைச் சுற்றியுள்ள 7 (ஏழு) இடங்களில் சுற்றுப்புற ஒலி அளவுகள் அளவிடப்பட்டன. முன்மொழியப்பட்ட திட்டப் பகுதியைச் சுற்றியுள்ள 7 இடங்களில் சுற்றுப்புற ஒலி அளவுகள் அளவிடப்பட்டன. மைய மண்டலத்தில் பகல் நேரத்தில் 38.83 dB (A) Leq ஆகவும், இரவில் 35.22 dB (A) Leq ஆகவும் இருந்தது. இடையக மண்டலத்தில் பகல் நேரத்தில் 43.14-46.99 dB (A) Leq ஆகவும், இரவில் 34.97-37.5 dB (A) Leq ஆகவும் இருந்தது..

### 3.6 சுற்றுச்சூழல்

10 கிமீ சுற்றளவில் வன நிலம், தேசிய பூங்காக்கள், சுற்றுச்சூழல் உணர்திறன் பகுதிகள், வனவிலங்கு சரணாலயங்கள் எதுவும் இல்லை. ஆய்வுப் பகுதியின் சுற்றுச்சூழல் ஆய்வு, குறிப்பாக உயிரினங்களின் பட்டியல் மற்றும் ஆய்வுப் பகுதியில் தற்போதுள்ள அடிப்படை சூழலியல் (நிலப்பரப்பு) நிலையை மதிப்பிடுதல் ஆகியவற்றைக் குறிப்பிடும் நடத்தப்பட்டது.

#### 3.6.1 முறைமை & குறிக்கோள்

மேற்கூறிய நோக்கத்தை அடைவதற்காக, முன்மொழியப்பட்ட திட்டப் பகுதியிலிருந்து 10 கிமீ சுற்றளவில் பகுதி பற்றிய விரிவான ஆய்வு மேற்கொள்ளப்பட்டது. பின்பற்றப்பட்ட பல்வேறு முறைகள் பின்வருமாறு:

- ஆய்வுப் பகுதியின் முதன்மை அடிப்படையை நிறுவுவதற்கான முதன்மைக் கள ஆய்வுகள்; மற்றும்
- வெளியிடப்பட்ட இலக்கியங்கள் மற்றும் இந்தியாவின் வன ஆய்வு, சுற்றுச்சூழல் தகவல் மையம், இந்திய தாவரவியல் ஆய்வு மற்றும் இந்திய விலங்கியல் ஆய்வு ஆகியவற்றிலிருந்து பெறப்பட்ட தகவல்களின் தொகுப்பு.
- தற்போதைய அறிக்கை வெளியிடப்பட்ட இரண்டாம் நிலைத் தரவுகளின் மதிப்பாய்வு அதாவது அக்டோபர் 2023 – டிசம்பர் 2023 வரை நடத்தப்பட்ட கள மாதிரியின் முடிவுகளை வழங்குகிறது மற்றும் ஆய்வுப் பகுதியில் வனத் தொகுதிகள் எதுவும் இல்லை. ஆய்வுப் பகுதியின் விரிவான சுற்றுச்சூழல் மதிப்பீடு பின்வரும் நோக்கங்களுடன் மேற்கொள்ளப்பட்டுள்ளது:
- ஆய்வுப் பகுதிக்குள் தாவரங்கள் மற்றும் விலங்கினங்களை அடையாளம் காணுதல்;
- அழிந்துவரும், உள்ளூர் மற்றும் பாதுகாக்கப்பட்ட (மலர்கள் மற்றும் விலங்கினங்கள் ஆகிய இரண்டும்) இனங்களின் சரிபார்ப்புப் பட்டியலைத் தயாரித்தல்; மற்றும் அப்பகுதியின் தாவரங்கள் மற்றும் விலங்கினங்களில் முன்மொழியப்பட்ட விரிவாக்கத்தின் தாக்கத்தை மதிப்பீடு செய்தல்.

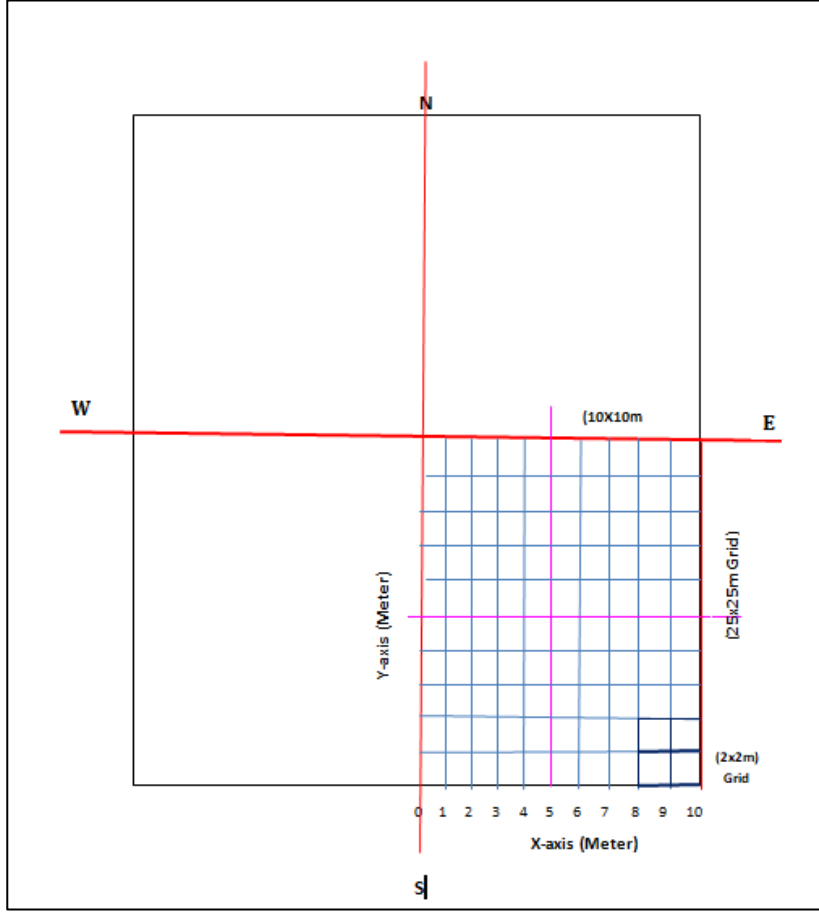
### 3.6.2 ஆய்வு பகுதி சூழலியல்

பல வண்ண கிரானைட் குவாரியின் மையப் பரப்பளவு 2.86.5 ஹெக்டேர் சுற்றியுள்ள பகுதியின் தாவரங்கள் மற்றும் விலங்கினங்களின் பன்முகத்தன்மையில் தாக்கத்தை ஏற்படுத்துகிறது, ஆனால் தற்போதைய பணியானது சூழலியல் மற்றும் பல வண்ண கிரானைட் குவாரிகளின் தாக்கங்கள் பற்றிய விரிவான ஆய்வு மேற்கொள்ளப்பட்டது. சரியான தணிப்பு மற்றும் நிலையான மேலாண்மை திட்டத்துடன் முக்கிய குத்தகை பகுதியின் பல்லுயிர். சுரங்க குத்தகைக்கு பயன்படுத்தப்பட்ட பகுதி கிட்டத்தட்ட வெற்று நிலப்பரப்பைக் கொண்டுள்ளது, அதேசமயம் இடையக மண்டலத்தில் சில இடங்களில் விவசாய நிலங்கள் ஆதிக்கம் செலுத்துகின்றன. தாவரங்கள், விலங்கினங்கள் மற்றும் பன்முகத்தன்மை மதிப்பீட்டின் அடிப்படை ஆய்வின் போது பின்வரும் முறைகள் பயன்படுத்தப்பட்டன.

### 3.6.3 உயிரியல் ஆய்வுகளின் நோக்கங்கள்

- இப்பகுதியில் முறையான சூழலியல் ஆய்வுகளை மேற்கொள்வதன் மூலம் முதன்மை தரவுகளை உருவாக்குதல்.
  - உள்ளூர் தாவரங்கள், விலங்குகள் பற்றிய தகவல்களை பெற உள்ளூர் மக்களுடன் கலந்துரையாடல்
  - முதன்மை தரவு உருவாக்கம்.
- ஆய்வுப் பகுதியில் காணப்படும் அனைத்து தாவரங்களின் பொதுவான சரிபார்ப்புப் பட்டியலைத் தயாரிக்க. இது காட்டு மற்றும் பயிரிடப்பட்ட தாவரங்களின் பல்லுயிர் தன்மையைக் குறிக்கும்.

படம் எண்: 3.23. ஒரு திட்ட வரைபடம் 10-கிமீ சுற்றளவு இடையகப் பகுதியை மலர் ரேண்டம் மாதிரிக்காக 4 சதுரங்களாகக் காட்டுகிறது (SE, SW, NE மற்றும் NW)



### 3.6.4.பைட்டோ-சமூகவியல் ஆய்வு முறை

பைட்டோ-சமூகவியல் அளவுருக்கள், அதாவது மிகுதி, அடர்த்தி மற்றும் அதிர்வெண் (%) அளவிடப்பட்டன. மையப் பகுதிக்குள் மொத்தம் 10 குவாட்ரட்டுகள் தோராயமாகவும், இடையகப் பகுதியில் நான்கு காலாண்டுகளுக்குள் 40 குவாட்ரட்டுகளும் தோராயமாக (10/குவாட்ரட்டில்) அமைக்கப்பட்டன. மையப் பகுதியில், ஆய்வு செய்யப்பட்ட 10 குவாட்ரட்ட்களில் எதிர்கொள்ளும் மலர் இனங்களின் அதிர்வெண் (%), மிகுதி மற்றும் அடர்த்தி ஆகியவற்றைக் கணக்கிடப் பயன்படுத்தப்படும் பின்வரும் சூத்திரங்களின்படி, 10 குவாட்ரட்டுகள் தோராயமாக எண்ணப்பட்ட மரங்கள், புதர்கள் மற்றும் மூலிகைகளுக்கு இடப்பட்டன.

### 3.6.5.குவாட்ராட்ஸ் முறை

25 x 25-மீ குவாட்ரட்டுகள் மைய மற்றும் 5-கிமீ இடையக பகுதிக்குள் தோராயமாக அமைக்கப்பட்டன; ஒவ்வொரு நாற்கரமும் மரங்களை (>5 செ.மீ. ஜிபிஹெச்) மதிப்பிடுவதற்காக அமைக்கப்பட்டது மற்றும் ஒன்று, புதர்களுக்கு நாற்கரத்திற்குள் 10 x 10-மீ துணைக் குவாட்ரட் கூடு கட்டப்பட்டது. சிறிய ஓடை பகுதி, விவசாயக் கட்டுகளில்

உள்ள மரங்கள், டேங்க் பண்ட்கள், பண்ணை வனத் தோட்டங்கள், வனவிலங்குப் பகுதிகள், இயற்கை வனப் பகுதி, அவென்யூ தோட்டங்கள், வீட்டுக் கொல்லைப்புறங்கள் போன்ற மாதிரி முயற்சிகளை அதிகப்படுத்தவும், இனங்களின் ஒற்றுமையைக் குறைக்கவும் தோராயமாக நாற்கரங்கள் அமைக்கப்பட்டன. ஒவ்வொரு நாற்கரத்திலும் மரம் (25 × 25-மீ) மற்றும் புதர் (10 × 10-மீ) சேர்ந்த தனிநபர்கள் தனித்தனியாக பதிவு செய்யப்பட்டு களத்தில் அடையாளம் காணப்பட்டுள்ளனர். குவாட்ரேட்ஸ் மாதிரி முறைகள் படம் எண்.3.26 இல் கொடுக்கப்பட்டுள்ளது.

### 3.6.6 மைய மண்டலத்தில் தாவரங்கள்

வகைபிரித்தல் அடிப்படையில் மைய மண்டல சுரங்க குத்தகைப் பகுதியில் இருந்து 19 குடும்பங்களைச் சேர்ந்த மொத்தம் 30 இனங்கள் பதிவு செய்யப்பட்டுள்ளன. இப்பகுதி சற்று அலையில்லாத நிலப்பரப்பைக் காட்டுகிறது. கணக்கிடப்பட்ட தாவரங்களின் வாழ்விட வகைப்பாட்டின் அடிப்படையில் பெரும்பாலான இனங்கள் மூலிகைகள் 16, அதைத் தொடர்ந்து மரங்கள் 6, புதர்கள் 4, புல் 3 மற்றும் படர் 2. அறிவியல் பெயர் கொண்ட தாவரங்களின் விவரங்கள் அட்டவணை எண். 3.53 இல் குறிப்பிடப்பட்டுள்ளன. தாவர ஆய்வுகளின் முக்கிய மண்டலத்தின் முடிவு, அட்டவணை எண்.3.22 இல் குறிப்பிடப்பட்டுள்ள ஆய்வுப் பகுதியில் ஃபேபேசி மற்றும் போயேசி, ஆஸ்டேரேசி ஆகியவை முக்கிய ஆதிக்கம் செலுத்தும் இனங்கள் என்பதைக் காட்டுகிறது. அச்சுறுத்தப்பட்ட வகையாக எந்த இனமும் கண்டறியப்படவில்லை.

### 3.6.7. இடையக மண்டலத்தில் உள்ள தாவரங்கள்

மைய மண்டலப் பகுதியை விட பல்வேறு வகையான தாவரங்கள் இருந்தாலும், இதே போன்ற வாழ்விடங்கள் தாங்கல் பகுதியிலும் காணப்படலாம். முன்மொழியப்பட்ட திட்டத் தளத்திலிருந்து சில காடுகளை தாங்கல் மண்டலம் கொண்டுள்ளது மற்றும் பதிவேடுகளின் அடிப்படையில் மொத்தம் 152 இனங்கள் தாங்கல் மண்டல ஆய்வுப் பகுதியில் உள்ளன. அவற்றில் மரங்கள் 53, மூலிகைகள் 45, புதர்கள் 31, ஏறும் பறவைகள் / கொடிகள் 15, மற்றும் புல் வகைகள் 8 என மலர் (152) வகைகள் அடையாளம் காணப்பட்டன. தாவர ஆய்வுகளின் தாங்கல் மண்டலத்தின் முடிவு, அட்டவணை எண்.3.54 இல் குறிப்பிடப்பட்டுள்ள ஆய்வுப் பகுதியில் ஃபேபேசி மற்றும் குக்குர்பிடேசியஸ், யூபோர்பியாசியே முதன்மையான ஆதிக்கம் செலுத்தும் இனங்கள் என்பதைக் காட்டுகிறது. இந்த சுரங்க நடவடிக்கையால் எந்த பாதிப்பும் இல்லை. சுரங்கப் பகுதியிலும் அவற்றைச் சுற்றியுள்ள ஆய்வுப் பகுதியிலும் அரிய, அழிந்துவரும் மற்றும் அச்சுறுத்தும் தாவர இனங்கள் எதுவும் இல்லை. முன்மொழியப்பட்ட திட்டப் பகுதியைத் தவிர, விவசாய நிலம் உள்ளது. தோட்டக்கலை மற்றும் விவசாய நிலங்கள் தீண்டத்தகாதவை. சுரங்கப் பகுதியிலும் அவற்றைச் சுற்றியுள்ள ஆய்வுப் பகுதியிலும் அரிய, அழிந்துவரும் மற்றும் அச்சுறுத்தும் தாவர இனங்கள் எதுவும் இல்லை. முதன்மை ஆய்வு (தள அவதானிப்புகள்) மற்றும் உள்ளூர் மக்களுடன் கலந்துரையாடல் (இரண்டாம் நிலை தரவு) ஆகியவற்றின் அடிப்படையில் மலர் இனங்களின் பட்டியல் தயாரிக்கப்பட்டுள்ளது. மரங்கள், புதர்கள், மூலிகைகள் மற்றும் ஏறுபவர்களின் கீழ் உள்ள பல்வேறு தாவர வாழ்க்கை வடிவங்களின் மொத்த எண்ணிக்கை அட்டவணை 3.24 இல் காட்டப்பட்டுள்ளது மற்றும் அவற்றின்% விநியோகம் படம் 3.35 இல் காட்டப்பட்டுள்ளது.

**அட்டவணை 3.32: மையம் மற்றும் இடையக மண்டலத்தில் உள்ள தாவரங்கள்**

வ.எண்	ஆங்கிலப் பெயர்	வட்டார மொழி பெயர்	அறிவியல் பெயர்	குடும்பப் பெயர்	ஆதார பயன்பாட்டு வகை *(E,M,EM)
<b>மரங்கள்</b>					
1	வேம்பு அல்லது இந்திய இளஞ்சிவப்பு	வேம்பு	அசாடிராக்க்டா இண்டிகா	மெலியாசியே	M
2	புளி	புளியமரம்	புளி இண்டிகா	பருப்பு வகைகள்	EM
3	Millettia pinnata	பொங்கம்	பொங்கமியா பின்னடா	ஃபேபேசியே	M
4	அகாசியா நிலோட்டிகா	கருவேலம் மரம்	வச்செலியா நிலோட்டிகா	ஃபேபேசியே	E
5	மாங்கனி	மங்கா	மங்கிஃபெரா இண்டிகா	அனகார்டியாசியே	E
6	இந்திய அத்தி மரம்	அதி	ஃபிகஸ் ரெசிமோசா	மொரேசியே.	EM
7	கம் அரபு மரம்	கருவேலம்	அகாசியா நிலோட்டிகா	மிமோசேசி	NE
8	தேங்காய்	தென்னை மரம்	கோகோஸ் நியூசிஃபெரா	அரேகேசியே	EM
9	பலா பழம்	பலமரம்	ஆர்டோகார்பஸ் ஹீட்டோரோபில்லஸ்	மொரேசியே	E
10	ஆசிய பாமிரா பிளாம்	பனை மரம்	போராசஸ் ஃபிளாபெல்லிஃபர்	அரேகேசியே	E
11	ஆலமரம்	ஆலமரம்	ஃபிகஸ் பெங்காலென்சிஸ்	மொரேசியே	E
12	கொய்யா	கொய்யா	சைடியம் குஜாவா	மிர்டேசி	EM
13	தேக்கு	தெக்கு	டெக்டோனா கிராண்டிஸ்	வெர்பெனேசியே	E
14	எலுமிச்சை	ஏழுமுச்சைபாலம்	சிட்ரஸ் எலுமிச்சை	ருடேசி	EM
15	மருதாணி	மருதாணி	லாசோனியா இன்ர்மிஸ்	லித்ரேசி	EM
16	சீன தூய்மையான மரம்	நொச்சி	வைடெக்ஸ் நெகுண்டோ	வெர்பெனேசியே	E
17	பப்பாளி	பப்பாளி மரம்	கரிகா பப்பாளி எல்	கரிகேசி	EM
18	நோனி	நுனா மரம்	மொரிண்டா சிட்ரிஃபோலியா	ரூபியாசியே	M
19	மணில்கரா ஜபோட்டா	சப்போட்டா	மணில்கரா ஜபோட்டா	சப்போட்டாசி	E
20	கஸ்டர்ட் ஆப்பிள்	சீதாப்பழம்	அன்னோனா ரெட்டிகுலட்டா	அன்னோனேசியே	E
21	கறிவேப்பிலை மரம்	வெளிப்பருத்தி	முர்ரயா கோனிகி	அஸ்க்லெபியா டேசி	EM
22	வாழை மரம்	வாழைமரம்	மூசா	முசேசியே	EM
<b>புதர்கள்</b>					
23	ஆவாரம்	ஆவரை	சென்னா ஆரிகுலட்டா	ஃபேபேசியே	M
24	இந்திய மல்லோ	துத்தி	அபுடிலோன் இண்டிகம்	மெலியாசியே	M

25	காலணி மலர்.	செம்பருத்தி	ஹைபிஸ்கு சினென்சிஸ்	ரோசா-	மால்வேசி	EM
26	பால் களை	எருக்கு அல்லது மகுடம் பூ	கலோட்ரோபிஸ் ஜிகாண்டியா		அபோசினேசி யே	M
27	இந்திய ஒலியாண்டர்	அராலி	நேரியம் இண்டிகம்		அபோசினேசி யே	M
28	டச்-மீ-நாட்	தொட்டால்சினுங்கி	மிமோசா புடிகா		மிமோசேசி	M
<b>மூலிகைகள்</b>						
29	கேரட் புல்	பார்த்தீனியம்	பார்த்தீனியம் ஹிஸ்டரோபோரஸ்		ஆஸ்டெரேசி	NE
30	புனித துளசி	துளசி	ஓசிமம் டெனூஃப்ளோரம்		லாமியாசியே	M
31	பொதுவான லுகாஸ்	தும்பை	லியூகாஸ் அஸ்பெரா		லாமியாசியே	M
32	இந்திய காப்பர்லீஃப்	குப்பைமேனி	அகலிபா இண்டிகா		Euphorbiaceae	M
33	ரெட் ஹாக்வீட்	முகூரத்தை	Boerhavia diffusa		Nyctaginaceae	M
34	இந்திய doab	அருகம்புல்	சைனோடான் டாக்டைலான்		Poaceae	E
35	ஐரோப்பிய கருப்பு நைட்டேஷ்ட்	மணத்தக்காளி	சோலனம்னிக்ரம்		சோலனேசியே	EM
36	காட்டு நீர் எலுமிச்சை	சிறுபுனைக்கலி	பாசிஃப்ளோரா ஃபோடிடா		பாசிப்ளோரேசி	M
37	சுட்ட பாக்கு	கோவக்காய்	டிரிகோசாந்தெஸ் டியோகா		குக்குர்பிடேசி	EM
38	பாட்டில் காவலர்	சொரக்காய்	லகெனேரியா சிசெராரியா		குக்குர்பிடேசி	EM
39	தண்டு கொண்ட கொடி	பேரண்டை	சிசஸ் குவாட்ராங்குலரிஸ்		விட்டேசி	M

### 3.6.8 விலங்கினங்கள்

பாலூட்டிகள், பறவைகள், ஊர்வன, நிலநீர் வாழ்வன மற்றும் பட்டாம்பூச்சிகள் பட்டியலிடப்பட்ட முறையின்படி விலங்கினங்கள் கணக்கெடுப்பு மேற்கொள்ளப்பட்டுள்ளது. பட்டியலிடப்பட்ட அனைத்து உயிரினங்களும் சிவப்பு தரவு புத்தகம் மற்றும் இந்திய வனவிலங்கு பாதுகாப்பு சட்டம், 1972 உடன் ஒப்பிடப்பட்டன. முக்கிய பகுதியில் அரிதான, அழிந்து வரும், அச்சுறுத்தப்படும் (RET) மற்றும் உள்ளூர் இனங்கள் எதுவும் இல்லை.

#### 3.6.8.2 மைய மண்டலத்தில் உள்ள விலங்கினங்கள்

நடந்ததை கிராமத்தின் மைய மண்டலத்தில் மொத்தம் 22 வகையான இனங்கள் காணப்பட்டன, பல வண்ண கிரானைட் குவாரி (அட்டவணை எண்.3.56) அவற்றில் பூச்சிகள் 6, ஊர்வன 4, பாலூட்டிகள் 2 மற்றும் பறவை 10. மொத்தம் 23 இனங்கள் உள்ளன. முக்கிய சுரங்க குத்தகை பகுதியில் இருந்து பதிவு செய்யப்பட்டது. இந்த இனங்கள் எதுவும் ஆய்வுப் பகுதி மற்றும் சுற்றுப்புறங்களில் அச்சுறுத்தலுக்கு உள்ளாகவோ அல்லது பரவக்கூடியதாகவோ இல்லை. அட்டவணை I இனங்கள் இல்லை மற்றும் 15 இனங்கள் இந்திய வனவிலங்கு சட்டம் 1972 இன் படி அட்டவணை IV இன் கீழ் உள்ளன. சுரங்க குத்தகை பகுதியில் மொத்தம் 10 வகையான பறவைகள் காணப்பட்டன. ஆபத்தான, ஆபத்தான, பாதிக்கப்படக்கூடிய மற்றும் உள்ளூர் இனங்கள் எதுவும் காணப்படவில்லை. அறிவியல் பெயருடன் மைய மண்டலத்தில் உள்ள விலங்கினங்களின் விவரங்கள் அட்டவணை எண். 3.25 இல் குறிப்பிடப்பட்டுள்ளன

#### அட்டவணை 3.33: மைய மண்டலத்தில் விலங்கினங்களின் பன்முகத்தன்மை

வ. எண்	பொதுவானது பெயர்/ஆங்கிலப் பெயர்	குடும்பப் பெயர்	அறிவியல் பெயர்	வனவிலங்கு பாதுகாப்பு சட்டம் 1972 அட்டவணை பட்டியல்	IUCN சிவப்பு பட்டியல் தரவு
<b>பூச்சிகள்</b>					
1	பொதுவான புலி	நிம்பலிடே	டானஸ் ஜெனூடியா	NL	NL
2	அக்ரேயா வயோலா	நிம்பலிடே	அக்ரேயா வயோலா	NL	LC
3	கோடிட்ட புலி	நிம்பலிடே	டானஸ் பிளெக்ஸிப்பஸ்	அட்டவணை IV	LC
4	சிவப்பு நரம்புகள் கொண்ட டார்ட்டர்	லிபெல்லுலிடே	சிம்பெட்ரம் ஃபோன்ஸ்கோலம்பி	NL	LC
5	மோட்டல் குடியேறியவர்	பெரிடே	கேடோப்சிலியா பைரந்தே	NL	LC
6	மன்டிஸ் பிரார்த்தனை	மாண்டிடே	மாண்டிஸ் மதம்	NL	NL
7	வெட்டுக்கிளி	அக்ரிடிடே	ஹைரோகிளிபஸ் எஸ்பி	NL	LC
8	கரையான்	பிளாட்டோடியா	ஹாமிடெர்ம்ஸ் சில்வெஸ்ட்ரி	NL	LC
9	குச்சிப்பூச்சி	லோன்சோடிடே	கராசியஸ் மொரோசஸ்	NL	LC
<b>ஊர்வன</b>					
10	தோட்ட பல்லி	அகமிடே	கலோட்ஸ் வெர்சிகலர்	NL	LC

11	பொதுவான வீட்டு கெக்கோ	கெக்கோனி டே	ஹெமிடாக்டைலஸ் ஃப்ரீனாடஸ்	NL	LC
12	விசிறி- தொண்டைப் பல்லி	அகமிடே	சிதனாபொண்டிசெரி யானா	NL	LC
<b>பாலூட்டிகள்</b>					
13	இந்திய புல சுட்டி	முரிடே	மஸ் பூடுகா	அட்டவணை IV	NL
<b>பறவைகள்</b>					
14	ஆசிய பச்சை தேனீ உண்பவர்	மெரோபிடே	மெரோப்சோரியண்ட லிஸ்	NL	LC
15	இரண்டு வால் குருவி	டிக்ரூரிடே	Dicrurus macrocercus	அட்டவணை IV	LC
16	பொதுவான மைனா	ஸ்டர்னிடே	அக்ரிடோதெரஸ் டிரிஸ்டிஸ்	NL	LC
17	பொதுவான காடை	ஃபாசியானி டே	Coturnix coturnix	அட்டவணை IV	LC
18	வீட்டுக் காகம்	கோர்விடே	கோர்வஸ்ஸ்ப்ளெண்ட ன்ஸ்	NL	LC
19	கால்நடை எக்ரேட்	ஆர்டிடே	புபுல்கஸ் ஜபிஸ்	NL	LC
20	கோயல்	குக்கலிடே	யூடினாமிஸ்	அட்டவணை IV	LC

### 3.6.9 இடையக மண்டலத்தில் உள்ள விலங்குகள்

வகைபிரித்தல் ரீதியாக மொத்தம் 67 இனங்கள் தாங்கல் மண்டலப் பகுதியிலிருந்து பதிவு செய்யப்பட்டுள்ளன. வாழ்விட வகைப்பாட்டின் அடிப்படையில் பெரும்பாலான இனங்கள் பறவைகள் 39 மற்றும் கள ஆய்வு மற்றும் ஆய்வுப் பகுதியின் இலக்கியத்தின் போது பதிவு செய்யப்பட்ட பறவை இனங்களின் பட்டியல் அட்டவணை 3.57 இல் கொடுக்கப்பட்டுள்ளது, அதைத் தொடர்ந்து பூச்சிகள் 24, ஊர்வன 10, பாலூட்டிகள் 5(\*நேரடியாகப் பார்க்கும் விலங்குகள் & இரண்டாம் நிலை தரவு), மற்றும் நீர்வீழ்ச்சிகள் 6. 5 இனங்கள் அட்டவணை-II க்கு சொந்தமானது, 2 இனங்கள் அட்டவணை-III க்கு சொந்தமானது, 1 இனங்கள் அட்டவணை-V க்கு சொந்தமானது மற்றும் மீதமுள்ள இனங்கள் வனவிலங்கு பாதுகாப்பு சட்டம், 1972 இன் அட்டவணை-IV க்கு சொந்தமானது. மொத்தம் ஆய்வுப் பகுதியில் 39 வகையான பறவைகள் காணப்பட்டன. ஆபத்தான, ஆபத்தான, பாதிக்கப்படக்கூடிய மற்றும் உள்ளூர் இனங்கள் எதுவும் காணப்படவில்லை. அருகில் உள்ள விலங்கினங்களுக்கு எந்த பாதிப்பும் இல்லை. வனவிலங்கு பாதுகாப்புச் சட்டத்தின் அட்டவணை I இல் காணப்பட்ட அல்லது அறிவிக்கப்பட்ட இனங்கள் எதுவும் சேர்க்கப்படவில்லை என்பது பட்டியலிலிருந்து தெளிவாகத் தெரிகிறது. அதேபோல், அவை எதுவும் REET வகையின் கீழ் வராது.

ஆதிக்கம் செலுத்தும் இனங்கள் பெரும்பாலும் பறவைகள் மற்றும் பூச்சிகள் ஆகும், மேலும் விரிவான கள விஜயத்தின் போது ஆறு நீர்வீழ்ச்சிகள் காணப்பட்டது அட்டவணை எண் 3.57 இல் குறிப்பிடப்பட்டுள்ளது. விலங்கின ஆய்வுகளின் முக்கிய & தாங்கல் மண்டலத்தின் முடிவு, நிம்ஃபாலிடே, கொலுப்ரிடே மற்றும் சின்சிடே ஆகியவை ஆய்வுப் பகுதியில் முதன்மையான ஆதிக்கம் செலுத்தும் இனங்கள் என்பதைக் காட்டுகிறது; இது அட்டவணை எண்.3.57 இல் குறிப்பிடப்பட்டுள்ளது. ஆய்வுப் பகுதியில் அட்டவணை I இனங்கள் எதுவும் இல்லை. ஆபத்தான, ஆபத்தான, பாதிக்கப்படக்கூடிய மற்றும் உள்ளூர் இனங்கள் எதுவும் காணப்படவில்லை



**அட்டவணை 3.34: இடையக பகுதியில் விலங்கினங்களின் பன்முகத்தன்மை**

வ.எண்	பொதுவானது பெயர்/ஆங்கிலப் பெயர்	குடும்பப் பெயர்	அறிவியல் பெயர்	வனவிலங்குகளின் அட்டவணை பட்டியல் பாதுகாப்பு சட்டம் 1972	IUCN சிவப்பு பட்டியல் தரவு
<b>பூச்சிகள்</b>					
1	கோடிட்ட புலி	நிம்பலிடே	டானஸ் பிளெக்ஸிப்பஸ்	Schedule IV	LC
2	டவ்னி கோஸ்டர்	நிம்பலிடே	Danaus chrysippus	Schedule IV	LC
3	பொதுவான புலி	நிம்பலிடே	டானஸ் ஜெனூடியா	Schedule IV	LC
4	சிவப்பு நரம்புகள் கொண்ட டார்ட்டர்	லிபெல்லிடே	சிம்பெட்ரம் ஃபோன்ஸ்கோலம்பி	NL	LC
5	எறும்பு	ஃபார்மிசிடே	காம்போனோடஸ் விசினஸ்	NL	NL
6	மில்க்வீட் பட்டாம்பூச்சி	நிம்பலிடே	டானே	NL	LC
7	பொதுவான இந்திய காகம்	நிம்பலிடே	யூப்லோயா கோர்	Schedule IV	LC
8	மண்டிஸ் பிரார்த்தனை	மாண்டிடே	மாண்டிஸ் மதம்	NL	NL
9	வெட்டுக்கிளி	அக்ரிடிடே	ஹைரோகிளிபஸ் எஸ்பி	NL	LC
10	குறைவான புல் நீலம்	லைசெனிடே	ஜிசினா ஓடிஸ் இண்டிகா	Schedule IV	LC
11	நீலப்புலி	நிம்பலிடே	திருமலை விமினியஸ்	Schedule IV	LC
<b>ஊர்வன</b>					
12	தோட்ட பல்லி	Agamidae	கலோட்ஸ் வெர்சிகலர்	NL	LC
13	பொதுவான வீட்டு கெக்கோ	Gekkonidae	ஹெமிடாக்டைலஸ் ஃப்ரீனாடஸ்	NL	LC
14	விசிறி-தொண்டைப் பல்லி	Agamidae	சிதனாபொன்டிசெரியானா	NL	LC
<b>பாலூட்டிகள்</b>					
15	இந்திய பனை அணில்	சியூரிடே	ஃபனம்புலஸ் பால்மரம்	Schedule IV	LC
16	இந்திய புல சட்டி	முரிடே	மஸ் பூடுகா	Schedule IV	LC
<b>பறவைகள்</b>					
17	கோயல்	குக்கலிடே	யூடினாமிஸ்	Schedule IV	LC
18	கால்நடை எக்ரேட்	ஆர்டிடே	புபுல்கஸ் ஐபிஸ்	NL	LC
19	பொதுவான மைனா	ஸ்டர்னிடே	அக்ரிடோதெரஸ் டிரிஸ்டிஸ்	NL	LC
20	வீட்டுக் காகம்	கோர்விடே	கோர்வஸ்ஸ்ப்ளெண்டன்ஸ்	NL	LC
21	ஆசிய பச்சை தேனீ உண்பவர்	மெரோபிடே	மெரோப்சோரியண்டலிஸ்	NL	LC
22	சிவப்பு காற்றோட்டமான புல்புல்	பைக்னோனோடிடே	பைக்னோடோஸ்கேஃபர்	Schedule IV	LC

23	ரோஜா வளையம் கொண்ட பூங்கா	பிட்டாகுலிடே	பிட்டசலா கிராமேரி	NL	LC
24	ஷிக்ரா	அசிபிட்ரிடே	ஆக்சிபிட்டர் பேடியஸ்	NL	LC
25	பொதுவான காடை	ஃபாசியானிடே	Coturnix coturnix	Schedule IV	LC
26	கருப்பு ட்ரோங்கோ	டிக்ரூரிடே	Dicrurus macrocercus	Schedule IV	LC
27	இரண்டு வால் குருவி	டிக்ரூரிடே	Dicrurus macrocercus	Schedule IV	LC
28	வெள்ளை மாற்பக நீர்க்கட்டி	ராலிடே	அமரோர்னிஸ் ஃபீனிகுரஸ்	NL	LC
29	பொதுவான கூடு	ராலிடே	ஃபுலிகா அட்ரா	Schedule IV	LC
<b>நிலநீர் வாழ்வன</b>					
30	இந்திய பர்ரோவ் தவளை	டிக்ரோக்ளோசிடே	Sphaerotheca breviceps	IV	LC
31	பச்சை குளம் தவளை	ரானிடே	ராணா ஹெக்ஸ்டாடாக்டைலா	IV	LC
32	புலி தவளை	கோர்டேட்டா	ஹோப்லோபாட்ராசஸ் டைகெரினஸ் (ரானா டைகெரினா)	IV	LC

### 3.7 சமூக பொருளாதார சூழல்:

சமூக-பொருளாதார ஆய்வு என்பது சுற்றுச்சூழல் ஆய்வின் இன்றியமையாத பகுதியாகும். இப்பகுதியின் மக்கள்தொகை அமைப்பு, அடிப்படை வசதிகள், வீடு, கல்வி, சுகாதாரம் மற்றும் மருத்துவ சேவைகள், தொழில், நீர் வழங்கல், சுகாதாரம், தகவல் தொடர்பு, போக்குவரத்து, நிலவும் நோய்களின் முறை மற்றும் கோவில்கள், வரலாற்று நினைவுச்சின்னங்கள் போன்ற அம்சங்களும் அடங்கும். அடிப்படை மட்டத்தில், இது திட்டத்தின் தன்மை மற்றும் அளவைப் பொறுத்து சாத்தியமான தாக்கத்தை காட்சிப்படுத்தவும் கணிக்கவும் உதவும்.

இந்த முன்மொழியப்பட்ட திட்டத்தின் காரணமாக அப்பகுதியின் சமூக பொருளாதார நிலை கணிசமாக மேம்படும் என்று எதிர்பார்க்கப்படுகிறது. முன்மொழியப்பட்ட திட்டமானது நேரடி மற்றும் மறைமுக வேலைவாய்ப்பை வழங்கும் மற்றும் அந்த பகுதியில் உட்கட்டமைப்பு வசதிகளை மேம்படுத்தி, அவர்களின் வாழ்க்கைத் தரத்தை மேம்படுத்தும்.

### 3.7.1 ஆய்வின் நோக்கங்கள்

சமூக-பொருளாதார ஆய்வின் நோக்கங்கள் பின்வருமாறு:

- முன்மொழியப்பட்ட சுரங்கத் திட்டத்தின் ஆய்வுப் பகுதியில் வாழும் மக்களின் சமூக-பொருளாதார நிலையை ஆய்வு செய்தல்
- ஆய்வுப் பகுதியில் உள்ள மக்களின் வாழ்க்கைத் தரத்தில் திட்டத்தின் தாக்கத்தை மதிப்பிடுதல்
- சமூக மேம்பாட்டு நடவடிக்கைகளைப் பரிந்துரைக்க, ஆய்வுப் பகுதியில் எடுக்கப்பட வேண்டும்.

### 3.7.2 வேலையின் நோக்கம்

- இரண்டாம் நிலை ஆதாரங்களில் இருந்து அப்பகுதியின் சமூக-பொருளாதார சூழலை ஆய்வு செய்தல்;
- தரவு சேகரிப்பு & பகுப்பாய்வு
- திட்ட தாக்கத்தின் கணிப்பு
- தணிப்பு நடவடிக்கைகள்

### 3.7.3 மாவட்டத்தின் நிர்வாக அமைப்பு

நாமக்கல் மாவட்டத்தில் 2 வருவாய் கோட்டங்கள், 8 தாலுகாக்கள், 7 டவுன் பஞ்சாயத்துகள் உள்ளன. இந்த மாவட்டத்தில் 391 வருவாய் கிராமங்கள், 322 கிராம பஞ்சாயத்துகள் உள்ளன.

2011 ஆம் ஆண்டில், நாமக்கல் 1,726,601 மக்கள்தொகையைக் கொண்டிருந்தது, இதில் ஆண்கள் மற்றும் பெண்கள் முறையே 869,280 மற்றும் 857,321.

### 3.7.4 ஆய்வுப்பகுதி -

நடந்ததை என்பது நாமக்கல் மாவட்டத்தில் பரமத்தி-வேலூர் தாலுகாவில் அமைந்துள்ள ஒரு பெரிய கிராமமாகும், கிராமத்தின் மொத்த புவியியல் பரப்பளவு 1191.25 ஹெக்டேர் ஆகும். நடண்டையில் மொத்த மக்கள் தொகை 2,838 ஆகும், இதில் ஆண் மக்கள் தொகை 1,424 ஆகவும், பெண் மக்கள் தொகை 1,414 ஆகவும் உள்ளது.

2011 ஆம் ஆண்டில், தமிழ்நாட்டின் 80.09% கல்வியறிவுடன் ஒப்பிடும்போது, நடந்ததை கிராமத்தின் கல்வியறிவு விகிதம் 65.51% ஆக இருந்தது. நாடாண்டையில் ஆண்களின் கல்வியறிவு 78.35% ஆகவும், பெண்களின் கல்வியறிவு விகிதம் 52.64% ஆகவும் உள்ளது.

#### அட்டவணை 3.35: 10 கிமீ சுற்றளவில் மக்கள்தொகையின் சிறப்பியல்புகள்

மொத்த கிராமங்களின் எண்ணிக்கை	குடும்பங்களின்	மொத்த மக்கள் தொகை	மக்கள் தொகை ஆண்	மக்கள் தொகை பெண்	SC மக்கள்தொகை ஆண்	SC மக்கள்தொகை பெண்	மொத்த கல்வியறிவு பெற்றவர்கள் ஆண்	மொத்த எழுத்தறிவு பெற்றவர்கள் பெண்	மொத்த படிப்பறிவில்லாதவர்கள் ஆண்	மொத்த படிப்பறிவற்ற பெண்
23	25285	87639	43990	43649	8815	8915	33305	25746	10685	17903

#### அட்டவணை 3.36: 10 கிமீ சுற்றளவில் தொழில்சார் பண்புகள்

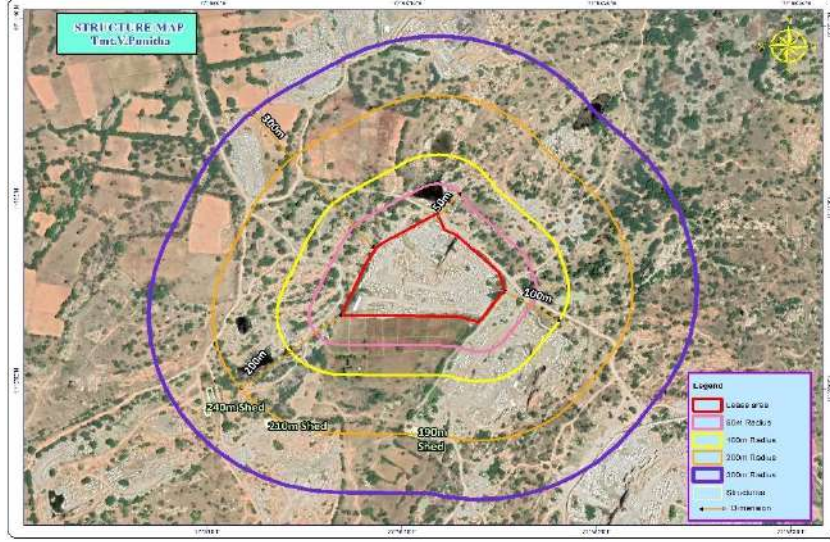
மொத்த தொழிலாளர் மக்கள் தொகை ஆண்	மொத்த தொழிலாளர் மக்கள் தொகை பெண்	உழைக்கும் மக்கள் தொகை ஆண்	உழைக்கும் மக்கள் தொகை பெண்	விவசாயிகள் மக்கள் தொகை ஆண்	விவசாயிகள் மக்கள் தொகை பெண்	விவசாய தொழிலாளர்கள் மக்கள் தொகை ஆண்	விவசாய தொழிலாளர்கள் மக்கள் தொகை பெண்	வேலை இல்லாத ஆண்	வேலை இல்லாத பெண்
27404	20600	25474	18548	5642	4917	7106	8909	16586	23049

### 3.7.5 அடிப்படை வசதிகள்

இயற்பியல் உள்கட்டமைப்பு வசதிகளின் சிறந்த நெட்வொர்க் (நன்கு கட்டப்பட்ட சாலைகள், ரயில் இணைப்புகள், நீர்ப்பாசனம், மின்சாரம் மற்றும் தொலைத்தொடர்பு, தகவல் தொழில்நுட்பம், சந்தை நெட்வொர்க் மற்றும் சமூக உள்கட்டமைப்பு ஆதரவு, அதாவது சுகாதாரம் மற்றும் கல்வி, நீர் மற்றும் சுகாதாரம், கால்நடை சேவைகள் மற்றும் கூட்டுறவு) கிராமப் பொருளாதார வளர்ச்சிக்கு இன்றியமையாதது.

கள ஆய்வின் அடிப்படையில் இப்பகுதியில் உள்ள உள்கட்டமைப்பு வசதிகள் குறித்து ஆய்வு செய்யப்பட்டுள்ளது. இந்த ஆய்வில், அந்த இடத்தைச் சுற்றி 10 கி.மீ., சுற்றளவில் உள்ள கிராமங்கள் ஆய்வு செய்யப்பட்டுள்ளன. இப்பகுதியில் உள்ள உள்கட்டமைப்பு வசதிகள் கீழே கொடுக்கப்பட்டுள்ளன.

படம் 3.20.4. ஆய்வுப் பகுதியில் 500மீ சுற்றளவில் கட்டமைப்பு வரைபடம்-



அட்டவணை 3.47 500மீ ஆரம்- சுற்றி கட்டமைப்பு விவரங்கள்

கட்டமைப்பு	தூரம்	திசை
சுரங்க ஸ்டோர் அறை	190 மீ	தெற்கு
சுரங்க ஸ்டோர் அறை	210 மீ	தென்மேற்கு
சுரங்க ஸ்டோர் அறை	240 மீ	தென்மேற்கு

## அத்தியாயம் 4: எதிர்பார்க்கப்பட்ட சுற்றுச்சூழல் தாக்கங்கள் மற்றும் தணிப்பு நடவடிக்கைகள்

### 4.1 பொது தகவல்

முன்மொழியப்பட்ட சுரங்க நடவடிக்கையின் காரணமாக பல்வேறு சுற்றுச்சூழல் பண்புகளில் நேரடியாகவும் மறைமுகமாகவும் சுற்றுச்சூழல் பாதிப்புகள், செயல்பாட்டு மற்றும் பிந்தைய செயல்பாட்டின் போது சுற்றியுள்ள சூழலில் உருவாக்கப்படும். கனிம வைப்புகளின் நிகழ்வு, குறிப்பிட்ட தளம், அவற்றின் சுரண்டல், பெரும்பாலும், சூழல் நட்பு செயல்பாட்டைத் தவிர அனுமதிக்காது. நிலையான வளர்ச்சியை உறுதிசெய்யும் வகையில் சுற்றுச்சூழல் சமநிலையை பராமரிக்கும் வகையில் முறைகள் தேர்ந்தெடுக்கப்பட வேண்டும்.

சுரங்க நடவடிக்கையுடன் சுற்றுச்சூழலைத் தக்கவைக்க, தற்போதுள்ள சுற்றுச்சூழல் சூழ்நிலையில் ஆய்வுகளை மேற்கொள்வது மற்றும் பல்வேறு சுற்றுச்சூழல் கூறுகளின் தாக்கத்தை மதிப்பிடுவது அவசியம். நிலையான வளங்களைப் பிரித்தெடுப்பதற்கான பொருத்தமான மேலாண்மைத் திட்டங்களை உருவாக்க இது உதவும்.

இயற்பியல் சூழலின் தாக்கங்களைக் கணிக்க பல அறிவியல் நுட்பங்கள் மற்றும் வழிமுறைகள் உள்ளன. மாசுபாட்டின் மூலங்கள் மற்றும் சுற்றுச்சூழலின் பல்வேறு கூறுகளுக்கு இடையே உள்ள காரண-விளைவு உறவுகளை அளவுகோலாக விவரிக்க கணித மாதிரிகள் சிறந்த கருவிகளாகும். ஒரு குறிப்பிட்ட சூழ்நிலைக்கான மாதிரியை அடையாளம் கண்டு சரிபார்க்க முடியாத சந்தர்ப்பங்களில், தர்க்கரீதியான பகுத்தறிவு / ஆலோசனை / எக்ஸ்ட்ராபோலேஷன் அடிப்படையில் கணிப்புகள் வந்துள்ளன.

சுற்றுச்சூழல் தாக்க மதிப்பீட்டில் பின்வரும் அளவுருக்கள் முக்கியத்துவம் வாய்ந்தவை மற்றும் விரிவாக விவாதிக்கப்படுகின்றன

- நில சூழல்
- மண் சூழல்
- நீர்ச்சூழல்
- காற்றுச்சூழல்
- இரைச்சல் சூழல்
- சமூக பொருளாதார சூழல்
- உயிரியல் சூழல்

திட்ட தளத்தில் அடிப்படை சுற்றுச்சூழல் நிலையின் அடிப்படையில், பாதிக்கப்படக்கூடிய சுற்றுச்சூழல் காரணிகள் (தாக்கங்கள்) அடையாளம் காணப்பட்டு, அளவிடப்படுகின்றன மற்றும் மதிப்பிடப்படுகின்றன.

### 4.2 நிலச் சூழல்:

#### 4.2.1 எதிர்பார்க்கப்பட்ட தாக்கம்

சுரங்கம் செயல்பாட்டின் காரணமாக நிலச் சுற்றுச்சூழலில் எதிர்பார்க்கப்படும் முக்கிய தாக்கம் நிலப்பரப்பில் மாற்றம், நிலம் - பயன்பாட்டு முறை மாற்றம். சுரங்கம் குத்தகைக்கு விண்ணப்பித்த மொத்த பரப்பளவு 2.865 ஹெக்டேர், தற்போதுள்ள மற்றும் முன்மொழியப்பட்ட சுரங்கங்கள் உட்பட மொத்த பரப்பளவு 17.095 ஹெக்டேர் ஆகும்.

#### 4.2.2 தணிப்பு நடவடிக்கைகள்

- சுரங்க செயல்பாடு படிப்படியாக தொகுதிகளில் மட்டுப்படுத்தப்படும் மற்றும் தோண்டுதல் படிப்படியாக மேற்கொள்ளப்படும், மேலும் பசுமை அரண் கட்டம் வாரியான மேம்பாடு போன்ற பிற குறைப்பு நடவடிக்கைகளுடன்.
- சுரங்க குழிகளைச் சுற்றிலும் தோட்ட வடிகால்களை அமைத்தல் மற்றும் மழையின் போது நிலத்தடி நீரால் ஏற்படும் அரிப்பைத் தடுக்கவும் மற்றும் முன்மொழியப்பட்ட பகுதிக்குள் பல்வேறு பயன்பாட்டிற்காக புயல் நீரைச் சேகரிப்பதற்காகவும் தாழ்வான இடங்களில் ஆக்கப்பூர்வமான இடத்தில் தடுப்பணை கட்டுதல்.
- பாதுகாப்பு வலயத்திற்குள் எல்லையில் பசுமை அரண் மேம்பாடு. வெட்டியெடுக்கப்பட்ட குழியில் சேமிக்கப்படும் சிறிய அளவு தண்ணீர் பசுமைக்கு பயன்படுத்தப்படும்
- பயன்படுத்தப்படாத பகுதி, வெட்டியெடுக்கப்பட்ட குழிகளின் மேல் பெஞ்சுகள், பாதுகாப்புத் தடை போன்றவற்றில் அடர்த்தியான தோட்டம் மேற்கொள்ளப்படும்.
- கருத்தியல் நிலையில், சுரங்கத்தின் நில பயன்பாட்டு முறை பசுமை அரண் பகுதி மற்றும் தற்காலிக நீர்த்தேக்கமாக மாற்றப்படும்.
- அழகியல் அடிப்படையில், சுரங்கத்தை சுற்றியுள்ள இயற்கையான தாவரங்கள் தக்கவைக்கப்படும் (உதாரணமாக, 7.5 மீ பாதுகாப்புத் தடை மற்றும் பிற பாதுகாப்பு வழங்கப்படுவது போன்றவை) தூசி உமிழ்வைக் குறைக்க உதவும்.
- கருத்தியல் நிலையிலேயே முறையான வேலிகள் அமைக்கப்படும், பொதுமக்கள் மற்றும் கால்நடைகளின் உள்ளார்ந்த நுழைவைத் தடுக்க, 24 மணி நேரமும் பாதுகாப்பு போடப்படும்.

#### 4.2.4 மண் சூழல்

##### 4.2.4.1 மண் சூழலின் மீதான தாக்கம்

(பாதுகாப்பான தாவர உறைகளை அகற்றுதல்; மேற்பரப்பு அடுக்குகளை விட குறைவான ஊடுருவக்கூடிய அல்லது அதிக அரிக்கும் தன்மை கொண்ட மண்ணின் அடிவானங்களின் வெளிப்பாடு; மழையை உறிஞ்சும் மண்ணின் திறன் குறைக்கப்பட்டது; செறிவு மற்றும் வேகம் காரணமாக புயல்-நீர் ஓட்டத்தில் அதிகரித்த ஆற்றல்; மற்றும் வெளிப்பாடு தாவரங்களை நிறுவுவதற்கு பொருத்தமற்ற மேற்பரப்பு பொருட்கள்).

##### 4.2.4.2 மண் பாதுகாப்பிற்கான தணிப்பு நடவடிக்கைகள்

- முன்மொழியப்பட்ட பகுதியில் மேல் மண் இல்லை.
- குவாரி பகுதியில் இருந்து மழைநீர் கொண்டு செல்லும் எந்த மண்ணையும் தடுத்து நிறுத்த திட்டப் பகுதியைச் சுற்றி வடிகால்கள் அமைக்கப்படும். இது சுரங்க குழிகளில் மண் அரிப்பு மற்றும் வண்டல் படிவதை தவிர்க்கும் மற்றும் பெஞ்சுகளின் உறுதித்தன்மையை பராமரிக்கும்.

#### 4.2.4.2 கழிவுக் குவியல் மேலாண்மை

#### 4.2.5 எதிர்பார்த்த தாக்கம்

திடக்கழிவுகள் கிரானைட் கழிவுகள் வடிவில் உள்ளது, இது கொட்டும் போது எந்த நச்சுக் கழிவுகளையும் உற்பத்தி செய்யாது. மழைநீர் சுரங்க குழிக்குள் செல்வதைத் தடுக்க கழிவுக் கிடங்கைச் சுற்றிலும் தோட்ட வடிகால் அமைக்கப்படும், மேலும் இந்த தோட்ட வடிகால் இயற்கை சாய்வுக்கு மழைநீரை எளிதாக்க உதவும்.

#### 4.2.6 தணிப்பு நடவடிக்கைகள்

- குப்பை கொட்டும் இடங்களைச் சுற்றி வீப் ஓட்டையுடன் கூடிய தடுப்புச் சுவர், வடிகால் அமைக்கப்படும்
- சரியான கோணம் பராமரிக்கப்பட வேண்டும்
- ஸ்திரத்தன்மைக்காக குப்பை கொட்டும் பகுதிகளுக்கு மேல் செய்ய வேண்டும்.
- தாது அகழ்வு நடவடிக்கையின் அதிக சுமைகள் கொட்டப்படும் பகுதிகளிலும் மண் அரிப்பு துரிதப்படுத்தப்படலாம். சுரங்கத்தில் இருந்து நச்சுக் கழிவுகளோ அல்லது திடக்கழிவுகளோ இல்லாததால், மண்ணின் தரம் மோசமாக பாதிக்கப்படும் என்று எதிர்பார்க்கப்படவில்லை.

#### 4.3 நீர்ச்சூழல் (தாக்கம் மற்றும் குறைப்பு நடவடிக்கைகள்)

#### 4.3.1 மேற்பரப்பு மற்றும் நிலத்தடி நீர் மீது எதிர்பார்க்கப்படும் தாக்கம்

சுரங்கத்தின் போது ரசாயனங்கள் அல்லது அபாயகரமான பொருட்களைப் பயன்படுத்தாததால், நீரின் தரத்தில் சுரங்கத்தால் ஏற்படும் தாக்கம் சிறியதாக இருக்கும் என்று எதிர்பார்க்கப்படுகிறது. சுரங்க நடவடிக்கைக்கு கம்பி அறுப்பதற்கு (மறுசுழற்சி செய்யப்படும்), இழுத்துச் செல்லும் சாலைகளில் தண்ணீர் தெளிப்பதற்கும், பசுமை மண்டல மேம்பாட்டிற்கும் தண்ணீர் பயன்படுத்தப்படும். சுரங்கத்தின் இறுதி ஆழம் 28 மீ BGL மற்றும் நீர்மட்டம் 68 மீ முதல் 64 மீ BGL வரை ஆழத்தில் காணப்படுவதால், சுரங்க நடவடிக்கை நிலத்தடி நீர் மட்டத்தில் குறுக்கிடாது.

#### 4.3.2 தணிப்பு நடவடிக்கைகள்

நீர் மேலாண்மைக்கு பின்வரும் தணிப்பு நடவடிக்கைகள் பரிந்துரைக்கப்படுகின்றன

சுரங்க பணி நீர்மட்டத்திற்கு மேல் மேற்கொள்ளப்படும். முன்மொழியப்பட்ட திட்டப் பகுதியில் மேற்பரப்பு நீர்நிலைகள் (ஓடைகள், கால்வாய், ஓடை போன்றவை) குறுக்குவெட்டு எதுவும் இல்லை. மழைக்காலங்களில் மழைநீர் சுரங்க குழியில் சேகரிக்கப்பட்டு, பின்னர் பசுமை வலய வளர்ச்சிக்கும், இழுத்துச் செல்லும் சாலைகளில் தெளிக்கும் நீருக்கும் பயன்படுத்தப்படும். சுரங்க குழி நீரை திட்டப் பகுதிக்கு வெளியே வெளியேற்றும் திட்டம் எதுவும் இல்லை.

திட்டப் பகுதிக்குள் கிரானைட் செயலாக்கம் அல்லது பட்டறை எதுவும் இல்லை, இதனால் சுரங்கத்தில் எதிர்பார்க்கப்படும் கழிவுநீர் இல்லை.

KLD இல் தண்ணீர் தேவைகள் விவரம் கீழே கொடுக்கப்பட்டுள்ளது:



### அட்டவணை 4.1: தண்ணீர் தேவைகள்

*நோக்கம்	அளவு	ஆதாரம்
தூசி அடக்குமுறை	0.6 KLD	தற்போதுள்ள, ஆழ்துளை கிணறுகள் மற்றும் குடிநீர் அங்கீகரிக்கப்பட்ட தண்ணீர் விற்பனையாளர்களிடமிருந்து பெறப்படும்.
பசுமை அரண் வளர்ச்சி	0.8 KLD	அருகில் உள்ள ஆழ்துளை கிணறுகளில் இருந்து
உள்நாட்டு நோக்கம்	0.7 KLD	அருகில் உள்ள ஆழ்துளை கிணறுகளில் இருந்து
<b>மொத்தம்</b>	<b>2.1 KLD</b>	

ஆதாரம்: அங்கீகரிக்கப்பட்ட சுரங்கத் திட்டத்திற்கு முந்தைய சாத்தியக்கூறு அறிக்கை.

- கொந்தளிப்பு, மொத்த இரும்பு மற்றும் சிலிக்காவைப் பொறுத்தமட்டில், தீர்வு அல்லது வடிகட்டுதல், நீர் மென்மைப்படுத்துதல் (அயன் பரிமாற்றம்) போன்ற முன் சிகிச்சை முறைகள் அதை குடிப்பதற்காக ஏற்றதாக மாற்ற வேண்டும். ஆனால் இது மற்ற வீட்டு நோக்கங்களுக்காக பயன்படுத்தப்படலாம்.
- மழைநீர் சுரங்கக் குழியில் சம்ப்பில் சேகரிக்கப்பட்டு, 15 மீ x 10 மீ x 3 மீ அளவுள்ள மேற்பரப்பு அமைப்புத் தொட்டிக்கு வெளியேற்றப்பட்டு, இடைநிறுத்தப்பட்ட திடப்பொருட்கள் ஏதேனும் இருந்தால் அதை அகற்ற அனுமதிக்கப்படும். இந்த சேகரிக்கப்பட்ட நீர், தூசியை அடக்குவதற்கும், தூசி உருவாக்கக்கூடிய இடங்களுக்கும், பசுமை மண்டலத்தை வளர்ப்பதற்கும் நியாயமான முறையில் பயன்படுத்தப்படும். முன்மொழிபவர் மழைநீர் சேகரிப்பின் ஒரு பகுதியாக மழைநீரை சேகரித்து நீதித்துறையில் பயன்படுத்துவார்.
- கல் சுரங்கப் பகுதிக்கு மேற்பரப்பைத் திருப்பிவிட வடிகால்கள் அமைத்தல்.
- வண்டல் மண் கழுவப்படுவதைத் தடுக்க, குப்பைக் கிடங்கைச் சுற்றிலும் வீப் ஓட்டையுடன் கூடிய தடுப்புச் சுவர்கள் கட்டப்படும்.
- சுரங்க குழி நீர் மற்றும் அருகிலுள்ள கிராமங்களில் நிலத்தடி நீரின் தரம் பற்றிய அவ்வப்போது பகுப்பாய்வு.
- ML இல் வழங்கப்படும் தள அலுவலகம் மற்றும் சிறுநீர்/கழிப்பறைகளில் இருந்து வீட்டுக் கழிவுநீர் செட்டிக் டேங்கில் வெளியேற்றப்படுகிறது, அதைத் தொடர்ந்து ஊறவைக்கும் குழிகள்.
- சுரங்கத்திலிருந்து வெளியேற்றப்படும் கழிவு நீர், தூசியை அடக்குவதற்கும், மரங்களை வளர்ப்பதற்கும் பயன்படுத்துவதற்கு முன், தொட்டிகளில் சுத்திகரிக்கப்படும்.
- மழைக்காலத்திற்கு முன்னும் பின்னும் மண் அகற்றும் பணி மேற்கொள்ளப்படும்.
- திறந்த கிணறு, ஆழ்துளை கிணறுகள் மற்றும் மேற்பரப்பு நீர் ஆகியவற்றில் உள்ள நீரின் தரத்தை தொடர்ந்து கண்காணித்தல் மற்றும் பகுப்பாய்வு செய்தல்.

#### 4.4 காற்றுச்சூழல் (பாதிப்பு மற்றும் தணிப்பு நடவடிக்கைகள்)

இந்த திறந்தவெளி சுரங்கத்தில் காற்றில் பரவும் துகள்கள் முக்கிய காற்றை மாசுபடுத்துகின்றன. டயமண்ட் வயர் ரம் கட்டிங், ஜாக்ஹாம்மர் டிரில்லிங் (35 மிமீ டயா) மூலம் சுரங்க நடவடிக்கை மேற்கொள்ளப்படும் மற்றும் கிராண்ட் கழிவுகளை கையாள ஹைட்ராலிக் எக்ஸ்கவேட்டர்கள் பயன்படுத்தப்படும்.

#### 4.4.1. எதிர்பார்க்கப்படும் தாக்கம்

சுரங்க செயல்பாடு மற்றும் போக்குவரத்து மூலம் காற்றில் பரவும் துகள்கள் உருவாக்கப்படுகின்றன. சல்பர் டை ஆக்சைடு (SO<sub>2</sub>), தோண்டுதல் / ஏற்றுதல் கருவிகள் மற்றும் போக்குவரத்து சாலைகளில் செல்லும் வாகனங்கள் ஆகியவற்றின் காரணமாக நைட்ரஜன் ஆக்சைடுகள் (NO<sub>x</sub>) வெளியேற்றம் மிகக் குறைவு. ஏற்றுதல் - கிராண்ட் மற்றும் அதிக சுமைகளை இறக்குதல் மற்றும் போக்குவரத்து, வெளிப்படும் பகுதியின் காற்று அரிப்பு மற்றும் இலகுரக வாகனங்களின் இயக்கம் ஆகியவை சுரங்க நடவடிக்கைகளில் முக்கிய மாசுபடுத்தும் ஆதாரமாக இருக்கும். AERMOD மென்பொருளில் திறந்த பிட் சோர்ஸ் மாடலிங் மூலம் காற்றுச் சூழலில் 59,965 சிபிஎம் (ROM) உத்தேச உற்பத்தி மற்றும் உமிழ்வு நிகர அதிகரிப்பு ஆகியவற்றைக் கருத்தில் கொண்டு காற்றுச் சூழலில் ஏற்படும் பாதிப்புகளின் கணிப்பு மேற்கொள்ளப்பட்டுள்ளது.

##### 4.3.1.1 கணக்கீடு மற்றும் விவரங்களின் AERMOD ஃபிரேம் வேலை

மேற்கூறிய உள்ளீடுகளைப் பயன்படுத்துவதன் மூலம், சுரங்க நடவடிக்கைகளின் காரணமாக நிலத்தடி செறிவுகள், சுற்றுப்புற காற்றின் தரம் மற்றும் ஆய்வுப் பகுதியில் ஏற்படும் தாக்கத்தின் அதிகரிப்பு செறிவை அறிய மதிப்பிடப்பட்டுள்ளது. ஏற்பிகளின் மீது காற்று மாசுபடுத்திகளின் விளைவு மாசுபடுத்திகளின் செறிவு மற்றும் வளிமண்டலத்தில் அவற்றின் பரவல் ஆகியவற்றால் பாதிக்கப்படுகிறது. காற்றின் தர மாதிரியாக்கம் என்பது காற்று மாசுக் கட்டுப்பாட்டு நடவடிக்கைகளின் முன்னறிவிப்பு, திட்டமிடல் மற்றும் மதிப்பீடு செய்வதற்கான ஒரு முக்கியமான கருவியாகும், மேலும் மாசுக் கட்டுப்பாட்டுத் தேவைகளை ஒழுங்குபடுத்தும் தரநிலைகளைப் பூர்த்தி செய்வதற்கும் மற்றும் சுரங்க நடவடிக்கைகளால் ஏற்படும் பாதிப்பைக் குறைப்பதற்கான தணிப்பு நடவடிக்கைகளைப் பயன்படுத்துவதற்கும் ஆகும். PM<sub>10</sub> சுரங்க நடவடிக்கைகளின் போது ஏற்படும் முக்கிய மாசுபாடு ஆகும். தோண்டுதல், துளையிடுதல், வெடித்தல் (எப்போதாவது), போக்குவரத்தின் போது வாகனங்கள் ஏற்றுதல் மற்றும் இயக்கம் ஆகியவற்றின் தாக்கம் மற்றும் காற்றின் வேகம், காற்றின் திசை, வெப்பநிலை, மழைப்பொழிவு, ஈரப்பதம் மற்றும் மேக மூட்டம் போன்ற வானிலை அளவுருக்கள் ஆகியவை கணிப்பில் அடங்கும்.

பல்வேறு இடங்களில் ஒவ்வொரு ஏற்பியிலும் தனித்தனியாக தாக்கத்தை மதிப்பிடுவதற்கு மூலத்தைச் சுற்றி 10 கிமீ தொலைவில் தாக்கம் கணிக்கப்பட்டது மற்றும் திட்ட தளத்தில் அதிகபட்ச அதிகரிக்கும் GLC மதிப்பு. குறைந்த மற்றும் மிதமான காற்றின் வேகம் காரணமாக PM<sub>10</sub> இன் அதிகபட்ச தாக்கம் மூலத்திற்கு அருகில் காணப்பட்டது. ஒருங்கிணைந்த தாக்கங்கள் காரணமாக PM<sub>10</sub> இன் மொத்த GLC ஐ கணிக்க முன்மொழியப்பட்ட தளத்தில் கண்காணிக்கப்பட்ட அடிப்படை வரி தரவுகளில் PM<sub>10</sub> இன் அதிகரிப்பு மதிப்பு மிகைப்படுத்தப்பட்டது.

##### 4.3.2.1 உமிழ்வு மதிப்பீடு

உமிழ்வு காரணி என்பது ஒரு பிரதிநிதித்துவ மதிப்பாகும், இது வளிமண்டலத்தில் வெளியிடப்பட்ட மாசுபாட்டின் அளவை அந்த மாசுபடுத்தியின் வெளியீட்டோடு தொடர்புடைய செயலுடன் தொடர்புபடுத்த முயற்சிக்கிறது.

உமிழ்வு மதிப்பீட்டிற்கான பொதுவான சமன்பாடு:

$$E = A \times EF \times (1-ER/100)$$

இதில்:

E = உமிழ்வுகள்;

A = செயல்பாட்டு விகிதம்;

EF = உமிழ்வு காரணி, மற்றும்

ER = ஒட்டுமொத்த உமிழ்வு குறைப்பு திறன், %

முன்மொழியப்பட்ட சுரங்க நடவடிக்கையில் தரை தயாரிப்பு, தோண்டுதல், கையாளுதல் மற்றும் தாது கடத்தல் போன்ற பல்வேறு நடவடிக்கைகள் அடங்கும். சுரங்க AP-42க்கான USEPA- உமிழ்வு மதிப்பீட்டு தொழில்நுட்ப கையேடு அடிப்படையில் இந்த நடவடிக்கைகள் முறையாக பகுப்பாய்வு செய்யப்பட்டு, வளிமண்டலத்தில் சாத்தியமான உமிழ்வுகளை அடைய மற்றும் மதிப்பிடப்பட்ட உமிழ்வுகள் அட்டவணை 4-2 இல் கொடுக்கப்பட்டுள்ளன.

#### அட்டவணை 4.2: PM10க்கு மதிப்பிடப்பட்ட உமிழ்வு விகிதம்

செயல்பாடு	மூல வகை	மதிப்பு	அலகு
துளையிடுதல்	புள்ளி ஆதாரம்	0.044622776	g/s
வெடித்தல்	புள்ளி ஆதாரம்	0.000042795	g/s
கனிம ஏற்றுதல்	புள்ளி ஆதாரம்	0.033549330	g/s
சுரங்க சாலை	வரி ஆதாரம்	0.002483104	g/s/m
மொத்த சுரங்கம்	பகுதி ஆதாரம்	0.058171525	g/s

#### அட்டவணை 4.3: SO2 க்கான மதிப்பிடப்பட்ட உமிழ்வு விகிதம்

செயல்பாடு	மூல வகை	மதிப்பு	அலகு
துளையிடுதல்	புள்ளி ஆதாரம்	6.98078E-05	g/s

#### அட்டவணை 4.4: NOX க்கான மதிப்பிடப்பட்ட உமிழ்வு விகிதம்

செயல்பாடு	மூல வகை	மதிப்பு	அலகு
மொத்த சுரங்கம்	பகுதி ஆதாரம்	0.000004294	g/s

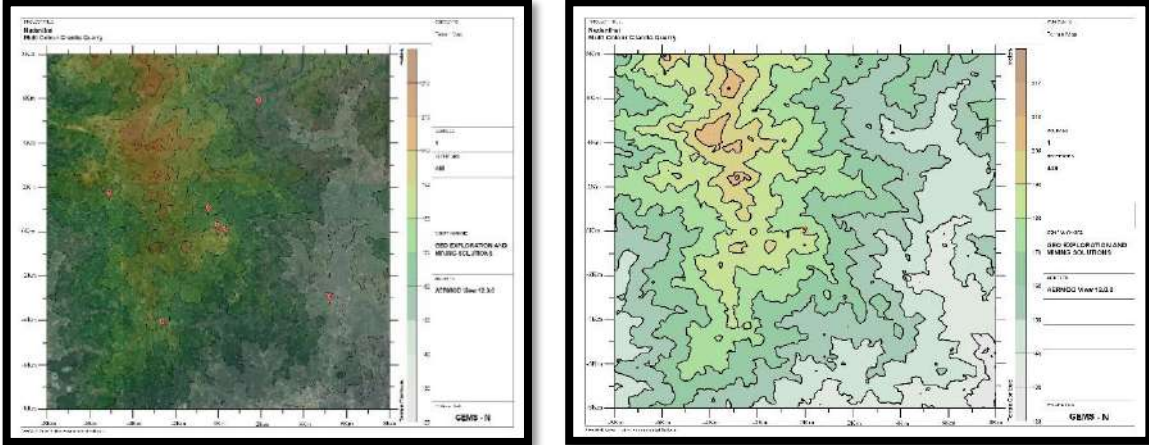
#### 4.4.2.2 கணக்கீடு மற்றும் மாதிரி விவரங்களின் கட்டமைப்பின் வேலை

மேற்கூறிய உள்ளீடுகளைப் பயன்படுத்துவதன் மூலம், சுரங்க நடவடிக்கைகளின் காரணமாக நிலத்தடி செறிவுகள், சுற்றுப்புற காற்றின் தரம் மற்றும் ஆய்வுப் பகுதியில் ஏற்படும் தாக்கத்தின் அதிகரிப்பு செறிவை அறிய மதிப்பிடப்பட்டுள்ளது. ஏற்பிகளின் மீது காற்று மாசுபடுத்திகளின் விளைவு மாசுபடுத்திகளின் செறிவு மற்றும் வளிமண்டலத்தில் அவற்றின் பரவல் ஆகியவற்றால் பாதிக்கப்படுகிறது. காற்று தர மாதிரியாக்கம் என்பது காற்று மாசுக்கட்டுப்பாட்டு நடவடிக்கைகளை முன்னறிவித்தல், திட்டமிடுதல் மற்றும் மதிப்பீடு செய்வதற்கான ஒரு முக்கியமான கருவியாகும், மேலும் இது ஒழுங்குமுறை

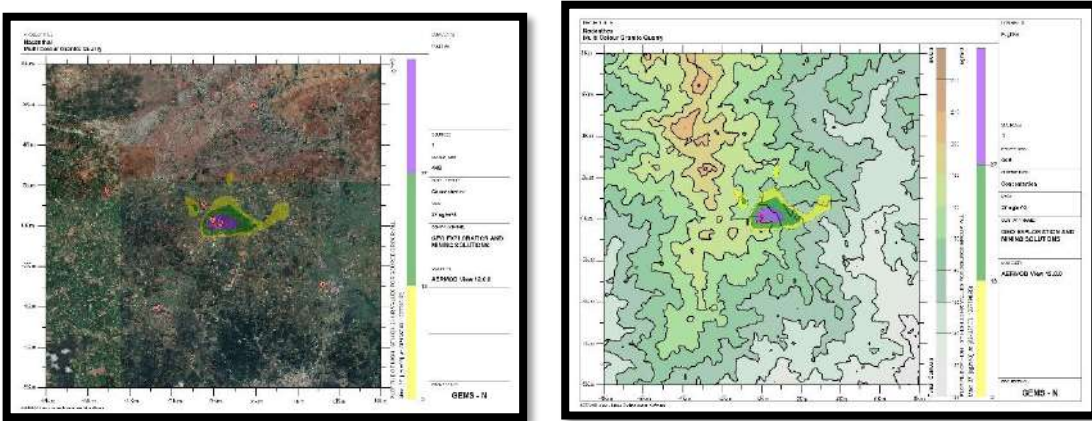
தரநிலைகளை பூர்த்தி செய்ய உமிழ்வு கட்டுப்பாட்டிற்கான தேவைகளை கண்டறிதல் மற்றும் சுரங்க நடவடிக்கைகளால் ஏற்படும் பாதிப்பைக் குறைக்க தணிப்பு நடவடிக்கைகளைப் பயன்படுத்துதல். PM10 சுரங்க நடவடிக்கைகளின் போது ஏற்படும் முக்கிய மாசுபாடு ஆகும். போக்குவரத்தின் போது தோண்டுதல், துளையிடுதல், வெடித்தல், ஏற்றுதல் மற்றும் வாகனங்களின் இயக்கம் மற்றும் காற்றின் வேகம், காற்றின் திசை, வெப்பநிலை, மழைப்பொழிவு, ஈரப்பதம் மற்றும் மேக மூட்டம் போன்ற வானிலை அளவுருக்கள் ஆகியவற்றின் தாக்கம் கணிப்பில் அடங்கும்.

பல்வேறு இடங்களில் ஒவ்வொரு ஏற்பியிலும் தனித்தனியாக தாக்கத்தை மதிப்பிடுவதற்கு மூலத்தைச் சுற்றி 10 கிமீ தொலைவில் தாக்கம் கணிக்கப்பட்டது மற்றும் திட்ட தளத்தில் அதிகபட்ச அதிகரிக்கும் GLC மதிப்பு. குறைந்த மற்றும் மிதமான காற்றின் வேகம் காரணமாக PM10 இன் அதிகபட்ச தாக்கம் மூலத்திற்கு அருகில் காணப்பட்டது. ஒருங்கிணைந்த தாக்கங்கள் காரணமாக PM10 இன் மொத்த ஜிஎல்சியை கணிக்க முன்மொழியப்பட்ட தளத்தில் கண்காணிக்கப்பட்ட அடிப்படை வரி தரவுகளில் PM10 இன் அதிகரிப்பு மதிப்பு மிகைப்படுத்தப்பட்டது.

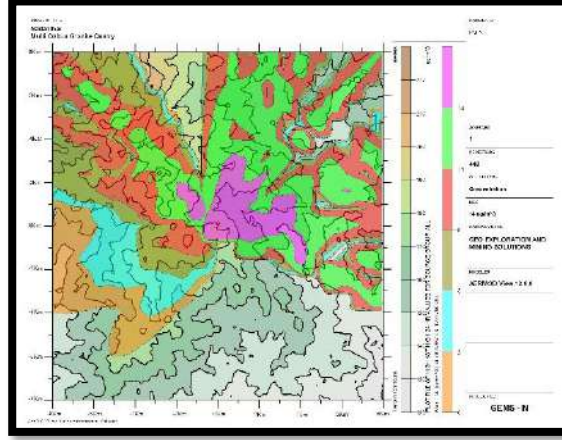
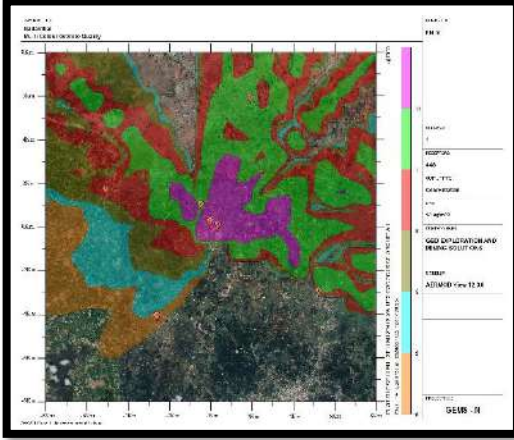
**படம் 4.1: ஏர்மோட் நிலப்பரப்பு வரைபடம்**



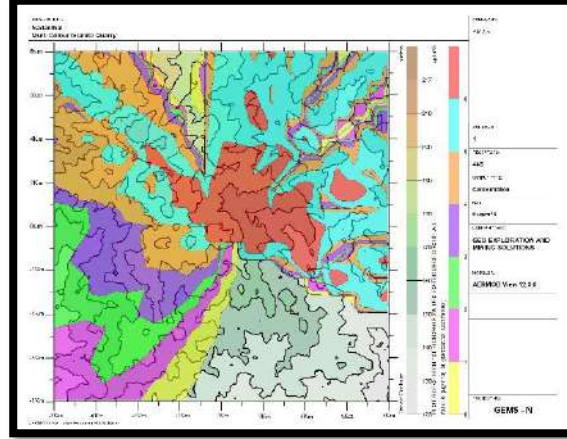
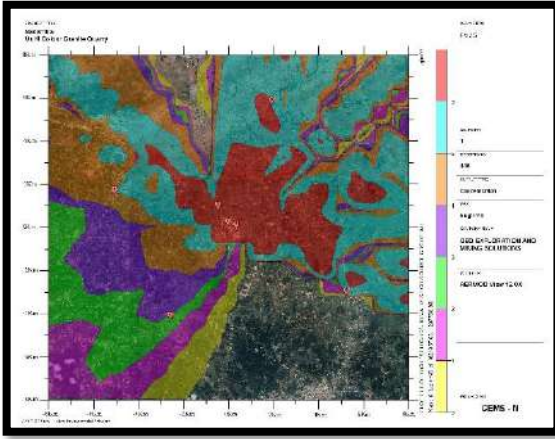
**படம் 4.2: தப்பியோடிய தூசி அதிகரிக்கும் செறிவு கணிக்கப்பட்டது**



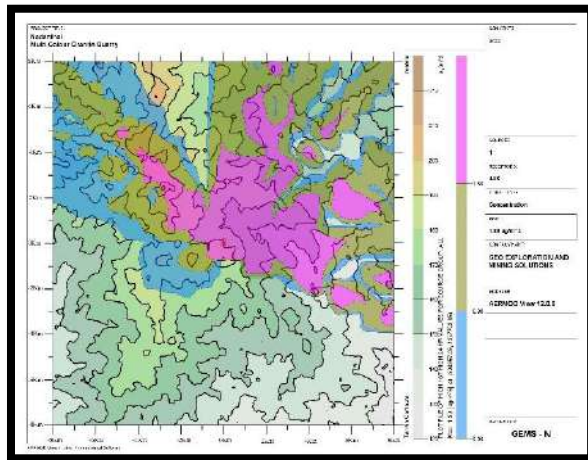
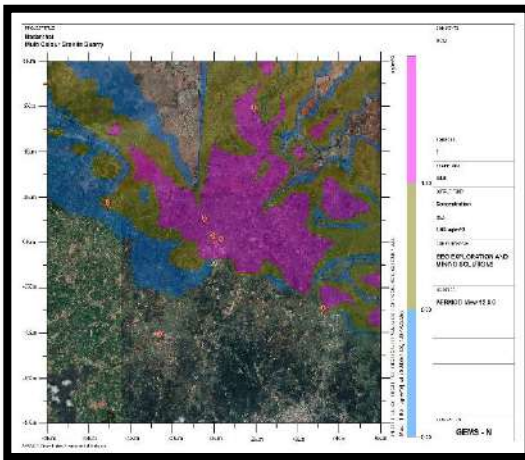
**படம் 4.3: PM10 இன் அதிகரிக்கும் செறிவு கணிக்கப்பட்டது**



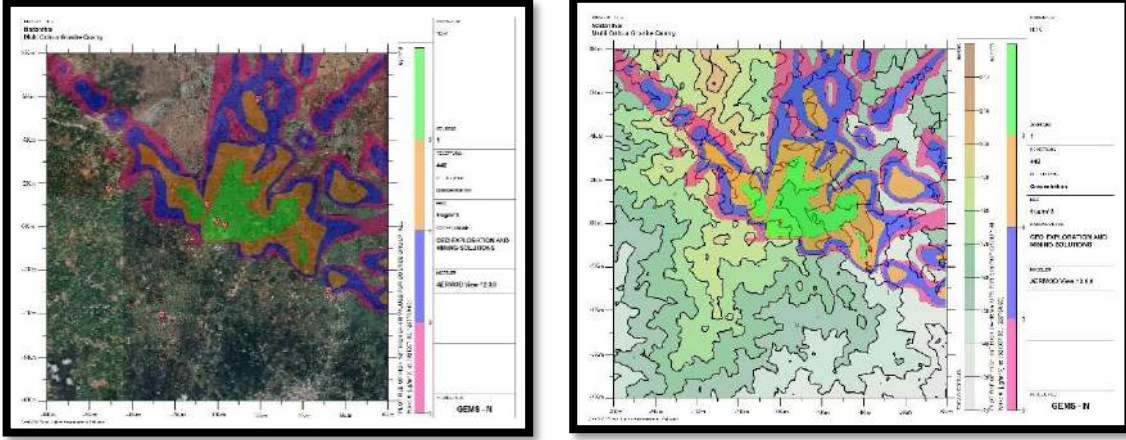
**படம் 4.4: படம் எண் 4.4: PM2.5 இன் அதிகரிக்கும் செறிவு கணிக்கப்பட்டுள்ளது**



**படம் எண் 4.5: SO2 இன் அதிகரிக்கும் செறிவு கணிக்கப்பட்டது**



படம் 4.6: NOX இன் அதிகரிக்கும் செறிவு கணிக்கப்பட்டது



#### 4.3.2.3 மாதிரி முடிவுகள்

PM10, PM2.5, SO2 & NOX (GLC) இன் பிந்தைய திட்ட முடிவு செறிவுகள் கீழே உள்ள அட்டவணையில் கொடுக்கப்பட்டுள்ளன:

அட்டவணை 4.5: PM10 இன் அதிகரிப்பு மற்றும் விளைவு GLC

நிலையம் குறியீடு	இடம்	X கோ ஆர்டினேட்ஸ் (மீ)	Y கோ ஆர்டினேட்ஸ் (மீ)	அடிப்படை (µg/m <sup>3</sup> )	அதிகரிக்கும் மதிப்பு (µg/m <sup>3</sup> )	மொத்தம் (µg/m <sup>3</sup> )
AAQ1	11°10'54.60"N 77°58'10.05"E	-47	-33	42.1	14.89	57.0
AAQ2	11°10'49.17"N 77°58'22.24"E	330	-205	41.3	14.26	55.6
AAQ3	11°11'19.29"N 77°57'55.72"E	-484	731	41.0	13	54.0
AAQ4	11° 8'35.01"N 77°56'46.28"E	-2616	-4373	40.7	1.1	41.8
AAQ5	11°13'56.00"N 77°59'13.54"E	1902	5595	40.3	12.3	52.6
AAQ6	11° 9'11.05"N 78° 1'1.50"E	5205	-3246	40.3	0	40.3
AAQ7	11°11'41.42"N 77°55'25.38"E	-5100	1420	39.4	9.5	48.9

அட்டவணை 4.6: PM<sub>2.5</sub> இன் அதிகரிப்பு மற்றும் விளைவு GLC

நிலையம் குறியீடு	இடம்	X கோ ஆர்டினேட்ஸ் (மீ)	Y கோ ஆர்டினேட்ஸ் (மீ)	சராசரி அடிப்படை PM <sub>10</sub> (µg/m <sup>3</sup> )	அதிகரிக்கும் மதிப்பு PM <sub>10</sub> சுரங்க நடவடிக்கை காரணமாக (µg/m <sup>3</sup> )	மொத்த PM <sub>10</sub> (µg/m <sup>3</sup> ) (5+6)
AAQ1	11°10'54.60"N 77°58'10.05"E	-47	-33	21.4	6.92	28.3
AAQ2	11°10'49.17"N 77°58'22.24"E	330	-205	20.7	6.49	27.2
AAQ3	11°11'19.29"N 77°57'55.72"E	-484	731	20.1	6.12	26.2

AAQ4	11° 8'35.01"N 77°56'46.28"E	-2616	-4373	19.7	2.56	22.3
AAQ5	11°13'56.00"N 77°59'13.54"E	1902	5595	40.3	5.88	46.2
AAQ6	11° 9'11.05"N 78° 1'1.50"E	5205	-3246	39.7	0	39.7
AAQ7	11°11'41.42"N 77°55'25.38"E	-5100	1420	18.9	4.43	23.3

**அட்டவணை 4.7: SO<sub>2</sub> இன் அதிகரிப்பு மற்றும் விளைவு GLC**

நிலையம் குறியீடு	இடம்	X கோ ஆர்டினேட்ஸ் (மீ)	Y கோ ஆர்டினேட்ஸ் (மீ)	சராசரி அடிப்படை PM <sub>2.5</sub> (µg/m <sup>3</sup> )	அதிகரிக்கும் மதிப்பு PM <sub>2.5</sub> சராசரி நடவடிக்கை காரணமாக (µg/m <sup>3</sup> )	மொத்த PM <sub>2.5</sub> (µg/m <sup>3</sup> ) (5+6)
AAQ1	11°10'54.60"N 77°58'10.05"E	-47	-33	5.7	1.89	7.6
AAQ2	11°10'49.17"N 77°58'22.24"E	330	-205	5.7	1.86	7.6
AAQ3	11°11'19.29"N 77°57'55.72"E	-484	731	5.8	1.83	7.6
AAQ4	11° 8'35.01"N 77°56'46.28"E	-2616	-4373	5.9	0	5.9
AAQ5	11°13'56.00"N 77°59'13.54"E	1902	5595	5.7	1.8	7.5
AAQ6	11° 9'11.05"N 78° 1'1.50"E	5205	-3246	6.0	0	6.0
AAQ7	11°11'41.42"N 77°55'25.38"E	-5100	1420	6.1	0.7	6.8

**அட்டவணை 4.8: NO<sub>2</sub> அதிகரிப்பு மற்றும் விளைவு GLC**

நிலையம் குறியீடு	இடம்	X கோ ஆர்டினேட்ஸ் (மீ)	Y கோ ஆர்டினேட்ஸ் (மீ)	சராசரி அடிப்படை SO <sub>2</sub> (µg/m <sup>3</sup> )	அதிகரிக்கும் மதிப்பு SO <sub>2</sub> சராசரி நடவடிக்கை காரணமாக (µg/m <sup>3</sup> )	மொத்த SO <sub>2</sub> (µg/m <sup>3</sup> ) (5+6)
AAQ1	11°10'54.60"N 77°58'10.05"E	-47	-33	20.3	9.73	30.0
AAQ2	11°10'49.17"N 77°58'22.24"E	330	-205	20.4	9.29	29.7
AAQ3	11°11'19.29"N 77°57'55.72"E	-484	731	20.7	8.4	29.1
AAQ4	11° 8'35.01"N 77°56'46.28"E	-2616	-4373	20.8	0	20.8
AAQ5	11°13'56.00"N 77°59'13.54"E	1902	5595	20.3	6.19	26.4
AAQ6	11° 9'11.05"N 78° 1'1.50"E	5205	-3246	20.5	0	20.5
AAQ7	11°11'41.42"N 77°55'25.38"E	-5100	1420	20.6	0	20.6

ஒட்டுமொத்த செறிவு விளைவாக, அதாவது, பயனுள்ள தணிப்பு நடவடிக்கைகள் இல்லாமல் அனைத்து ஏற்பி இடங்களிலும் மாசுபடுத்திகளின் பின்னணி + அதிகரிக்கும் செறிவு இன்னும் PM<sub>10</sub>, PM<sub>2.5</sub>, SO<sub>2</sub> & க்கு பரிந்துரைக்கப்பட்ட NAAQ வரம்புகளான 100, 60, 80 & 80 µg/m<sup>3</sup> க்குள் உள்ளது. முறையே NO<sub>x</sub>. தகுந்த தணிப்பு நடவடிக்கைகளை

மேற்கொள்வதன் மூலம், வளிமண்டலத்தில் உள்ள மாசு அளவுகளை மேலும் கட்டுப்படுத்தலாம்.

#### 4.4.3. தணிப்பு நடவடிக்கைகள்

**துளையிடுதல்** - மூலத்திலுள்ள தூசியைக் கட்டுப்படுத்த, ஈரமான துளையிடல் பயிற்சி செய்யப்படும். தண்ணீர் பற்றாக்குறை உள்ள இடங்களில், ட்ரில்-ஹோல் காலரின் வாயில் டஸ்ட் ஹூட் உடன் உலர் துளையிடுவதற்கு பொருத்தமான வடிவமைக்கப்பட்ட தூசி பிரித்தெடுக்கும் கருவி வழங்கப்படும்.

**ஈரமான துளையிடுதலின் நன்மைகள்:** -

- இந்த அமைப்பில் தூசி அதன் உருவாக்கத்திற்கு அருகில் அடக்கப்படுகிறது. தூசி அடக்குமுறை மிகவும் பயனுள்ளதாக இருக்கும் மற்றும் பணிச்சூழல் தொழில் வசதி மற்றும் ஆரோக்கியத்தின் புள்ளியில் இருந்து மேம்படுத்தப்படும்.
- தூசி இல்லாத வளிமண்டலத்தால், இயந்திரம், கம்பர்சர் போன்றவற்றின் ஆயுள் அதிகரிக்கும்.
- டிரில் பிட்டின் ஆயுள் அதிகரிக்கும்.
- துரப்பணத்தின் ஊடுருவல் விகிதம் அதிகரிக்கப்படும்.
- தூசி இல்லாத வளிமண்டலத்தின் பார்வைத் திறன் மேம்படுத்தப்படும், இதன் விளைவாக பாதுகாப்பான வேலை நிலைமைகள் ஏற்படும்.

**வெடித்தல்** -

- அதிக சுமை மற்றும் பாறைச்சிதைவு உள்ள பகுதியை அகற்ற மட்டுமே வெடித்தல் மேற்கொள்ளப்படும்.
- உள்ளூர் நிலைமைகளுக்கு ஏற்றவாறு வெடிக்கும் நேரத்தையும், வெடிக்கும் பக்கத்தில் தண்ணீர் தெளிக்கும் நேரத்தையும் அமைக்கவும்.
- கட்டுப்படுத்தப்பட்ட வெடிப்பு என்பது தகுந்த வெடிப்புக் கட்டணம் மற்றும் குறுகிய கால டெட்டனேட்டர்களை ஏற்றுக்கொள்வது, காலர் மண்டலத்தில் போதுமான அளவு துளைகளை அகற்றுவது மற்றும் வெடிப்பதை நாளின் ஒரு குறிப்பிட்ட நேரத்திற்கு கட்டுப்படுத்துவது, அதாவது மதிய உணவு நேரத்தில், ஒரு துளைக்கு கட்டுப்படுத்தப்பட்ட கட்டணம் மற்றும் கட்டணம் துளை சுற்று.
- பொருட்களை ஏற்றுவதற்கு முன், வெடித்த பொருட்களின் மீது தண்ணீர் தெளிக்கப்படும்.
- தொழிலாளர்களுக்கு தூசி முகமூடி வழங்கப்படும் மற்றும் அவர்களின் பயன்பாடு கண்டிப்பாக கண்காணிக்கப்படும்.

**சுரங்க சாலை மற்றும் போக்குவரத்து** -

- போக்குவரத்தின் போது தூசி உருவாகாமல் இருக்க, ஒரு நாளைக்கு இரண்டு முறை, இழுத்துச் செல்லும் சாலைகள், கற்களை ஏற்றும் இடங்களில் தண்ணீர் தெளிக்கப்படும்.
- கற்களைக் கொண்டு செல்லுதல் பகல் நேரத்தில் மேற்கொள்ளப்படும் மற்றும் சுமை தார்பாய் கொண்டு மூடப்பட்டிருக்கும்.
- தூசி உருவாகுவதைத் தவிர்ப்பதற்காக, டிப்பர்களின் வேகம் 20 கிமீ/மணிக்கு குறைவாகவே இருக்கும்.



- வாயு மாசுபாட்டின் முக்கிய ஆதாரம் தாதுக்களைக் கொண்டு செல்வதற்குப் பயன்படுத்தப்படும் வாகனங்கள் ஆகும்; எனவே இயந்திரங்களின் வாராந்திர பராமரிப்பு எரிப்பு செயல்முறையை மேம்படுத்துகிறது மற்றும் மாசுபாட்டைக் குறைக்கிறது.
- உலோகம் இல்லாத இழுத்துச் செல்லும் சாலைகள் பயன்பாட்டுக்கு வரும் முன் வாரந்தோறும் சுருக்கப்படும்.
- கசிவைத் தடுக்க டிப்பர்களில் அதிக பாரம் ஏற்றுவது தவிர்க்கப்படும்.
- அனைத்து போக்குவரத்து வாகனங்களும் செல்லுபடியாகும் PUC சான்றிதழை வைத்திருப்பது உறுதி செய்யப்படும்.
- தளர்வான பொருட்கள் குவிந்து கிடப்பதை அகற்ற, சுரங்க சாலைகள் மற்றும் சர்வீஸ் சாலைகளை தரப்படுத்துதல்.

#### **பசுமை அரண்**

- டிப்பர்கள்/டிர்க்குகளின் இயக்கத்தால் தூசி உருவாகுவதைத் தடுக்க, சுரங்கப் பாதைகள் முழுவதும் மரங்களை நடுதல் மற்றும் சுமை கொண்டு செல்லும் சாலைகளை வழக்கமான தரப்படுத்துதல் ஆகியவை நடைமுறைப்படுத்தப்படும்.
- திட்டப் பகுதிகளைச் சுற்றி போதுமான அகலத்தில் பசுமை அரண் உருவாக்கப்படும்.

#### **தொழில்சார் சுகாதாரம் -**

- தொழிலாளர்களுக்கு தூசி முகமூடி வழங்கப்படும் மற்றும் அவர்களின் பயன்பாடு கண்டிப்பாக கண்காணிக்கப்படும்
- அனைத்து சுரங்கத் தொழிலாளர்கள் மற்றும் டிப்பர் ஓட்டுநர்கள் மத்தியில் தூசி முகமூடிகள் அணிவதன் முக்கியத்துவம் பற்றிய விழிப்புணர்வை உறுதி செய்வதற்காக வருடாந்திர மருத்துவ பரிசோதனைகள், பயிற்சிகள் மற்றும் பிரச்சாரங்கள் ஏற்பாடு செய்யப்படும்.
- முன்மொழியப்பட்ட தணிப்பு நடவடிக்கைகளின் செயல்திறனை மதிப்பிடுவதற்காக சுற்றுப்புற காற்றின் தரக் கண்காணிப்பு ஆறு மாதங்களுக்கு ஒருமுறை நடத்தப்படும்.

#### **4.5 ஒலிச்சூழல்**

ஒலி மாசுபாடு முக்கியமாக துளையிடுதல் மற்றும் வெடித்தல் மற்றும் டிர்க்குகள் மற்றும் ஹெச்இஎம்எம் போன்ற செயல்பாடுகளால் ஏற்படுகிறது. திட்டப் பகுதிக்கு அருகாமையில் மக்கள் குடியிருப்பு இல்லாததால், இந்த நடவடிக்கைகளால் இந்தப் பகுதியில் வசிப்பவர்களுக்கு எந்தப் பிரச்சினையும் ஏற்படாது. வெடித்தல் மற்றும் அமுக்கி செயல்பாடு (துளையிடுதல்) மற்றும் போக்குவரத்து நடவடிக்கைகள் ஆகியவற்றைக் கருத்தில் கொண்டு இரைச்சல் மாதிரியாக்கம் மேற்கொள்ளப்பட்டுள்ளது.

இந்த முக்கிய சத்தத்தை உருவாக்கும் ஆதாரங்கள் காரணமாக வேலை செய்யும் குழியைச் சுற்றியுள்ள பல்வேறு தூரங்களில் இரைச்சல் அளவைக் கணக்கிடுவதற்கு கணிப்புகள் மேற்கொள்ளப்பட்டுள்ளன. சுற்றியுள்ள சுற்றுப்புற இரைச்சல் அளவுகளில் ஏற்படும் தாக்கத்தை மதிப்பிடுவதற்கு இரைச்சல் மாதிரியாக்கம் மேற்கொள்ளப்பட்டுள்ளது.

மாதிரியின் அடிப்படை நிகழ்வு ஒலியின் வடிவியல் தணிப்பு ஆகும். ஒரு கட்டத்தில் இரைச்சல் கோள அலைகளை உருவாக்குகிறது, அவை மூலத்திலிருந்து காற்றின் வழியாக 1,100 அடி/வி வேகத்தில் பரவுகின்றன, முதல் அலை காலப்போக்கில் எப்போதும் அதிகரித்து வரும் கோளத்தை உருவாக்குகிறது. அலை பரவும்போது, குறிப்பிட்ட அளவு ஆற்றல் கோளத்தின் பரப்பளவில் பரவுவதால், இரைச்சலின் தீவிரம் குறைகிறது. மாதிரியின் அனுமானம் புள்ளி மூல உறவை அடிப்படையாகக் கொண்டது, அதாவது, ஒவ்வொரு இரட்டிப்பு தூரத்திற்கும் இரைச்சல் அளவுகள் 6 dB (A) குறைக்கப்படுகிறது.

$$Lp_2 = Lp_1 - 20 \log (r_2/r_1) - Ae_{1,2}$$

இங்கே:

$Lp_1$  &  $Lp_2$  என்பது மூலத்திலிருந்து  $r_1$  &  $r_2$  தொலைவில் அமைந்துள்ள புள்ளிகளில் ஒலி அளவுகள்.

$Ae_{1,2}$  என்பது சுற்றுச்சூழல் நிலைமைகள் காரணமாக ஏற்படும் அதிகப்படியான தேய்மானம் ஆகும். அனைத்து ஆதாரங்களின் ஒருங்கிணைந்த விளைவை மடக்கைக் கூட்டல் மூலம் பல்வேறு இடங்களில் தீர்மானிக்க முடியும்.

$$Lp_{total} = 10 \log \{ 10^{(Lp_1/10)} + 10^{(Lp_2/10)} + 10^{(Lp_3/10)} + \dots \}$$

#### 4.5.1 எதிர்பார்த்த தாக்கம்

பசுமை அரண் காரணமாக குறைதல் 4.9 dB (A) ஆக எடுக்கப்பட்டது. மாதிரிக்கு தேவையான உள்ளீடுகள்:

- ஆதார தரவு
- ஏற்பி தரவு
- தணிப்பு காரணி

சுரங்க செயல்பாட்டில் பயன்படுத்தப்படும் அனைத்து இயந்திரங்கள் மற்றும் செயல்பாடுகளை கணக்கில் எடுத்துக்கொண்டு மூல தரவு கணக்கிடப்பட்டது. அதே அட்டவணை 4-10 இல் பட்டியலிடப்பட்டுள்ளது.

சுரங்க நடவடிக்கை மூலம் உற்பத்தி செய்யப்படும் மொத்த இரைச்சல் 95.8 dB (A) ஆக கணக்கிடப்படுகிறது. பொதுவாக, பெரும்பாலான சுரங்க நடவடிக்கைகள் 100-109 dB (A) க்கு இடையில் சத்தத்தை உருவாக்குகின்றன. உபகரணங்கள் மற்றும் செயல்பாட்டு இரைச்சல் அளவுகள் (அதிகபட்சம்) தோராயமாக இருக்கும் என்று நாங்கள் கருதினோம். மூக்கு முன்கணிப்பு மாதிரியாக்கத்திற்கு 109 dB (A).

#### அட்டவணை 4.9: கணிக்கப்பட்ட சத்தம் அதிகரிக்கும் மதிப்புகள்

இருப்பிடம்	N1	N2	N3	N4	N5	N6	N7
அதிகபட்ச கண்காணிப்பு மதிப்பு (நாள்) dB(A)	46.9	55.2	56.6	55.8	50.9	58.90	54.40
அதிகரிக்கும் மதிப்பு dB(A)	60.1	51.2	42.0	26.1	25.0	24.5	25.8
மொத்த கணிக்கப்பட்ட இரைச்சல் நிலை dB(A)	60.3	56.6	56.7	55.8	50.9	58.9	54.4
NAAQ தரநிலைகள்	தொழில்துறை நாள் நேரம்- 75 dB (A) & இரவு நேரம்- 70 dB (A) குடியிருப்பு பகல் நேரம்- 55 dB (A) & இரவு நேரம்- 45 dB (A)						

அதிகரிக்கும் இரைச்சல் அளவு மைய மண்டலத்தில் 60.1 dB (A) ஆகவும், இடையக மண்டலத்தில் 24.5 – 51.2 வரம்பிற்குள்ளும் காணப்படுகிறது. இடையக மண்டலத்தில் உள்ள வெவ்வேறு ஏற்பிகளில் சத்தம் அளவு குறைவாக உள்ளது, இதில் உள்ள தூரம் மற்றும் மற்ற நிலப்பரப்பு அம்சங்கள் இரைச்சலைக் குறைக்கிறது. பசுமை அரண் காரணமாக 4.9 dB (A) தடை விளைவாகக் குறைவதைக் கருத்தில் கொண்டு, ரிசெப்டர்களில் கண்காணிக்கப்பட்ட மதிப்புகள் மற்றும் கணக்கிடப்பட்ட மதிப்புகள் காரணமாக ஏற்படும் இரைச்சல் நிலை கணித சூத்திரத்தை அடிப்படையாகக் கொண்டது. மேலே உள்ள அட்டவணையில் இருந்து, ஒலி மாசு (ஒழுங்குமுறை மற்றும் கட்டுப்பாடு) விதிகள், 2000 (ஒழுங்குமுறை மற்றும் கட்டுப்பாடு) விதிகளின்படி, அனைத்து இடங்களிலும் உள்ள சுற்றுப்புற இரைச்சல் அளவுகள் தொழில்துறை பகுதி (மைய மண்டலம்) மற்றும் குடியிருப்பு பகுதி (இடைநிலை மண்டலம்) ஆகியவற்றின் அனுமதிக்கப்பட்ட வரம்புகளுக்குள் இருப்பதைக் காணலாம். முதன்மை விதிகள் இந்திய அரசிதழில், 14.2.2000 தேதியிட்ட SO 123(E) இல் வெளியிடப்பட்டன, பின்னர் SO 1046(E), தேதியிட்ட 22.11.2000, SO 1088(E), தேதி 11.10.2010, 9SO (E), தேதி 19.09.2006 மற்றும் SO 50 (E) தேதி 11.01.2010 சுற்றுச்சூழல் (பாதுகாப்பு) சட்டம், 1986 இன் கீழ்).

#### 4.5.2 சத்தத்தைக் கட்டுப்படுத்துவதற்கான தணிப்பு நடவடிக்கைகள்

- துளையிடும் போது கூர்மையான துரப்பண பிட்களைப் பயன்படுத்துவது சத்தத்தைக் குறைக்க உதவும்;
- இரண்டாம் நிலை வெடிப்பு முற்றிலும் தவிர்க்கப்படும் மற்றும் பாறைகளை உடைப்பதற்கு ஹைட்ராலிக் ராக் பிரேக்கர் பயன்படுத்தப்படும்;
- முறையான இடைவெளி, சமை, தண்டு மற்றும் உகந்த கட்டணம்/தாமதத்துடன் கட்டுப்படுத்தப்பட்ட வெடிப்பு பராமரிக்கப்படும்;
- வெடித்தல் சாதகமான வளிமண்டல நிலை மற்றும் குறைவான மனித செயல்பாடு நேரங்களின் போது மின்சாரம் அல்லாத துவக்க அமைப்பைப் பயன்படுத்தி மேற்கொள்ளப்படும்;
- இரைச்சல் உற்பத்தியைக் குறைக்க ஒவ்வொரு வாரமும் இயந்திரங்களின் முறையான பராமரிப்பு, எண்ணெய் மற்றும் கிரீசிங் செய்யப்படும்;
- அதிக அளவிலான சத்தத்தை உருவாக்கும் இயந்திரங்களில் (HEMM) பணிபுரியும் தொழிலாளர்களுக்கு ஒலி காப்பிடப்பட்ட அறைகளை வழங்குதல்;
- அனைத்து இயந்திரங்களிலும் சைலன்சர்கள் / மஃப்லர்கள் நிறுவப்படும்;
- திட்டப் பகுதியைச் சுற்றிலும், சுரங்க சாலைகளிலும் பசுமை அரண்/தோட்டம் உருவாக்கப்படும். தோட்டம் சத்தம் பரவுவதை குறைக்கிறது;
- ஹெச்இஎம்எம் ஆபரேட்டர்கள் மற்றும் ஹெச்இஎம்எம் அருகில் பணிபுரியும் நபர்களுக்கு காது மஃப்ஸ்/இயர் பிளக்குகள் போன்ற தணிப்பட்ட பாதுகாப்பு உபகரணங்கள் (பிபிஇ) வழங்கப்படும் மற்றும் பயிற்சி மற்றும் விழிப்புணர்வு இருந்தாலும் அவற்றின் பயன்பாடு உறுதி செய்யப்படும்.
- பாதகமான இரைச்சல் நிலை விளைவுகள் பற்றிய விழிப்புணர்வை ஏற்படுத்த, வழக்கமான மருத்துவ பரிசோதனை மற்றும் பணியாளர்களுக்கு முறையான பயிற்சி.

### 4.5.3 தரை அதிர்வுகள்

முன்மொழியப்பட்ட சுரங்க நடவடிக்கைகளின் காரணமாக நில அதிர்வுகள், எக்ஸ்கவேட்டர்கள், துளையிடுதல் மற்றும் வெடித்தல், போக்குவரத்து வாகனங்கள் போன்ற சுரங்க இயந்திரங்களின் செயல்பாடு காரணமாக எதிர்பார்க்கப்படுகிறது, இருப்பினும், முன்மொழியப்பட்ட சுரங்கத்திலிருந்து நில அதிர்வுக்கான முக்கிய ஆதாரம் வெடிப்பதால் ஏற்படும் கனரக பூமி நகரும் இயந்திரங்களின் அதிர்வு மிகவும் குறைவாக உள்ளது, ஏனெனில் நில அதிர்வுகளின் பெரும் தாக்கம் சுரங்க குத்தகை பகுதிக்கு அருகிலுள்ள கிராமங்களில் அமைந்துள்ள வீட்டு வீடுகளில் காணப்படுகிறது. குச்சா வீடுகள் வெடிப்பினால் தூண்டப்படும் அதிர்வுகளால் விரிசல் மற்றும் சேதம் ஏற்பட அதிக வாய்ப்புள்ளது, அதேசமயம் RCC கட்டமைக்கப்பட்ட கட்டமைப்புகள் அதிக நில அதிர்வுகளை தாங்கும். இது தவிர, தரை அதிர்வுகள் அருகிலுள்ள குடியிருப்புகளில் ஒரு பயத்தை உருவாக்கலாம்.

வெடித்தல் நடவடிக்கைகளால் ஏற்படும் மற்றொரு தாக்கம் கற்கள் பறப்பது ஆகும். இவை சுரங்க குத்தகை பகுதிக்கு அருகிலுள்ள வீடுகள் அல்லது விவசாய வயல்களில் விழுந்து, நபர்களுக்கு காயம் அல்லது கட்டமைப்புகளுக்கு சேதம் ஏற்படலாம். முன்மொழியப்பட்ட திட்டப் பகுதியிலிருந்து அருகிலுள்ள குடியிருப்புகள் கீழே உள்ள அட்டவணையில் பட்டியலிடப்பட்டுள்ளன. சுரங்கத்தின் வெடி வெடிப்பதால் ஏற்படும் நில அதிர்வுகள் அனுபவ சமன்பாட்டைப் பயன்படுத்தி கணக்கிடப்படுகிறது.

உச்ச துகள் வேகத்தை மதிப்பிடுவதற்கான அனுபவ சமன்பாடு (PPV) is:

$$V = K [R/Q^{0.5}]^{-B}$$

இதில் –

V = உச்ச துகள் வேகம் (மிமீ/வி)

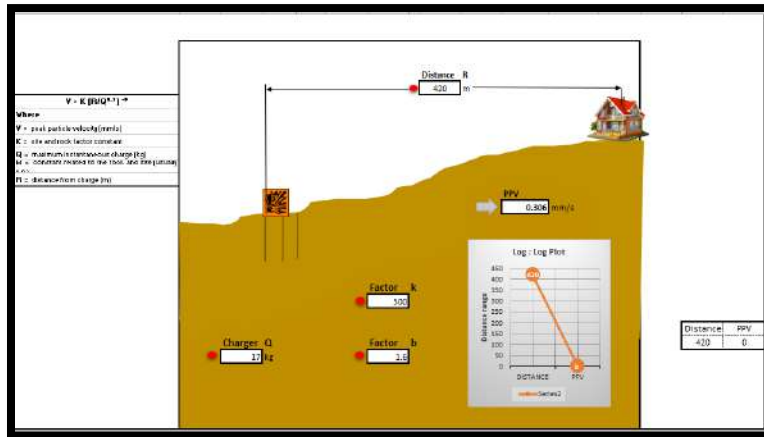
K = தளம் மற்றும் ராக் காரணி மாறிலி

Q = அதிகபட்ச உடனடி கட்டணம் (கிலோ)

B = பாறை மற்றும் தளத்துடன் தொடர்புடைய மாறிலி (பொதுவாக 1.6)

R = கட்டணத்திலிருந்து தூரம் (மீ)

படம் 4.7: நில அதிர்வு கணிப்பு



மேலே உள்ள வரைபடத்திலிருந்து, ஒரு வெடிப்பின் கட்டணம் எந்த நேரத்திலும் 17 கிலோவுக்கு மேல் இருக்கக்கூடாது. எவ்வாறாயினும், நில அதிர்வுகள் மற்றும் வெடிப்பினால் ஏற்படும் பாறைகள் ஆகியவற்றால் ஏற்படும் பாதிப்புகளைத் தவிர்க்க சட்டப்பூர்வ தேவைகளின்படி கட்டுப்பாட்டு நடவடிக்கைகள் மேற்கொள்ளப்படும். வெடிப்புக்கு பயன்படுத்தப்படும் வெடிபொருட்கள் 29/8/1997 தேதியிட்ட சுற்றறிக்கை எண். 7-ன் மூலம் பாதுகாப்பான நிலை அளவுகோல்களின்படி சுரங்கப் பாதுகாப்பு இயக்குநரகத்தின் பொது இயக்குநரகத்தின்படி 32 கிலோ வெடிவைத்தலின் உச்ச துகள் வேகம் 0.184 மிமீ/விக்குக் கீழே உள்ளது என்பதை உறுதி செய்ய வேண்டும்.

#### 4.5.3.1 அதிர்வுகளை கட்டுப்படுத்துவதற்கான தணிப்பு நடவடிக்கைகள்

- குழும சுரங்கங்களில் வெடிக்கும் நடவடிக்கைகள் ஆழமான துளை துளையிடுதல் மற்றும் தாமதமான டெட்டனேட்டர்களைப் பயன்படுத்தி வெடித்தல் இல்லாமல் மேற்கொள்ளப்படுகின்றன, இது தரை அதிர்வுகளைக் குறைக்கிறது;
- அதிக கட்டணம் வசூலிப்பதைத் தவிர்க்கவும் பாதுகாப்பான வெடிப்பிற்காகவும் சரியான அளவு வெடிக்கும், பொருத்தமான தண்டுப் பொருட்கள் மற்றும் பொருத்தமான தாமத முறை பின்பற்றப்படும்;
- DGMS வழிகாட்டுதல்களின்படி வெடிப்பிலிருந்து போதுமான பாதுகாப்பான தூரம் பராமரிக்கப்படும்;
- DGMS வழிகாட்டுதல்களின்படி வெடிப்பு தங்குமிடம் வழங்கப்படும்;
- வெடி வைத்தல் நடவடிக்கைகள் பகல் நேரத்தில் மட்டுமே மேற்கொள்ளப்படும்;
- ஒரு தாமதத்திற்கான கட்டணம் குறைக்கப்படும் மற்றும் ஒரு வெடித்தல்க்கு அதிக எண்ணிக்கையிலான தாமதங்கள் பயன்படுத்தப்படும்;
- வெடிவைப்பின் போது, அருகிலுள்ள மற்ற நடவடிக்கைகள் தற்காலிகமாக நிறுத்தப்படும்;
- ஆழம், விட்டம் மற்றும் இடைவெளி போன்ற துளையிடல் அளவுருக்கள் சரியான வெடிப்பைக் கொடுக்க சரியாக வடிவமைக்கப்படும்;
- ஒரு முழு பயிற்சி பெற்ற வெடி வெடிக்கும் நபர் (மைனிங் மேட், மைன்ஸ் ஃபோர்மேன், 2 வது வகுப்பு சுரங்க மேலாளர் / 1 வது வகுப்பு சுரங்க மேலாளர்) நியமிக்கப்படுவார்.
- ஷாட் துப்பாக்கிச் சூடு விதிகளின் ஒரு தொகுப்பு வரையப்படும் மற்றும் வெடிப்புத் தொடங்கும் விரிவான இயக்க நடைமுறைகளை கோடிட்டுக் காட்டுவதன் மூலம், பணியாளர்கள் அல்லது பொதுமக்களுக்கு ஆபத்து இல்லாமல் தளத்தில் துப்பாக்கிச் சூடு நடவடிக்கைகள் நடைபெறுவதை உறுதிசெய்யும்.
- வெடிக்கும் சக்தியைக் கட்டுப்படுத்தவும், காற்றோட்டம் / தவறான தீயினால் ஏற்படும் சுற்றுச்சூழல் இடையூறுகளைக் குறைக்கவும் போதுமான கோணத் தண்டுப் பொருள் பயன்படுத்தப்படும்.
- டெட்டனேட்டர்கள் முன்னரே தீர்மானிக்கப்பட்ட வரிசையில் இணைக்கப்பட்டு, எந்த நேரத்திலும் ஒரே ஒரு சார்ஜ் மட்டுமே வெடிக்கப்படுவதை உறுதிசெய்து, ஒரு NONEL அல்லது அதுபோன்ற துவக்க அமைப்பு பயன்படுத்தப்படும்.
- அதிர்வு விளைவுகளை குறைக்கும் வகையில் துளைகளை சுடுவது இலவச முகங்களின் திசையில் இருப்பதை உறுதிசெய்யும் வகையில் வெடிப்பு தாமத வரிசை வடிவமைக்கப்பட வேண்டும்.

- கணிக்கப்பட்ட உச்ச துகள் வேகம் 8 ஹெர்ட்ஸ்க்கு மிகாமல் இருக்க, பொருத்தமான வெடிக்கும் நுட்பங்கள் பின்பற்றப்படும்.
- வெடிக்கும் நடைமுறைகளின் செயல்திறனை சரிபார்க்க ஒவ்வொரு 6 மாதங்களுக்கும் அதிர்வு கண்காணிப்பு மேற்கொள்ளப்படும்.

#### 4.6 சூழலியல் மற்றும் உயிரியல் பன்முகத்தன்மை

##### 4.6.1 சூழலியல் மற்றும் பல்லுயிர் மீதான தாக்கம்

I. சுரங்கத்தின் செயல்பாட்டுக் கட்டத்தில் தாவரங்கள் எதுவும் வெட்டப்படாது.

II. திட்ட தளத்தில் இருந்து மிகக் குறைவான காற்று உமிழ்வுகள் அல்லது கழிவுகள் இருக்க வேண்டும். லாரியை ஏற்றும் போது, தூசி உருவாக வாய்ப்புள்ளது. இது ஒரு தற்காலிக விளைவு மற்றும் சுற்றியுள்ள தாவரங்களை கணிசமாக பாதிக்கும் என்று எதிர்பார்க்கப்படுவதில்லை.

III. இடையகப் பகுதியில் உள்ள நிலத்தின் பெரும்பகுதி பயிர் நிலங்கள், புல் திட்டிகள் மற்றும் சிறிய புதர்கள் கொண்ட அலையில்லாத நிலப்பரப்பாகும். எனவே, இப்பகுதியின் தாவரங்களுக்கு எந்த பாதிப்பும் ஏற்படாது

##### 4.6.2 தணிப்பு நடவடிக்கைகள்

###### 4.6.2.1. பசுமை வளர்ச்சி

திட்ட தளத்தில் குத்தகை பகுதிக்குள், சாலைகள் மற்றும் பிற காலியான பகுதிகளுக்குள் பசுமை அரணை உருவாக்க ஒரு நிலம் உள்ளது. பசுமை மண்டலத்தின் முக்கிய நோக்கம் மாசுபாட்டின் மூலத்திற்கும் சுற்றியுள்ள பகுதிகளுக்கும் இடையில் ஒரு தடையை வழங்குவதாகும். இந்த திட்டம் மரங்களை வெட்டுவதற்கு வழிவகுக்காது என்றாலும், தோட்ட சேவைகள் மூலம் பிரதேசத்தின் பசுமையை மேம்படுத்துவதற்கு முன்மொழியப்பட்டுள்ளது. தூசி உமிழ்வைத் தவிர்க்க, வெட்டியெடுக்கப்பட்ட பொருட்கள் போக்குவரத்தின் போது தார்ப்பாலின் மூலம் மூடப்படும்.

- வேகமாக வளரும் தாவரங்களுக்கு முன்னுரிமை அளிக்கப்படும்.
- உயர் விதானத்திற்கான விருப்பம் உள்ளூர் வகைகளைக் கொண்ட தாவரங்களை உள்ளடக்கியது.
- வற்றாத மற்றும் பசுமையான தாவரங்கள் விரும்பப்படும்.
- பசுமை அரண் வளர்ச்சி எந்தவொரு தாவரத்திற்கும் ஒரு முக்கிய அம்சமாகும், ஏனெனில்:
- இது சுற்றியுள்ள பகுதிக்கு இரைச்சலைக் குறைக்க உதவுகிறது.
- இது சூழலியல் சமநிலையை பராமரிக்கிறது.

· இது தளத்தின் அழகியல் மதிப்பை அதிகரிக்கிறது.

#### 4.6.2.2. காடு வளர்ப்பு

குத்தகை பகுதிக்கான அணுகுமுறை சாலையில் அதிக எண்ணிக்கையிலான மரங்கள் காணப்பட்டதால், மரங்கள் நல்ல நிலையில் பராமரிக்கப்படும். எல்லையில் உள்ள 7.5 மீ பாதுகாப்பு தூரம், அடுத்தடுத்த காடு வளர்ப்புக்கு பயன்படுத்த அடையாளம் காணப்பட்டுள்ளது. இருப்பினும், காடு வளர்ப்பு எப்பொழுதும் முறையாகவும் அறிவியல் பூர்வமாகவும் மேற்கொள்ளப்பட வேண்டும். வேம்பு, பொங்கமியா, பின்னட்டா, மா போன்ற பிராந்திய மரங்கள் குத்தகை எல்லை மற்றும் வழித்தடங்களிலும், செயல்படாத குப்பை கிடங்குகளிலும் ஆண்டுக்கு 30 மரங்கள் வீதம் இடையில் 3 மீட்டர் இடைவெளியில் நடப்படும். குப்பை கிடங்கை சுற்றி தடுப்பு சுவர் கட்டப்படும். இந்த பகுதியில் உயிர்வாழும் விகிதம் 80% ஆக இருக்கும் என எதிர்பார்க்கப்படுகிறது. காடு வளர்ப்பு திட்டம் அட்டவணை எண்.4.1 இல் கொடுக்கப்பட்டுள்ளது மற்றும் பசுமை அரணின் தயாரிப்பு விவரங்கள் அட்டவணை எண்.4.2 இல் கொடுக்கப்பட்டுள்ளன

#### அட்டவணை எண்: 4.10. பசுமை அரண் மேம்பாட்டுத் திட்டம்

ஆண்டு	நடவு செய்ய உத்தேசிக்கப்பட்ட மரங்களின் எண்ணிக்கை	உயிர் பிழைப்பு %	மூடப்பட வேண்டிய பகுதி ச.மீ	இனத்தின் பெயர்
I	1450	80%	பாதுகாப்பு மண்டலம், அணுகு சாலை மற்றும் கிராம சாலைகள்	வேம்பு, பொங்கமியா பின்னாடி, புளி போன்றவை.

#### 4.6.2.2.1. மாவட்டத்தில் தோட்டக்கலைக்கான இனங்கள் பரிந்துரை வழங்கப்பட்டது

பயிரிடுவதற்கு வகைகளை பரிந்துரைக்கும் போது பின்வரும் புள்ளிகள் பரிசீலிக்கப்பட்டுள்ளன:

- தற்போதுள்ள உயிரினங்களின் இயற்கையான வளர்ச்சி மற்றும் பல்வேறு உயிரினங்களின் உயிர்வாழ்வு விகிதம்.
- ஒரு குறிப்பிட்ட வகை பகுதிக்கு ஒரு குறிப்பிட்ட தாவர இனத்தின் பொருத்தம்.
- பல்லுயிர் பெருக்கத்தை உருவாக்குதல்.
- வேகமாக வளரும், அடர்த்தியான விதான நகல், வற்றாத மற்றும் பசுமையான பெரிய இலை பகுதி.

· இயற்கை வளர்ச்சியின் பெரிய விளைவுகள் இல்லாமல் மாசுக்களை உறிஞ்சுவதில் திறமையானது.

· பின்வரும் இனங்கள் அப்பகுதியில் நிலவும் தட்பவெப்ப நிலைக்கு மிகவும் பொருத்தமான தோட்டத்திற்கு முதன்மையானதாக கருதலாம்.

**அட்டவணை 4.12: பசுமை அரண் மேம்பாட்டுத் திட்டத்திற்கான பரிந்துரைக்கப்பட்ட இனங்கள்**

வ.எண்	தாவரத்தின் பெயர் (தாவரவியல்)	குடும்பப் பெயர்	பொது பெயர்	பண்பு
1	போராசஸ் ஃபிளாபெல்லிஃபர்	அரேகேசியே	பனை	T
2	மொரிண்டா pubescens	ரூபியாசியே	நுனா	T
3	பொங்கமியா பின்னடா	ஃபேபேசியே	புங்கம்	T
4	தெஸ்பெசியா பாபுல்னியா	மால்வேசியே	பூவரசு	T
5	சிரிஜியம் சீரகம்	மிர்டேசியே	கடற்படை	T
6	சரகா அசோகா	ஃபேபேசியே	அசோகா	T
7	லிமோனியா அமிலசிமா	ரூடேசியே	ஓதியம்	T
8	லானியா கோரமண்டலிகா	அனகார்டியாசியே	விளா மரம்	T
9	காசியா ரோக்ஸ்பர்கி	ஃபேபேசியே	செங்கோன்றை	T
10	Pterocarpus marsupium	ஃபேபேசியே	வேங்கை	T

**4.6.3. விலங்கினங்கள் மீது எதிர்பார்க்கப்படும் தாக்கம்**

· திட்ட தளத்தில் இருந்து 10 கிமீ சுற்றளவில் வனவிலங்கு சரணாலயம் மற்றும் உயிர்க்கோள காப்பகம் இல்லை.

· இடையக மண்டலத்தில் அரிய, எண்டெமிக் & அழிந்துவரும் உயிரினங்கள் எதுவும் பதிவாகவில்லை. எவ்வாறாயினும், சுரங்கத்தின் போது, சுற்றுப்புற வனவிலங்குகள் மீது எந்தவிதமான பாதகமான தாக்கத்தையும் தவிர்க்க, குறிப்பாக காற்று மற்றும் சத்தத்திற்கான மாசுக் கட்டுப்பாட்டு நடவடிக்கைகள் உட்பட முறையான சுற்றுச்சூழல் மேலாண்மைத் திட்டத்துடன் சுரங்கத்தின் விஞ்ஞான முறையை நிர்வாகம் நடைமுறைப்படுத்தும்.

· சுரங்க குத்தகைப் பகுதியைச் சுற்றித் திரியும் விலங்குகள் நுழைவதைத் தடுக்க வேலி அமைத்தல்.

· பசுமை அரண் மேம்பாடு மேற்கொள்ளப்படும், இது அப்பகுதியில் காணப்படும் தாவரங்களுக்கு ஏற்படும் பாதகமான தாக்கத்தை குறைக்க உதவும்.



**அட்டவணை எண் 4.13. சூழலியல் தாக்க மதிப்பீடுகள்**

வ.எண்	பண்புக்கூறுகள்	மதிப்பீடு
1	திட்டத்தின் செயல்பாடுகள் பறவைகள் மற்றும் விலங்குகளின் இனப்பெருக்கம்/கூடு கட்டும் இடங்களை பாதிக்கிறது	சுரங்க குத்தகை தளத்தில் இனப்பெருக்கம் மற்றும் கூடு கட்டும் இடம் எதுவும் கண்டறியப்படவில்லை. காணப்பட்ட விலங்கினங்கள் பெரும்பாலும் இடையக பகுதியில் இருந்து இடம்பெயர்ந்தன.
2	அரிதான அல்லது அழிந்துவரும் உயிரினங்கள் வசிக்கும் பகுதிக்கு அருகில் அமைந்துள்ளது	முக்கிய சுரங்க குத்தகை பகுதியில் ஆபத்தான, பாதிக்கப்படக்கூடிய இனங்கள் எதுவும் காணப்படவில்லை.
3	தேசிய பூங்கா/வனவிலங்குகளுக்கு அருகாமையில் சரணாலயம் / காப்புக்காடு / சதுப்புநிலங்கள் / கடற்கரை / முகத்துவாரம் / கடல்	'இல்லை'
4	முன்மொழியப்பட்ட திட்டம் வனவிலங்குகளுக்கான நீர்நிலைகளுக்கு அணுகலை கட்டுப்படுத்துகிறது	'இல்லை'
5	முன்மொழியப்பட்ட சுரங்கத் திட்டம் மேற்பரப்பு நீரின் தரத்தை பாதிக்கிறது, இது வனவிலங்குகளுக்கும் தண்ணீரை வழங்குகிறது	'இல்லை' திட்டமிடப்பட்ட அல்லது அச்சுறுத்தப்பட்ட வனவிலங்கு விலங்குகள் மையப் பகுதியில் வழக்கமாகக் காணப்படுகின்றன.
6	முன்மொழியப்பட்ட சுரங்கத் திட்டம் அருகிலுள்ள பல்லுயிர்ப் பகுதியை பாதிக்கும் வண்டல் மண்ணை அதிகரிக்கிறது.	வடிகால் போன்ற மேற்பரப்பு ஓடை மேலாண்மை முறையாக கட்டப்பட்டதால், அருகில் உள்ள சுரங்கப் பகுதியில் மண் படிதல் பாதிப்பு இருக்காது.
7	திட்ட நடவடிக்கைகளால் வன விலங்குகளின் வீழ்ச்சி/சறுக்கல் அல்லது மரணம் ஏற்படும் அபாயம்	'இல்லை'
8	இத்திட்டத்தின் மூலம் வனவிலங்குகளுக்கு நீர் வழங்கும் கழிவுநீரை நீர்நிலைகளில் வெளியிடுகிறது	மையப் பகுதிக்கு அருகில் நீர்நிலைகள் இல்லாததால் நீர் மாசுபடுவதற்கான வாய்ப்புகள் குறைவு.
9	சுரங்கத் திட்டம் வன அடிப்படையிலான வாழ்வாதாரத்தை பாதிக்கிறது / உள்ளூர் வாழ்வாதாரம் சார்ந்துள்ள எந்தவொரு குறிப்பிட்ட வன உற்பத்தியையும் பாதிக்கிறது.	'இல்லை'
10	இந்த திட்டம் இடம்பெயர்வு பாதைகளை பாதிக்கும்	கண்காணிப்புக் காலத்தில் இடம்பெயர்தல் பாதை காணப்படவில்லை.
11	இத்திட்டம் மருத்துவப் பயன் கொண்ட ஒரு பகுதியின் தாவரங்களை பாதிக்கும்	'இல்லை'
12	வனப்பகுதி திசைதிருப்பப்பட வேண்டும், கார்பன் உயர் சீக்வெஸ்ட்ரேஷனைக் கொண்டுள்ளது	'இல்லை' அங்கு வன நிலம் மாற்றப்படவில்லை.
13	இத்திட்டம் சதுப்பு நிலங்கள், மீன் இனப்பெருக்கம் செய்யும் இடங்கள், கடல் சூழலியல் ஆகியவற்றை பாதிக்கும்	'இல்லை'. சதுப்பு நிலம் அருகிலுள்ள மையத்தில் இல்லை சுரங்க குத்தகை பகுதி. முக்கிய சுரங்கப் பகுதியில் இனப்பெருக்கம் மற்றும் கூடு கட்டும் இடம் இல்லை.

\*( வடிவ ஆதாரம்: EIA வழிகாட்டுதல் கையேடு-சுரங்க மற்றும் கனிமங்கள், 2010)

#### 4.7 சமூகப்பொருளாதாரம்

சுரங்கத்தின் சமூக-பொருளாதார பாதிப்புகள் பல. சுரங்கத் திட்டத்தின் தாக்கங்கள் நேர்மறையாகவோ அல்லது எதிர்மறையாகவோ இருக்கலாம். நிலம் கையகப்படுத்துதலால் ஏற்படும் உடல் இடப்பெயர்ச்சி, அதைத் தொடர்ந்து வாழ்வாதார இழப்பு, மன வேதனை, சமூகக் கட்டமைப்பில் ஏற்படும் மாற்றங்கள் மற்றும் உணவுப் பாதுகாப்பிற்கான ஆபத்து போன்றவற்றால் ஏற்படும் பாதகமான பாதிப்புகள், மாசுபாட்டின் காரணமாக மக்களும் நேரடியாகப் பாதிக்கப்படுகின்றனர். சமூக தாக்க மதிப்பீடு (SIA) என்பது ஒரு திட்டத்தின் சமூக விளைவுகளை பகுப்பாய்வு, கண்காணித்தல் மற்றும் நிர்வகித்தல். சமூக-பொருளாதார நிலை குறித்த ஆய்வு, சமூக-பொருளாதார நிலையின் அடிப்படைத் தரவை உருவாக்குவதற்கான முதன்மை சமூக-பொருளாதார ஆய்வைப் பயன்படுத்தி ஏற்கனவே மேற்கொள்ளப்பட்டுள்ளது.

##### 4.7.1 எதிர்பார்க்கப்பட்ட தாக்கம்

முதன்மை சமூக-பொருளாதார ஆய்வு மற்றும் நிறுவப்பட்ட இலக்கியங்கள் மற்றும் மக்கள்தொகை கணக்கெடுப்பு தரவு 2011 இல் இருந்து கிடைக்கும் இரண்டாம் நிலை தரவுகள் மூலம், அருகிலுள்ள பகுதியின் சமூக-பொருளாதார நிலையில் நேர்மறையான தாக்கம் இருக்கும் என்று கண்டறியப்பட்டுள்ளது. முன்மொழியப்பட்ட சுரங்க குத்தகைப் பகுதியிலிருந்து 300 மீட்டருக்குள் குடியிருப்பு இல்லை. எனவே, சுரங்கத்தின் வாழ்நாள் முழுவதும் அருகிலுள்ள குடியிருப்புகளில் பெரிய பாதிப்புகள் எதுவும் எதிர்பார்க்கப்படுவதில்லை.

##### 4.7.2 தணிப்பு நடவடிக்கைகள்

- ஆலை இயந்திரங்கள் மற்றும் உபகரணங்களுக்கு நல்ல பராமரிப்பு நடைமுறைகள் பின்பற்றப்படும், இது சாத்தியமான இரைச்சல் சிக்கல்களைத் தவிர்க்க உதவும்.
- மத்திய மாசுக் கட்டுப்பாட்டு வாரியத்தின் (CPCB) வழிகாட்டுதலின்படி திட்டப் பகுதியிலும் அதைச் சுற்றிலும் பசுமை அரண் உருவாக்கப்படும்.
- மைய மண்டலத்திற்குள் சுற்றுச்சூழல் பாதிப்பைக் குறைக்க காற்று மாசுக் கட்டுப்பாட்டு நடவடிக்கை எடுக்கப்படும்
- தொழிலாளர்களின் பாதுகாப்பிற்காக, கையுறைகள், தலைக்கவசங்கள், பாதுகாப்பு காலணிகள், கண்ணாடிகள், ஏப்ரன்கள், மூக்கு முகமூடிகள் மற்றும் காதுகளைப் பாதுகாக்கும் சாதனங்கள் போன்ற தனிப்பட்ட பாதுகாப்பு உபகரணங்கள் சுரங்கச் சட்டம் மற்றும் விதிகளின்படி வழங்கப்படும்.
- இந்த திட்டத்தில் இருந்து நேரடியாகவும் மறைமுகமாகவும் ராய்ல்டி, வரி, வரிகள் போன்றவற்றின் மூலம் நிதி வருவாய் மூலம் மாநில மற்றும் மத்திய அரசுகளுக்கு பயன்
- மேற்கூறிய விவரங்களிலிருந்து, சுரங்க செயல்பாடுகள் அப்பகுதியில் அதிக நன்மை பயக்கும் நேர்மறையான தாக்கத்தை ஏற்படுத்தும்

#### 4.8 தொழில்சார் ஆரோக்கியம் மற்றும் பாதுகாப்பு

சுரங்கத்தின் செயல்பாட்டுக் கட்டத்தில் தொழில்சார் ஆரோக்கியம் மற்றும் பாதுகாப்பு அபாயங்கள் ஏற்படுகின்றன மற்றும் முதன்மையாக பின்வருவனவற்றை உள்ளடக்குகின்றன:

- சுவாச ஆபத்துகள்
- சத்தம்
- உடல் அபாயங்கள்
- வெடிமருந்து சேமிப்பு மற்றும் கையாளுதல்

##### 4.8.1 சுவாச ஆபத்துகள்

சிலிக்கா தூசியின் நீண்டகால வெளிப்பாடு சிலிகோசிஸை ஏற்படுத்தக்கூடும் பின்வரும் நடவடிக்கைகள் பரிந்துரைக்கப்படுகின்றன:

- எக்ஸ்கவேட்டர் மற்றும் டிப்பர்களின் கேபின்கள் ஏசி மற்றும் ஒலி ஆதாரத்துடன் இணைக்கப்படும்
- தனிப்பட்ட தூசி முகமூடிகளின் பயன்பாடு கட்டாயமாக்கப்படும்

##### 4.8.2 ஒலி

சுரங்க நடவடிக்கைகளின் போது தொழிலாளர்கள் அதிக சத்தத்திற்கு ஆளாக நேரிடும். பின்வரும் நடவடிக்கைகள் செயல்படுத்த முன்மொழியப்பட்டுள்ளன

- எந்தப் பணியாளரும் 85 dB(A) க்கும் அதிகமான இரைச்சல் அளவை ஒரு நாளைக்கு 8 மணி நேரத்திற்கும் மேலாக கேட்கும் பாதுகாப்பு இல்லாமல் வெளிப்படுத்த மாட்டார்கள்.
- 8 மணிநேரத்திற்கு சமமான ஒலி அளவு 85 dB(A), உச்ச ஒலி அளவுகள் 140 dB(C) ஐ அடையும் போது அல்லது சராசரி அதிகபட்ச ஒலி அளவு 110 dB(A) ஐ அடையும் போது செவிப்புலன் பாதுகாப்பின் பயன்பாடு தீவிரமாக செயல்படுத்தப்படும்.
- வழங்கப்படும் இயர் மஃப்ஸ் காதில் ஒலி அளவைக் குறைந்தது 85 dB(A) ஆகக் குறைக்கும் திறன் கொண்டதாக இருக்கும்.
- அதிக இரைச்சல் அளவுக்கு வெளிப்படும் தொழிலாளர்களுக்கு அவ்வப்போது மருத்துவ செவிப்புலன் சோதனைகள் செய்யப்படும்.

##### 4.8.3 உடல் அபாயங்கள்

உடல் அபாயங்களைக் கட்டுப்படுத்த பின்வரும் நடவடிக்கைகள் முன்மொழியப்பட்டுள்ளன

- பணித்தள பாதுகாப்பு மேலாண்மை குறித்த குறிப்பிட்ட பணியாளர்களுக்கு பயிற்சி அளிக்கப்படும்;
- தற்செயலான பாறை விழுதல் மற்றும் / அல்லது நிலச்சரிவைத் தடுக்க, குறிப்பாக வெடிப்பு நடவடிக்கைகளுக்குப் பிறகு, தொழிலாளர்களுக்கு வெளிப்படும் ஒவ்வொரு மேற்பரப்பையும் பாறை அளவிடுதல் மூலம் பணித்தள மதிப்பீடு செய்யப்படும்;
- இயற்கை தடைகள், தற்காலிக தண்டவாளங்கள் அல்லது குறிப்பிட்ட ஆபத்து சமிக்ஞைகள் பாறை பெஞ்சுகள் அல்லது தரை மட்டத்திலிருந்து 2 மீட்டருக்கும் அதிகமான உயரத்தில் வேலை செய்யப்படும் மற்ற குழி பகுதிகளில் வழங்கப்படும்;

□ முற்றங்கள், சாலைகள் மற்றும் நடைபாதைகளை பராமரித்தல், போதுமான நீர் வடிகால் வழங்குதல் மற்றும் சாதாரண கிராவல் போன்ற அனைத்து வானிலை மேற்பரப்புடன் வழக்கும் பரப்புகளைத் தடுக்கும்.

#### 4.8.4 தொழில்சார் சுகாதார ஆய்வு

அனைத்து நபர்களும் முன் வேலைவாய்ப்பு மற்றும் அவ்வப்போது மருத்துவ பரிசோதனைக்கு உட்படுத்தப்படுவார்கள். பின்வரும் சோதனைகளை நடத்துவதன் மூலம் பணியாளர்கள் தொழில் சார்ந்த நோய்களுக்கு கண்காணிக்கப்படுவார்கள்.

- பொது உடல் பரிசோதனைகள்
- ஆடியோமெட்ரிக் சோதனைகள்
- முழு மார்பு, எக்ஸ்ரே, நுரையீரல் செயல்பாட்டு சோதனைகள், ஸ்பைரோமெட்ரிக் சோதனைகள்
- காலமுறை மருத்துவ பரிசோதனை - ஆண்டுதோறும்
- நுரையீரல் செயல்பாடு சோதனை - ஆண்டுதோறும், தூசி வெளிப்படும்
- கண் பரிசோதனை

தளத்தில் அத்தியாவசிய மருந்துகள் வழங்கப்படும். மருந்துகள் மற்றும் இதர பரிசோதனை வசதிகள் இலவசமாக வழங்கப்படும். உடனடியாக சிகிச்சைக்காக சுரங்கத்தில் முதலுதவி பெட்டி வைக்கப்படும்.

தேர்ந்தெடுக்கப்பட்ட பணியாளர்களுக்கு தொடர்ந்து முதலுதவி பயிற்சி அளிக்கப்படும். முதலுதவி பயிற்சி பெற்ற உறுப்பினர்களின் பட்டியல்கள் மூலோபாய இடங்களில் காட்டப்படும்.

#### 4.8.5 தொழிலாளர்களுக்கான கோவிட் சுகாதார மேலாண்மைத் திட்டம்

பின்வரும் சுகாதார மேலாண்மை திட்டம் சுரங்கங்களில் கண்டிப்பாக செயல்படுத்தப்படும், சுரங்க மேலாளர் மற்றும் மேற்பார்வையாளர் போன்ற சுரங்க அதிகாரிகள் தொழிலாளர்களின் சுகாதார மேலாண்மை கட்டுப்பாட்டாளராக செயல்படுவார்கள்.

- ஒவ்வொரு நாளும் வேலைக்கு வரும் போது அனைத்து தொழிலாளர்களிடமும் வெப்பநிலை சரிபார்க்கப்படும்

100.4 அல்லது அதற்கு மேல் காய்ச்சல், சளி, மூச்சுத் திணறல் இருந்தால், ஆஸ்பத்திரிக்கு அனுப்பப்பட்டு, பதினான்கு நாட்களுக்குப் பிறகு அந்த நபர்கள் பணியில் அமர்த்தப்படுவார்கள்.

- சுரங்கப் பகுதிக்குள் இருக்கும் அனைத்து நபர்களும் மூக்கு மற்றும் வாயை மறைக்கும் துணி அல்லது செலவழிப்பு மடிப்பு முகமூடிகளை அணியுமாறு அறிவுறுத்தப்பட்டுள்ளனர்.

- 6 அடி சமூக இடைவெளி எல்லா நேரத்திலும் பராமரிக்கப்படும்

• பணிபுரியும் இடங்களுக்கு அருகே தற்காலிக கை கழுவதல் புள்ளிகள் நிறுவப்படும், தொழிலாளர்கள் குறைந்தபட்சம் 20 வினாடிகளுக்கு சோப்பு மற்றும் தண்ணீரால் அடிக்கடி கைகளை கழுவவதற்கும், முகத்தைத் தொடுவதைத் தவிர்க்கவும் அறிவுறுத்தப்படுவார்கள். இது ஒரு அத்தியாவசிய தொற்று-கட்டுப்பாட்டு பொறிமுறையாகும்

#### 4.8.6 பிளாஸ்டிக் கழிவு மேலாண்மை

தமிழ்நாடு அரசு ஆணை (Ms) எண். 84 சுற்றுச்சூழல் மற்றும் வனத்துறை (EC.2) 25.06.2018 தேதியிட்டபடி, பின்வரும் வகையான பிளாஸ்டிக் குகைகள் சுரங்கப் பகுதியில் பயன்படுத்தப்படாது.

- சுரங்கங்களில் கேரி பேக்குகள், பிளாஸ்டிக் பைகள், உணவுப் பொதிகளுக்குப் பயன்படுத்தப்படும் பிளாஸ்டிக் தாள்கள், விரிப்பு, பிளாஸ்டிக் தட்டுகள், பிளாஸ்டிக் பூசப்பட்ட தேநீர் கோப்பைகள் மற்றும் பிளாஸ்டிக் டம்ளர்கள் போன்ற பிளாஸ்டிக் பொருட்களைப் பயன்படுத்தவும், தூக்கி எறியவும்.

#### அட்டவணை எண் 4.14: செயல் திட்டம்

செயல் திட்டம்	பொறுப்பு
சுரங்கத்திற்குள் நுழையும் முன் அனைத்து ஊழியர்களும் பிளாஸ்டிக்கினால் சோதிக்கப்படுவார்கள்.	காவலாளி
ஒவ்வொரு வாரமும் அல்லது மாதமும் சுரங்க மேலாளர் தலைமையில் தொழிலாளர்கள் கூட்டம் நடத்தி பிளாஸ்டிக் பயன்பாட்டால் ஏற்படும் தீமைகள் குறித்து விளக்க வேண்டும்.	சுரங்க மேற்பார்வையாளர் மற்றும் சுரங்க துணை
சுரங்கங்களுக்குள் பிளாஸ்டிக் பொருட்களை கொண்டு வர வேண்டாம் என்றும், இதுபோன்ற செயல்களில் ஈடுபடுபவர்கள் பனி நாளில் வேலை செய்ய அனுமதிக்கப்பட மாட்டார்கள் என்றும் அறிவுறுத்தப்படும்.	சுரங்க மேலாளர்
பிளாஸ்டிக் பயன்பாட்டைக் குறைக்க உதவும் வகையில் சுரங்கத் தொழிலாளர்களுக்கு பாக்கு கொட்டை தட்டுகள் மற்றும் குவளைகள் வழங்கப்படும்.	சுரங்க உரிமையாளர்

#### 4.9 சுரங்க மூடல்

சுரங்கத் திட்டங்களில் சுரங்க மூடல் திட்டம் மிக முக்கியமான சுற்றுச்சூழல் தேவை. சுரங்க மூடல் திட்டம் தொழில்நுட்ப, சுற்றுச்சூழல், சமூக, சட்ட மற்றும் நிதி அம்சங்களை முற்போக்கான மற்றும் பிந்தைய மூடல் செயல்பாடுகளை உள்ளடக்கியதாக இருக்க வேண்டும். மூடல் செயல்பாடு என்பது திட்டப்பணி நீக்கப்பட்டதில் இருந்து தொடங்கும் தொடர்ச்சியான செயல்பாடுகள் ஆகும்.

சுரங்க வேலையை நிறுத்துதல் பின்வரும் பரந்த நோக்கங்களும் வெற்றிகரமாக அடையப்படுவதை உறுதி செய்வதே முதன்மையான நோக்கமாகும்.

- சுரங்க உரிமையாளர்கள், ஒழுங்குமுறை முகமைகள் மற்றும் பொது மக்களால் ஏற்றுக்கொள்ளக்கூடிய தளத்திற்கு உற்பத்தி மற்றும் நிலையான பயன்பாட்டிற்குப் பிறகு உருவாக்க
- பொது சுகாதாரம் மற்றும் சுற்றியுள்ள வாழ்விடங்களின் பாதுகாப்பைப் பாதுகாப்பது
- சுற்றுச்சூழல் பாதிப்பைக் குறைக்க
- மதிப்புமிக்க பண்புகளையும் அழகியலையும் பாதுகாக்க
- பாதகமான சமூக-பொருளாதார தாக்கங்களை சமாளிக்க.

#### 4.9.1 சுரங்க மூடல் விதிகள்

சுரங்கத்தை மூடுவதில் உள்ள நிபந்தனைகள் கீழே விவாதிக்கப்பட்டுள்ளன:

##### 4.9.1.1 இயற்பியல் நிலைத்தன்மை

சுரங்க வேலைகள், கட்டிடங்கள், ஓய்வு தங்குமிடங்கள் போன்றவற்றை உள்ளடக்கிய அனைத்து மானுவலியல் கட்டமைப்புகளும், சுரங்கம் முடிவுற்ற பிறகு மீதமுள்ளவை இயற்பியல் ரீதியாக நிலையானதாக இருக்க வேண்டும். முடிவுற்ற அல்லது இயற்பியல் ரீதியான சரிவின் விளைவாக பொது சுகாதாரம் மற்றும் பாதுகாப்புக்கு எந்த ஆபத்தையும் அவர்கள் முன்வைக்கக்கூடாது, மேலும் அவர்கள் வடிவமைக்கப்பட்ட செயல்பாடுகளை அவர்கள் தொடர்ந்து செய்ய வேண்டும். முன்மொழியப்பட்ட வடிவமைப்பு காலங்கள் மற்றும் பாதுகாப்பு காரணிகள் வெள்ளம், சூறாவளி, காற்று அல்லது பூகம்பங்கள் போன்ற தீவிர நிகழ்வுகள் மற்றும் அரிப்பு போன்ற பிற இயற்கை நிரந்தர சக்திகளை முழுமையாக கணக்கில் எடுத்துக்கொள்ள வேண்டும்.

#### 4.9.1.2 இரசாயன நிலைத்தன்மை

சுரங்க தளத்தில் திடக்கழிவுகள் இரசாயன நிலைத்தன்மையுடன் இருக்க வேண்டும். இதன் பொருள், உலோகங்கள், உப்புகள் அல்லது கரிம சேர்மங்களின் கசிவுக்கு வழிவகுக்கும் இரசாயன மாற்றங்கள் அல்லது நிலைமைகளின் விளைவுகள் பொது சுகாதாரம் மற்றும் பாதுகாப்பிற்கு ஆபத்தை ஏற்படுத்தக்கூடாது அல்லது சுற்றுச்சூழல் பண்புகளின் சீரழிவை ஏற்படுத்தக்கூடாது. பாதகமான விளைவுகளை ஏற்படுத்தக்கூடிய மாசுபடுத்தும் வெளியேற்றம் முன்கூட்டியே கணிக்கப்பட்டால், இடைநிறுத்தப்பட்ட திடப்பொருட்களை நிலைநிறுத்துதல் அல்லது நீரின் தரம் மற்றும் அளவு போன்றவற்றை மேம்படுத்த செயலற்ற சிகிச்சை போன்ற பொருத்தமான தணிப்பு நடவடிக்கைகள் திட்டமிடப்படலாம். மூடிய சுரங்கத்தைச் சுற்றியுள்ள பகுதியில் உள்ள நீர், மண் மற்றும் காற்றின் தரங்களுக்கு சட்டப்பூர்வ வரம்புகளை மீறும் மாசுபடுத்தும் செறிவுகளின் பாதகமான விளைவு எதுவும் இல்லை என்பதை கண்காணிப்பு நிரூபிக்க வேண்டும்.

#### 4.9.1.3 உயிரியல் நிலைத்தன்மை

சுற்றியுள்ள சூழலின் ஸ்திரத்தன்மை முதன்மையாக தளத்தின் இயற்பியல் மற்றும் வேதியியல் பண்புகளை சார்ந்துள்ளது, அதேசமயம் சுரங்க தளத்தின் உயிரியல் உறுதிப்பாடு மறுவாழ்வு மற்றும் இறுதி நில பயன்பாட்டுடன் நெருக்கமாக தொடர்புடையது. ஆயினும் கூட, உயிரியல் நிலைத்தன்மையானது, மண்ணின் உறையை நிலைப்படுத்துதல், அரிப்பு/கழுவதல், கசிவு போன்றவற்றைத் தடுப்பதன் மூலம் இயற்பியல் அல்லது இரசாயன நிலைத்தன்மையை கணிசமாக பாதிக்கலாம்.

புனர்வாழ்வுத் திட்டத்தின் முக்கிய நோக்கங்களில் ஒன்று சீர்குலைந்த தளத்தின் மீது ஒரு தாவர உறை பொதுவாக உள்ளது, ஏனெனில் தளத்தை நிலைநிறுத்துவதற்கான சிறந்த நீண்ட கால முறையாக பசுமைச் சூழல் உள்ளது. மறுவாழ்வுத் திட்டத்தின் முக்கிய நிலவேலை கூறுகள் முடிந்ததும், நிலையான தாவர சமூகத்தை நிறுவுவதற்கான செயல்முறை தொடங்குகிறது. மறு தாவரங்களுக்கு, மண்ணின் ஊட்டச்சத்து அளவை மேலாண்மை செய்வது ஒரு முக்கியமான கருத்தாகும். மூன்று சூழ்நிலைகளில் ஊட்டச்சத்துக்களைச் சேர்ப்பது பயனுள்ளதாக இருக்கும்.

- பரப்பப்பட்ட மேல்மண்ணின் ஊட்டச்சத்து நிலை உள்ள பொருளை விட குறைவாக இருந்தால் எ.கா. சமூக காடுகளின் வளர்ச்சிக்காக
- இயற்கையாக நிகழும் தாவரங்களை விட அதிக ஊட்டச்சத்து தேவைப்படும் தாவரங்களை வளர்க்கும் நோக்கம் எ.கா. விவசாயத்திற்கான திட்டமிடல்

□ ஈரப்பதம் கட்டுப்படுத்தும் காரணியாக இல்லாத காலங்களில் பூர்வீக தாவரங்களிலிருந்து விரைவான வளர்ச்சியை பெறுவது விரும்பத்தக்கது எ.கா. பசுமை தடைகளின் வளர்ச்சி

சுரங்க மூடல் திட்டம் அங்கீகரிக்கப்பட்ட சுரங்கத் திட்டத்தின்படி இருக்க வேண்டும். சுரங்க மூடல் என்பது அங்கீகரிக்கப்பட்ட சுரங்கத் திட்டத்தின் ஒரு பகுதியாகும் மற்றும் சுரங்க மூடல் திட்டத்தில் விவரிக்கப்பட்டுள்ள செயல்முறையின்படி மூடல் நடவடிக்கைகள் மேற்கொள்ளப்படும்.

## அத்தியாயம்- 5: மாற்றுகளின் பகுப்பாய்வு (தொழில்நுட்பம் மற்றும் தளம்)

### 5.1 அறிமுகம்

திட்ட முன்மொழிவுக்கு மாற்றுகளை கருத்தில் கொள்வது EIA செயல்முறையின் தேவையாகும். ஸ்கோப்பிங் செயல்பாட்டின் போது, ஒரு முன்மொழிவுக்கான மாற்றுகளை நேரடியாகவோ அல்லது அடையாளம் காணப்பட்ட முக்கிய சிக்கல்களைக் குறிப்பிடுவதன் மூலமாகவோ பரிசீலிக்கலாம் அல்லது சுத்திகரிக்கலாம். மாற்றுகளின் ஒப்பீடு குறைந்தபட்ச சுற்றுச்சூழல் தாக்கங்களுடன் திட்ட நோக்கங்களை அடைவதற்கான சிறந்த முறையை தீர்மானிக்க உதவுகிறது அல்லது மிகவும் சுற்றுச்சூழல் நட்பு மற்றும் செலவு குறைந்த விருப்பங்களைக் குறிக்கிறது.

துளையிடுதல், வெடித்தல், தோண்டுதல், ஏற்றுதல் மற்றும் போக்குவரத்து போன்ற சுரங்க பணிகள் மேற்கொள்ளப்பட்டு வருகின்றன. கீழே உள்ள புவியியல் ஆய்வு மற்றும் ஆய்வுகளின் அடிப்படையில் தளம் தேர்ந்தெடுக்கப்பட்டது:

- பொருட்கள் மற்றும் மனிதவளத்திற்கான போக்குவரத்து வசதி
- சுற்றுச்சூழல் மற்றும் தணிப்பு சாத்தியக்கூறுகளின் மீதான ஒட்டுமொத்த தாக்கம்
- சமூக - பொருளாதார பின்னணி.

போதுமான உள்கட்டமைப்பு உள்ளது மற்றும் குறைந்த வளங்கள் பயன்படுத்தப்பட வேண்டும். ஏனெனில், உள்கட்டமைப்புக்கு மேலும் கட்டுமானம் தேவையில்லை, எனவே சுற்றுச்சூழலை கணிசமாக பாதிக்காது. கனிம வைப்பு இயற்கையில் குறிப்பிட்ட தளம்; எனவே இந்த திட்டத்திற்கு மாற்று இடம் தேடும் கேள்வி எழவில்லை.



## அத்தியாயம்-6 சுற்றுச்சூழல் கண்காணிப்பு திட்டம்

### 6.1 பொது

சுற்றுச்சூழல் அளவுருக்களின் கண்காணிப்பு மற்றும் மதிப்பீடு சுற்றுச்சூழலில் நிகழக்கூடிய சாத்தியமான மாற்றங்களைக் குறிக்கிறது, இது இயற்கை சூழலின் நிலையை பராமரிக்க தேவையான இடங்களில் சரிசெய்யும் நடவடிக்கைகளை செயல்படுத்த வழி வகுக்கிறது. ஏற்றுக்கொள்ளப்பட்ட நடவடிக்கைகளின் செயல்திறன் அல்லது குறைபாட்டை மதிப்பிடுவதற்கு மதிப்பீடு மிகவும் பயனுள்ள கருவியாகும் மற்றும் எதிர்கால திருத்தங்களுக்கான நுண்ணறிவை வழங்குகிறது.

சுற்றுச்சூழல் கண்காணிப்பின் முக்கிய நோக்கம், சுற்றுச்சூழல் பண்புக்கூறுகள் மற்றும் செயல்பாட்டுக் கட்டத்தில் நடைமுறையில் உள்ள நிலைமைகள் ஆகியவற்றில் பெறப்பட்ட முடிவுகள் திட்டமிடல் கட்டத்தில் கணிப்புக்கு இணங்குவதை உறுதி செய்வதாகும். முடிவுகளின் முந்தைய கணிப்பில் இருந்து கணிசமான விலகல் ஏற்பட்டால், காரணத்தை அடையாளம் காணவும், தீர்வு நடவடிக்கைகளை பரிந்துரைக்கவும் இது அடிப்படைத் தரவாக அமைகிறது. சுற்றுச்சூழல் (பாதுகாப்பு) சட்டம், 1986 இன் கீழ் சட்டப்பூர்வ விதிகளுக்கு இணங்குவதற்கு சுற்றுச்சூழல் கண்காணிப்பு கட்டாயமாகும், SEIAA வழங்கிய EC உத்தரவுகளின் கீழ் கண்காணிப்பு தொடர்பான பொருத்தமான நிபந்தனைகள் மற்றும் தமிழ்நாடு மாசுக்கட்டுப்பாட்டு வாரியத்தின் உத்தரவின் கீழ் குறிப்பிடப்பட்டுள்ள நிபந்தனைகள் CTE/CTO வழங்குதல்.

### 6.2 கண்காணிப்பு பொறிமுறையின் முறை

EMP ஐ செயல்படுத்துதல் மற்றும் காலமுறை கண்காணிப்பு திட்ட ஆதரவாளரால் (சுரங்க உரிமையாளர்) மேற்கொள்ளப்படும். இந்த முன்மொழியப்பட்ட திட்டத்தினால் ஏற்படும் பாதிப்புகளை கண்காணிப்பதற்காக ஒரு விரிவான கண்காணிப்பு பொறிமுறை வகுக்கப்பட்டுள்ளது; தூசியை அடக்குதல், சத்தம் மற்றும் வெடிப்பு அதிர்வுகளை கட்டுப்படுத்துதல், இயந்திரங்கள் மற்றும் வாகனங்களை பராமரித்தல், சுரங்க வளாகத்தில் வீட்டு பராமரிப்பு, தோட்டம், சுற்றுச்சூழல் மேலாண்மை திட்டத்தை செயல்படுத்துதல் மற்றும் சுற்றுச்சூழல் அனுமதி நிலைமைகள் போன்ற சுற்றுச்சூழல் பாதுகாப்பு நடவடிக்கைகள் அந்தந்த சுரங்க நிர்வாகத்தால் கண்காணிக்கப்படும். மறுபுறம், பசுமை அரண் மேம்பாடு, சுற்றுச்சூழல் தர கண்காணிப்பு போன்ற பகுதி அளவிலான பாதுகாப்பு நடவடிக்கைகளை செயல்படுத்துவது, அவர்களின் சுரங்க நிர்வாகத்திற்கு அறிக்கை செய்யும் மூத்த நிர்வாகியால் மேற்கொள்ளப்படுகிறது.

முன்மொழியப்பட்ட முழு சுரங்கத்திலும் EMP மற்றும் பிற சுற்றுச்சூழல் பாதுகாப்பு நடவடிக்கைகளை செயல்படுத்துவதை கண்காணிக்க சுற்றுச்சூழல் கண்காணிப்பு செல் (EMC) அமைக்கப்படும்.

இந்த கலத்தின் பொறுப்புகள்:

- மாசுக்கட்டுப்பாட்டு நடவடிக்கைகளை செயல்படுத்துதல்
- திட்டத்தை செயல்படுத்துவதை கண்காணித்தல்
- தோட்டத்திற்கு பிந்தைய பராமரிப்பு

- எடுக்கப்பட்ட மாசுக் கட்டுப்பாட்டு நடவடிக்கைகளின் செயல்திறனை சரிபார்க்க
- சுற்றுச்சூழலுடன் தொடர்புடைய பிற செயல்பாடு
- தேவைப்படும்போது நிபுணரின் ஆலோசனையைப் பெறுதல்.

சுற்றுச்சூழல் கண்காணிப்பு குழு தளத்தில் உள்ள அனைத்து கண்காணிப்பு திட்டங்களையும் ஒருங்கிணைக்கும் மற்றும் இவ்வாறு உருவாக்கப்படும் தரவு தொடர்ந்து மாநில ஒழுங்குமுறை நிறுவனங்களுக்கு இணக்க நிலை அறிக்கைகளாக வழங்கப்படும்.

கண்காணிக்கப்படும் சுற்றுச்சூழல் பண்புகளின் மாதிரி மற்றும் பகுப்பாய்வு அறிக்கை ஒவ்வொரு முன்மொழியப்பட்ட திட்ட ஆதரவாளராலும் அரையாண்டு மற்றும் ஆண்டுக்கு ஒரு இடைவெளியில் தமிழ்நாடு மாசுக் கட்டுப்பாட்டு வாரியத்திற்கு (TNPCB) சமர்ப்பிக்கப்படும். அரையாண்டு அறிக்கைகள் சுற்றுச்சூழல் மற்றும் வன அமைச்சகம், பிராந்திய அலுவலகம் மற்றும் SEIAA ஆகியவற்றிற்கும் சமர்ப்பிக்கப்படுகின்றன.

சுற்றுச்சூழல் பண்புகளின் மாதிரி மற்றும் பகுப்பாய்வு மத்திய மாசுக் கட்டுப்பாட்டு வாரியம் (CPCB) / சுற்றுச்சூழல், வனம் மற்றும் காலநிலை மாற்ற அமைச்சகம் (MoEF & CC) வழிகாட்டுதல்களின்படி இருக்கும்.

### 6.3 தணிப்பு நடவடிக்கைகளின் அமலாக்க அட்டவணை

முன்மொழியப்பட்ட திட்டத்தின் செயல்பாடுகளால் சுற்றுச்சூழலுக்கு ஏற்படும் பாதிப்பைக் குறைக்கும் வகையில் அத்தியாயம்-4 இல் முன்மொழியப்பட்ட தணிப்பு நடவடிக்கைகள் செயல்படுத்தப்படும். தணிப்பு நடவடிக்கைகளின் அமலாக்க அட்டவணை 6.1 இல் கொடுக்கப்பட்டுள்ளது.

#### அட்டவணை 6.1 அமலாக்க அட்டவணை

வ.எண்	பரிந்துரைகள்	கால கட்டம்	அட்டவணை
1	நில சுற்றுச்சூழல் கட்டுப்பாட்டு நடவடிக்கைகள்	திட்டத்தை செயல்படுத்துவதற்கு முன்	திட்டம் தொடங்கிய உடனேயே
2	மண் தரக் கட்டுப்பாட்டு நடவடிக்கைகள்	திட்டத்தை செயல்படுத்துவதற்கு முன்	திட்டம் தொடங்கிய உடனேயே
3	நீர் மாசு கட்டுப்பாட்டு நடவடிக்கைகள்	திட்டத்தை செயல்படுத்துவதற்கு முன் மற்றும் சுரங்க நடவடிக்கையுடன்	உடனடியாக மற்றும் திட்டத்தின் முன்னேற்றம்
4	காற்று மாசு கட்டுப்பாட்டு நடவடிக்கைகள்	திட்டத்தை செயல்படுத்துவதற்கு முன் மற்றும் சுரங்க நடவடிக்கையுடன்	உடனடியாக மற்றும் திட்டத்தின் முன்னேற்றம்
5	ஒலி மாசுக் கட்டுப்பாட்டு நடவடிக்கைகள்	திட்டத்தை செயல்படுத்துவதற்கு முன் மற்றும் சுரங்க நடவடிக்கையுடன்	உடனடியாக மற்றும் திட்டத்தின் முன்னேற்றம்

6	சுற்றுச்சூழல்	சுரங்க நடவடிக்கைகளுடன் ஒவ்வொரு ஆண்டும் கட்டம் வாரியாக செயல்படுத்தப்படும்	உடனடியாக மற்றும் திட்டத்தின் முன்னேற்றம்
---	---------------	--	--

#### 6.4 கண்காணிப்பு அட்டவணை மற்றும் அதிர்வெண்

கடமைகள் நிறைவேற்றப்படுவதை கண்காணிப்பு உறுதி செய்யும். இது சட்டப்பூர்வ தரங்களுக்கு எதிராக அளவீடு செய்வதற்காக வெளியேற்றங்கள், உமிழ்வுகள் மற்றும் கழிவுகளின் அளவுகள் மற்றும் செறிவுகள் போன்ற அளவீட்டுத் தகவல்களின் நேரடி அளவீடு மற்றும் பதிவு வடிவத்தை எடுக்கலாம். கண்காணிப்பில் சமூக-பொருளாதார தொடர்பு, உள்ளூர் தொடர்பு நடவடிக்கைகள் அல்லது புகார்களின் மதிப்பீடு ஆகியவை அடங்கும்.

சுரங்க நடவடிக்கைகளில் சுற்றுச்சூழல் கண்காணிப்பு பின்வருமாறு மேற்கொள்ளப்படும்:

- காற்றின் தரம்;
- நீர் மற்றும் கழிவு நீர் தரம்;
- ஒலி மட்டங்கள்;
- மண்ணின் தரம்; மற்றும்
- பசுமை அரண் மேம்பாடு

கண்காணிப்பு விவரங்கள் அட்டவணை 6.2 இல் விவரிக்கப்பட்டுள்ளன

#### அட்டவணை 6.2: முன்மொழியப்பட்ட கண்காணிப்பு அட்டவணை

வ. எண்	சுற்று சூழல் தரவுகள்	இடங்கள்	கண்காணிப்பு		அளவுருக்கள்
			காலம்	அதிர்வெண்	
1	காற்றின் தரம்	2 இடங்கள் (1 மையம் & 1 இடையகம்)	24 மணி நேரம்	6 மாதங்களுக்கு ஒரு முறை	PM <sub>2.5</sub> , PM <sub>10</sub> , SO <sub>2</sub> and NO <sub>x</sub> .
2	வானிலை ஆய்வு	காற்று கண்காணிப்பு & ஐஎம்டி இரண்டாம் நிலை தரவு	மணிநேரம் / தினசரி	தொடர்ச்சியான ஆன்லைன் கண்காணிப்பு	காற்றின் வேகம், காற்றின் திசை, வெப்பநிலை, ஈரப்பதம் மற்றும் மழைப்பொழிவு
3	நீர் தர கண்காணிப்பு	2 இடங்கள் (1 மேற்பரப்பு நீர் & 1 நிலத்தடி நீர்)	-	6 மாதங்களுக்கு ஒரு முறை	IS: 10500, 1993 & CPCB விதிமுறைகளின் கீழ் குறிப்பிடப்பட்டுள்ள அளவுருக்கள்
4	நீர் அமைப்பு	குறிப்பிட்ட கிணறுகளில் 1 கிமீ	-	6 மாதங்களுக்கு ஒரு முறை	ஆழம்

		சுற்றளவில் இடையக மண்டலத்தில் திறந்த கிணறுகளில் நீர் மட்டம்			
5	சத்தம்	2 இடங்கள் (1 மையம் & 1 இடையகம்)	மணிநேரம் / தினசரி	6 மாதங்களுக்கு ஒரு முறை	Leq, Lmax, Lmin, Leq பகல் மற்றும் இரவு
6	அதிர்வு	அருகில் உள்ள குடியிருப்பில்	-	வெடிக்கும் செயல்பாட்டின் போது	உச்ச துகள் வேகம்
7	மண்	2 இடங்கள் (1 மையம் & 1 இடையகம்)	-	6 மாதங்களுக்கு ஒரு முறை	இயற்பியல் மற்றும் வேதியியல் பண்புகள்
8	பசுமை அரண்	திட்ட பகுதிக்குள்	தினசரி	மாதங்களுக்கு ஒரு முறை	பராமரிப்பு

ஆதாரம்: கனிம சுரங்கத்திற்கான கையேட்டின் வழிகாட்டுதல், பிப்ரவரி 2010

#### 6.5 சுற்றுச்சூழல் கண்காணிப்பு காலத்திற்கான பட்ஜெட் ஒதுக்கீடு

சுற்றுச்சூழல் பண்புகளை கண்காணிப்பதற்கான செலவு, கண்காணிக்கப்பட வேண்டிய அளவுரு, அதிர்வெண் கொண்ட இடங்களை மாதிரி/கண்காணித்தல் மற்றும் ஒவ்வொரு முன்மொழிவுக்கும் எதிரான செலவு ஒதுக்கீடு ஆகியவை அட்டவணை 6.3 இல் காட்டப்பட்டுள்ளன. NABL / MoEF ஆல் அங்கீகரிக்கப்பட்ட வெளிப்புற ஆய்வகத்திற்கு கண்காணிப்பு பணி வெளி ஆதாரமாக செய்யப்படும்.

சுற்றுச்சூழல் கண்காணிப்பு திட்டத்திற்கான உத்தேச மூலதனச் செலவு ரூ. 3,80,000/- காற்றின் தரம், வானிலை ஆய்வு, நீர் தரம், நீரியல், மண்ணின் தரம், ஒலி தர அதிர்வு ஆய்வு, பசுமை அரண் ஆகியவற்றை நடத்துவதற்கு.

#### அட்டவணை 6.3 சுற்றுச்சூழல் கண்காணிப்பு பட்ஜெட்

வ.எண்	அளவுரு	மூலதன செலவு	ஆண்டுக்கான தொடர் செலவு
1	காற்று தரம்	-	Rs 35,000/-
2	வானிலையியல்	-	Rs 5,000/-
3	நீர் தரம்	-	Rs 15,000/-
4	நீரியல்	-	Rs 25,000/-
5	மண்ணின் தரம்	-	Rs 35,000/-
6	சத்தம் தரம்	-	Rs 35,000/-
7	அதிர்வு ஆய்வு	-	Rs 1,80,000/-
8	பசுமை அரண்,	Rs 40,000/-	Rs 50,000/-
<b>மொத்தம்</b>		Rs 40,000/-	Rs 3,80,000

#### 6.6 கண்காணிக்கப்பட்ட தரவுகளின் அறிக்கையிடல் அட்டவணைகள்

காற்றின் தரம், நீரின் தரம், இரைச்சல் அளவுகள் மற்றும் பிற சுற்றுச்சூழல் பண்புக்கூறுகள் பற்றிய கண்காணிக்கப்படும் தரவு, தேவையான திருத்த நடவடிக்கைகளை எடுப்பதற்காக சுரங்க மேலாண்மை நிலை மற்றும் அமைப்பின் தலைவர் ஆகியோரால் அவ்வப்போது ஆய்வு செய்யப்படும். கண்காணிப்புத் தரவுகள் தமிழ்நாடு மாநில மாசுக்கட்டுப்பாட்டு வாரியத்திடம் CTO நிபந்தனைகள் மற்றும் சுற்றுச்சூழல் தணிக்கை அறிக்கைகளுக்கு இணங்க ஒவ்வொரு ஆண்டும் MoEF & CC மற்றும் அரையாண்டு இணக்க கண்காணிப்பு அறிக்கைகள் MoEF & CC பிராந்திய அலுவலகம் மற்றும் SEIAA க்கு சமர்ப்பிக்கப்படும்.

காலமுறை அறிக்கைகள் சமர்ப்பிக்கப்பட வேண்டியவை: -

- MoEF & CC - அரையாண்டு நிலை அறிக்கை
- TNPCB - அரையாண்டு நிலை அறிக்கை
- புவியியல் மற்றும் சுரங்கத் துறை: காலாண்டு, அரையாண்டு வருடாந்திர அறிக்கைகள் சுரங்க மேலாளர்/முகவர் தவிர, காலமுறை அறிக்கைகளை -
- சுரங்க பாதுகாப்பு இயக்குனர்,
- தொழிலாளர் அமலாக்க அதிகாரி,
- துறையால் நிர்ணயிக்கப்பட்ட விதிமுறைகளின்படி வெடிபொருட்களைக் கட்டுப்படுத்துபவர்.

## அத்தியாயம்-7-கூடுதல் ஆய்வுகள்

### 7.1 பொது

திட்ட முன்மொழிபவர் மற்றும் ஒழுங்குமுறை ஆணையத்தால் அடையாளம் காணப்பட்ட வகைகளின்படி பின்வரும் கூடுதல் ஆய்வுகள் செய்யப்பட்டன. பொதுமக்கள் மற்றும் பிற பங்குதாரர்களால் அடையாளம் காணப்பட்ட வகைகள் பொது மக்கள் கருத்து கேட்பு கூட்டம் பிறகு இணைக்கப்படும்.

- பொது ஆலோசனை
- இடர் மதிப்பீடு
- பேரிடர் மேலாண்மை திட்டம்
- ஒட்டுமொத்த தாக்க ஆய்வு
- பிளாஸ்டிக் கழிவு மேலாண்மை
- கோவிட் பிந்தைய சுகாதார மேலாண்மை திட்டம்

### 7.2 பொது ஆலோசனை

தமிழ்நாடு மாசுக்கட்டுப்பாட்டு வாரியத்தின் (TNPCB) உறுப்பினர் செயலாளருக்கான விண்ணப்பம், திட்டத் தளத்தில் அல்லது மாவட்டத்தில் அதன் அருகாமையில் பரந்த அளவிலான பொதுமக்களின் பங்களிப்பை உறுதிசெய்யும் வகையில், முறையாக, நேரக்கட்டுப்பாடு மற்றும் வெளிப்படையான முறையில் பொது மக்கள் கருத்து கேட்பு கூட்டம் நடத்த வேண்டும். வரைவு EIA / EMP அறிக்கை மற்றும் பொது மக்கள் கருத்து கேட்பு கூட்ட நடவடிக்கைகளின் முடிவுகள் இறுதி EIA/EMP அறிக்கையில் விவரிக்கப்படும்.

### 7.3 இடர் மதிப்பீடு

2002 ஆம் ஆண்டு டிசம்பர் 31 ஆம் தேதியிட்ட சுற்றறிக்கை எண்.13 இன் படி, தன்பாத்த சுரங்கப் பாதுகாப்பு இயக்குநரகம் (டிஜிஎம்எஸ்) வழங்கிய குறிப்பிட்ட இடர் மதிப்பீட்டு வழிகாட்டுதலின் அடிப்படையில் இடர் மதிப்பீட்டிற்கான வழிமுறை உருவாக்கப்பட்டுள்ளது. டிஜிஎம்எஸ் இடர் மதிப்பீட்டு செயல்முறை நோக்கம் கொண்டது. பணிச்சூழல் மற்றும் அனைத்து செயல்பாடுகளிலும் இருக்கும் மற்றும் சாத்தியமான அபாயங்களைக் கண்டறிந்து, உடனடி கவனம் தேவைப்படுபவர்களுக்கு முன்னுரிமை அளிப்பதற்காக அந்த ஆபத்துகளின் அபாய அளவை மதிப்பிடுதல். மேலும், இந்த ஆபத்துக்களுக்குப் பொறுப்பான வழிமுறைகள் அடையாளம் காணப்பட்டு, அவற்றின் கட்டுப்பாட்டு நடவடிக்கைகள், கால அட்டவணையில் அமைக்கப்பட்டது, துல்லியமான பொறுப்புகளுடன் பதிவு செய்யப்படுகின்றன.

DGMS வழங்கிய உலோக சுரங்கத்தை நிர்வகிப்பதற்கான தகுதிச் சான்றிதழை வைத்திருக்கும் தகுதி வாய்ந்த சுரங்க மேலாளரின் வழிகாட்டுதலின் கீழ் முழு சுரங்க நடவடிக்கையும் மேற்கொள்ளப்படும். இடர் மதிப்பீடு என்பது விபத்துகளைத் தடுப்பதற்கும், அது நிகழாமல் தடுக்க தேவையான நடவடிக்கைகளை எடுப்பதற்கும் ஆகும்.

இந்த முன்மொழியப்பட்ட சுரங்கம் மற்றும் அதனுடன் தொடர்புடைய செயல்பாடுகள் தொடர்பாக மனித தூண்டுதலால் ஏற்படும் அபாயங்களின் காரணிகள் விரிவான பகுப்பாய்வுடன் சுரங்கத்திற்கான காரணங்கள் மற்றும் கட்டுப்பாட்டு நடவடிக்கைகள் கீழே அட்டவணை 7.1 இல் கொடுக்கப்பட்டுள்ளன.

**அட்டவணை 7.1 இடர் மதிப்பீடு & கட்டுப்பாட்டு நடவடிக்கைகள்**

வ.எண்	ஆபத்து காரணிகள்	ஆபத்துக்கான காரணங்கள்	கட்டுப்பாட்டு நடவடிக்கைகள்
1	வெடிபொருட்கள் மற்றும் கனரக சுரங்க இயந்திரங்கள் காரணமாக விபத்துக்கள்	தவறான கையாளுதல் மற்றும் பாதுகாப்பற்ற பணி நடைமுறை	<ul style="list-style-type: none"> <li>▪ அனைத்து பாதுகாப்பு முன்னெச்சரிக்கைகள் மற்றும் சுரங்க சட்டம், 1952, மெட்டாலிஃபெரஸ் சுரங்க ஒழுங்குமுறை, 1961 மற்றும் சுரங்க விதிகள், 1955 ஆகியவற்றின் விதிகள் அனைத்து சுரங்க நடவடிக்கைகளின் போதும் கண்டிப்பாக பின்பற்றப்படும்;</li> <li>▪ அருகிலுள்ள குழு தொழிற்பயிற்சி மையத்தில் உள்ள பயிற்சிக்கு தொழிலாளர்கள் அனுப்பப்படுவார்கள்</li> <li>▪ அங்கீகரிக்கப்படாத நபர்களின் நுழைவு தடை செய்யப்படும்;</li> <li>▪ சுரங்க அலுவலக வளாகம் மற்றும் சுரங்கப் பகுதியில் தீயணைப்பு மற்றும் முதலுதவி ஏற்பாடுகள்;</li> <li>▪ பாதுகாப்பு காலணி, ஹெல்மெட், கண்ணாடி போன்ற அனைத்து பாதுகாப்பு உபகரணங்களின் ஏற்பாடுகளும் ஊழியர்களுக்குக் கிடைக்கும் மற்றும் அவற்றின் பயன்பாட்டிற்கான வழக்கமான சோதனை</li> <li>▪ அங்கீகரிக்கப்பட்ட திட்டங்களின்படி சுரங்கம் வேலை செய்தல் மற்றும் சுரங்கத் திட்டங்களை தொடர்ந்து புதுப்பித்தல்;</li> <li>▪ சுரங்கத்தின் பக்கங்களை தினசரி அடிப்படையில் சுத்தம் செய்வது, அதிகப்படியான அல்லது குறைப்பு</li> </ul>

			<p>ஏற்படுவதைத் தவிர்ப்பதற்காக தினமும் செய்யப்பட வேண்டும்;</p> <ul style="list-style-type: none"> <li>▪ வெடிபொருட்களைக் கையாளுதல், சார்ஜ் செய்தல் மற்றும் சுடுதல் ஆகியவை சுரங்க மேலாளரின் மேற்பார்வையின் கீழ் மட்டுமே திறமையான நபர்களால் மேற்கொள்ளப்படும்;</li> <li>▪ உற்பத்தியாளரின் வழிகாட்டுதல்களின்படி அனைத்து சுரங்க உபகரணங்களையும் பராமரித்தல் மற்றும் சோதனை செய்தல்.</li> </ul>
2	தாது சுமை / கழிவுத் தொட்டி	பெஞ்சுகளின் நெகிழ் பெஞ்சுகளின் உயரம் மற்றும் சாய்வு வடிகால் வசதிகள்	<ul style="list-style-type: none"> <li>▪ டம்ப் பெஞ்சுகள் சரியான 3 மீ உயரம் மற்றும் 37° சாய்வுடன் பராமரிக்கப்பட்டு சரிவு தோல்வியைத் தடுக்கிறது மற்றும் மொட்டை மாடி.</li> <li>▪ குப்பைக் கிடங்கில் அடுக்குகளாகக் கொட்டுதல் மற்றும் தினசரி டோஸ் செய்தல்.</li> <li>▪ மண் அரிப்பைத் தடுக்கவும், நீர் வடிகால் வழிகளை வழங்கவும் குப்பை மேடு மற்றும் சரிவுகளின் தாவரங்கள்</li> <li>▪ சுரங்கம் மற்றும் குப்பை கிடங்கு பகுதியில் முறையான வடிகால் வசதிகளை வழங்குதல்.</li> <li>▪ பொருள் சறுக்குவதைத் தடுக்க, குப்பைத் தொட்டியைச் சுற்றி தடுப்புச் சுவர் அமைத்தல்.</li> <li>▪ OB டம்ப் பகுதியைச் சுற்றி வடிகால் அமைக்க வேண்டும்</li> </ul>
	துளையிடுதல்	முறையற்ற மற்றும் பாதுகாப்பற்ற நடைமுறைகள்  அழுத்தப்பட்ட காற்றின் அதிக அழுத்தம் காரணமாக,	<ul style="list-style-type: none"> <li>▪ துளையிடுதலுக்காக (SOP) நிறுவப்பட்ட பாதுகாப்பான இயக்க முறை கண்டிப்பாக பின்பற்றப்படும்.</li> <li>▪ பயிற்சி பெற்ற ஆபரேட்டர்கள் மட்டுமே பணியமர்த்தப்படுவார்கள்.</li> <li>▪ பிளாஸ்டர் / பிளாஸ்டிங் ஃபோர்மேன் அனைத்து இடங்களையும் முழுமையாக ஆய்வு செய்யும் வரை,</li> </ul>



		<p>குழல்களை வெடிக்கலாம்</p> <p>துரப்பண கம்பி உடைந்து போகலாம்</p>	<p>துப்பாக்கிச் சூடு நடத்தப்பட்ட பகுதியில் எந்த துளையிடுதலும் தொடங்கப்படக்கூடாது.</p> <ul style="list-style-type: none"> <li>▪ துளையிடுதல் நேரடியாக ஒன்றன் மேல் ஒன்றாக உள்ள இடங்களில் பெஞ்சுகளில் ஒரே நேரத்தில் மேற்கொள்ளப்படக்கூடாது.</li> <li>▪ ஆபரேட்டர் கையேட்டின்படி கம்பர்சர் மற்றும் துரப்பண உபகரணங்களில் உள்ள தேய்ந்து போன பாகங்களை அவ்வப்போது தடுப்பு பராமரிப்பு மற்றும் மாற்றுதல்.</li> <li>▪ அனைத்து பயிற்சி அலகுகளும் ஈரமான துளையிடுதலுடன் வழங்கப்பட வேண்டும், திறமையான வேலை நிலையில் பராமரிக்கப்பட வேண்டும்.</li> <li>▪ ஆபரேட்டர் அனைத்து தனிப்பட்ட பாதுகாப்பு உபகரணங்களையும் தவறாமல் பயன்படுத்த வேண்டும்.</li> </ul>
4	வெடித்தல்	<p>பறக்கும் பாறை, தரை அதிர்வு, சத்தம் மற்றும் தூசி.</p> <p>முறையற்ற மின்னூட்டம், ஸ்டெம்மிங் &amp; வெடித்தல்/ வெடித்தல் துளைகளை சீர்த்திருத்தம் செய்தல்</p> <p>வாகனங்களின் இயக்கத்தால் அதிர்வு</p>	<ul style="list-style-type: none"> <li>▪ விதிமுறைகளின்படி ஒரு தாமதத்திற்கு அதிகபட்ச கட்டணத்தை கட்டுப்படுத்தவும் மற்றும் உகந்த வெடிப்பு துளை வடிவத்தின் மூலம், அதிர்வுகள் அனுமதிக்கப்பட்ட வரம்பிற்குள் கட்டுப்படுத்தப்படும் மற்றும் வெடிப்பு பாதுகாப்பாக நடத்தப்படும்.</li> <li>▪ வெடித்தல் துளைகளை மின்னூட்டம் செய்தல், ஸ்டெம்மிங் &amp; வெடித்தல்/பயரிங் செய்வதற்கான SOP, செயல்பாட்டின் ஆரம்ப கட்டத்தில் பிளாஸ்டிக் குழுவினரால் பின்பற்றப்படும்.</li> <li>▪ ஷாட்கள் பகல் நேரத்தில் மட்டுமே சுடப்படுகின்றன.</li> <li>▪ எந்த ஒரு நாளில் சார்ஜ் செய்யப்பட்ட அனைத்து துளைகளும் அதே நாளில் சுடப்படும்.</li> </ul>

			<ul style="list-style-type: none"> <li>ஆபத்து மண்டலம் தெளிவாக வரையறுக்கப்படும் (சிவப்புக் கொடிகள் மூலம்)</li> </ul>
5	போக்குவரத்து	<p>விபத்து மற்றும் காயங்களுக்கு பங்களிக்கும் சாத்தியமான அபாயங்கள் மற்றும் பாதுகாப்பற்ற வேலைகள்</p> <p>பொருள் அதிக சூமை</p> <p>வாகனத்தை முந்திச் செல்லும் போது</p> <p>டிரக்கை இயக்குபவர் தனது அறையை ஏற்றும்போது அதை விட்டு வெளியேறுகிறார்.</p>	<ul style="list-style-type: none"> <li>வேலையைத் தொடங்கும் முன், ஓட்டுநர்கள் டம்பர்/டிரக்/டிப்பரில் எண்ணெய்(கள்), எரிபொருள் மற்றும் நீர் நிலைகள், டயர் வீக்கம், பொதுத் தூய்மை, பிரேக்குகள், ஸ்டீயரிங் அமைப்பு, தானாக இயக்கப்படும் ஆடியோ-விஷுவல் ரிவர்சிங் அலாரம், பின்புறம் உள்ளிட்ட எச்சரிக்கை சாதனங்களை நேரில் சரிபார்ப்பார்கள். கண்ணாடிகள், பக்கவாட்டு விளக்குகள் போன்றவை நல்ல நிலையில் உள்ளன.</li> <li>எந்த ஒரு அங்கீகரிக்கப்படாத நபரையும் வாகனத்தில் சவாரி செய்ய அனுமதிக்காதீர்கள் அல்லது எந்த அங்கீகரிக்கப்படாத நபரையும் வாகனத்தை இயக்க அனுமதிக்காதீர்கள்.</li> <li>குழிவான கண்ணாடிகள் அனைத்து மூலைகளிலும் வைக்கப்பட வேண்டும்</li> <li>அனைத்து வாகனங்களும் ஒவ்வொரு முனை புள்ளியிலும் ஒரு ஸ்பாட்டருடன் ரிவர்ஸ் ஹாரன் பொருத்தப்பட்டிருக்க வேண்டும்</li> <li>வாகனத் திறனுக்கு ஏற்ப ஏற்றுதல்</li> <li>ஆபரேட்டர் கையேட்டின்படி வாகனங்களை அவ்வப்போது பராமரித்தல்</li> </ul>
6	இயற்கை சீற்றங்கள்	எதிர்பாராத சம்பவங்கள்	<ul style="list-style-type: none"> <li>மழைநீர் வெள்ளத்தில் மூழ்குவதைத் தடுக்க தப்பிக்கும் வழிகள் வழங்கப்படும்</li> <li>தீயை அணைக்கும் கருவிகள் மற்றும் மணல் வாளிகள்</li> </ul>

7	சுரங்க பெஞ்சுகள் மற்றும் சாய்வு குழி	சாய்வு வடிவியல், புவியியல் அமைப்பு	▪ குழி சாய்வு 60° கீழே இருக்க வேண்டும் மற்றும் ஒவ்வொரு பெஞ்சு உயரம் 5 மீ இருக்க வேண்டும்
---	--	--	---

ஆதாரம்: FAE & EC ஆல் பகுப்பாய்வு செய்யப்பட்டு முன்மொழியப்பட்டது

#### 7.4 பேரிடர் மேலாண்மைத் திட்டம்

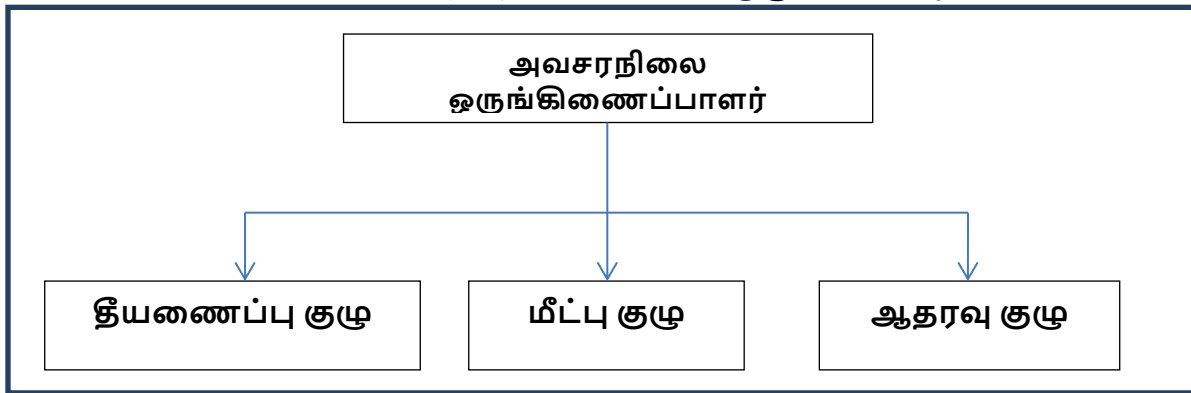
பேரிடர் மேலாண்மைத் திட்டம், உயிர் பாதுகாப்பு, சுற்றுச்சூழலைப் பாதுகாத்தல், நிறுவலின் பாதுகாப்பு, உற்பத்தி மற்றும் காப்புச் செயல்பாடுகளை மறுசீரமைப்பு செய்தல் போன்ற முன்னுரிமைகளை உறுதி செய்வதை நோக்கமாகக் கொண்டுள்ளது.

பேரிடர் மேலாண்மை திட்டத்தின் நோக்கம், சுரங்கம் மற்றும் வெளிப்புற சேவைகளின் ஒருங்கிணைந்த வளங்களைப் பயன்படுத்தி பின்வருவனவற்றை அடைவதாகும்:

- பாதிக்கப்பட்டவர்களின் மீட்பு மற்றும் மருத்துவ சிகிச்சை;
- மற்றவர்களைப் பாதுகாத்தல்;
- பொருள் மற்றும் சுற்றுச்சூழலுக்கு ஏற்படும் சேதத்தை குறைத்தல்;
- தொடக்கத்தில் சம்பவத்தைக் கட்டுப்படுத்தி இறுதியில் கட்டுக்குள் கொண்டு வருதல்;
- பாதிக்கப்பட்ட பகுதியின் பாதுகாப்பான மறுவாழ்வு; மற்றும்
- அவசரநிலைக்கான காரணம் மற்றும் சூழ்நிலைகள் பற்றிய அடுத்த விசாரணைக்கு தொடர்புடைய பதிவுகள் மற்றும் உபகரணங்களை பாதுகாத்தல்

ஒரு பேரிடர் ஏற்பட்டால், தடுப்பு நடவடிக்கைகள் இருந்தபோதிலும், கீழே உள்ள விளக்கங்களின்படி பேரிடர் மேலாண்மை செய்யப்பட வேண்டும். அவசரகால சூழ்நிலைகளைக் கையாள்வதற்காக முன்மொழியப்பட்ட ஒரு அமைப்பு உள்ளது மற்றும் முக்கிய பணியாளர்கள் மற்றும் அவர்களின் குழு இடையேயான ஒருங்கிணைப்பு படம் 7.1 இல் காட்டப்பட்டுள்ளது.

படம் 7.1: பேரிடர் மேலாண்மை குழு அமைப்பு



அவசரநிலை அமைப்பு, தகுதிவாய்ந்த சுரங்க மேலாளரான அவசரநிலை ஒருங்கிணைப்பாளரால் வழிநடத்தப்படும். அவர் இல்லாத நிலையில், சுரங்க மேலாளர் வரும் வரை, சுரங்கத்தில் இருக்கும் பெரும்பாலான மூத்தவர்கள் அவசரகால

ஒருங்கிணைப்பாளராக இருப்பார்கள். அவசரகால சூழ்நிலைகளைக் கவனிப்பதற்காக மூன்று குழுக்கள் இருக்கும் - தீயணைப்புக் குழு, மீட்புக் குழு மற்றும் ஆதரவுக் குழு. அணிகளின் முன்மொழியப்பட்ட அமைப்பு அட்டவணை 7.2 இல் கொடுக்கப்பட்டுள்ளது.

**அட்டவணை 7.2: அவசர நிலையைச் சமாளிக்க முன்மொழியப்பட்ட குழுக்கள்**

பதவி	தகுதி
<b>தீயணைப்பு குழு</b>	
குழுத் தலைவர்/ அவசர ஒருங்கிணைப்பாளர் (EC)	சுரங்க மேலாளர்
குழு உறுப்பினர்	சுரங்க மேற்பார்வையாளர்
குழு உறுப்பினர்	சுரங்க துணை
<b>மீட்பு குழு</b>	
குழுத் தலைவர்/ அவசர ஒருங்கிணைப்பாளர் (EC)	சுரங்க மேலாளர்
குழு உறுப்பினர்/ சம்பவக் கட்டுப்பாட்டாளர் (IC)	சுற்றுச்சூழல் அதிகாரி
குழு உறுப்பினர்	சுரங்க மேற்பார்வையாளர்
<b>ஆதரவு குழு</b>	
குழுத் தலைவர்/ அவசர ஒருங்கிணைப்பாளர் (EC)	சுரங்க மேலாளர்
உதவி குழு தலைவர்	சுற்றுச்சூழல் அதிகாரி
குழு உறுப்பினர்	சுரங்க துணை
பாதுகாப்புக் குழுத் தலைவர்/ அவசரகால பாதுகாப்புக் கட்டுப்பாட்டாளர்	சுரங்க மேற்பார்வையாளர்

சுரங்கம் செயல்பாட்டுக்கு வந்ததும், பணியாளர்களின் பெயர்களுடன் மேற்கண்ட அட்டவணை தயாரிக்கப்பட்டு தொழிலாளர்களுக்கு எளிதாகக் கிடைக்கும். சுரங்கம், தீயணைப்பு நிலையம் மற்றும் அண்டை தொழில் பிரிவுகள்/சுரங்கங்களின் பல்வேறு துறைகளை கட்டுப்படுத்த, ஒரு மொபைல் தொடர்பு நெட்வொர்க் மற்றும் வயர்லெஸ் சுரங்க அவசர கட்டுப்பாட்டு அறையை (MECR) இணைக்க வேண்டும்.

**அவசரக் குழுவின் பங்குகள் மற்றும் பொறுப்புகள் -**

**(அ) அவசர ஒருங்கிணைப்பாளர் (EC)**

அவசரகால ஒருங்கிணைப்பாளர் தளத்தின் முழுமையான கட்டுப்பாட்டை ஏற்றுக்கொள்வார் மற்றும் MECR இல் இருக்க வேண்டும்.

**(ஆ) சம்பவக் கட்டுப்பாட்டாளர் (ஐசி)**

சம்பவக் கட்டுப்பாட்டாளர் என்பது அவசரநிலையின் இடத்திற்குச் சென்று, அவசரநிலையைக் கடப்பதற்கு அல்லது கட்டுப்படுத்துவதற்கான செயல் திட்டத்தை மேற்பார்வையிடும் ஒரு நபராக இருக்க வேண்டும். ஷிப்ட் மேற்பார்வையாளர் அல்லது சுற்றுச்சூழல் அதிகாரி ஐசியின் பொறுப்பை ஏற்க வேண்டும்.

**(இ) தொடர்பு மற்றும் ஆலோசனைக் குழு**

ஆலோசனை மற்றும் தகவல் தொடர்பு குழுவில் சுரங்கத் துறைகளின் தலைவர்கள் அதாவது சுரங்க மேலாளர் இருக்க வேண்டும்.

## (ஈ) பெயர் அழைப்பு ஒருங்கிணைப்பாளர்

சுரங்க மேற்பார்வையாளர் பெயர் அழைப்பு ஒருங்கிணைப்பாளராக இருப்பார். பெயர் அழைப்பு ஒருங்கிணைப்பாளர் பெயர் அழைப்பை நடத்துவார் மற்றும் சுரங்கப் பணியாளர்களை கூடும் இடத்திற்கு வெளியேற்றுவார். கடமையில் இருக்கும் அனைத்து பணியாளர்களுக்கும் கணக்கு வைப்பதே அவரது பிரதான பணியாக இருக்கும்.

## (உ) தேடல் மற்றும் மீட்பு குழு

சிக்கியுள்ள பணியாளர்களை மீட்கும் பணியை மேற்கொள்வதற்கு பயிற்சி பெற்ற மற்றும் ஆயுதம் ஏந்திய நபர்கள் குழுவாக இருக்க வேண்டும். முதலுதவி மற்றும் தீயை அணைப்பதில் பயிற்சி பெற்றவர்கள் தேடல் மற்றும் மீட்புக் குழுவில் சேர்க்கப்படுவார்கள்.

## (ஊ) அவசரகால பாதுகாப்பு கட்டுப்படுத்தி

அவசரகால பாதுகாப்புக் கட்டுப்பாட்டாளர் பிரதான வாயில் அலுவலகத்தில் அமைந்துள்ள மற்றும் வெளி நிறுவனங்களை வழிநடத்தும் மூத்த பாதுகாப்பு நபராக இருக்க வேண்டும். எ.கா. தீயணைப்புப் படை, காவல்துறை, மருத்துவர் மற்றும் ஊடகவியலாளர்கள்.

## அவசர கட்டுப்பாட்டு செயல்முறை –

அவசரகாலத்தின் ஆரம்பம், அனைத்து நிகழ்தகவுகளிலும், ஒரு பெரிய தீ அல்லது வெடிப்பு அல்லது எக்ஸ்கவேட்டர்யின் போது சுவர் இடிந்து விழுவதன் மூலம் தொடங்கும் மற்றும் பல்வேறு பாதுகாப்பு சாதனங்கள் மற்றும் பணியில் இருக்கும் செயல்பாட்டு ஊழியர்களால் கண்டறியப்படும். பணியில் இருக்கும் ஊழியர் ஒருவர் இருந்தால், அவர் (அவருக்கு போதுமான விவரம் அளிக்கப்பட்ட தளத்தின் அவசர நடைமுறையின்படி) அருகில் உள்ள அலாரம் அழைப்புப் புள்ளிக்குச் சென்று, கண்ணாடியை உடைத்து அலாரங்களைத் தூண்டுவார். விபத்து நடந்த இடம் மற்றும் தன்மை குறித்து அவசர கட்டுப்பாட்டு அறைக்கு தெரிவிக்கவும் அவர் தன்னால் முடிந்தவரை முயற்சிப்பார். பணி அவசர நடைமுறைக்கு இணங்க, அவசரநிலையை விளக்குவதற்கும் கட்டுப்படுத்துவதற்கும் பின்வரும் முக்கிய நடவடிக்கைகள் உடனடியாக நடைபெறும்.

- தளத்தில் தீயணைப்பு வீரர் தலைமையிலான தீயணைப்பு குழுவினர் தீ நுரை டெண்டர்கள் மற்றும் தேவையான உபகரணங்களுடன் சம்பவம் நடந்த இடத்திற்கு வருவார்கள்.
- அவசரகால பாதுகாப்புக் கட்டுப்பாட்டாளர் பிரதான வாயில் அலுவலகத்தில் இருந்து தனது பணியைத் தொடங்குவார்
- சம்பவக் கட்டுப்படுத்தி, மீட்புக் குழுவின் உதவியுடன் அவசரத் தளத்திற்கு விரைந்து சென்று அவசரநிலையைக் கையாளத் தொடங்குவார்.
- தளத்தின் முதன்மைக் கட்டுப்பாட்டாளர் தனது ஆலோசனை மற்றும் தகவல் தொடர்புக் குழுவின் உறுப்பினர்களுடன் MECCR க்கு வந்து தளத்தின் முழுமையான கட்டுப்பாட்டை எடுத்துக்கொள்வார்.
- அவர் சம்பவக் கட்டுப்பாட்டாளரிடமிருந்து தொடர்ந்து தகவல்களைப் பெறுவார் மற்றும் இதற்கான முடிவுகளை மற்றும் வழிகாட்டுதல்களை வழங்குவார்:
  - சம்பவக் கட்டுப்பாட்டாளர்
  - சுரங்க கட்டுப்பாட்டு அறைகள்
  - அவசர பாதுகாப்பு கட்டுப்பாட்டாளர்

**வெவ்வேறு இடங்களில் முன்மொழியப்பட்ட தீயை அணைக்கும் கருவிகள் -**

சுரங்கத்திற்குள் ஆபத்தான இடங்களில் பின்வரும் வகையான தீயை அணைக்கும் கருவிகள் முன்மொழியப்பட்டுள்ளன.

இடம்	தீயை அணைக்கும் கருவிகளின் வகை
மின் சாதனங்கள்	CO2 வகை, நுரை வகை, உலர் இரசாயன தூள் வகை
எரிபொருள் சேமிப்பு பகுதி	CO2 வகை, நுரை வகை, உலர் இரசாயன தூள் வகை, மணல் வாளி
அலுவலக பகுதி	உலர் இரசாயன வகை, நுரை வகை
இடம்	தீயை அணைக்கும் வகை

**பேரிடர் காலத்தில் பின்பற்ற வேண்டிய எச்சரிக்கை அமைப்பு -**

தள கட்டுப்பாட்டாளர், தீயணைப்புக் குழுவிடமிருந்து பேரிடர் செய்தியைப் பெறும்போது, சுரங்கக் கட்டுப்பாட்டு அறை உதவியாளர் 5 நிமிடங்களுக்கு சைரன் ஒலிப்பார். பொது அறிவிப்பு அமைப்பு மூலம் பேரிடர் செய்தியை ஒளிபரப்ப சம்பவக் கட்டுப்பாட்டாளர் ஏற்பாடு செய்வார். சம்பவக் கட்டுப்பாட்டாளரிடமிருந்து "எமர்ஜென்சி ஓவர்" என்ற செய்தியைப் பெற்றவுடன், அவசரகால கட்டுப்பாட்டு அறை உதவியாளர் 2 நிமிடங்களுக்கு நேராக அலாரத்தை ஒலிப்பதன் மூலம் "அனைத்து தெளிவான சிக்னலையும்" வழங்குவார்.

பேரிடரின் போது பீதி அல்லது தவறான புரிதலைத் தவிர்க்க அலாரம் அமைப்பின் அம்சங்கள் அனைவருக்கும் விளக்கப்படும். ஆபத்து / பேரழிவுகளைத் தடுக்க அல்லது கவனிப்பதற்காக, பின்வரும் கட்டுப்பாட்டு நடவடிக்கைகள் ஏதேனும் எடுக்கப்பட்டிருந்தால்.

- அனைத்து சுரங்க நடவடிக்கைகளின் போது அனைத்து பாதுகாப்பு முன்னெச்சரிக்கைகள் மற்றும் உலோக சுரங்க ஒழுங்குமுறைகள் (MMR), 1961 விதிகள் கண்டிப்பாக பின்பற்றப்படுகிறது.
- MMR 1961 இன் படி வெடிபொருட்களை வெடிக்கச் செய்வதற்கும் சேமிப்பதற்கும் அனைத்து பாதுகாப்பு முன்னெச்சரிக்கை நடவடிக்கைகளையும் கடைபிடித்தல்.
- சுரங்கம் மற்றும் அதைச் சார்ந்த பகுதிகளுக்குள் அங்கீகரிக்கப்படாத நபர்கள் நுழைவது முற்றிலும் தடைசெய்யப்பட்டுள்ளது.
- சுரங்க அலுவலக வளாகம் மற்றும் சுரங்கப் பகுதியில் தீயணைப்பு மற்றும் முதலுதவி ஏற்பாடுகள் வழங்கப்பட்டுள்ளன.
- பாதுகாப்பு காலணி, ஹெல்மெட், கண்ணாடிகள், தூசி முகமூடிகள், காது பிளக்குகள் மற்றும் காது மஃப்ஸ் போன்ற அனைத்து பாதுகாப்பு உபகரணங்களின் ஏற்பாடுகளும் ஊழியர்களுக்குக் கிடைக்கப்பெறுகின்றன மற்றும் அவற்றின் பயன்பாடு வழக்கமான கண்காணிப்பின் மூலம் கண்டிப்பாக கடைபிடிக்கப்படுகிறது.
- அபாயகரமான வளாகங்களில் பணிபுரியும் அனைத்து ஊழியர்களுக்கும் பயிற்சி மற்றும் புத்தாக்க படிப்புகள்.
- அங்கீகரிக்கப்பட்ட திட்டங்களின்படி சுரங்க வேலை மற்றும் சுரங்கத் திட்டங்களைத் தொடர்ந்து புதுப்பித்தல்.

- சுரங்கப் பகுதிகளை சுத்தம் செய்வது தொடர்ந்து செய்யப்படுகிறது.
- வெடிமருந்துகளைக் கையாளுதல், சார்ஜ் செய்தல் மற்றும் வெடித்தல் ஆகியவை SOP ஐப் பின்பற்றும் தகுதி வாய்ந்த நபர்களால் மட்டுமே மேற்கொள்ளப்படுகின்றன.
- சுரங்கப் பள்ளத்தில் மேற்பரப்பு நீர் வருவதைத் தவிர்ப்பதற்காக தோட்ட வடிகால் மற்றும் மண் கட்டுகளை சரிபார்த்தல் மற்றும் வழக்கமான பராமரிப்பு.
- குறிப்பாக மழைக்காலத்தில் அவசர பம்பிங்கிற்காக போதுமான அளவு டீசல் கொண்ட ஜெனரேட்டர் செட்களுடன் கூடிய அதிக திறன் கொண்ட காத்திருப்பு பம்புகளை வழங்குதல்.
- ஆடியோ சிக்னலுக்காக வெடிக்கும் போது வெடிக்கும் SIREN பயன்படுத்தப்படுகிறது.
- வெடிப்பதற்கு முன் மற்றும் வெடித்த பிறகு, சிவப்பு மற்றும் பச்சை கொடிகள் காட்சி சமிக்ஞைகளாக காட்டப்படும்.
- வெடித்தல் நேரத்தைக் குறிக்கும் எச்சரிக்கை அறிவிப்புப் பலகைகள் மற்றும் அத்துமீறி நுழையாதவை முக்கிய இடங்களில் காட்டப்படும்.
- அனைத்து சுரங்க உபகரணங்களின் வழக்கமான பராமரிப்பு மற்றும் சோதனை உற்பத்தியாளரின் வழிகாட்டுதல்களின்படி மேற்கொள்ளப்பட்டது..

#### 7.5 ஒட்டுமொத்த ஆய்வு தாக்கம்

உத்தேச திட்டப் பகுதியில் இருந்து 500 மீட்டர் சுற்றளவில் தற்போது கல்சுரங்கம் உள்ளது. குழுமத்தில் உள்ள சுரங்கங்களின் பட்டியல் கீழே கொடுக்கப்பட்டுள்ளது -

#### அட்டவணை 7.3: குழுமக் சுரங்க விவரங்கள்

உத்தேசிக்கப்பட்டுள்ள சுரங்கங்கள்				
வ.எண்	திட்ட உரிமையாளர்	புல எண்	பரப்பளவு ஹெக்டர்	நிலை
P1	திருமதி.V.புனிதா	482	2.86.5	Lr.No. SEIAA-TN/F.No. 10213/SEAC/1 (a) ToR-1645/2023 Dated :09.01.2024
மொத்தம்			<b>2.86.5</b>	
நடப்பில் உள்ள சுரங்கங்கள்				
E-1	M\s.M.M.எக்ஸ்போர்ட்ஸ்	483/2A	2.75.5	05.01.2017 to 04.01.2037
E-2	M\s.M.M.எக்ஸ்போர்ட்ஸ்	492/2	2.73.0	05.01.2017 to 04.01.2037
E-3	திருமதி.L.செல்வி	494/1,494/2	4.40.5	25.02.2016 to 24.02.2036
E-4	திரு.P.வேல்மணி	456 & 25/1	4.34.0	02.12.2015 to 01.12.2035
மொத்தம்			<b>14.23.0</b>	
முடிவுற்ற/காலாவதியான சுரங்கங்கள்				

A1	திரு.J.A.ரிச்சர்ட்	493/1A(P), 515/2(P)	1.76.0	10 years Lease Period
A2	ஜெம் கிரானைட்ஸ்	483/2	4.05.0	10 years Lease Period
மொத்தம்			5.81.0 ஹெக்டர்	
மொத்த சுரங்கங்களின் பரப்பளவு			17.09.5 ஹெக்டர்	

**அட்டவணை 7.4 A: திட்டத்தின் சுருக்கமான விளக்கம் - P1**

சுரங்கத்தின் பெயர்	திருமதி.புனிதா பல வண்ண கிரானைட் சுரங்கம்
புல எண்	482
பரப்பளவு	2.86.5 Ha
நிலப்பரப்பு வரைபட எண்	58-E/16
அட்சரேகை	11°10'53.4595"N to 11°10'59.4554"N
தீர்க்கரேகை	77°58'07.0660"E to 77°58'15.4169"E
மிக உயர்ந்த உயரம்	182-179 மீ AMSL
	இது பட்டா நிலம், விண்ணப்பதாரர் (திருமதி.V.புனிதா, க\பெ.வேல்மணி) மற்றும் திரு.வேல்மணி, பட்டா எண். 5543 (இணைப்பு IV முதல் VI வரை பார்க்கவும்). குத்தகைதாரர் குவாரி நடவடிக்கைகளுக்கு கூட்டு பட்டாதாரிடமிருந்து ஒப்புதல் பெற்றுள்ளார் (இணைப்பு VII ஐப் பார்க்கவும்).
சுரங்க காலம்	20 ஆண்டுகள்
சுரங்க திட்ட காலம்	5 ஆண்டுகள்
குத்தகை காலம்	சுரங்க உரிமம் இருபது ஆண்டுகளுக்கு மட்டுமே பயன்படுத்தப்படுகிறது. (03.01.2018 முதல் 02.01.2038 வரை) ஐந்து ஆண்டுகளுக்கான சுரங்கத் திட்டத்தின் முதல் திட்டம் (2023-24 முதல் 2027-28 வரை) குவாரியின் மதிப்பிடப்பட்ட ஆயுள் 19 ஆண்டுகள்
உத்தேசிக்கப்பட்ட ஆழம்	28 மீ(2 மீ மேல்மண் + 1 மீ சிதைவு பாறை + 25 மீ பல வண்ண கிரானைட்)
தற்போதுள்ள குழியின் அளவு	113m(L) x 63m (W) x 18m (D)
இறுதி குழியின் அளவு	156m(L) x 142m (W) x 28m (D)



வேலைவாய்ப்பு	33 நபர்கள்
திட்ட செலவு	Rs. 3,39,87,000/-
CER செலவு	Rs. 5,00,000/-

**அட்டவணை 7.4 B: தற்போதுள்ள சுரங்கம் " முக்கிய அம்சங்கள்**

<b>"E1" முன்மொழிவின் முக்கிய அம்சங்கள்</b>		
சுரங்கத்தின் பெயர்	M\s.MM.எக்ஸ்போர்ட்ஸ் பல வண்ண கிராண்ட் சுரங்கம்	
சர்வே எண்கள்	483/2A	
நில வகை	பட்டா நிலம் ,	
பரப்பளவு	2.75.5 ஹெக்டேர்	
சுரங்கத் திட்ட காலம் / குத்தகை காலம்	20 ஆண்டுகள்	
இறுதி குழி பரிமாணம்	166 மீ (நீ) * 81 மீ (அ) * 13மீ (ஆ)	
அட்சரேகை	11°10'46.54"N To 11°10'56.38"N	
தீர்க்கரேகை	77°58'09.58"E To 77°58'18.70"E	
மிக உயர்ந்த உயரம்	182 மீ AMSL	
முன்மொழியப்பட்ட இயந்திரங்கள்	ஜாக்ஹாம்மர்	6
	கம்பிரசர்	2
	வைர கம்பி ரம்பம்	2
	கிராவ்லர் கிரேன்	1
	எக்ஸவேட்டர்	2
	டிப்பர்கள்	4
முன்மொழியப்பட்ட வெடிக்கும் முறை	கட்டுப்படுத்தப்பட்ட வெடிப்பு	
முன்மொழியப்பட்ட மனிதவளம்	40	

<b>"E2" முன்மொழிவின் முக்கிய அம்சங்கள்</b>	
சுரங்கத்தின் பெயர்	M\s.MM.எக்ஸ்போர்ட்ஸ் பல வண்ண கிராண்ட் சுரங்கம்
சர்வே எண்கள்	492/2
நில வகை	பட்டா நிலம் ,
பரப்பளவு	2.73.0 ஹெக்டேர்
சுரங்கத் திட்ட காலம் / குத்தகை காலம்	20 ஆண்டுகள்
இறுதி குழி பரிமாணம்	PIT I- 121 L(m) x 67 W (m) x 13D (m) PIT II- 154 L(m) x 38 W (m) x 13D (m)
அட்சரேகை	11°10'40.92"N to 11°10'47.91"N

தீர்க்கரேகை	77°58'01.02''E to 77°58'07.32''E	
மிக உயர்ந்த உயரம்	186 மீ AMSL	
முன்மொழியப்பட்ட இயந்திரங்கள்	ஜாக்ஹாம்மர்	6
	கம்பிரசர்	2
	டீசல் ஜெனரேட்டர்	1
	வைர கம்பி ரம்பம்	2
	வேகான் டிரில்	1
	கிராவ்லர் கிரேன்	1
	எக்ஸவேட்டர்	2
	டிப்பர்கள்	4
முன்மொழியப்பட்ட வெடிக்கும் முறை	கட்டுப்படுத்தப்பட்ட வெடிப்பு	
முன்மொழியப்பட்ட மனிதவளம்	40	

**"E3" முன்மொழிவின் முக்கிய அம்சங்கள்**

சுரங்கத்தின் பெயர்	திருமதி.L.செல்வி பல வண்ண கிராண்ட் சுரங்கம்	
சர்வே எண்கள்	494/1,494/2	
நில வகை	பட்டா நிலம் ,	
பரப்பளவு	4.40.5 ஹெக்டேர்	
சுரங்கத் திட்ட காலம் / குத்தகை காலம்	20 ஆண்டுகள்	
இறுதி குழி பரிமாணம்	304 L(m) x 69W (m) x 13D (m)	
அட்சரேகை	11°10'41''N to 11°10'51''N	
தீர்க்கரேகை	77°57'51''E to 77°58'01''E	
மிக உயர்ந்த உயரம்	182மீ AMSL	
முன்மொழியப்பட்ட இயந்திரங்கள்	ஜாக்ஹாம்மர்	6
	கம்பிரசர்	2
	டீசல் ஜெனரேட்டர்	1
	வைர கம்பி ரம்பம்	1
	ஹைட்ராலிக் டிரில்லிங் மெஷின்	1
	கிராவ்லர் கிரேன்	1
	எக்ஸவேட்டர்	1
	டிப்பர்கள்	2
முன்மொழியப்பட்ட வெடிக்கும் முறை	கட்டுப்படுத்தப்பட்ட வெடிப்பு	
முன்மொழியப்பட்ட மனிதவளம்	35	

<b>"E4" முன்மொழிவின் முக்கிய அம்சங்கள்</b>		
சுரங்கத்தின் பெயர்	திரு.P.வேல்மணி எக்ஸ்போர்ட்ஸ் பல வண்ண கிராளைட் சுரங்கம்	
சர்வே எண்கள்	456 & 25/1	
நில வகை	பட்டா நிலம் ,	
பரப்பளவு	4.34.0 ஹெக்டேர்	
சுரங்கத் திட்ட காலம் / குத்தகை காலம்	20 ஆண்டுகள்	
இறுதி குழி பரிமாணம்	171 L(m) x 221 W (m) x 44 D (m)	
அட்சரேகை	11°10'40.60"N to 11°10'48.77"N	
தீர்க்கரேகை	77°58'18.81"E to 77°58'28.30"E	
மிக உயர்ந்த உயரம்	179-187 மீ AMSL	
முன்மொழியப்பட்ட இயந்திரங்கள்	ஜாக்ஹாம்மர்	8
	கம்பிரசர்	2
	வைர கம்பி ரம்பம்	2
	கிராவ்லர் கிரேன்	1
	எக்ஸவேட்டர்	2
	டிப்பர்கள்	2
முன்மொழியப்பட்ட வெடிக்கும் முறை	கட்டுப்படுத்தப்பட்ட வெடிப்பு	
முன்மொழியப்பட்ட மனிதவளம்	43	

குழுமத்திற்குள் உள்ள அனைத்து சுரங்கங்களிலும் (முன்மொழியப்பட்ட மற்றும் ஏற்கனவே உள்ள) துளையிடுதல் மற்றும் வெடித்தல் மற்றும் தோண்டுதல் மற்றும் போக்குவரத்து நடவடிக்கைகள் காரணமாக ஒட்டுமொத்த தாக்கம் முக்கியமாக எதிர்பார்க்கப்படுகிறது மற்றும் HEMM இன் காற்று மற்றும் ஒலி சுற்றுச்சூழல் இயக்கம் மற்றும் குழுமத்தில் இயந்திரங்களை இயக்குவதில் பெரும் தாக்கத்தை ஏற்படுத்துகிறது.

#### அட்டவணை 7.5: கிராளைட்டின் ஒட்டுமொத்த உற்பத்தி சுமை

வ.எண்	சுரங்க இருப்பு மீ <sup>3</sup> ROM	சுரங்க இருப்பு கிராளைட் மீ <sup>3</sup>	ஐந்தாண்டு உற்பத்தி ROM	தின உற்பத்தி ROM	கிராளைட் தின உற்பத்தி	லாரி லோடுகள் எண்ணிக்கை
P1	2,23,055	1,11,527.5	59,965	40	20	3
E1	67,950	40,770	17,100	11	7	1
E2	61,770	37,062	15,300	10	6	1
E3	1,04,760	62,856	17,100	11	7	1
E4	6,14,945	3,68,967	50,069	33	20	3
<b>மொத்தம்</b>	<b>10,72,480</b>	<b>6,21,182.5</b>	<b>1,59,534</b>	<b>105</b>	<b>60</b>	<b>9</b>

**காற்றுச்சூழல் -**

குழுமத்திற்குள் சுரங்கத்தின் ஒட்டுமொத்த சுமையை கணக்கிடுவது அட்டவணை 7.5 இல் காட்டப்பட்டுள்ளது. மேற்கூறிய உற்பத்தி அளவுகளின் அடிப்படையில் 5 சுரங்கங்களிலும் நிலத்தடி தயாரிப்பு, தோண்டுதல், கையாளுதல் மற்றும் தாது கடத்தல் போன்ற பல்வேறு நடவடிக்கைகள் உட்பட பல்வேறு செயல்பாடுகளால் வெளியேற்றப்படும். சுரங்க AP-42க்கான USEPA- உமிழ்வு மதிப்பீட்டு தொழில்நுட்ப கையேடு அடிப்படையில் இந்த நடவடிக்கைகள் முறையாக பகுப்பாய்வு செய்யப்பட்டு, வளிமண்டலத்தில் சாத்தியமான உமிழ்வுகளை வரவழைத்து மதிப்பிடப்பட்ட உமிழ்வுகள் அட்டவணை 7.6 இல் கொடுக்கப்பட்டுள்ளன.

**அட்டவணை 7.6: 500 மீட்டர் சுற்றளவில் உள்ள சுரங்கங்களில் இருந்து வெளியேற்ற மதிப்பீடு**

<b>சுரங்கத்திற்க்கான உமிழ்வு மதிப்பீடு "P1"</b>				
PM <sub>10</sub> க்கான மதிப்பிடப்பட்ட உமிழ்வு விகிதம்	செயல்பாடு	மூல வகை	மதிப்பு	அலகு
		துளையிடுதல்	புள்ளி ஆதாரம்	0.044622776
	வெடித்தல்	புள்ளி ஆதாரம்	0.000042795	g/s
	கனிம ஏற்றுதல்	புள்ளி ஆதாரம்	0.033549330	g/s
	சுமை கொண்டு செல்லும் சாலை மொத்த சுரங்கம்	வரி ஆதாரம்	0.002483104	g/s/m
		பரப்பு ஆதாரம்	0.058171525	g/s
SO <sub>2</sub> க்கான மதிப்பிடப்பட்ட உமிழ்வு விகிதம்	மொத்த சுரங்கம்	பரப்பு ஆதாரம்	6.98078E-05	g/s
NO <sub>x</sub> க்கான மதிப்பிடப்பட்ட உமிழ்வு விகிதம்	மொத்த சுரங்கம்	பரப்பு ஆதாரம்	0.000004294	g/s

<b>சுரங்கங்களுக்கான உமிழ்வு மதிப்பீடு "E1"</b>				
PM <sub>10</sub> க்கான மதிப்பிடப்பட்ட உமிழ்வு விகிதம்	செயல்பாடு	மூல வகை	மதிப்பு	அலகு
		துளையிடுதல்	புள்ளி ஆதாரம்	0.037533756
	வெடித்தல்	புள்ளி ஆதாரம்	0.000018019	g/s
	கனிம ஏற்றுதல்	புள்ளி ஆதாரம்	0.031669339	g/s
	சுமை கொண்டு செல்லும் சாலை மொத்த சுரங்கம்	வரி ஆதாரம்	0.00248269	g/s/m
		பரப்பு ஆதாரம்	0.057172502	g/s
SO <sub>2</sub> க்கான மதிப்பிடப்பட்ட உமிழ்வு விகிதம்	மொத்த சுரங்கம்	பரப்பு ஆதாரம்	3.91041E-05	g/s
NO <sub>x</sub> க்கான மதிப்பிடப்பட்ட உமிழ்வு விகிதம்	மொத்த சுரங்கம்	பரப்பு ஆதாரம்	0.000002319	g/s
<b>சுரங்கங்களுக்கான உமிழ்வு மதிப்பீடு "E2"</b>				
	செயல்பாடு	மூல வகை	மதிப்பு	அலகு

PM <sub>10</sub> க்கான மதிப்பிடப்பட்ட உமிழ்வு விகிதம்	துளையிடுதல்	புள்ளி ஆதாரம்	0.036302005	g/s
	வெடித்தல்	புள்ளி ஆதாரம்	0.000015250	g/s
	கனிம ஏற்றுதல்	புள்ளி ஆதாரம்	0.031319046	g/s
	சுமை கொண்டு செல்லும் சாலை	வரி ஆதாரம்	0.002482634	g/s/m
	மொத்த சுரங்கம்	பரப்பு ஆதாரம்	0.056951622	g/s
SO <sub>2</sub> க்கான மதிப்பிடப்பட்ட உமிழ்வு விகிதம்	மொத்த சுரங்கம்	பரப்பு ஆதாரம்	3.49611E-05	g/s
NO <sub>x</sub> க்கான மதிப்பிடப்பட்ட உமிழ்வு விகிதம்	மொத்த சுரங்கம்	பரப்பு ஆதாரம்	0.000002056	g/s
<b>சுரங்கங்களுக்கான உமிழ்வு மதிப்பீடு "E3"</b>				
PM <sub>10</sub> க்கான மதிப்பிடப்பட்ட உமிழ்வு விகிதம்	<b>செயல்பாடு</b>	<b>மூல வகை</b>	<b>மதிப்பு</b>	<b>அலகு</b>
	துளையிடுதல்	புள்ளி ஆதாரம்	0.037533756	g/s
	வெடித்தல்	புள்ளி ஆதாரம்	0.000018019	g/s
	கனிம ஏற்றுதல்	புள்ளி ஆதாரம்	0.033673972	g/s
	சுமை கொண்டு செல்லும் சாலை	வரி ஆதாரம்	0.00248314	g/s/m
	மொத்த சுரங்கம்	பரப்பு ஆதாரம்	0.069078742	g/s
SO <sub>2</sub> க்கான மதிப்பிடப்பட்ட உமிழ்வு விகிதம்	மொத்த சுரங்கம்	பரப்பு ஆதாரம்	6.87011E-05	g/s
NO <sub>x</sub> க்கான மதிப்பிடப்பட்ட உமிழ்வு விகிதம்	மொத்த சுரங்கம்	பரப்பு ஆதாரம்	0.000006222	g/s
<b>சுரங்கங்களுக்கான உமிழ்வு மதிப்பீடு "E4"</b>				
PM <sub>10</sub> க்கான மதிப்பிடப்பட்ட உமிழ்வு விகிதம்	<b>செயல்பாடு</b>	<b>மூல வகை</b>	<b>மதிப்பு</b>	<b>அலகு</b>
	துளையிடுதல்	புள்ளி ஆதாரம்	0.051984192	g/s
	வெடித்தல்	புள்ளி ஆதாரம்	0.000091827	g/s
	கனிம ஏற்றுதல்	புள்ளி ஆதாரம்	0.036200744	g/s
	சுமை கொண்டு செல்லும் சாலை	வரி ஆதாரம்	0.002484181	g/s/m
	மொத்த சுரங்கம்	பரப்பு ஆதாரம்	0.068956060	g/s
SO <sub>2</sub> க்கான மதிப்பிடப்பட்ட உமிழ்வு விகிதம்	மொத்த சுரங்கம்	பரப்பு ஆதாரம்	0.000148388	g/s
NO <sub>x</sub> க்கான மதிப்பிடப்பட்ட உமிழ்வு விகிதம்	மொத்த சுரங்கம்	பரப்பு ஆதாரம்	0.000013297	g/s

**அட்டவணை 7.7: குழுமத்திற்குள் அதிகரிக்கும் & விளைவாக ஜிஎஸ்சி**

PM <sub>10</sub> in µg/m <sup>3</sup>	
இடம்	மையம்
பின்னணி	42.1
அதிகபட்ச அதிகரிப்பு	14.89
விளைவு	57.0
NAAQ தரநிலை	100 µg/m <sup>3</sup>
PM <sub>2.5</sub> in µg/m <sup>3</sup>	
இடம்	மையம்
பின்னணி	21.4
அதிகபட்ச அதிகரிப்பு	6.92
விளைவு	28.3
NAAQ தரநிலை	60 µg/m <sup>3</sup>
SO <sub>2</sub> in µg/m <sup>3</sup>	
இடம்	மையம்
பின்னணி	5.7
அதிகபட்ச அதிகரிப்பு	1.89
விளைவு	7.6
NAAQ தரநிலை	80 µg/m <sup>3</sup>
NO <sub>x</sub> in µg/m <sup>3</sup>	
இடம்	மையம்
பின்னணி	20.3
அதிகபட்ச அதிகரிப்பு	9.73
விளைவு	30.0
NAAQ தரநிலை	80 µg/m <sup>3</sup>

**ஒலிச்சூழல் -**

ஒலி மாசுபாடு முக்கியமாக துளையிடுதல் மற்றும் வெடித்தல் மற்றும் டிரக்குகள் மற்றும் ஹெச்இஎம்எம் போன்ற செயல்பாடுகளால் ஏற்படுகிறது. வெடித்தல் மற்றும் அமுக்கி செயல்பாடு (துளையிடுதல்) மற்றும் போக்குவரத்து நடவடிக்கைகள் ஆகியவற்றைக் கருத்தில் கொண்டு ஒட்டுமொத்த ஒலி மாதிரியாக்கம் மேற்கொள்ளப்பட்டுள்ளது. 500 மீ சுற்றளவில் உள்ள பல்வேறு சுரங்கங்களைச் சுற்றியுள்ள பல்வேறு தூரங்களில் இரைச்சல் அளவைக் கணக்கிடுவதற்கு கணிப்புகள் மேற்கொள்ளப்பட்டுள்ளன.

ஒரே மாதிரியான இழப்பு இல்லாத ஊடகம் மூலம் அரைக்கோள ஒலி அலை பரவலுக்கு, முதல் கொள்கையின் அடிப்படையில் மாதிரியைப் பயன்படுத்தி வெவ்வேறு ஆதாரங்களில் பல்வேறு இடங்களில் இரைச்சல் அளவை மதிப்பிடலாம்.

$$Lp2 = Lp1 - 20 \log(r2/r1) - Ae1, 2$$

இதில்:

Lp1&Lp2 என்பது மூலத்திலிருந்து r1&r2 தொலைவில் அமைந்துள்ள புள்ளிகளில் ஒலி அளவுகள்.

Ae1, 2 என்பது சுற்றுச்சூழல் நிலைமைகள் காரணமாக ஏற்படும் அதிகப்படியான தேய்மானம் ஆகும். அனைத்து ஆதாரங்களின் ஒருங்கிணைந்த விளைவை மடக்கைக் கூட்டல் மூலம் பல்வேறு இடங்களில் தீர்மானிக்க முடியும்.

$$L_{p\text{total}} = 10 \log \{10(L_{p1}/10) + 10(L_{p2}/10) + 10(L_{p3}/10) + \dots\}$$

பசுமை அரண் காரணமாக குறைதல் 4.9 dB (A) ஆக எடுக்கப்பட்டது. மாதிரிக்கு தேவையான உள்ளீடுகள்:

சுரங்க செயல்பாட்டில் பயன்படுத்தப்படும் அனைத்து இயந்திரங்கள் மற்றும் செயல்பாடுகளை கணக்கில் எடுத்துக்கொண்டு மூல தரவு கணக்கிடப்பட்டது

இருப்பிடம்	N1	N2	N3	N4	N5	N6	N7
அதிகபட்ச கண்காணிப்பு மதிப்பு (நாள்) dB(A)	46.9	55.2	56.6	55.8	50.9	58.90	54.40
அதிகரிக்கும் மதிப்பு dB(A)	60.1	51.2	42.0	26.1	25.0	24.5	25.8
மொத்த கணிக்கப்பட்ட இரைச்சல் நிலை dB(A)	60.3	56.6	56.7	55.8	50.9	58.9	54.4
NAAQ தரநிலைகள்	தொழில்துறை நாள் நேரம்- 75 dB (A) & இரவு நேரம்- 70 dB (A) குடியிருப்பு பகல் நேரம்- 55 dB (A) & இரவு நேரம்- 45 dB (A)						

கோர் மண்டலத்தில் 60.1 dB (A) வரம்பிற்குள் அதிகரிக்கும் இரைச்சல் நிலை காணப்படுகிறது. இடையக மண்டலத்தில் உள்ள வெவ்வேறு ஏற்பிகளில் சத்தம் அளவு குறைவாக உள்ளது, இதில் உள்ள தூரம் மற்றும் மற்ற நிலப்பரப்பு அம்சங்கள் இரைச்சலைக் குறைக்கிறது. பசுமை அரண், காரணமாக 4.9 dB (A) தடை விளைவாகக் குறைவதைக் கருத்தில் கொண்டு, ரிசெப்டர்களில் கண்காணிக்கப்பட்ட மதிப்புகள் மற்றும் கணக்கிடப்பட்ட மதிப்புகள் காரணமாக ஏற்படும் ஒலி அளவு கணித சூத்திரத்தின் அடிப்படையில் அமைந்துள்ளது. மேலே உள்ள அட்டவணையில் இருந்து, சத்தம் மாசு (ஒழுங்குமுறை மற்றும் கட்டுப்பாடு) விதிகள், 2000 (முதன்மை விதிகள் வெளியிடப்பட்டது) படி குடியிருப்புகளுக்கு அருகிலுள்ள அனைத்து இடங்களிலும் சுற்றுப்புற இரைச்சல் அளவுகள் குடியிருப்பு பகுதியின் (இடைநிலை மண்டலம்) அனுமதிக்கப்பட்ட வரம்புகளுக்குள் இருப்பதைக் காணலாம். இந்திய அரசிதழில், S.O. 123(E), தேதியிட்ட 14.2.2000 மற்றும் பின்னர் S.O. 1046(E), தேதியிட்ட 22.11.2000, S.O. 1088(E), தேதி 11.10.2002, S.69 (E) சுற்றுச்சூழல் (பாதுகாப்பு) சட்டம், 1986 இன் கீழ் 19.09.2006 மற்றும் 11.01.2010 தேதியிட்ட S.O. 50 (E)

**சமூக-பொருளாதார சூழல் -**

**அட்டவணை 7.9: குழுமச் சுரங்கங்களிலிருந்து சமூகப் பொருளாதாரப் பலன்கள்**

வ.எண்	வேலைவாய்ப்பு	மொத்த முதலீடு	CER
P1	33	Rs. 3,43,67,000	Rs.5,00,000/-
E1	40	Rs. 55,55,000	Rs.5,00,000/-
E2	40	Rs.58,30,000	Rs.5,00,000/-
E3	35	Rs.49,10,000	Rs.5,00,000/-
E4	43	Rs. 3,21,17,000	Rs.5,00,000/-
<b>மொத்தம்</b>	<b>191</b>	<b>Rs. 8,27,79,000</b>	<b>Rs.25,00,000</b>

உத்தேச சுரங்கம் மூலம் மொத்தம் 191பேருக்கு வேலை கிடைக்கும். கார்ப்பரேட் சுற்றுச்சூழல் பொறுப்புக்கான (CER) ஒதுக்கீடு இந்திய அரசு, MoEF & CC அலுவலக குறிப்பாணை F.No.22-65/2017-IA.III, தேதி: 01.05.2018 இன் படி அனைத்து சுரங்கங்களாலும் செய்யப்பட வேண்டும்.



## அத்தியாயம் 8. திட்ட நன்மைகள்

### 8.1 பொது

திருமதி.V.புனிதா பல வண்ண கிரானைட் சுரங்கமானது 29,983 மீ<sup>3</sup> கிரானைட் @ 50% (ROM 59,965 மீ<sup>3</sup> முழு காலத்திற்கும்- சுரங்கத்தின் ஆயுட்காலம்) 20 வருட வாழ்க்கைக்கு உற்பத்தி செய்யும் என எதிர்பார்க்கப்படுகிறது. இது அண்மித்த பகுதிகளில் சமூக-பொருளாதார நடவடிக்கைகளை மேம்படுத்துவதோடு பின்வரும் நன்மைகளையும் ஏற்படுத்தும்

- வேலை வாய்ப்பு அதிகரிப்பு
- சமூக-பொருளாதார நலனில் முன்னேற்றம்
- இயற்பியல் உள்கட்டமைப்பில் முன்னேற்றம்
- சமூக உள்கட்டமைப்பில் முன்னேற்றம்
- கிரானைட்டின் தேவை விநியோக இடைவெளியை பூர்த்தி செய்யவும் மற்றும் வெளிநாட்டு ஏற்றுமதியை அதிகரிக்கவும்

### 8.2 வேலை வாய்ப்பு

சுரங்க நடவடிக்கைகளை மேற்கொள்வதற்காக சுமார் 33 நபர்களுக்கு வேலைவாய்ப்பை வழங்குவதற்கும், இந்தத் திட்டத்தில் வேலைவாய்ப்பை வழங்குவதில் உள்ளூர் மக்களுக்கு முன்னுரிமை வழங்குவதற்கும் உத்தேசிக்கப்பட்டுள்ளது. மேலும், ஒப்பந்த வேலைகள், தொழில் வாய்ப்புகள், சேவை வசதிகள் போன்றவற்றில் பலருக்கு மறைமுக வேலை வாய்ப்பு கிடைக்கும். சுரங்கத் திட்டத்தால் உள்ளூர் மக்களின் பொருளாதார நிலை மேம்படும்.

### 8.3 முன்மொழியப்பட்ட சமூக-பொருளாதார நல நடவடிக்கைகள்

இப்பகுதியில் சுரங்க நடவடிக்கையின் தாக்கம் உடனடி திட்ட தாக்கம் பகுதியில் சமூக-பொருளாதார சூழலில் மிகவும் சாதகமானதாக இருக்கும். நேரடியாகவும் மறைமுகமாகவும் உள்ள வேலைவாய்ப்புகள், குறிப்பாக உள்ளூர் சமூகங்களிடையே குறைந்த திறன் கொண்ட வேலை தேடுபவர்களுக்கு மேம்பட்ட பண வருமானத்திற்கு பங்களிக்கும்.

### 8.4 இயற்பியல் உள்கட்டமைப்பில் முன்னேற்றம்

முன்மொழியப்பட்ட சுரங்கமானது தமிழ்நாட்டின் பரமத்திவேலூர் தாலுகா மற்றும் நாமக்கல் மாவட்டத்தில் உள்ள நடந்தை கிராமத்தில் அமைந்துள்ளது மற்றும் இப்பகுதியில் தகவல் தொடர்பு, சாலைகள் மற்றும் பிற வசதிகள் ஏற்கனவே நன்கு நிறுவப்பட்டுள்ளன. முன்மொழியப்பட்ட சுரங்கத்தின் காரணமாக பின்வரும் பௌதீக உள்கட்டமைப்பு வசதிகள் மேலும் மேம்படும். சாலை போக்குவரத்து வசதிகள்

- தொடர்புகள்
- சுரங்கத்தில் பணிபுரியும் தொழிலாளர்களுக்கு கூடுதலாக மருத்துவம், கல்வி மற்றும் சமூக நலன்கள் அருகிலுள்ள குடிமக்களுக்கும் கிடைக்கும்.

### 8.5 சமூக உள்கட்டமைப்பில் முன்னேற்றம்

சிவில் கட்டுமான காலத்தில், வர்த்தகம், குப்பை தூக்குதல், சுகாதாரம் மற்றும் பிற துணை சேவைகளில் வேலைவாய்ப்பு எதிர்பார்க்கப்படுகிறது. இந்தத் துறைகளில் வேலைவாய்ப்பு முதன்மையாக தற்காலிகமாக அல்லது ஒப்பந்த அடிப்படையில் இருக்கும் மற்றும் பயிற்சி பெறாத தொழிலாளர்களின் ஈடுபாடு அதிகமாக இருக்கும். தொழிலாளர் சக்தியில் பெரும் பகுதியினர் முக்கியமாக உள்ளூர் கிராமவாசிகளாக இருப்பார்கள், அவர்கள் விவசாயம் மற்றும் சுரங்க நடவடிக்கைகளில் தங்களை ஈடுபடுத்திக் கொள்வார்கள் என்று எதிர்பார்க்கப்படுகிறது. இது அவர்களின் வருமானத்தை மேம்படுத்துவதோடு, அப்பகுதியின் ஒட்டுமொத்த பொருளாதார வளர்ச்சிக்கும் வழிவகுக்கும்.

### 8.6 மற்ற உறுதியான பலன்கள்

முன்மொழியப்பட்ட சுரங்கம் கீழே கொடுக்கப்பட்டுள்ள மற்ற உறுதியான பலன்களைக் கொண்டிருக்க வாய்ப்புள்ளது.

- உள்கட்டமைப்பு வசதிகள், போக்குவரத்து, சுகாதாரம், சுரங்கம் மற்றும் பிற சமூக சேவைகளுக்கு பொருட்கள் மற்றும் சேவைகளை வழங்குதல் போன்ற ஒப்பந்த வேலைகளில் உள்ளூர் மக்களுக்கு மறைமுக வேலை வாய்ப்புகள்.
- வாடகை விடுதிக்கான கூடுதல் வீட்டு தேவை அதிகரிக்கும்
- கலாச்சார, பொழுதுபோக்கு மற்றும் அழகியல் வசதிகளும் மேம்படும்
- தகவல் தொடர்பு, போக்குவரத்து, கல்வி, சமூக மேம்பாடு மற்றும் மருத்துவ வசதிகளில் முன்னேற்றம் மற்றும் வேலைவாய்ப்பு மற்றும் வருமான வாய்ப்புகளில் ஒட்டுமொத்த மாற்றம்
- ராயல்டி, செஸ், டிஎம்எஃப், ஜிஎஸ்டி போன்றவற்றின் மூலம் அதிகரிக்கும் வருவாய் மூலம், உத்தேச சுரங்கத்திலிருந்து மாநில அரசு நேரடியாகப் பயனடையும்.

#### 8.6.1 கூட்டாண்மை சமூக பொறுப்பு:

தனிப்பட்ட திட்ட ஆதரவாளர்கள் CSR நடவடிக்கைகள் மற்றும் வணிக செயல்முறைகளுடன் சமூக செயல்முறைகளை ஒருங்கிணைத்தல் பற்றிய விழிப்புணர்வை தங்கள் ஊழியர்களின் அனைத்து மட்டங்களிலும் வளர்ப்பதற்கு பொறுப்பேற்பார்கள். CSR நடவடிக்கைகளை மேற்கொள்வதில் ஈடுபட்டுள்ளவர்களுக்கு போதுமான பயிற்சியும் மறுநோக்குநிலையும் வழங்கப்படும்.

இந்தத் திட்டத்தின் கீழ், திட்ட முன்மொழிபவர்கள், திட்டப் பகுதியிலிருந்து 10 கிமீ தொலைவில் உள்ள கிராமங்களின் சமூக மற்றும் பொருளாதார மேம்பாட்டிற்கான பின்வரும் திட்டங்களை மேற்கொள்வார். இதற்காக ஒவ்வொரு ஆண்டும் தனி பட்ஜெட் வழங்கப்படும். இந்த திட்டங்களை இறுதி செய்ய, முன்மொழிபவர் LSG உடன் தொடர்புகொள்வார். திட்டங்கள் பின்வரும் பரந்த பகுதிகளிலிருந்து தேர்ந்தெடுக்கப்படும் -

- சுகாதார சேவைகள்
- சமூக வளர்ச்சி
- உள்கட்டமைப்பு மேம்பாடு
- கல்வி & விளையாட்டு
- சுய வேலைவாய்ப்பு

### 8.6.2 CSR செலவு மதிப்பீடு

நடந்ததை கிராமத்தில் சமூகப் பொறுப்புணர்வு நடவடிக்கைகள் முக்கியமாகக் கல்வி, சுகாதாரம், மகளிர் சுயஉதவி குழுக்களின் பயிற்சி மற்றும் உள்கட்டமைப்புக்கான பங்களிப்பு போன்றவற்றுக்கு பங்களிக்கும், CSR பட்ஜெட்டில் லாபத்தில் 2% ஒதுக்கப்படுகிறது.

### 8.6.3 கார்ப்பரேட் சுற்றுச்சூழல் பொறுப்பு-

கார்ப்பரேட் சுற்றுச்சூழல் பொறுப்புக்கான (CER) ஒதுக்கீடு இந்திய அரசு, MoEF & CC அலுவலக குறிப்பாணை F.No.22-65/2017-IA.III, தேதி: 01.05.2018 இன் படி மேற்கொள்ளப்படும்.

அலுவலக குறிப்பாணையின் பாரா 6 (II) இன் படி, பசுமைக் களத் திட்டம் மற்றும் மூலதன முதலீடு  $\leq 100$  கோடிகள், பல வண்ண கிராண்ட் சுரங்கம் EAC/SEAC

#### அட்டவணை 8.1: செயல் திட்டம்

செயல்பாடு	பயனாளிகள்	மொத்தம்
நீர் மேலாண்மை - மழைநீர் சேகரிப்பு கட்டமைப்புகளை அமைத்தல்	நடந்ததை கிராமம்	5,00,000/-
சுகாதாரம் - அருகிலுள்ள பள்ளிகளில் கழிப்பறைகளை பராமரித்தல் மற்றும் பழுது பார்த்தல்	நடந்ததை கிராமத்தில் ஒரு பள்ளி	
சூரிய சக்தி - சோலார் தெரு விளக்குகள் நிறுவுதல்	நடந்ததை கிராம சாலைகள்	
<b>மொத்தம்</b>		<b>ரூ.5,00,000/-</b>

ஆதாரம்: செயல்பாட்டு பகுதி நிபுணர்கள் (FAE)ஆல் நடத்தப்பட்ட கள ஆய்வு, திட்ட ஆதரவாளருடன் ஆலோசனை

**அத்தியாயம் 9- சுற்றுச்சூழல் செலவு பலன் பகுப்பாய்வு**

இதில் பொருந்ததாது, ஸ்கோப்பிங் கட்டத்தில் சுற்றுச்சூழல் செலவு பலன் பகுப்பாய்வு பரிந்துரைக்கப்படவில்லை.

## அத்தியாயம் -10-சுற்றுச்சூழல் மேலாண்மைத் திட்டம்

### 10.1 பொது

சுற்றுச்சூழல் மேலாண்மைத் திட்டம் (EMP) முன்மொழியப்பட்ட இடத்தில் உள்ளமைக்கப்பட்ட மாசுக் குறைப்பு வசதிகளைக் கருத்தில் கொண்டு சுற்றுச்சூழல் அமைப்பைப் பாதுகாப்பதை நோக்கமாகக் கொண்டுள்ளது. சுற்றுச்சூழல் மேலாண்மைத் திட்டத்தின் நல்ல நடைமுறைகள், சுற்றுப்புற காற்றின் தரம், நீரின் தரம், சமூக-பொருளாதார மேம்பாட்டுத் தரங்கள் ஆகியவற்றில் திட்டத்தின் அனைத்து சுற்றுச்சூழல் அளவுருக்களையும் வைத்திருப்பதை உறுதி செய்யும்.

தொடக்க நிலையில் தணிப்பு நடவடிக்கைகள் மற்றும் ஆய்வுப் பகுதியில் ஒட்டுமொத்த சுற்றுச்சூழல் மேலாண்மைத் திட்டம் ஆகியவை பெறப்பட்ட அமைப்புகளின் ஆதரவுத் திறனை மேம்படுத்தும் வகையில் வெளிப்படுத்தப்படுகின்றன. இந்த அத்தியாயத்தில் வழங்கப்பட்ட EMP, தணிப்பு நடவடிக்கைகள் செயல்படுத்தப்படுவதை உறுதிசெய்வதற்கான நிர்வாக அம்சங்களைப் பற்றி விவாதிக்கிறது மற்றும் EIA இன் ஒப்புதலுக்குப் பிறகு அவற்றின் செயல்திறன் கண்காணிக்கப்படுகிறது..

### 10.2 சுற்றுச்சூழல் கொள்கை

சுற்றுச்சூழலுக்கு பொறுப்பான முறையில் அதன் அனைத்து செயல்பாடுகள் மற்றும் செயல்பாடுகளை நடத்துவதற்கும் சுற்றுச்சூழல் செயல்திறனை தொடர்ந்து மேம்படுத்துவதற்கும் முன்மொழிபவர் உறுதிபூண்டுள்ளார்.

- சுற்றுச்சூழல் கொள்கையை செயல்படுத்துவதை உறுதி செய்ய தேவையான ஆதாரங்களை ஒதுக்கீடு செய்தல்
- அதன் செயல்பாடுகள் மற்றும் செயல்பாடுகளுடன் தொடர்புடைய அனைத்து சட்டங்கள், செயல்கள், ஒழுங்குமுறைகள் மற்றும் தரநிலைகளின் தேவைகளைப் பூர்த்தி செய்தல்
- பொதுவான சுற்றுச்சூழல் பிரச்சினைகள் மற்றும் தனிப்பட்ட பணியிட சுற்றுச்சூழல் பொறுப்புகளில் பணியாளர்களுக்கு பயிற்சி அளிக்கும் திட்டத்தை செயல்படுத்துதல்
- சுற்றுச்சூழல் கொள்கையை செயல்படுத்துவதை உறுதி செய்ய தேவையான ஆதாரங்களை ஒதுக்கீடு செய்தல் திட்ட மேம்பாட்டின் அனைத்து நிலைகளிலும் பயனுள்ளதாக இருப்பதையும், சாத்தியமான நீண்டகால சுற்றுச்சூழல் மற்றும் சமூக தாக்கங்களைக் குறைக்க முற்போக்கான மறுசீரமைப்பு முடிந்தவரை விரைவாக மேற்கொள்ளப்படுவதையும் உறுதிசெய்தல்.
- சுற்றுச்சூழல் பாதுகாப்புகளில் ஏதேனும் குறைபாடு அல்லது எதிர்பாராத செயல்திறன் குறித்து முன்கூட்டியே எச்சரிக்க கண்காணிப்பு திட்டத்தை செயல்படுத்துதல்
- சுற்றுச்சூழலின் செயல்திறனைச் சரிபார்க்கவும், தொடர்ந்து முன்னேற்றத்தை நோக்கிப் பாடுபடவும் அவ்வப்போது மதிப்பாய்வுகளை மேற்கொள்ளுதல்

### 10.2.1 நிர்வாகம் மற்றும் தொழில்நுட்ப அமைப்பின் விளக்கம்

அத்தியாயம் 6-ன் கீழ் விவாதிக்கப்பட்ட சுற்றுச்சூழல் கண்காணிப்புப் பிரிவு சுற்றுச்சூழல் மேலாண்மைத் திட்டத்தை திறம்பட செயல்படுத்துவதையும், ஒவ்வொரு முன்மொழியப்பட்ட சுரங்கத்தின் சுரங்க மேலாண்மை நிலை மூலம் சுற்றுச்சூழல் சட்ட விதிகளுக்கு இணங்குவதையும் உறுதி செய்யும்.

கூறப்பட்ட குழு இதற்குப் பொறுப்பாகும்:

- நீர்/கழிவு நீரின் தரம், காற்றின் தரம் மற்றும் உருவாக்கப்படும் திடக்கழிவு ஆகியவற்றை கண்காணித்தல்
- வெளிப்புற ஆய்வகம் மூலம் சேகரிக்கப்பட்ட நீர் மற்றும் காற்று மாதிரிகளின் பகுப்பாய்வு
- நிதி மதிப்பீடு, வரிசைப்படுத்துதல், காற்று மாசுக்கட்டுப்பாட்டு கருவிகளை நிறுவுதல், கழிவு நீர் சுத்திகரிப்பு நிலையம், போன்றவற்றை உள்ளடக்கிய மாசுக் கட்டுப்பாடு மற்றும் பாதுகாப்பு நடவடிக்கைகள்/ சாதனங்களை செயல்படுத்துதல் மற்றும் கண்காணித்தல்.
- திட்டத்திற்குள்ளும் வெளி நிறுவனங்களுடனும் சுற்றுச்சூழல் தொடர்பான செயல்பாடுகளை ஒருங்கிணைத்தல்
- சுற்றியுள்ள கிராமங்களில் உள்ள தொழிலாளர்கள் மற்றும் மக்கள்தொகை பற்றிய சுகாதார புள்ளிவிவரங்களை சேகரித்தல்
- பசுமை அரண் மேம்பாடு
- சுற்றுச்சூழல் கண்காணிப்பு திட்டத்தை செயல்படுத்துவதன் முன்னேற்றத்தை கண்காணித்தல்
- சட்டப்பூர்வ விதிகள், மாநில மாசுக் கட்டுப்பாட்டு வாரியம், சுற்றுச்சூழல் மற்றும் வன அமைச்சகம் மற்றும் சுற்றுச்சூழல் அனுமதியின் நிபந்தனைகள் மற்றும் நிறுவுவதற்கான ஒப்புதல்கள் மற்றும் செயல்பட ஒப்புதல் ஆகியவற்றின் விதிமுறைகளுக்கு இணங்குதல்.

### 10.3 நிலச் சூழல் மேலாண்மை

சுரங்கத்தின் செயல்பாடு, சுரங்க குழியை தற்காலிக நீர்த்தேக்கமாக மாற்றுவதன் மூலம் நிலத்தை மறுசீரமைத்தல் மற்றும் மீதமுள்ள பகுதி (பயன்படுத்தப்படாத பகுதிகள், உள்கட்டமைப்பு, சுமை கொண்டு செல்லும் சாலைகள்) பசுமை அரண் மேம்பாட்டிற்கு பயன்படுத்தப்படும். சுற்றுச்சூழலின் அழகியல் பாதிக்கப்படாது. சுரங்க செயல்பாட்டின் போது திட்டப் பகுதியில் பெரிய தாவரங்கள் இல்லை மற்றும் சுரங்க செயல்பாடு முடிந்ததும் தடிமனான தோட்டம் பசுமை மண்டல மேம்பாட்டு திட்டத்தின் கீழ் உருவாக்கப்படும்.

#### அட்டவணை 10.1: நிலச் சூழலுக்கான முன்மொழியப்பட்ட கட்டுப்பாடுகள்

கட்டுப்பாடு	பொறுப்பு
வாகனம் கழுவும் பகுதிகளை வடிவமைக்கவும், இதனால் அனைத்து ஓடும் நீரும் கைப்பற்றப்பட்டு எண்ணெய் நீர் பிரிப்பான்கள் மற்றும் வண்டல் நீர்ப்பிடிப்பு சாதனங்கள் வழியாக அனுப்பப்படும்	சுரங்க மேலாளர்

வாகனம் செல்லும் பாதைகளில் இருந்து பாதுகாப்பான இடத்தில் எரிபொருள் நிரப்புதல் மேற்கொள்ளப்படும்	சுரங்க மேற்பார்வையாளர்
ஒரு குறிப்பிட்ட சம்பவத்தைத் தொடர்ந்து மண் மற்றும் நிலத்தடி நீர் மாசுபாட்டின் தேவைப்படும்.	சுரங்க மேலாளர்
கருத்தியல் நிலையில், சுரங்கக் குழிகள் மழை நீர் சேகரிப்பாக மாற்றப்படும். மீதமுள்ள பகுதி பசுமை மண்டலமாக மாற்றப்படும்	சுரங்க மேலாளர்
திட்டப் பகுதிக்கு வெளியே வெளிப்புறக் குப்பைகள் இல்லை	சுரங்க மேற்பார்வையாளர்
சுற்று வட்டார நிலங்கள் பாதிக்கப்படுவதைத் தடுக்க, திட்டப் பகுதியைச் சுற்றிலும் கேட்ச் குழிகள் / குடியேற்றப் பொறிகளுடன் கூடிய தோட்ட வடிகால்கள் அமைக்கப்பட வேண்டும்.	சுரங்க மேலாளர்
திட்டப் பகுதியின் சுற்றளவில் தடிமனான தோட்டங்கள் நடப்படும், இது தப்பிக்கும் தூசியைத் தடுக்கும், இது ஒலித் தடையாகவும் செயல்படும்.	சுரங்க மேலாளர்

ஆதாரம்: FAE & EIA ஒருங்கிணைப்பாளரால் முன்மொழியப்பட்டது

#### 10.4 மண் மேலாண்மை

##### 10.4.1 மேல் மண் மேலாண்மை

இத்திட்ட காலத்தில் 1,984 மீ<sup>3</sup> மேல் மண் உற்பத்தி செய்யப்படும்

##### 10.4.2 அதிக சுமை / கழிவு மற்றும் பக்க சுமை மேலாண்மை -

இந்தத் திட்ட காலத்தில் உற்பத்தி செய்யப்படும் மொத்தக் கழிவுகள் சுமார் 30,711 m<sup>3</sup> (கிராண்ட் கழிவு + வெதர் பாறை) இருக்கும். மொத்தக் கழிவுப் பொருட்களை இரண்டு வெவ்வேறு பரிமாணங்களுடன் கொட்டுவதற்கு முன்மொழியப்படும், ஒன்று (L)140m x (W)25m x (H)3m அதிகபட்ச பரிமாணத்துடன் தெற்குப் பக்கம் மற்றும் தென் கிழக்குப் பகுதியில் அதிகபட்ச பரிமாணத்துடன் (L)72m x (W)40m x (H)20.95m, இது தற்காலிக குவியல் கிடங்குகளாக செயல்படும்

##### அட்டவணை 10.2: மண் மேலாண்மைக்கான முன்மொழியப்பட்ட கட்டுப்பாடுகள்

கட்டுப்பாடு	பொறுப்பு
சுரங்கத் திட்டத்தின்படி சுரங்கத்தை மூடும் போது மீண்டும் நிரப்பும் செயல்முறை	சுரங்க மேலாளர்
திணிப்பு சரிவுகளில் ஆழமான வேரூன்றிய புதர்கள், புற்கள் மற்றும் புல்வெளிகள் ஆகியவற்றை நிலைநிறுத்துவதற்காக நடப்படும்.	சுற்றுச்சூழல் அதிகாரி
மழைக்காலங்களில் கழிவுநீர் தேங்குவதைத் தடுக்க, குப்பை கொட்டும் பகுதியைச் சுற்றிலும் வடிகால்கள் அமைக்கப்பட வேண்டும்	சுரங்க மேலாளர்
வடிகால் வழியாக மேற்பரப்பிலிருந்து வெளியேறும் மேற்பரப்பு சுரங்கப் பள்ளங்களுக்குத் திருப்பிவிடப்படும்	மைன் ஃபோர்மேன் &
பசுமைப் பட்டையை உருவாக்குவதற்காக மீண்டும் நிரப்பப்பட்ட பகுதி மண்ணால் மூடப்பட வேண்டும்	சுரங்க துணை

ஓட்டம் மற்றும் அரிப்பு அபாயத்தின் செறிவைக் குறைக்க வடிகால் அமைப்புகளுடன் கூடிய சாலைகள் மற்றும் பிற அணுகல் சாலைகளை வடிவமைத்தல்	சுற்றுச்சூழல் அதிகாரி
மேலாண்மை நுட்பங்களை மேம்படுத்த, அரிப்பு நிகழ்வுகளைத் தணிக்கும் பதிவுகளை வைத்திருத்தல்	சுற்றுச்சூழல் அதிகாரி
கிடைமட்டத்தில் இருந்து 37°க்கு மிகாமல் டம்பின் ஓட்டுமொத்த சாய்வு கோணத்தில் பராமரிக்கப்படுகிறது.	சுற்றுச்சூழல் அதிகாரி
கழிவுகள் கொட்டப்படுவதை தடுக்க தடுப்புச்சுவர் அமைக்க வேண்டும்	சுரங்க மேலாளர்
அவற்றின் GPS ஒருங்கிணைப்புகள், அரிப்பு வகை, தீவிரம் மற்றும் பாதிக்கப்பட்ட பகுதியின் அளவு, அத்துடன் தற்போதுள்ள கட்டுப்பாட்டு நடவடிக்கைகள் மற்றும் அவற்றின் செயல்திறனை மதிப்பீடு செய்தல் உள்ளிட்ட தகவலுடன் கண்காணிப்பு வரைபடம்	சுரங்க மேலாளர்
வண்டல் பொறிகளிலிருந்து வெற்று வண்டல் வடிகால் அமைப்பைப் பராமரித்தல், பழுதுபார்த்தல் அல்லது மேம்படுத்துதல்	சுற்றுச்சூழல் அதிகாரி
pH, EC, குளோரைடு, பரிமாற்றம் செய்யக்கூடிய கேஷன்ஸ், துகள் அளவு மற்றும் நீர் தாங்கும் திறன் ஆகியவற்றிற்கான மண்ணை சோதிக்கவும்	சுற்றுச்சூழல் அதிகாரி

ஆதாரம்: FAE & EIA ஒருங்கிணைப்பாளரால் முன்மொழியப்பட்டது

#### 10.5 நீர் மேலாண்மை

சுரங்கத் திட்டங்களில் நீர் ஒரு முக்கிய அங்கமாக உள்ளது, ஏனெனில் அது சுரங்க நடவடிக்கைகளுக்குத் தேவைப்படுகிறது மற்றும் பாதிக்கப்படுகிறது. பயனுள்ள நீர் மேலாண்மை பல்வேறு காரணங்களுக்காக முக்கியமானது: சுரங்கத்தின் தடையற்ற செயல்பாடு, செயல்பாட்டு அனுமதிகள் மற்றும் பொருந்தக்கூடிய சட்டங்களுடன் இணங்குதல் மற்றும் பெறும் சூழலில் ஏற்படும் விளைவுகளைக் குறைத்தல்.

இந்தப் பிரிவு, தவிர்ந்தல், தணித்தல் மற்றும் கட்டுப்பாடு மற்றும் நீர் மேலாண்மை கண்காணிப்புத் திட்டத்திற்கான செயல்களில் கவனம் செலுத்துகிறது -

- நீர் தொடர்பான வளங்களைப் பாதுகாக்கவும், தீங்கு விளைவிக்கும் தாக்கங்களைத் தவிர்க்கவும்;
- சுரங்க நடவடிக்கைகளுக்கு நீர் வழங்குதல் மற்றும் தக்கவைத்தல்;
- நீர் தொடர்பான சுற்றுச்சூழல் கட்டுப்பாட்டு கட்டமைப்புகளை வரையறுக்க; மற்றும்
- எந்தவொரு வெளியேற்றங்களும் பொருந்தக்கூடிய நீரின் தர நிலைகள் மற்றும் வழிகாட்டுதல்களைப் பின்பற்றுகின்றன என்பதை உறுதிப்படுத்த தண்ணீரை நிர்வகித்தல்.



**அட்டவணை 10.3: நீர் சூழலுக்கான முன்மொழியப்பட்ட கட்டுப்பாடுகள்**

கட்டுப்பாட்டு	பொறுப்பு
நீர் விநியோகத்திற்காக குழி நீரின் மறுபயன்பாட்டை அதிகரிக்க	சுரங்க மேற்பார்வையாளர்
சுரங்கப் பகுதியின் நீர்ப்பிடிப்புப் பகுதிகளைக் கட்டுப்படுத்தவும், சுரங்கப் பகுதிகள் வழியாகத் தடையற்ற பகுதிகளில் இருந்து வெளியேறும் நீரை திசை திருப்பவும் தற்காலிக மற்றும் நிரந்தர தோட்ட வடிகால் அமைக்கப்படும்.	சுரங்க மேலாளர்
திட்டப் பகுதிக்கு வெளியே உள்ள இயற்கை வடிகால்/நல்லாக்கள்/புரோக்லெட்டுகள் சுரங்க நடவடிக்கைகளின் எந்த இடத்திலும் தொந்தரவு செய்யக்கூடாது.	சுரங்க மேலாளர்
திட்டப் பகுதியிலிருந்து நீர்நிலைகளில் கழிவுநீர் உற்பத்தி அல்லது வெளியேற்றம் இல்லை என்பதை உறுதிசெய்யவும்	சுரங்க மேற்பார்வையாளர்
திட்டப் பகுதியில் இருந்து உற்பத்தியாகும் வீட்டுக் கழிவுநீர் செட்டிக் டேங்க் மற்றும் சோக் பிட் அமைப்பில் அகற்றப்படும்.	சுரங்க மேற்பார்வையாளர்
மாதாந்திர அல்லது மழைக்குப் பிறகு, நீர் மேலாண்மை கட்டமைப்புகள் மற்றும் அமைப்புகளின் செயல்திறனுக்கான ஆய்வு	சுரங்க மேலாளர்
மத்திய மாசுக் கட்டுப்பாட்டு வாரியத்தால் (CPCB) குறிப்பிடப்பட்ட அளவுருக்களுக்கு நிலத்தடி நீர் மற்றும் மேற்பரப்பு நீர் கண்காணிப்பு	சுரங்க மேலாளர்

ஆதாரம்: FAE & EIA ஒருங்கிணைப்பாளரால் முன்மொழியப்பட்டது

**10.6 காற்றின் தர மேலாண்மை**

முன்மொழியப்பட்ட சுரங்க நடவடிக்கையானது, தப்பியோடிய தூசியின் காரணமாக துகள்களின் செறிவுகளை அதிகரிக்கும். டிரக் நடமாட்டம் காரணமாக தூசி உருவாகும் வாய்ப்புள்ளதால், போக்குவரத்து சாலைகள், அருகாமையில் உள்ள அணுகு சாலைகள் ஆகியவற்றில் தினசரி தண்ணீர் தெளித்தல் மேற்கொள்ளப்படும். வெளியேற்றும் உமிழ்வுத் தேவைகளுக்கு இணங்க வாகனங்கள் முறையாகப் பராமரிக்கப்படுவது உறுதி செய்யப்படும்.

**அட்டவணை 10.4: காற்று சூழலுக்கான முன்மொழியப்பட்ட கட்டுப்பாடுகள்**

கட்டுப்பாடு	பொறுப்பு
பணிபுரியும் முகத்தில் தண்ணீர் தெளிப்பதன் மூலம் எக்ஸ்கவேஷனின் போது தூசி உருவாக்கம் குறைக்கப்படுகிறது	சுரங்க மேலாளர்
திட்டப் பகுதிக்கு வெளியே பரவும் தூசியைத் தடுக்கவும், பராமரிக்கவும், திட்ட எல்லை முழுவதும் (7.5 மீட்டர் தாங்கல் மண்டலம்) உயரமாக வளரும் மரங்கள் மற்றும் அடர்த்தியான பசுமையாக மூடப்பட்டிருக்கும் அடர்த்தியான பசுமை அரண், உருவாக்கவும். இந்த தோட்ட உறை ஒரு ஒலித் தடையாகவும் செயல்படும்	சுற்றுச்சூழல் அதிகாரி
கனரக பூமியை நகர்த்தும் இயந்திரங்களின் இயக்கத்தால் தப்பியோடிய தூசி உருவாகுவதைக் குறைக்க, கடத்தல் சாலைகளின் தினசரி பராமரிப்பு மற்றும் தினசரி தண்ணீர் தெளித்தல்	சுரங்க மேலாளர்
சுரங்க குழியிலிருந்து கழிவுகளை அந்தந்த குப்பைகளுக்கு கையாளவும் மற்றும் மூடும் செயல்முறையின் போது மீண்டும்	சுரங்க மேலாளர் &

நிரப்பவும், தப்பிக்கும் தூசி எதிர்பார்க்கப்படுகிறது. இந்த ஃப்யூஜிடிவ் உமிழ்வை நன்கு பராமரிக்கப்பட்ட இயந்திரங்கள், நன்கு பராமரிக்கப்படும் இழுத்துச் செல்லும் சாலைகள் ஒரு நாளைக்கு இரண்டு முறை இழுத்துச் செல்லும் சாலைகளில் தண்ணீர் தெளிப்பதன் மூலம் கட்டுப்படுத்தலாம். மேலும், அதிக காற்று வீசும் காலங்களில் கழிவுகளை கையாள வேண்டாம் என்றும் அறிவுறுத்தப்பட்டுள்ளது	
ஈரமான துளையிடும் முறை / துளையிடும் போது தூசி உற்பத்தியைக் கட்டுப்படுத்த தூசி பிரித்தெடுக்கும் அமைப்புடன் பயிற்சிகள் செயல்படுத்தப்படும்.	சுற்றுச்சூழல் அதிகாரி
தோண்டப்பட்ட பகுதியின் மேற்பரப்பு குப்பைகள், பின் நிரப்பப்பட்ட பகுதி மற்றும் மேல் பெஞ்சுகளில் தோட்டம் மேற்கொள்ளப்படும்.	சுற்றுச்சூழல் அதிகாரி
சுரங்கம் அகற்றப்பட்ட குழியில் நீர் தேக்கம் உருவாக்கப்படும், இது அருகிலுள்ள கிராமங்களுக்கு கூடுதல் மேற்பரப்பு நீர் ஆதாரமாக இருக்கும்.	சுற்றுச்சூழல் அதிகாரி
காற்று மாசுபாடு மற்றும் சத்தம் உருவாக்கத்தை குறைக்க சுரங்கங்களில் உள்ள உபகரணங்கள் மற்றும் இயந்திரங்களை இயக்குபவர் கையேட்டின்படி பராமரித்தல்	சுற்றுச்சூழல் அதிகாரி
லாரிகளில் அதிக பாரம் ஏற்றுவதை தவிர்க்க வேண்டும்	சுரங்க மேலாளர்
அனைத்து சுரங்க உபகரணங்கள் மற்றும் டிரக்குகள் உமிழ்வு விதிமுறைகளுடன் கட்டுப்படுத்தப்பட்டுள்ளன	சுரங்க மேலாளர்
கனிம போக்குவரத்திற்கு பயன்படுத்தப்படும் கிராம சாலைகள் வாராந்திர மற்றும் மாதாந்திர அடிப்படையில் தூசி வெளியேற்றத்தை தவிர்க்கும் வகையில் பராமரிக்கப்படும்.	சுற்றுச்சூழல் அதிகாரி
அதிக தூசி உருவாகும் பகுதிகளில் பணிபுரியும் தொழிலாளர்களுக்கு டஸ்ட் மாஸ்க் வழங்கப்பட்டு, தொடர்ந்து வழங்கப்படுகிறது	சுரங்க மேலாளர்
வாயு உமிழ்வைக் குறைக்க, பயன்படுத்தப்பட்ட இயந்திரங்களின் வாராந்திர மற்றும் மாதாந்திர பராமரிப்பு	சுரங்க மேலாளர்
சுரங்க நடவடிக்கைகள் மற்றும் ஏற்றுக்கொள்ளப்பட்ட காற்று மாசுக்கட்டுப்பாட்டு நடவடிக்கைகளின் செயல்திறன் ஆகியவற்றால் ஏற்படும் பாதிப்பை அணுகுவதற்காக சுற்றுப்புற காற்றின் தர கண்காணிப்பு திட்டப் பகுதியிலும் சுற்றியுள்ள கிராமங்களிலும் மேற்கொள்ளப்பட்டது.	சுரங்க மேலாளர்
வானிலை நிலைகளைக் கண்காணிக்கவும் (வெப்பநிலை, காற்று, மழை)	சுற்றுச்சூழல் அதிகாரி

ஆதாரம்: FAE & EIA ஒருங்கிணைப்பாளரால் முன்மொழியப்பட்டது

### 10.7 ஒலி மாசுக் கட்டுப்பாடு

வாகன இயக்கம், டிரக்குகளை ஏற்றுதல், துளையிடுதல் மற்றும் கல் சிதறல் நடவடிக்கைகள் காரணமாக இடைவிடாத இரைச்சல் அளவுகள் இருக்கும். இரவு நேரத்தில் எந்த சுரங்க நடவடிக்கைகளும் திட்டமிடப்படவில்லை.

#### அட்டவணை 10.5: ஒலி சூழலுக்கான முன்மொழியப்பட்ட கட்டுப்பாடுகள்

கட்டுப்பாடு	பொறுப்பு
இரைச்சலைத் தணிக்க, திட்டப் பகுதியின் இடையக மண்டலம் (7.5 மீட்டர்) முழுவதும் தடிமனான பசுமை அரண், உருவாக்கப்பட வேண்டும், அதுவே பராமரிக்கப்படும்.	சுரங்க மேலாளர்

தோட்ட நடவடிக்கைகள் மேற்பரப்பு குப்பைகள் மற்றும் உள்கட்டமைப்பு வசதிகளில் மேற்கொள்ளப்படும், இந்த தோட்டங்கள் ஒலி அளவைக் குறைக்க உதவும்.	சுற்றுச்சூழல் அதிகாரி
சுரங்க இயந்திரங்களின் தடுப்பு பராமரிப்பு மற்றும் சத்தம் உருவாக்கத்தை கட்டுப்படுத்த தேய்ந்து போன பாகங்கள் மாற்றுதல்	சுரங்க மேலாளர்
இரைச்சலைக் குறைப்பதற்காக உள்ளமைக்கப்பட்ட பொறிமுறையுடன் சுரங்க உபகரணங்களைப் பயன்படுத்துதல்	சுற்றுச்சூழல் அதிகாரி
சுரங்கங்களில் சத்தம் அதிகம் உள்ள பகுதிகளில் பணிபுரியும் தொழிலாளர்களுக்கு காதுகுழாய் / காது செருகிகளை வழங்குதல்	சுற்றுச்சூழல் அதிகாரி
சுரங்க இயந்திரங்கள் மற்றும் போக்குவரத்து வாகனங்களுக்கு பயனுள்ள சைலன்சர்களை வழங்குதல்	சுற்றுச்சூழல் அதிகாரி
ஹெச்இஎம்எம்முக்கு சவுண்ட் ப்ரூஃப் ஏசி ஆபரேட்டர் கேபின்களை வழங்குதல்	சுற்றுச்சூழல் அதிகாரி
துளையிடுதலின் சத்தத்தைக் குறைக்க கூர்மையான துரப்பண பிட்கள் பயன்படுத்தப்படுகின்றன	சுற்றுச்சூழல் அதிகாரி
வெடிப்பதில் இருந்து சத்தத்தைக் குறைக்க தாமதமான டெட்டனேட்டர்களைப் பயன்படுத்துவதன் மூலம் கட்டுப்படுத்தப்பட்ட வெடிக்கும் தொழில்நுட்பங்கள் பின்பற்றப்படுகின்றன.	சுரங்க மேலாளர்
சுரங்க நடவடிக்கைகள் மற்றும் ஏற்றுக்கொள்ளப்பட்ட இரைச்சல் கட்டுப்பாட்டு நடவடிக்கைகளின் செயல்திறன் ஆகியவற்றால் ஏற்படும் பாதிப்பை அணுகுவதற்கு திட்டப் பகுதியிலும் சுற்றியுள்ள கிராமங்களிலும் வருடாந்திர சுற்றுப்புற இரைச்சல் நிலை கண்காணிப்பு மேற்கொள்ளப்பட வேண்டும். கண்காணிப்பின் போது அவதானிப்புகளின் படி தேவைப்பட்டால் கூடுதல் இரைச்சல் கட்டுப்பாட்டு நடவடிக்கைகள் எடுக்கப்படும்	சுற்றுச்சூழல் அதிகாரி
புகாருக்கு பதிலளிக்கும் விதமாக சத்தம் அல்லது அதிர்வு கண்காணிப்பை மேற்கொள்ளுங்கள் (எந்தவொரு உணர்திறன் ஏற்பியிலிருந்தும்).	சுரங்க மேலாளர்
துளையிடும் முறை மற்றும்/அல்லது தாமத தளவமைப்பை மாற்றுவதன் மூலம் சுமை மற்றும் இடைவெளியை மாற்றுதல் அல்லது செயல்பாட்டின் ஆரம்ப கட்டத்தில் துளை சாய்வை மாற்றுதல்	சுரங்க மேலாளர்
சத்தம் அல்லது அதிர்வு புகார் பெறப்பட்டால், புகார்கள் மற்றும் விசாரணைகளைப் பின்பற்றவும்	சுற்றுச்சூழல் அதிகாரி
அரை வருடத்திற்கு ஒருமுறை சத்தம் அல்லது அதிர்வு கண்காணிப்பை மேற்கொள்ளுங்கள்	சுற்றுச்சூழல் அதிகாரி
ஆதாரம்: FAE & EIA ஒருங்கிணைப்பாளரால் முன்மொழியப்பட்டது	

**10.8 தரை அதிர்வு மற்றும் பறக்கும் பாறை கட்டுப்பாடு**

**அட்டவணை 10.6: தரை அதிர்வுகள் மற்றும் பறக்கும் பாறைகளுக்கான முன்மொழியப்பட்ட கட்டுப்பாடுகள்**

கட்டுப்பாடு	பொறுப்பு
DGMS இன் பரிந்துரைக்கப்பட்ட தரங்களுக்குள் PPV மதிப்பை (8Hz க்கு கீழே) பராமரிக்க தாமதமான டெட்டனேட்டர்களைப் பயன்படுத்தி கட்டுப்படுத்தப்பட்ட வெடிப்பு மேற்கொள்ளப்படும்.	சுரங்க மேலாளர்
துளையிடுதல் மற்றும் வெடித்தல் ஆகியவை தகுதி வாய்ந்த நபர்களின் மேற்பார்வையின் கீழ் மேற்கொள்ளப்படும்	சுரங்க மேலாளர்
வெடி வைத்தலின் போது ஏதேனும் முரண்பாடுகளைத் தவிர்ப்பதற்காக சட்டப்பூர்வ சுரங்க மேலாளரின் மேற்பார்வையின் கீழ் சட்டப்பூர்வ தகுதிவாய்ந்த பிளாஸ்டர் மூலம் துளைகளை சரியான முறையில் தண்டிக்க வேண்டும்.	சுரங்க மேலாளர்
குத்தகை எல்லையில் இருந்து 500 மீட்டருக்குள் வெடி வெடிப்பதற்கு முன், அருகிலுள்ள சொத்துகளுக்குள் ஒரு பறக்கும் பாறை விலக்கு மண்டலத்தை நிறுவி, அந்த பகுதி மனிதர்களால் ஆக்கிரமிக்கப்படவில்லை என்பதை நில உரிமையாளர்களுடன் சரிபார்த்து, அனைத்து வெடிப்புகளுக்கும் வெடிப்பு மண்டலங்கள் பயன்படுத்தப்படுகின்றன.	சுற்றுச்சூழல் அதிகாரி
அதிர்வு கண்காணிப்பை மேற்கொள்ளுங்கள்	சுற்றுச்சூழல் அதிகாரி

ஆதாரம்: FAE & EIA ஒருங்கிணைப்பாளரால் முன்மொழியப்பட்டது

**10.9 உயிரியல் சுற்றுச்சூழல் மேலாண்மை**

திட்டமிடல் மற்றும் செயல்படுத்தும் கட்டத்தில் தகுந்த மேலாண்மை நடவடிக்கைகளை மேற்கொள்வதன் மூலம் அப்பகுதியின் சூழலியல் பாதிப்பைத் தவிர்க்கத் தேவையான அனைத்து நடவடிக்கைகளையும் திட்ட ஆதரவாளர் எடுப்பார். சுரங்கத்தின் போது, திட்டச் சுற்றளவு, பாதுகாப்புத் தடை மண்டலம், சுரங்கம் செய்யப்பட்ட பகுதியின் மேல் பெஞ்சுகள் போன்றவற்றில் அடர்த்தியான தோட்டங்கள் மேற்கொள்ளப்படும்.

அதன் நிர்வாகத்திற்காக பின்வரும் கட்டுப்பாட்டு நடவடிக்கைகள் முன்மொழியப்பட்டு சுரங்க மேலாளரின் பொறுப்பாக இருக்கும்.

- திட்டப் பகுதியின் பாதுகாப்புத் தடுப்புச் சுவர் முழுவதும் பசுமை அரண் மேம்பாடு
- தற்போதைய திட்ட காலத்தில் மரங்களை நடவும் உத்தேசிக்கப்பட்டுள்ளது. ஒவ்வொரு பருவத்திற்கும் பிந்தைய தோட்ட நிலை தொடர்ந்து சரிபார்க்கப்படும்.
- மரக்கன்றுகளின் உயிர்வாழ்வைத் தடுக்கும் முக்கிய பண்புக்கூறுகள் தப்பியோடிய தூசி ஆகும், இந்த தப்பிக்கும் தூசியை இழுத்துச் செல்லும் சாலைகளில் தண்ணீர் தெளிப்பதன் மூலமும், புதிதாக நடப்பட்ட பகுதிக்கு அருகில் ஒரு தெளிப்பான் அலகு நிறுவுவதன் மூலமும் கட்டுப்படுத்தலாம்.

- ஆண்டு வாரியாக பசுமை அரண் மேம்பாடு பதிவு செய்யப்பட்டு கண்காணிக்கப்படும்,
  - தோட்டப் பரப்பின் அடிப்படையில்.
  - தோட்டக் காலம்
  - தோட்ட வகை
  - செடிகளுக்கு இடையே இடைவெளி
  - உரம் மற்றும் உரங்களின் வகை மற்றும் அதன் காலங்கள்
  - கிளைகளை வெட்டும் காலம், நீர்ப்பாசன இடைவெளி
  - உயிர் பிழைப்பு விகிதம்
  - தோட்ட அடர்த்தி

திட்டமிடப்பட்ட இறுதி மறுசீரமைப்பு, பசுமை மண்டலம் மற்றும் நீர் தேக்கத்தின் மூலம் தாவரங்கள் மற்றும் சிறு விலங்கினங்களின் குடியேற்றத்திற்கான ஒரு இணக்கமான சூழலை விட்டுச்செல்கிறது. சுரங்க வாழ்க்கையின் முடிவில் திட்டத்தில் உருவாக்கப்பட்ட பசுமை மண்டலம் மற்றும் நீர்த்தேக்கம் ஆகியவை சுரங்கத்திற்குப் பிந்தைய காலத்தில் திட்டப் பகுதிக்கு பறவைகள் மற்றும் விலங்குகளை ஈர்க்கும். பசுமை அரண், மேம்பாட்டுத் திட்டத்தின் நோக்கங்கள்:

- சுரங்க பகுதியின் சுற்றளவுக்கு ஒரு பசுமை அரண், வழங்கவும், அருகிலுள்ள பகுதிகளில் தூசி பரவுவதை எதிர்த்துப் போராடவும்,
- மண்ணின் அரிப்பைப் பாதுகாத்தல், நிலத்தடி நீர் ரீசார்ஜ் செய்வதை அதிகரிக்க ஈரப்பதத்தைப் பாதுகாத்தல்,
- பிரதேசத்தின் சூழலியலை மீட்டெடுத்தல், உள்ளூர் சமூகத்தின் அழகியல் அழகு மற்றும் தீவனம், எரிபொருள் மற்றும் மரத்தின் தேவைகளை பூர்த்தி செய்தல்.

பல வரிசைகளுடன் (மூன்று அடுக்குகள்) சிறப்பாகத் திட்டமிடப்பட்ட பசுமைப் பட்டையானது, எல்லையைச் சுற்றி அடர்ந்த தோட்டங்கள் மற்றும் தேவையற்ற இடங்களுக்கு காற்று, தூசி சத்தம் பரவுவதைத் தடுக்கும் வகையில் சாலைகள் மற்றும் நீண்ட விதான இலைகளுடன் உருவாக்கப்பட வேண்டும். விகிதம்.

### 10.9.1 தோட்டத்திற்கு பரிந்துரைக்கப்பட்ட இனங்கள்

தோட்டத்திற்கான இனங்களைப் பரிந்துரைக்கும்போது பின்வரும் புள்ளிகள் பரிசீலிக்கப்பட்டுள்ளன:

- உயிர் பன்முகத்தன்மையை உருவாக்குதல்.
- வேகமாக வளரும், அடர்த்தியான விதான உறை, வற்றாத மற்றும் பசுமையான பெரிய இலை பகுதி,
- இயற்கை வளர்ச்சியில் பெரிய பாதிப்புகள் இல்லாமல் மாசுக்களை உறிஞ்சுவதில் திறமையானது

### அட்டவணை 10.7: பசுமை அரணில் நடவு செய்ய பரிந்துரைக்கப்பட்ட இனங்கள்

வ.எண்	தாவரத்தின் பெயர் (தாவரவியல்)	குடும்பப் பெயர்	பொது பெயர்	பண்பு
1	போராசஸ் ஃபிளாபெல்லிஃபர்	அரேகேசியே	பனை	T
2	மொரிண்டா pubescens	ரூபியாசியே	நூனா	T

3	பொங்கமியா பின்னடா	ஃபேபேசியே	புங்கம்	T
4	தெஸ்பெசியா பாபுல்னியா	மால்வேசி	பூவரசு	T
5	சிரிஜியம் சீரகம்	மிர்டேசி	கடற்படை	T
6	சரகா அசோகா	ஃபேபேசியே	அசோகா	T
7	லிமோனியா அமிலசிமா	ருடேசி	ஓதியம்	T
8	லானியா கோரமண்டலிகா	அனகார்டியாசியே	விளா மரம்	T
9	காசியா ரோக்ஸ்பர்கி	ஃபேபேசியே	செங்கோன்றை	T
10	Pterocarpus marsupium	ஃபேபேசியே	வேங்கை	T

ஆதாரம்: FAE & EIA ஒருங்கிணைப்பாளரால் முன்மொழியப்பட்டது

### 10.10 தொழில் பாதுகாப்பு மற்றும் சுகாதார மேலாண்மை

தொழில் பாதுகாப்பு மற்றும் ஆரோக்கியம் உற்பத்தித்திறன் மற்றும் முதலாளி-பணியாளர் நல்ல உறவு ஆகியவற்றுடன் மிக நெருக்கமாக தொடர்புடையது. சுரங்கங்களில் தொழில்சார் சுகாதார பாதிப்பின் முக்கிய காரணிகள் தப்பியோடிய தூசி மற்றும் சத்தம். சுரங்கச் சட்டம் 1952 மற்றும் சுரங்க விதிகள் 1955 விதி 29ன் படி சுரங்க செயல்பாட்டின் போது பணியாளர்களின் பாதுகாப்பு மற்றும் சுரங்க உபகரணங்களின் பராமரிப்பு ஆகியவை கவனிக்கப்படும். தூசி, சத்தம் மற்றும் அதிர்வு காரணமாக தொழிலாளர்களின் ஆரோக்கியத்தில் எந்தவிதமான பாதகமான விளைவுகளையும் தவிர்க்க போதுமான நடவடிக்கைகள் வழங்கப்பட்டுள்ளன.

#### 10.10.1 மருத்துவ கண்காணிப்பு மற்றும் பரிசோதனைகள் -

- தூசி மற்றும் இரைச்சலின் வெளிப்பாட்டின் மூலம் மோசமடையக்கூடிய நிலைமைகளைக் கொண்ட தொழிலாளர்களைக் கண்டறிதல் மற்றும் ஆரோக்கியத்தில் ஏற்படும் மாற்றங்களைத் தீர்மானிப்பதற்கான அடிப்படை நடவடிக்கைகளை நிறுவுதல்.
- சத்தத்தின் விளைவை தொழிலாளர்களிடம் மதிப்பீடு செய்தல்
- தேவைப்படும் போது எடுக்கப்பட்ட திருத்த நடவடிக்கைகளை செயல்படுத்துதல்
- சுகாதார கல்வியை வழங்குதல்

சுரங்கத்தில் பணிபுரியும் தொழிலாளர்களின் சுகாதார நிலை, தொழில்சார் கண்காணிப்பு திட்டத்தின் கீழ் தொடர்ந்து கண்காணிக்கப்படும். இத்திட்டத்தின் கீழ், அனைத்து ஊழியர்களும் பணியின் போது விரிவான மருத்துவ பரிசோதனைக்கு உட்படுத்தப்படுகிறார்கள். மருத்துவப் பரிசோதனையானது சுரங்கச் சட்டம் 1952ன் கீழ் பின்வரும் சோதனைகளை உள்ளடக்கியது.

- பொது உடல் பரிசோதனை மற்றும் இரத்த அழுத்தம்
- எக்ஸ்ரே மார்பு மற்றும் ஈசிஜி
- சளி பரிசோதனை
- விரிவான வழக்கமான இரத்தம் மற்றும் சிறுநீர் பரிசோதனை

அனைத்து ஊழியர்களின் மருத்துவ வரலாறுகள் ஆண்டுதோறும் நிலையான வடிவத்தில் பராமரிக்கப்படும். அதன் பிறகு, பணியாளர்கள் ஆண்டுதோறும் மருத்துவ பரிசோதனைக்கு உட்படுத்தப்படுவார்கள். பின்வரும் சோதனைகள் ஊழியர்களின் மருத்துவ வரலாற்றின் தரவுத்தளத்தை மேம்படுத்திக்கொண்டே இருக்கும்.

### 10.10.2 முன்மொழியப்பட்ட தொழில்சார் ஆரோக்கியம் மற்றும் பாதுகாப்பு நடவடிக்கைகள் -

- ஆண்டுதோறும் பாதுகாப்பு மற்றும் ஆரோக்கியத்திற்கு உகந்த சுத்தமான பணிச்சூழலை வழங்குதல்
- சுகாதாரம் மற்றும் பாதுகாப்பு வழிகாட்டுதல்களை செயல்படுத்துவதில் பணியாளர் ஈடுபாடு மற்றும் அர்ப்பணிப்பு
- பாதுகாப்பு மற்றும் சுகாதார மேலாண்மை அமைப்பை நடைமுறைப்படுத்துதல் மற்றும் அவ்வப்போது தணிக்கை மூலம் செயல்திறனை மதிப்பிடுதல்
- விரிவான மூலோபாயத் திட்டங்களின் அடிப்படையில் பாதுகாப்பு மற்றும் சுகாதார நோக்கங்களை அமைத்தல் மற்றும் இந்தத் திட்டங்களுக்கு எதிராக செயல்திறனை அளவிடுதல்
- தேவையான நிலையான தனிப்பட்ட பாதுகாப்பு உபகரணங்களை (PPE) வழங்குதல்
- அனைத்து நிலைகளிலும் உள்ள அனைத்து ஊழியர்களும் தகுந்த பயிற்சியைப் பெறுவதையும், அவர்களின் கடமைகள் மற்றும் பொறுப்புகளை நிறைவேற்றுவதற்குத் தகுதியுள்ளவர்களாக இருப்பதையும் உறுதி செய்தல்.
- சுரங்கத் தொழிலாளர்களுக்கு குடிநீர், மின்விசிறிகள், கழிவறை சிறுநீர் கழிப்பறைகள், கேன்டீன் போன்ற வசதிகளுடன் கூடிய ஓய்வு தங்குமிடங்களை வழங்குதல்.
- சத்தமில்லாத பகுதிகளுக்கு வெளிப்படும் தொழிலாளர்களின் சுழற்சி.
- காற்றில் பறக்கும் தூசி உமிழ்வைத் தடுக்க, இழுத்துச் செல்லும் சாலைகளில் தினசரி தூசியை அடக்குதல்.
- சுரங்க அலுவலகத்தில் முதலுதவி வசதி.

### 10.10.3 உடல்நலம் மற்றும் பாதுகாப்பு பயிற்சி திட்டம்

இயந்திரங்களை திறம்படவும் திறமையாகவும் இயக்கவும் பராமரிக்கவும் ஆபரேட்டர்கள் மற்றும் துணை ஆபரேட்டர்கள் நிறுவனங்களுக்கு இயந்திர உற்பத்தியாளர்களுடன் இணைந்து நிறுவனம் ஒரு சிறப்பு தூண்டல் திட்டத்தை வழங்கும். மேற்பார்வையாளர்கள் மற்றும் அலுவலக ஊழியர்களுக்கான பயிற்சித் திட்டம் மாநிலத்தில் உள்ள குழு தொழிற்பயிற்சி நிலையங்களில் ஏற்பாடு செய்யப்படும். சுரங்க நடவடிக்கைகளை சுற்றுச்சூழலுக்கு உகந்த முறையில் மேற்கொள்ள அனைத்து ஊழியர்களுக்கும் காலமுறை பயிற்சி அளிக்க சுற்றுச்சூழல் ஆலோசகர்களை ஈடுபடுத்துங்கள்.

**அட்டவணை 10.8: பணியாளர்களுக்கு முன்மொழியப்பட்ட காலமுறை பயிற்சிகளின் பட்டியல்**

பாடநெறி	பணியாளர்கள்	அதிர்வெண்	கால அளவு	அறிவுறுத்தல்
புதிதாக வேலைக்கு அமர்த்தும் பயிற்சி	அனைத்து புதிய பணியமர்த்தப்பட்டவர்களும் சுரங்க அபாயங்களுக்கு ஆளாகிறார்கள்	ஒருமுறை	ஒரு வாரம்	பணியாளர் உரிமைகள், மேற்பார்வையாளர் பொறுப்புகள், சுய மீட்பு சுவாச சாதனங்கள், போக்குவரத்து கட்டுப்பாடுகள், தொடர்பு அமைப்புகள், தப்பித்தல் மற்றும் அவசரகால வெளியேற்றம், தரை கட்டுப்பாடு அபாயங்கள், தொழில்சார் சுகாதார அபாயங்கள், மின் அபாயங்கள், முதலுதவி, வெடிபொருட்கள்
பணி பயிற்சி துளையிடுதல், வெடித்தல், ஸ்டெம்மிங், பாதுகாப்பு, சரிவு நிலைத்தன்மை, நீர் நீக்கம், சாலைப் பராமரிப்பு,	பணியாளர்களுக்கு புதிய பணி நியமனம்	புதியதுக்கு முன் பணிகள்	நிலையற்ற	பணி சார்ந்த உடல்நலம் மற்றும் பாதுகாப்பு நடைமுறைகள் மற்றும் பல்வேறு சுரங்க நடவடிக்கைகளுக்கான SOP. ஒதுக்கப்பட்ட பணிப் பணிகளில் மேற்பார்வையிடப்பட்ட நடைமுறை.
புத்துணர்ச்சி பயிற்சி	புதிய பயிற்சி பெற்ற அனைத்து ஊழியர்களும்	ஆண்டுதோறும்	ஒரு வாரம்	தேவையான சுகாதார மற்றும் பாதுகாப்பு தரநிலைகள் போக்குவரத்து கட்டுப்பாடுகள் தொடர்பு அமைப்புகள் தப்பிக்கும் வழிகள், அவசரகால வெளியேற்றங்கள் தீ எச்சரிக்கை தரை கட்டுப்பாடு அபாயங்கள் முதலுதவி



				மின் அபாயங்கள் விபத்து தடுப்பு வெடிபொருட்கள் சுவாச சாதனங்கள்
ஆபத்து பயிற்சி	அனைத்து சுரங்க பணியாளர்கள் வெளிப்பட்டது ஆபத்துகள்	ஒருமுறை	நிலையற் ற	அபாயத்தை அங்கீகரித்தல் மற்றும் தவிர்ப்பது அவசர வெளியேற்ற நடைமுறைகள் சுகாதார தரநிலைகள் பாதுகாப்பு விதிகள் சுவாச சாதனங்கள்

**சுற்றுச்சூழல் மேலாண்மைக்கான பட்ஜெட் ஒதுக்கீடு -**

சுற்றுச்சூழல் மேலாண்மைத் திட்டத்தைச் செயல்படுத்துவதற்கு நிறுவனத்தால் போதுமான பட்ஜெட் ஒதுக்கீடு செய்யப்பட்டுள்ளது. அட்டவணை 5.2 மற்றும் 5.3 சுற்றுச்சூழல் பாதுகாப்புகள் மற்றும் கட்டுப்பாட்டு நடவடிக்கைகளை வெற்றிகரமாக கண்காணித்தல் மற்றும் செயல்படுத்துவதற்கு (மீட்பு உட்பட) தொடர்ச்சியான செலவினங்களுக்கான ஒட்டுமொத்த முதலீட்டை வழங்குகிறது.

**அட்டவணை 10.9: EMP இன் மூலதனம் மற்றும் தொடர் செலவு**

	<b>தணிப்பு நடவடிக்கை</b>	<b>செயல்படுத்துவதற்கான ஏற்பாடு</b>	<b>மூலதனம்</b>	<b>தொடர்ச்சி</b>
<b>காற்று சூழல்</b>	ஹாலேஜ் சாலைக்கு இருபுறமும் சுருக்கம், தரம் மற்றும் வடிகால்	டோசர் மற்றும் வடிகால் கட்டுமானத்தை வாடகைக்கு ரூ. 10,000/- ஹெக்டேருக்கு; மற்றும் ஆண்டு பராமரிப்பு @ ரூ. ஹெக்டேருக்கு 10,000/-	28650	28650
	நிலையான நீர் தெளிக்கும் ஏற்பாடுகள் + சொந்த தண்ணீர் டேங்கர்கள் மூலம் தண்ணீர் தெளித்தல்	நிலையான தெளிப்பான் நிறுவல் மற்றும் மூலதனத்திற்கான புதிய நீர் டேங்கர் செலவு; மற்றும் தண்ணீர் தெளித்தல் (ஒரு நாளைக்கு மூன்று முறை) மறுநிகழ்வுக்கான செலவு	800000	50000
	மஃபிள் பிளாஸ்டிக் - வெடிக்கும் போது பறக்கும் பாறைகளைக் கட்டுப்படுத்த	வெடிக்கும் முகம் மணல் பைகள் / ஸ்டீல் மெஷ் / பழைய டயர்கள் / பயன்படுத்திய கன்வெயர் பெல்ட்களால் மூடப்பட்டிருக்கும்	0	5000
	ஈரமான துளையிடல் செயல்முறை / தனி தூசி பிரித்தெடுக்கும் அலகு கொண்ட சமீபத்திய சூழல் நட்பு துரப்பணம் இயந்திரம்	டஸ்ட் எக்ஸ்ட்ராக்டர் @ ரூ. 25,000/- ஒரு யூனிட் மூலதனமாக & @ ரூ. 2500 ஒரு யூனிட் பராமரிப்பு செலவு -3 அலகுகள்	100000	10000
	லாரிகள்/டிப்பர்கள்/டிராக்டர்களில் அதிக பாரம் ஏற்றக்கூடாது	பாதுகாப்பு காவலர் மூலம் கைமுறையாக கண்காணிப்பு	0	5000
	கல் ஏற்றிச் செல்லும் லாரிகள் தார்ப்பாய் மூலம் மூடப்படும்	லாரிகள் தார்ப்பாய் மூலம் மூடப்படுமா என்பதை கண்காணித்தல்	0	10000
	ML பகுதிக்குள் 20 km/hr வேக வரம்புகளை அமல்படுத்துதல்	ஸ்பீட் கவர்னர்களை நிறுவுதல் @ ரூ. 5000/- ஒரு டிப்பர்/டம்பர் பயன்படுத்தப்பட்டது - 2 யூனிட்கள்	10000	500

	RTO விதிமுறைகளின்படி வெளியேற்றும் புகைகளை வழக்கமான கண்காணிப்பு	கைமுறை உழைப்பால் வெளியேற்றும் புகைகளை கண்காணித்தல்	0	5000
	ML பகுதியில் இருந்து குறைந்தபட்சம் 200 மீ தூரத்திற்கு அணுக சாலைகளை வழக்கமான துடைப்பு மற்றும் பராமரிப்பு	ஒரு ஹெக்டேருக்கு ரூ.10,000/தொழிலாளர் (ஒப்பந்தம்) 2 தொழிலாளர்களுக்கான ஒதுக்கீடு	0	57300
	குவாரியின் வாயில் அருகே வீல் வாஷ் அமைப்பை நிறுவுதல்	நிறுவல் + பராமரிப்பு + மேற்பார்வை	50000	20000
இரைச்சல் சூழல்	போக்குவரத்து வாகனங்களின் இயக்கத்தின் போது சத்தத்தின் ஆதாரம் இருக்கும், இந்த முறையான பராமரிப்புக்கான ஹெச்எம்எம் சீரான இடைவெளியில் செய்யப்படும்	இயக்கச் செலவில் ஒதுக்கீடு செய்யப்பட்டது	0	0
	சீரான இடைவெளியில் போக்குவரத்து வாகனங்கள் மற்றும் ஹெச்எம்எம் ஆகியவற்றின் எண்ணெய் மற்றும் கிரீசிங் செய்யப்படும்	இயக்கச் செலவில் ஒதுக்கீடு செய்யப்பட்டது	0	0
	அனைத்து வாகனங்களின் டீசல் இன்ஜின்களிலும் போதுமான சைலன்சர்கள் வழங்கப்படும்.	இயக்கச் செலவில் ஒதுக்கீடு செய்யப்பட்டது	0	0
	அனைத்து போக்குவரத்து வாகனங்களும் உடற்தகுதி சான்றிதழை வைத்திருப்பது உறுதி செய்யப்படும்.	இயக்கச் செலவில் ஒதுக்கீடு செய்யப்பட்டது	0	0
	தேவையான பாதுகாப்பு கருவிகள் மற்றும் கருவிகள் சார்ஜ் செய்யும் போது வெடிக்கும் இடத்திற்கு அருகில் போதுமான அளவில் வைக்கப்படும்	OHS பகுதியில் ஏற்பாடு செய்யப்பட்டுள்ளது	0	0
	லைன் ட்ரில்லிங் எல்லை முழுவதும் PPV வெடிக்கும் செயல்பாட்டிலிருந்து குறைக்கவும் மற்றும் கட்டுப்படுத்தப்பட்ட வெடிவைச் செயல்படுத்தவும்.	இயக்கச் செலவில் ஒதுக்கீடு செய்யப்பட்டது	0	0
	குண்டுவெடிப்புக்கு முன் முறையான எச்சரிக்கை அமைப்பு பின்பற்றப்பட்டு, குண்டுவெடிப்புக்கு முன் அப்பகுதியை அகற்றுவது உறுதி செய்யப்படும்.	சுரங்க துணை / பிளாஸ்டர் / திறமையான நபர் மூலம் விசில் ஊதுதல்	0	0
	போர்ட்டபிள் பிளாஸ்டர் கொட்டகைக்கான ஏற்பாடு	போர்ட்டபிள் பிளாஸ்டிங் தங்குமிடம் நிறுவுதல்	50000	2000
	NONEL Blasting தரை அதிர்வு மற்றும் பாறைகளை பறக்க கட்டுப்படுத்த பயிற்சி செய்யப்படும்	ரூ. 6 டன் வெடித்த பொருளுக்கு 30/-	0	0

கழிவு மேலாண் மை	கழிவு மேலாண்மை (செலவு எண்ணெய், கிரீஸ் போன்றவை)	வீட்டுக் கழிவுகளை சேகரிப்பதற்கான ஏற்பாடு மற்றும் அங்கீகரிக்கப்பட்ட நிறுவனம் மூலம் அகற்றுதல்	5000	20000
		குப்பை தொட்டிகளை நிறுவுதல்	5000	2000
	பயோ டாய்லெட்டுகள் சுரங்க குத்தகைக்கு வெளியே உரிமையாளரின் நிலத்திலேயே கிடைக்கும்	இயக்கச் செலவில் ஒதுக்கீடு செய்யப்பட்டது	0	0
சுரங்க மூடல்	1. முற்போக்கான மூடல் செயல்பாடு - மேற்பரப்பு ரன்ஆஃப் மேலாண்மை	வடிகால் வசதி @ ரூ. 10,000/- ஹெக்டேருக்கு பராமரிப்புடன் ரூ. 5,000/- ஆண்டுக்கு	28650	5000
	2. முற்போக்கான மூடல் நடவடிக்கை குவாரி பகுதிக்கு கம்பி வேலி அமைக்கப்படும்.	ஒரு ஹெக்டேருக்கு வேலி அமைக்கும் விலை ரூ. 2,00,000/- பராமரிப்புடன் ஆண்டுக்கு ரூ 10,000/-	573000	10000
	3. முற்போக்கான மூடல் நடவடிக்கை பசுமைப் பட்டை மேம்பாடு - ஒரு ஹெக்டேருக்கு 500 மரங்கள் - 1450 மரங்களுக்கான முன்மொழிவு - (380குத்தகை பகுதியின் உள்ளே & 1360 குத்தகை பகுதிக்கு வெளியே)	தள அனுமதி, நிலம் தயாரித்தல், குழி தோண்டுதல் / அகழிகள், மண் திருத்தங்கள், குத்தகை பகுதிக்குள் நடவு செய்வதற்கு ஒரு செடிக்கு 200 (மூலதனம்) மற்றும் ஒரு செடி பராமரிப்புக்கு @ 30 (தொடர்ச்சியான) மரக்கன்றுகளை நடவு செய்தல்	76000	11400
		குத்தகை பகுதிக்கு வெளியே தோட்டத்திற்கு அவென்யூ பிளாண்டேஷன் @ 300 ஆலைக்கு (மூலதனம்) மற்றும் ஒரு ஆலை பராமரிப்புக்கு @ 30 (தொடர்ந்து)	408000	40800

<p>4. கடந்த ஆண்டு அங்கீகரிக்கப்பட்ட சுரங்கத் திட்டத்தின்படி இறுதி சுரங்க மூடல் நடவடிக்கையை செயல்படுத்துதல்</p>	<p>பசுமை அரண் மேம்பாடு, கம்பி வேலி, வடிகால் என முற்போக்கான மூடல் நடவடிக்கைகளாக ஏற்கனவே சில செயல்பாடுகள் உள்ளன. *இறுதி மூடல் நடவடிக்கைகளுக்காக முன்மொழியப்பட்ட மூடல் செலவில் 15% இறுதி சுரங்க மூடல் கட்டத்தில் செலவிடப்படும் - கடந்த ஆண்டு</p>	<p>46950</p>	<p>0</p>
<p>5. பசுமை நிதிக்கான பங்களிப்பு. TNMMCR 1959 இன் படி, விதி 35 A</p>	<p>பசுமை நிதிகளுக்கான பங்களிப்பு @ Seigniorage கட்டணத்தில் 10% EMP பட்ஜெட்டின் ஒரு பகுதியாக குறிப்பிடப்படுகிறது மற்றும் திட்ட தளத்தில் செயல்படுத்தப்பட வேண்டிய அவசியமில்லை</p>	<p>4295</p>	<p>0</p>
<p>SEAC TN ஆல் MoM பின் இணைப்பு II இல் குறிப்பிட்டுள்ளபடி நீலப் பின்னணி மற்றும் வெள்ளை எழுத்துக்களுடன் அளவு 6' X 5'</p>	<p>சுற்றுச்சூழல் நிலைமைகளைக் குறிப்பிடும் நிரந்தரக் கட்டமைப்பாக குவாரி நுழைவாயிலில் நிலையான காட்சிப் பலகை</p>	<p>10000</p>	<p>1000</p>
<p>EC நிபந்தனைகளின் இணக்க அறிக்கைக்காக ஒவ்வொரு 6 மாதங்களுக்கும் காற்று, நீர், சத்தம் மற்றும் மண் தர மாதிரிகள்</p>	<p>CPCB விதிமுறைகளின்படி 2 அரையாண்டு இணக்கம் - ஆய்வக கண்காணிப்பு அறிக்கையை சமர்ப்பித்தல்</p>	<p>0</p>	<p>50000</p>
<p>தொழிலாளர்களுக்கு தனிப்பட்ட பாதுகாப்பு உபகரணங்கள் வழங்கப்படும்</p>	<p>PPE வழங்குதல் @ ரூ. 4000/- ஒரு பணியாளருக்கு தேய்மானம் மற்றும் தேய்மானத்தின் அடிப்படையில் திரும்பத் திரும்ப (ஒரு ஊழியருக்கு @ ரூ. 1000/-) - 33பணியாளர்கள்</p>	<p>132000</p>	<p>33000</p>

	தொழிலாளர்களுக்கு மருத்துவ பரிசோதனை செய்யப்படும்	IME & PME உடல்நலப் பரிசோதனை @ ரூ. ஒரு ஊழியருக்கு 1000/-	0	33000
	முதல்தவி வசதி செய்து தரப்படும்	ஹெக்டேருக்கு 2 கருவிகள் வழங்குதல் @ ரூ. 2000/-	0	5730
	என்னுடைய இடத்தில் பாதுகாப்பு முன்னெச்சரிக்கை பலகைகள், பலகைகள் இருக்கும்.	பலகைகள் மற்றும் பலகைகளுக்கான ஏற்பாடு	10000	2000
	போக்குவரத்து வழித்தடங்களில் பார்க்கிங் வசதி இல்லை. மலையின் தெற்குப் பகுதியில் வாகனங்கள் / ஹெச்எம்எம்களுக்கு தனி ஏற்பாடு செய்யப்படும். போக்குவரத்து நிர்வாகத்திற்காக கொடிகள் பயன்படுத்தப்படும்	தங்குமிடம் மற்றும் கொடிகளுடன் வாகன நிறுத்துமிடம் @ ரூ. 50,000/- ஒரு ஹெக்டேர் திட்டம் மற்றும் ரூ. 10,000/- பராமரிப்பு செலவாக	143250	10000
	சுரங்கங்கள் மற்றும் சுரங்க நுழைவாயிலில் சிசிடிவி கேமராக்கள் பொருத்துதல்	கேமரா 4 எண்கள், DVR, இணைய வசதியுடன் கூடிய மானிட்டர்	30000	5000
	சுரங்கத் திட்டத்தின்படி செயல்படுத்துதல் மற்றும் பாதுகாப்பான குவாரி வேலை செய்வதை உறுதி செய்தல்	MMR இன் 34/34 (6) விதியின் கீழ் சுரங்க மேலாளர் (1வது வகுப்பு / 2வது வகுப்பு / மைன் ஃபோர்மேன்), 1961 மற்றும் மைனிங் மேட் 116 இன் MMR இன் கீழ், 1961 @ 40,000/- மேலாளருக்கு & @ 25,000/- ஃபோர்மேன் / மேட்	0	780000
<b>CER</b>	MoEF & CC OM இன் படி 22-65/2017-IA.III தேதி 25.02.2021 இன் படி	பின்வரும் ஸ்லைடுகளில் விரிவான விளக்கம் மற்றும் MoEF & CC OM இன் படி பட்ஜெட் ஒதுக்கீடு சேர்க்கப்பட்டுள்ளது	500000	0
<b>மொத்தம்</b>			<b>2959550</b>	<b>1204272.8</b>

ஆண்டு	மொத்த செலவு
1st Year	₹41,63,822.8
2nd Year	₹12,64,486.4
3rd Year	₹13,27,710.8
4th Year	₹13,94,096.3
5th Year	₹15,10,751.1
<b>மொத்தம்</b>	<b>₹97 லட்சங்கள்</b>

#### 10.11 முடிவு

சுரங்க நடவடிக்கைகளின் பல்வேறு அம்சங்கள் பரிசீலிக்கப்பட்டு அது தொடர்பான பாதிப்புகள் மதிப்பீடு செய்யப்பட்டன. சுற்றுச்சூழல் கவலைகளைத் தணிக்க சாத்தியமான அனைத்து வழிகளையும் கருத்தில் கொண்டு சுற்றுச்சூழல் மேலாண்மைத் திட்டம் தயாரிக்கப்பட்டு அதற்கான நிதியும் ஒதுக்கப்பட்டுள்ளது. EMP மாறும், நெகிழ்வானது மற்றும் அவ்வப்போது மதிப்பாய்வுக்கு உட்பட்டது. முக்கிய சுற்றுச்சூழல் பாதிப்புகள் தொடர்புடைய திட்டத்திற்கு, EMP வழக்கமான மதிப்பாய்வில் இருக்கும். திட்டத்திற்கு பொறுப்பான மூத்த நிர்வாகம் EMP மற்றும் அதன் செயலாக்கத்தை மதிப்பாய்வு செய்து, EMP பயனுள்ளதாகவும் பொருத்தமானதாகவும் இருப்பதை உறுதி செய்யும். எனவே, EMP இல் குறிப்பிடப்பட்டுள்ள அனைத்து இலக்குகளையும் நிறைவேற்ற சரியான நடவடிக்கைகள் எடுக்கப்படும் மற்றும் ஆய்வுப் பகுதியில் இந்த திட்டம் நேர்மறையான தாக்கத்தை ஏற்படுத்தும்.

## அத்தியாயம் 11: சுருக்கம் மற்றும் முடிவு

MoEF & CC அறிவிப்பின்படி (S.O. 3977 (E)) திருமதி.V.புனிதா பல வண்ண கிராண்ட் சுரங்கம் (அளவு – 2.86.5 ஹெக்டேர்) "B" பிரிவின் கீழ் வருகிறது.

இப்போது, 04.09.2018 & 13.09.2018 தேதியிட்ட உத்தரவின்படி, மாண்புமிகு தேசிய பசுமைத் தீர்ப்பாயம், புது தில்லி, ஓ.ஏ. 2018 இன் எண். 173 & ஓ.ஏ. 2016 இன் எண். 186 மற்றும் MoEF & CC அலுவலக குறிப்பாணை F. எண். L-11011/175/2018-IA-II (M) தேதி: 12.12.2018 EIA, EMP ஆகியவற்றின் தேவையை தெளிவுபடுத்தியது, எனவே, அனைத்துப் பகுதிகளுக்கும் பொது ஆலோசனை 5 முதல் 25 ஹெக்டேர் பகுதி B-1 இல் விடக்கிறது மற்றும் SEAC/ SEIAA மற்றும் குழும நிலைமைக்காக மதிப்பிடப்பட்டது.

பொது மற்றும் பிற பங்குதாரர்களின் பரிந்துரைகளுக்காக விரிவான வரைவு EIA EMP அறிக்கை தயாரிக்கப்பட்டுள்ளது மற்றும் இறுதி EIA EMP அறிக்கை பொது ஆலோசனையின் முடிவுகளின் அடிப்படையில் தயாரிக்கப்பட்டு அதன் விளைவு EMP அறிக்கையில் இணைக்கப்படும்.

சுற்றுச்சூழல் கண்காணிப்பு மற்றும் தணிக்கை பொறிமுறையானது திட்டம் தொடங்குவதற்கு முன்னும் பின்னும் பரிந்துரைக்கப்பட்டது, தேவைப்பட்டால், EIA கண்காணிகளின் துல்லியம் மற்றும் பரிந்துரைக்கப்பட்ட தணிக்கை நடவடிக்கைகளின் செயல்திறனை சரிபார்க்க.

EIA ஆய்வின் முக்கிய நோக்கம், குழும சுரங்கங்களில் ஆய்வுப் பகுதியில் ஏற்படும் ஒட்டுமொத்த தாக்கத்தை அளவிடுவது மற்றும் ஒவ்வொரு தனிப்பட்ட குத்தகைக்கும் பயனுள்ள தணிக்கை நடவடிக்கைகளை உருவாக்குவது ஆகும். உமிழ்வு ஆதாரங்கள், உமிழ்வு கட்டுப்பாட்டு கருவிகள், பின்னணி காற்றின் தர அளவுகள், வானிலை அளவீடுகள், சிதறல் மாதிரி மற்றும் கழிவுநீர் வெளியேற்றம், தூசி உருவாக்கம் போன்ற மாசுபாட்டின் அனைத்து அம்சங்களையும் பற்றிய விரிவான கணக்கு இந்த அறிக்கையில் விவாதிக்கப்பட்டுள்ளது. அக்டோபர் 2023 – டிசம்பர் 2023 வரையிலான மாதங்களில் பல்வேறு சுற்றுச்சூழல் கூறுகளுக்காக அடிப்படை கண்காணிப்பு ஆய்வு மேற்கொள்ளப்பட்டது, இதனால் குழும சுரங்க திட்டங்களால் சுற்றுச்சூழலில் எதிர்பார்க்கப்படும் பாதிப்புகளை மதிப்பிடவும், முன்மொழியப்பட்ட திட்டத்தால் ஏற்படக்கூடிய பாதகமான பாதிப்புகளுக்கு தகுந்த தணிக்கை நடவடிக்கைகள் தனித்தனியாக பரிந்துரைக்கப்படுகிறது. அத்தியாயம் 10ன் கீழ் அந்தந்த முன்மொழியப்பட்ட திட்டத்திற்கு.

திட்ட ஆதரவாளர் தேவையான அனுமதிகளைப் பெறுவதை உறுதிசெய்கிறார் மற்றும் விதிகள் மற்றும் விதிமுறைகளின்படி சுரங்கங்கள் மேற்கொள்ளப்படும். TNPCB இலிருந்து EC, CTO ஐப் பெற்று, குத்தகைப் பத்திரத்தை நிறைவேற்றி, DGMS அனுமதியைப் பெற்ற பிறகு, அங்கீகரிக்கப்பட்ட சுரங்கத் திட்டத்தின்படி சுரங்க நடவடிக்கைகள் படிப்படியாக மேற்கொள்ளப்படும் மற்றும் பணிபுரியும் திறமையான நபர்களின் மேற்பார்வையின் கீழ் பணி மேற்கொள்ளப்படும்.



ஒட்டுமொத்தமாக, EIA அறிக்கையானது, திட்டம் தொடங்கப்பட்ட பிறகு அனைத்து சுற்றுச்சூழல் தரநிலைகள் மற்றும் சட்டங்களுக்கு இணங்குவதாகவும், செயல்பாட்டு நிலை குறைப்பு நடவடிக்கைகள் செயல்படுத்தப்படும் என்றும் கணித்துள்ளது.

சுரங்க நடவடிக்கைகள் சுற்றுச்சூழல் மற்றும் சமூகப் பொருளாதாரத்தில் சாதகமான தாக்கத்தை ஏற்படுத்துகின்றன, அதாவது நிலப்பரப்பு மேம்பாடு, துணை தயாரிப்பாக நீர், பொருளாதார மேம்பாடு மற்றும் சிறந்த பொது சேவைகள், சந்தை தேவைக்கேற்ப பல வண்ண கிரானைட்களை வழங்குதல்.

நிலையான மற்றும் நவீன சுரங்கமானது, சுரங்கச் செயல்பாட்டின் நேர்மறையான தாக்கத்தைக் காண்பதற்கும், திட்டத்தில் கிட்டத்தட்ட 33 பேருக்கும் நேரடியாகவும், மறைமுகமாக சுமார் 120 பேருக்கும் உறுதியான வேலைவாய்ப்பை வழங்குவதற்கும் வழிவகுக்கிறது.

விவாதிக்கப்பட்டபடி, பல்வேறு மாசுகளை அனுமதிக்கப்பட்ட வரம்புகளுக்குள் வைத்திருக்க போதுமான தடுப்பு நடவடிக்கைகள் எடுக்கப்படுவதால், முன்மொழியப்பட்ட சுரங்கம், இப்பகுதியின் சூழலியலுக்கு குறிப்பிடத்தக்க தாக்கத்தை ஏற்படுத்த வாய்ப்பில்லை என்று உறுதியாகக் கூறலாம். திருமதி.V.புனிதா பல வண்ண கிரானைட் சுரங்கம் (குழும பரப்பு - 17.09.5 ஹெக்டேர்)

## அத்தியாயம் 12: ஆலோசகர்களை வெளிப்படுத்துதல்

திட்ட உரிமையாளர் திருமதி.V.புனிதா பல வண்ண கிராண்ட் சுரங்கம் இந்திய தரக் கவுன்சிலின் கீழ் அங்கீகாரம் பெற்ற நிறுவனமான M/s ஜியோ எக்ஸ்ப்ளோரேஷன் மற்றும் மைனிங் சொல்யூஷன்ஸ் - கல்வி மற்றும் பயிற்சிக்கான தேசிய அங்கீகார வாரியம், புது தில்லி, EIA ஆய்வை மேற்கொள்வதற்காக ToR வழங்கியது மற்றும் ஸ்டாண்டர்ட் ToR இன் படி ஈடுபட்டுள்ளார்.

### ஆலோசனை நிறுவனத்தின் பெயர் மற்றும் முகவரி:

ஜியோ எக்ஸ்ப்ளோரேஷன் அண்டு மைனிங் சொல்யூஷன்ஸ்  
பழைய எண். 260- B, புதிய எண். 17,  
அத்வைத ஆசிரமம் சாலை, அழகாபுரம்,  
சேலம் – 630 004, தமிழ்நாடு, இந்தியா.  
அங்கீகாரம் பெற்ற பிரிவு 1, 28 & 38 வகை 'A'  
சான்றிதழ் எண்: NABET/EIA/1821/RA0123  
தொலைபேசி : 0427 – 2431989  
மின்னஞ்சல் : ifthiahmed@gmail.com, geothangam@gmail.com  
வலையதளம்: [www.gemssalem.com](http://www.gemssalem.com)

**கீழே கொடுக்கப்பட்டுள்ளபடி இந்த EIA ஆய்வில் ஈடுபட்டுள்ள அங்கீகாரம் பெற்ற நிபுணர்கள் மற்றும் தொடர்புடைய உறுப்பினர்கள் -**

வ.எண்	நிபுணரின் பெயர்	நிறுவனம்/ எம்பேனல்	EIA Coordinator		FAE	
			Sector	Category	Sector	Category
1	முனைவர். M.இப்திகார் அகமது	நிறுவனத்தின் பணியாளர்	1	A	WP GEO SC	B A A
2	முனைவர். P. தங்கராஜூ	நிறுவனத்தின் பணியாளர்	-	-	HG GEO	A A
3	திரு. A. ஜெகநாதன்	நிறுவனத்தின் பணியாளர்	-	-	AP NV SHW	B A B
4	திரு. N. செந்தில்குமார்	எம்பேனல்	38 28	B B	AQ WP RH	B B A
5	திருமதி. ஜிஷா பரமேஸ்வரன்	நிறுவனத்தின் பணியாளர்	-	-	SW	B
6	திரு. கோவிந்தசாமி	நிறுவனத்தின் பணியாளர்	-	-	WP	B
7	திருமதி. K. அனிதா	நிறுவனத்தின் பணியாளர்	-	-	SE	A
8	திருமதி. அமிர்தம்	நிறுவனத்தின் பணியாளர்	-	-	EB	B
9	திரு. அழகப்பா மோசஸ்	எம்பேனல்	-	-	EB	A
10	திரு Aஅல்லிமுத்து	நிறுவனத்தின் பணியாளர்	-	-	LU	B

11	திரு . S. பாவெல்	எம்பேனல்	-	-	RH	B
12	திரு. J. R. விக்ரம் கிருஷ்ணா	எம்பேனல்	-	-	SHW RH	A A
<b>சுருக்கங்கள்</b>						
EC	EIA ஒருங்கிணைப்பாளர்		EB	சூழலியல் மற்றும் உயிர் பன்முகத்தன்மை		
AEC	இணை EIA ஒருங்கிணைப்பாளர்		NV	சத்தம் மற்றும் அதிர்வு		
FAE	செயல்பாட்டு பகுதி நிபுணர்		SE	சமூகப்பொருளாதாரம்		
FAA	செயல்பாட்டு பகுதி அசோசியேட்ஸ்		HG	நீரியல், நிலத்தடி நீர் மற்றும் நீர் பாதுகாப்பு		
TM	குழு உறுப்பினர்		SC	மண் பாதுகாப்பு		
GEO	புவியமைப்பியல்		RH	இடர் மதிப்பீடு மற்றும் ஆபத்து மேலாண்மை		
WP	நீர் மாசுபாடு கண்காணிப்பு, தடுப்பு மற்றும் கட்டுப்பாடு		SHW	திட மற்றும் அபாயகரமான கழிவுகள்		
AP	காற்று மாசுபாடு கண்காணிப்பு, தடுப்பு மற்றும் கட்டுப்பாடு		MSW	நகராட்சி திடக்கழிவுகள்		
LU	நில பயன்பாடு		ISW	தொழில்துறை திடக்கழிவுகள்		
AQ	வானிலை ஆய்வு, காற்றின் தர மாதிரியாக்கம் மற்றும் கணிப்பு		HW	அபாயகரமான கழிவுகள்		

**EIA/EMPக்கு பங்களிக்கும் நிபுணர்களின் அறிவிப்பு**

தமிழ்நாட்டின் நாமக்கல் மாவட்டம் பரமத்தி வேலூர் வட்டத்தில் உள்ள நடந்தை கிராமத்தில் 2.86.5 ஹெக்டேர் குழுமப்பரப்பளவில் திருமதி.V.புனிதா பல வண்ண கிரானைட் சுரங்க திட்டத்திற்கான EIA/EMP க்கு பங்களிக்கும் நிபுணர்களின் அறிவிப்பு. மேற்குறிப்பிட்ட EIA ஆய்வில் அளிக்கப்பட்ட தகவல்கள் உண்மையானவை என்றும், நாம் அறிந்த வரையில் சரியானவை என்றும் சான்றளிக்கப்பட்டுள்ளது.

EIA/EMP அறிக்கையை உருவாக்கிய பின்வரும் திறனில் நான் EIA குழுவின் ஒரு பகுதியாக இருந்தேன் என்று இதன் மூலம் சான்றளிக்கிறேன்.

பெயர்: **முனைவர். M. இப்திகார் அகமது**

பதவி: **சுற்றுச்சூழல் ஒருங்கிணைப்பாளர்**





தேதி & கையொப்பம்:


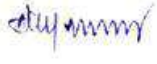




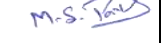

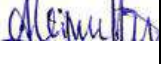







ஈடுபாட்டின் காலம்: **டிசம்பர் 2022 முதல் இன்று வரை**

1. EIA ஒருங்கிணைப்பாளருடன் இணைந்த குழு உறுப்பினர்கள்:
2. திரு. S. நாகமணி
3. திரு. P.விஸ்வநாதன்
4. திரு. M.சந்தோஷ்குமார்
5. திரு. S. இளவரசன்

**திட்டத்தில் ஈடுபட்டுள்ள செயல்பாட்டு பகுதி நிபுணர்கள்**




வ. எண்.	செயல் பாட்டு பகுதி	ஈடுபாடு	நிபுணரின் பெயர்	கையொப்பம்
1	AP	<ul style="list-style-type: none"> <li>▪ முன்மொழியப்பட்ட சுரங்க நடவடிக்கை காரணமாக காற்று மாசுபாட்டின் பல்வேறு ஆதாரங்களை அடையாளம் காணுதல்</li> </ul>	திரு. A. ஜெகநாதன்	
2	WP	<ul style="list-style-type: none"> <li>▪ காற்று மாசுபாட்டை முன்னறிவித்தல் மற்றும் தணிப்பு நடவடிக்கைகள் / கட்டுப்பாட்டு நடவடிக்கைகளை முன்மொழிதல்</li> <li>▪ நீர் சுத்திகரிப்பு அமைப்புகள், வடிகால் வசதிகளை பரிந்துரைத்தல்</li> </ul>	முனைவர். M.இப்திகார் அகமது	
			திரு. N. செந்தில்குமார்	
3	HG	<ul style="list-style-type: none"> <li>▪ பெறும் சூழல்/நீர்நிலைகளில் கழிவுநீர்/கழிவு நீர் வெளியேற்றத்தின் சாத்தியமான தாக்கங்களை மதிப்பீடு செய்தல்</li> </ul>	முனைவர்.. P. தங்கராஜு	

		மற்றும் கட்டுப்பாட்டு நடவடிக்கைகளை பரிந்துரைத்தல்.		
4	GEO	<ul style="list-style-type: none"> <li>நிலத்தடி நீர் அட்டவணையின் விளக்கம் மற்றும் தாக்கத்தை முன்னறிவித்தல் மற்றும் தணிப்பு நடவடிக்கைகளை முன்மொழிதல்.</li> </ul>	முனைவர். M.இப்திகார் அகமது	
			முனைவர்.. P. தங்கராஜூ	
5	SE	<ul style="list-style-type: none"> <li>நீர்நிலை பண்புகளின் பகுப்பாய்வு மற்றும் விளக்கம்</li> </ul>	திருமதி. K. அனிதா	
6	EB	<ul style="list-style-type: none"> <li>தாவரங்கள் மற்றும் விலங்கினங்களின் அடிப்படை தரவு சேகரிப்பு.</li> <li>IUCN பட்டியலின்படி அரிதான, அழிந்து வரும் மற்றும் அச்சுறுத்தலுக்கு உள்ளான இனங்கள் என அடையாளப்படுத்துதல்.</li> </ul>	திருமதி. அமிர்தம்	
			திரு. அழகப்பா மோசஸ்	
7	RH	<ul style="list-style-type: none"> <li>தாவரங்கள் மற்றும் விலங்கினங்கள் மீதான திட்டத்தின் தாக்கம்.</li> <li>பசுமை அரண் வளர்ச்சிக்கான இனங்களை பரிந்துரைத்தல்.</li> </ul>	திரு. N. செந்தில்குமார்	
			திரு. S. பாவெல்	
			திரு. J. R. விக்ரம் கிருஷ்ணா	
8	LU	<ul style="list-style-type: none"> <li>அபாயங்கள் மற்றும் அபாயகரமான பொருட்களின் அடையாளம்</li> </ul>	திரு. A. அல்லிமுத்து	
9	NV	<ul style="list-style-type: none"> <li>அபாயங்கள் மற்றும் விளைவுகள் பகுப்பாய்வு</li> </ul>	திரு. A. ஜெகநாதன்	
10	AQ	<ul style="list-style-type: none"> <li>பாதிப்பு மதிப்பீடு</li> </ul>	திரு. N. செந்தில்குமார்	
11	SC	<ul style="list-style-type: none"> <li>அவசரகால ஆயத்த திட்டம் தயாரித்தல்</li> </ul>	முனைவர். M.இப்திகார் அகமது	
12	SHW	<ul style="list-style-type: none"> <li>பாதுகாப்பு மேலாண்மை திட்டம்.</li> </ul>	திரு. A. ஜெகநாதன்	
			திரு. J. R. விக்ரம் கிருஷ்ணா	

**இந்தத் திட்டத்தில் ஈடுபட்டுள்ள குழு உறுப்பினர்களின் பட்டியல்**

Sl.No.	செயல்பாட்டு பகுதி	ஈடுபாடு	நிபுணரின் பெயர்	கையொப்பம்
1	திரு.S.நாகமணி	AP; GEO; AQ	<ul style="list-style-type: none"> <li>▪ FAE உடன் தள வருகை</li> <li>▪ காற்று மாசுபாட்டின் ஆதாரங்கள், அதன் தாக்கம் மற்றும் கட்டுப்பாட்டு நடவடிக்கைகளை பரிந்துரைக்கும் உள்ளீடுகள் மற்றும் FAE க்கு உதவுதல்</li> <li>▪ புவியியல் அம்சங்களில் உள்ளீடுகளை வழங்கவும்</li> <li>▪ பகுப்பாய்வு செய்து உள்ளீடுகளை வழங்குதல் மற்றும் வானிலை தரவு, உமிழ்வு மதிப்பீடு, AERMOD மாதிரியாக்கம் மற்றும் கட்டுப்பாட்டு நடவடிக்கைகளை பரிந்துரைத்தல் ஆகியவற்றுடன் FAE க்கு உதவுதல்</li> </ul>	<i>S. Nagan</i>
2	திரு.விஸ்வநாதன்	AP; WP; LU	<ul style="list-style-type: none"> <li>▪ FAE உடன் தள வருகை</li> <li>▪ காற்று மாசுபாட்டின் ஆதாரங்கள், அதன் தாக்கம் மற்றும் கட்டுப்பாட்டு நடவடிக்கைகளை பரிந்துரைக்கும் உள்ளீடுகள் மற்றும் FAE க்கு உதவுதல்</li> <li>▪ நீர் மாசுபாட்டின் ஆதாரங்கள், அதன் தாக்கங்கள் மற்றும் கட்டுப்பாட்டு நடவடிக்கைகளை பரிந்துரைத்தல் ஆகியவற்றில் FAE க்கு உதவுதல்</li> </ul>	<i>P. Venkatesh</i>

			<ul style="list-style-type: none"> <li>▪ நில பயன்பாட்டு வரைபடங்களை தயாரிப்பதில் FAE க்கு உதவுதல்</li> </ul>	
3	திரு.சந்தோஷ்குமார்	GEO; SC	<ul style="list-style-type: none"> <li>▪ FAE உடன் தள வருகை</li> <li>▪ புவியியல் அம்சங்களில் உள்ளீடுகளை வழங்கவும்</li> <li>▪ வளங்கள் மற்றும் இருப்புக் கணக்கீடு மற்றும் உற்பத்தித் திட்டம் மற்றும் கருத்தியல் திட்டத்தைத் தயாரிப்பதில் உதவுதல்</li> <li>▪ உள்ளீடுகளை வழங்குதல் மற்றும் FAE க்கு மண் பாதுகாப்பு முறைகள் மற்றும் பாதிப்புகளை அடையாளம் காண உதவுதல்</li> </ul>	M. Sathish Kumar
4	திரு உமாமகேஸ்வரன்	GEO	<ul style="list-style-type: none"> <li>▪ FAE உடன் தள வருகை</li> <li>▪ புவியியல் அம்சங்களில் உள்ளீடுகளை வழங்கவும்</li> <li>▪ வளங்கள் மற்றும் இருப்புக் கணக்கீடு மற்றும் உற்பத்தித் திட்டம் மற்றும் கருத்தியல் திட்டத்தைத் தயாரிப்பதில் உதவுதல்</li> </ul>	S. Chinnakumar
5	திரு.அ.அல்லிமுத்து	SE	<ul style="list-style-type: none"> <li>▪ FAE உடன் தள வருகை</li> <li>▪ தரவு சேகரிப்பில் FAE க்கு உதவுங்கள்</li> <li>▪ முதன்மை மற்றும் இரண்டாம் நிலை தரவுகளை பகுப்பாய்வு</li> </ul>	allanathu

			செய்வதன் மூலம் உள்ளீடுகளை வழங்கவும்	
6	திரு.எஸ்.இளவரசன்	LU; SC	<ul style="list-style-type: none"> <li>▪ FAE உடன் தள வருகை</li> <li>▪ நில பயன்பாட்டு வரைபடங்களை தயாரிப்பதில் FAE க்கு உதவுதல்</li> <li>▪ உள்ளீடுகளை வழங்குதல் மற்றும் FAE க்கு மண் பாதுகாப்பு முறைகள் மற்றும் பாதிப்புகளை அடையாளம் காண உதவுதல்</li> </ul>	
7	திரு..வடிவேல்	HG	<ul style="list-style-type: none"> <li>▪ FAE உடன் தள வருகை</li> <li>▪ FAE உதவி &amp; நீர்நிலை பண்புகள், நிலத்தடி நீர் மட்டம்/அட்டவணை ஆகியவற்றில் உள்ளீடுகளை வழங்குதல்</li> <li>▪ நிலத்தடி நீர் ரீசார்ஜ் மற்றும் பம்ப் சோதனை, ஓட்ட விகிதம் நடத்தும் முறைகளுக்கு உதவுதல்</li> </ul>	
8	திரு.. தினேஷ்	NV	<ul style="list-style-type: none"> <li>▪ FAE உடன் தள வருகை</li> <li>▪ FAE க்கு உதவுதல் மற்றும் முன்மொழியப்பட்ட சுரங்க நடவடிக்கைகளால் ஏற்படும் பாதிப்புகள் குறித்த உள்ளீடுகளை வழங்குதல் மற்றும் தணிப்பு நடவடிக்கைகளை பரிந்துரைத்தல்</li> <li>▪ முன்கணிப்பு மாதிரியாக்கத்துடன் FAEக்கு உதவுங்கள்</li> </ul>	



9	திரு. பன்னீர் செல்வம்	EB	<ul style="list-style-type: none"> <li>▪ FAE உடன் தள வருகை</li> <li>▪ அடிப்படை தரவு சேகரிப்பில் FAE க்கு உதவுங்கள்</li> <li>▪ உள்ளீடுகளை வழங்குதல் மற்றும் தாவரங்கள் மற்றும் விலங்கினங்களின் லேபிளிங்கிற்கு உதவுதல்</li> </ul>	P. Panshy
10	திருமதி நதியா	EB	<ul style="list-style-type: none"> <li>▪ FAE உடன் தள வருகை</li> <li>▪ அடிப்படை தரவு சேகரிப்பில் FAE க்கு உதவுங்கள்</li> <li>▪ உள்ளீடுகளை வழங்குதல் மற்றும் தாவரங்கள் மற்றும் விலங்கினங்களின் லேபிளிங்கிற்கு உதவுதல்</li> </ul>	T. Annam

**அங்கீகாரம் பெற்ற ஆலோசகர் அமைப்பின் தலைவரால் பிரகடனம்**

டாக்டர். M. இஃப்திகார் அகமது எனும் நான், நிர்வாகப் பங்குதாரர், ஜியோ எக்ஸ்ப்ளோரேஷன் மற்றும் மைனிங் சொல்யூஷன்ஸ், மேற்கூறிய செயல்பாட்டுப் பகுதி வல்லுநர்கள் மற்றும் குழு உறுப்பினர்களைக் கொண்டு தமிழ்நாட்டின் நாமக்கல் மாவட்டம் பரமத்தி வேலூர் வட்டத்தில் உள்ள நடந்தை கிராமத்தில் 2.86.5 ஹெக்டேர் குழுமப்பரப்பளவு கொண்ட திருமதி.V.புனிதா பல வண்ண கிராணைட் சுரங்கத்திற்கான EIA/EMP அறிக்கை தயாரிக்கப்பட்டுள்ளது. EIA ஆய்வில் அளிக்கப்பட்ட தகவல்கள் உண்மையானவை என்றும், நமது அறிவுக்கு எட்டிய வரையில் சரியானவை என்றும் சான்றளிக்கப்பட்டுள்ளது.

கையொப்பம் மற்றும் தேதி:

பெயர்:

பதவி:

EIA ஆலோசகர் அமைப்பின் பெயர்:

NABET சான்றிதழ் எண் & வெளியீட்டு தேதி

*Dr. M. Iftikhar*

முனைவர்.M.இஃப்திகார் அகமது

நிர்வாக பங்குதாரர்

M/s.ஜியோ எக்ஸ்ப்ளோரேஷன் அண்டு மைனிங் சொல்யூசன்ஸ்

: NABET/EIA/2225/RA0276 Dated: 20-02-2023