

வரைவு சுற்றுச்சூழல் தாக்க மதிப்பீடு  
&  
சுற்றுச்சூழல் மேலாண்மை திட்டம்

சுற்றுச்சூழல் அனுமதி பெறுவதற்கு  
EIA அறிவிப்பின்- 2006 கீழ்  
அட்டவணை SI. எண். 1 (அ) (i): சுரங்கத் திட்டம்

“பி1” வகை (குழுமம்) - சிறு கனிமம் - குழும வகை - பட்டா நிலம் - புதிய குவாரி  
திரு.A.வீரராகவன் சாதாரணக் கல் மற்றும் கிராவல் குவாரி  
குழும சுரங்கங்களின் பரப்பளவு = 2.42.63 ஹெக்டேர்

**திட்ட ஆதரவாளர்**

திரு.A.வீரராகவன்

S/o. ஆனந்தவேலு,

எண். 225, மேட்டு தெரு,

எறையூர் கிராமம், வானூர் தாலுக்கா,

விழுப்புரம் மாவட்டம் - 604 304.

திட்ட தளத்தின் இடம்	உத்தேசிக்கப்பட்ட உற்பத்தி
S.F எண்: 75/1, 75/4, 75/5, 75/6 மற்றும் 76/3B2,  எறையூர் கிராமம், வானூர் தாலுக்கா, விழுப்புரம் மாவட்டம், தமிழ்நாடு மாநிலம்.	இருப்புக்கள்: 1,56,265 மீ <sup>3</sup> சாதாரண கல் மற்றும் 31,334 மீ <sup>3</sup> கிராவல்  உச்ச உற்பத்தி 35,195 மீ <sup>3</sup> சாதாரண கல் மற்றும் 12,334 மீ <sup>3</sup> கிராவல்  முன்மொழியப்பட்ட ஆழம் = 32மீ தரை மட்டத்திற்கு கீழே

**குறிப்பு விதிமுறைகள் (ToR)**

Lr No. SEIAA-TN/F.No.10444/SEAC/ToR-1626/2023, தேதி: 12.12.2023

<p><b>சுற்றுச்சூழல் ஆலோசகர்</b> ஜியோ எக்ஸ்பொளரேசன் அண்டு மைனிங் சொல்யூசன்ஸ் பழைய எண். 260- B, புதிய எண். 17, அத்தை ஆசிரமம் சாலை, அழகாபுரம், சேலம் - 630 004, தமிழ்நாடு, இந்தியா. அங்கீகாரம் பெற்ற பிரிவு 1 வகை 'A', பிரிவு 31 &amp; 38 வகை 'B' சான்றிதழ் எண்: NABET/EIA/2225/RA 0276 தொலைபேசி : 0427 - 2431989 மின்னஞ்சல் : infogeoexploration@gmail.com வலையதளம்: <a href="http://www.gemssalem.com">www.gemssalem.com</a></p>	<p><b>ஆய்வகம்</b> EHS 360 லேப்டீப் பிரைவேட் லிமிடெட் 10/2 தரை தளம், 50வது தெரு, 7வது அவென்யூ, அசோக் நகர், சென்னை - 600 083.</p>
---	---

அடிப்படை கண்காணிப்புக் காலம் - டிசம்பர் 2023 முதல் பிப்ரவரி 2024 வரை  
மே 2024

## உறுதிமொழி

A.வீரராகவன் எனும் நான் விழுப்புரம் மாவட்டம், வானூர் வட்டத்தில் உள்ள எறையூர் கிராமத்தில் புல எண். 75/1, 75/4, 75/5, 75/6 மற்றும் 76/3B2 இல் **2.42.63 ஹெக்டேர்** பரப்பளவில் அமைந்துள்ள சாதாரண கல் மற்றும் கிராவல் குவாரிக்காக சுற்றுச்சூழல் தாக்க மதிப்பீட்டு ஆணையம் (SEIAA), தமிழ்நாடு வழங்கிய குறிப்பு விதிமுறை Lr No. SEIAA-TN/F.No.10444/ToR-1626/2023, தேதி: 12.12.2023 இன் அடிப்படையில் இந்த சுற்றுச்சூழல் தாக்க மதிப்பீட்டு வரைவு அறிக்கை தயாரிக்கப்பட்டுள்ளது.

இதன் மூலம் நான் சமர்ப்பித்த தரவுகளும், வழங்கிய தகவல்கள் எமது அறிவுக்கு எட்டிய வரையில் உண்மையானவை என்றும் மற்றும் சரியானவை என்றும் உறுதியளிக்கிறேன்.

திட்ட உரிமையாளரின் கையொப்பம்



திரு.A.வீரராகவன்

இடம் : விழுப்புரம்

நாள் :



எளிதான பிரதிநிதித்துவத்திற்காக, முன்மொழியப்பட்ட குவாரிகள் மற்றும் ஏற்கனவே உள்ள குத்தகை குவாரிகள் கீழே குறிப்பிடப்பட்டுள்ளன.

உத்தேசிக்கப்பட்டுள்ள குவாரி					
குறியீடு	உரிமையாளர் பெயர்	கிராமம்	புல எண்கள்	பரப்பளவு (ஹெக்டேர்)	நிலை
P1	திரு.A.வீரராகவன் S/o. ஆனந்தவேலு, எண். மேட்டு தெரு, எறையூர் கிராமம், வானூர் தாலுக்கா, விழுப்புரம் மாவட்டம் - 604 304	எறையூர்	75/1, 75/4, 75/5, 75/6 மற்றும் 76/3B2	2.42.63	Lr No. SEIAA-TN /F.No. 10444 /ToR- 1626 /2023 Dated: 12.12.2023
P2	திரு.K.ஆனந்தவே லு, S/o, கேசவன், எண்.225, மேட்டு தெரு, எறையூர் கிராமம், வானூர் தாலுக்கா, விழுப்புரம் மாவட்டம்	எறையூர்	76/2, 76/3A &76/6	2.18.0	-
மொத்தம்				4.60.63	
தற்போதுள்ள குவாரி					
குறியீடு	உரிமையாளர் பெயர்	கிராமம்	புல எண்கள்	பரப்பளவு (ஹெக்டேர்)	நிலை
E1	T.வாசுதேவன், S/o, தங்கவேல், எறையூர் கிராமம், வானூர் தாலுக்கா, விழுப்புரம் மாவட்டம்.	எறையூர்	80/3,80/4,81/1,8 1/3,81/4,81/5, 81/6,94/1A,94/2, 94/3	4.83.5	15.02.2019 to 14.02.2024
E2	E.ஜெயசங்கர் S/o, ஏழுமலை, எண்.198, விநாயகர், கோயில் தெரு, எறையூர் கிராமம், வானூர் தாலுக்கா, விழுப்புரம் மாவட்டம்.	எறையூர்	93/4,93/5,94/1B, 94/4	3.37.5	15.02.2019 to 14.02.2024
மொத்தம்				8.21.0	
மொத்த குழுமப் பரப்பளவு				12.81.63 ஹெக்டேர்	

குறிப்பு:-

- குழுமப் பகுதி MoEF & CC அறிவிப்பின் படி கணக்கிடப்படுகிறது - S.O. 2269 (இ) தேதி: 01.07.2016

## குறிப்பு விதிமுறைகள் (ToR) இணக்கம்

Lr No.SEIAA-TN/F.No.10444/SEAC/ToR-1626/2023 தேதி: 12.12.2023.

### குறிப்பிட்ட நிபந்தனைகள்

1	எக்ஸ்கவேட்டர் மற்றும் உற்பத்திக்காக வந்த மொத்த அளவின் அளவைக் கொண்டு, கல் குவாரிகளை மேற்கொள்வதற்கான இடத்தைத் தேர்ந்தெடுப்பதை, வைப்புத்தொகையின் பாதையியல், இருப்பு மதிப்பீடு, கழிவுகள் கொட்டும் இடம்/சுரங்கப்பட்ட கனிம சேமிப்பு இடம், இறுதிப் பயன்பாடு போன்ற போதுமான விவரங்களுடன் ஆதரவாளர் நியாயப்படுத்த வேண்டும். வெட்டியெடுக்கப்பட்ட பொருட்கள், சாத்தியமான வாடிக்கையாளர்கள்/இறுதி பயனர்கள் மற்றும் பயண பாதையை அடையாளம் கண்டுள்ளது.	முன்மொழியப்பட்ட இடத்தில் ஏற்கனவே இரண்டு குவாரிகள் இருப்பதால் முன்மொழியப்பட்ட குவாரிக்கு ஏற்றது.  அத்தியாயம்-2 இல் உள்ள கல்வெட்டு மற்றும் இருப்பு விவரங்கள்.
2	(i) 50 மீ, (ii) 100 மீ, (iii) 200 மீ மற்றும் (iv) 300 மீ சுற்றளவில் உள்ள கட்டமைப்புகள், அது உரிமையாளருக்குச் சொந்தமானதா அல்லது குடியிருப்போரின் எண்ணிக்கையுடன் கூடிய குடியிருப்பு வீடுகள் போன்ற விவரங்களுடன் கணக்கிடப்பட வேண்டும் (அல்லது) இல்லை, வழிபாட்டுத் தலங்கள், தொழிற்சாலைகள், தொழிற்சாலைகள், கொட்டகைகள் போன்றவை.	முன்மொழியப்பட்ட திட்டத்தின் 300மீ சுற்றளவுக்குள் கட்டமைப்புகள் எதுவும் இல்லை.
3	முன்மொழியப்பட்ட குவாரியிலிருந்து 1 கிமீ தொலைவில் அமைந்துள்ள ஏரி, தண்ணீர் தொட்டிகள் போன்ற நீர்நிலைகளில் உத்தேச குவாரி நடவடிக்கைகளின் தாக்கத்தை சுட்டிக்காட்டும் விரிவான நீரியல் அறிக்கையை திட்ட முன்மொழிபவர் சமர்ப்பிக்க வேண்டும்.	நீரியல் அறிக்கையின் விவரங்கள் அத்தியாயம்-3.
4	அங்கீகரிக்கப்பட்ட சுரங்கத் திட்டத்தின்படி வழங்கப்பட்ட, தற்போதுள்ள மரங்களை மீண்டும் நடுதல் மற்றும் அருகிலுள்ள குவாரிகள் மற்றும் நீர்நிலைகளுக்கு இடையே உள்ள பாதுகாப்பு தூரம் உள்ளிட்ட சுற்றளவில் போதுமான வேலிகள், பசுமை அரண் ஆகியவற்றின் புகைப்படங்களை ஆதரவாளர் வழங்க வேண்டும்.	எல்லையை சுற்றிலும் கம்பி வேலி அமைக்கப்பட்டுள்ளது. புகைப்படங்கள் அத்தியாயம்-2 இல் இணைக்கப்பட்டுள்ளது.
5	முன்மொழியப்பட்ட இடத்திற்கான நீர் மேலாண்மைத் திட்டத்தை உச்சரிக்க திட்ட முன்மொழிபவர் விரிவான நீர்வளவியல் ஆய்வை மேற்கொள்ள வேண்டும்.	அத்தியாயம்-3 இல் உள்ள விவரங்கள்.
6	முன்மொழிபவர் பாண்டிச்சேரி பல்கலைக்கழகத்தின் சூழலியல் மற்றும் சுற்றுச்சூழல் அறிவியல் துறை மூலம் உயிரியல் பன்முகத்தன்மை ஆய்வை மேற்கொள்வார் மற்றும் அது EIA அறிக்கையில் சேர்க்கப்படும்.	வரைவு EIA அறிக்கையில் அத்தியாயம்-3 சூழலியல் சூழலில் விரிவாக உள்ளது.

7	திட்ட முன்மொழிபவர் சுரங்கத்தின் வாழ்நாள் முழுவதும் EMP-ஐ தயார் செய்ய வேண்டும், மேலும் சுரங்கத்தின் வாழ்நாள் முழுவதும் EMP ஐ கடைபிடிப்பதாக உறுதிமொழி அளிக்க வேண்டும்.	அத்தியாயம்-10 இல் EMP இன் விவரங்கள்.
---	--	--------------------------------------

**இணைப்பு-I**

1	திட்ட முன்மொழிபவர் AD (சுரங்கங்கள்) இலிருந்து பெறப்பட்ட கடிதத்தை வழங்க வேண்டும், இது ஏற்கனவே உள்ள குழியின் பரிமாணங்கள் மற்றும் என்னுடைய முந்தைய குத்தகைக் காலத்தில் பணிபுரிந்த விவரங்களைக் காட்டும்.	இது ஒரு புதிய குவாரி.
2	முன்மொழியப்பட்ட இடத்திலிருந்து 25 கிமீ சுற்றளவு வரை, ரிசர்வ் காடுகள், பாதுகாக்கப்பட்ட பகுதிகள், சரணாலயங்கள், புலிகள் சரணாலயம் போன்றவற்றின் அருகாமையில் உள்ள தொலைவைக் குறிப்பிடும் DFO கடிதத்தை திட்ட முன்மொழிபவர் அளிக்க வேண்டும்.	மேல்கொண்டாய் R.F - 10.65 கிமீ தென்மேற்கு.  DFO கடிதம் பெறப்பட்டு இறுதி EIA/EMP அறிக்கை இணைப்பில் இணைக்கப்படும்.
3	திட்டத் தளத்திற்கு அருகாமையில் அமைந்துள்ள அருகிலுள்ள வீட்டு உரிமையாளர்களுக்கு பொது விசாரணை தொடர்பான தனிப்பட்ட அறிவிப்பை திட்ட முன்மொழிபவர் வழங்க வேண்டும்.	இந்த அறிவிப்பு அப்பகுதி கிராம மக்களுக்கு அனுப்பப்படும்.
4	எக்ஸ்கவேட்டர் மற்றும் உற்பத்திக்காக வந்த மொத்த அளவின் அளவைக் கொண்டு, கல் குவாரிகளை மேற்கொள்வதற்கான இடத்தைத் தேர்ந்தெடுப்பதை, வைப்புத்தொகையின் பாறையியல், இருப்பு மதிப்பீடு, கழிவுகள் கொட்டும் இடம்/சுரங்கப்பட்ட கனிம சேமிப்பு இடம், இறுதிப் பயன்பாடு போன்ற போதுமான விவரங்களுடன் ஆதரவாளர் நியாயப்படுத்த வேண்டும். வெட்டியெடுக்கப்பட்ட பொருட்கள், சாத்தியமான வாடிக்கையாளர்கள்/இறுதி பயனர்கள் மற்றும் பயண பாதையை அடையாளம் கண்டுள்ளது.	முன்மொழியப்பட்ட இடத்தில் ஏற்கனவே இரண்டு குவாரிகள் இருப்பதால் முன்மொழியப்பட்ட குவாரிக்கு ஏற்றது.  அத்தியாயம்-2 இல் உள்ள கல்வெட்டு மற்றும் இருப்பு விவரங்கள்.
5	திட்ட ஆதரவாளர், சுரங்க முறையின் (வழக்கமான அல்லது வழக்கத்திற்கு மாறான) சரியான தரையதார்த்தம் மற்றும் ஆய்வக சோதனையுடன் வெடிக்கும் நுட்பங்கள் / வெடிக்காத நுட்பங்களை பின்பற்றுவதை நியாயப்படுத்த வேண்டும்.	மரபுசாரா முறை முன்மொழியப்பட்டது. மைன் மேனேஜர், மேட், ஃபோர்மேன் மற்றும் பிளாஸ்டர் போன்ற சரியான திறமையான நபர்களுடன் NONEL பிளாஸ்டிங்.
6	குத்தகை எல்லையில் இருந்து 500 மீட்டருக்குள் வாழ்விடங்கள் உட்பட உணர்திறன் வாய்ந்த கட்டமைப்புகள் இருப்பதைக் கருத்தில் கொண்டு, "குவாரி வெடிப்பிலிருந்து அதிர்வு மற்றும் பறக்கும் பாறைகளைக் கட்டுப்படுத்துவதற்கான பிளாஸ்ட் வடிவமைப்பு அளவுருக்களை" முன்மொழிபவர் சமர்ப்பிக்க வேண்டும்.	
7	முன்மொழியப்பட்ட குவாரிகளில் எக்ஸ்கவேட்டர் மற்றும் போக்குவரத்துக்கான HEMM மக்கள்தொகையின் மதிப்பீட்டை திட்ட முன்மொழிபவர் நியாயப்படுத்துகிறது.	அத்தியாயம்-2ல் உள்ள இயந்திரங்களின் விவரங்கள்.
8	திட்ட முன்மொழிபவர் ஆறுகள்/நீர்நிலைகள்/ காப்புக்காடுகள்/ மேய்ச்சல் நிலம்/ மருத்துவமனைகள் மற்றும் கல்வி நிறுவனங்கள்/கட்டமைப்புகள் போன்ற 1 கிமீ ஆர	அத்தியாயம்-1 இல் உள்ள விவரங்கள்.

	தூரத்திற்குள் அமைந்துள்ள சுற்றுச்சூழல் அமைப்புகளை கணக்கிட வேண்டும்.	
9	சுற்றுச்சூழலில் சுரங்க நடவடிக்கைகளால் எதிர்பார்க்கப்படும் பாதிப்புகள் மற்றும் அதற்கான தீர்வு நடவடிக்கைகள் பற்றிய விவரங்களை திட்ட ஆதரவாளர் வழங்க வேண்டும்.	அத்தியாயம்-4 இல் உள்ள பாதிப்புகள் மற்றும் தீர்வு நடவடிக்கைகள் பற்றிய விவரங்கள்.
10	(i) 50 மீ, (ii) 100 மீ, (iii) 200 மீ மற்றும் (iv) 300 மீ (v) 500 மீ சுற்றளவில் அமைந்துள்ள கட்டமைப்புகளை கணக்கெடுப்பு நடத்தி, கணக்கெடுக்குமாறு முன்மொழிபவர் கேட்டுக் கொள்ளப்படுகிறார். குடியிருப்போரின் எண்ணிக்கை கொண்ட குடியிருப்பு வீடுகள், அது உரிமையாளருக்கு சொந்தமானது (அல்லது) இல்லாவிட்டாலும், வழிபாட்டுத் தலங்கள், தொழிற்சாலைகள், தொழிற்சாலைகள், கொட்டகைகள் போன்றவை கட்டிடத்தின் உரிமையாளர், கட்டுமானத்தின் தன்மை, கட்டிடத்தின் வயது, குடியிருப்பாளர்களின் எண்ணிக்கை, அவர்களின் தொழில் மற்றும் வருமானம் போன்றவை.	முன்மொழியப்பட்ட திட்டத்தின் 300மீ சுற்றளவுக்குள் கட்டமைப்புகள் எதுவும் இல்லை.
11	திட்ட ஆதரவாளர் முன்மொழியப்பட்ட குவாரிக்கு 'சரிவு நிலைத்தன்மை செயல் திட்டத்தை' சமர்ப்பிக்க வேண்டும் முன்மொழியப்பட்ட ஆழம் 30 மீட்டரைத் தாண்டியுள்ளது மற்றும் அது பெஞ்சுகளை அப்படியே வைத்திருக்கும் அணுகல் சாய்வு உட்பட குவாரி சுவர்களின் நிலைத்தன்மையின் அம்சங்களை உள்ளடக்கும்.	முன்மொழியப்பட்ட திட்டம் 30m bgl ஆழத்தை அடையும் போது சாய்வு நிலைத்தன்மை அறிக்கை எடுக்கப்படும்.
12	வெடிப்பு நடவடிக்கை மேற்கொள்ளப்பட வேண்டுமானால், திட்ட முன்மொழிபவர், NONEL துவக்கத்தின் அடிப்படையிலான கட்டுப்படுத்தப்பட்ட வெடிப்பு நடவடிக்கையை மேற்கொள்வதற்கான ஒரு கருத்தியல் வடிவமைப்பை முன்வைக்க வேண்டும், இதில் வரி துளையிடுதல் மற்றும் மஃபிள் பிளாஸ்டிங் நுட்பங்கள் மற்றும் எதிர்பார்க்கப்படும் வெடிப்பு-தாண்டப்பட்ட நில அதிர்வு நிலைகளைக் குறிக்கும் சிமுலேஷன் மாதிரி ஆகியவை அடங்கும். EIA முன்மொழிவின் போது, 1997 ஆம் ஆண்டின் DGMS சுற்றறிக்கை எண்.7 ஆல் நிர்ணயிக்கப்பட்ட உத்தேச குவாரி.	இது ஒரு புதிய குவாரி.
13	MMR 1961 இன் படி பிளாஸ்டர், மைனிங் மேட், மைனிங் ஃபோர்மேன், II/I வகுப்பு சுரங்க மேலாளர் ஆகியோர் முன்மொழியப்பட்ட குவாரியில் வெடிக்கும் நடவடிக்கையை சட்டப்பூர்வ திறமையான நபரால் மேற்கொள்ளப்படுகிறது என்று திட்ட முன்மொழிபவர் உறுதிமொழியை அளிக்க வேண்டும்.	இறுதி EIA/EMP அறிக்கையில் உறுதிமொழி சமர்ப்பிக்கப்படும்.
14	முன்மொழியப்பட்ட குவாரிகளில் வெடிக்கச் செய்யும் பணிகளை மேற்கொள்வதற்காக வெடிபொருள் சப்ளையர்களால் வழங்கப்பட்ட	குறிப்பிட்டு ஒப்புக்கொண்டார்.



	ஒப்பந்த நபர்கள் எவரும் பணியமர்த்தப்பட மாட்டார்கள் என்று திட்ட ஆதரவாளர் உறுதிமொழி அளிக்க வேண்டும்.	
15	பட்டாசு உற்பத்தி அலகுகள், எரிவாயு கிடங்கு/வெடிப்பு இதழ், போன்ற அதிக உணர்திறன் கொண்ட கட்டமைப்பு எதுவும் இல்லை என்று திட்ட ஆதரவாளர் உறுதிமொழி அளிக்க வேண்டும். LPG பாட்டிலிங் யூனிட்கள் போன்றவை முன்மொழியப்பட்ட குவாரியின் குத்தகை எல்லையில் இருந்து 300 மீ ரேடியல் தூரத்தில் அமைந்துள்ளன.	முன்மொழியப்பட்ட திட்டத்தின் 300மீ சுற்றளவுக்குள் கட்டமைப்புகள் எதுவும் இல்லை.
16	திட்ட ஆதரவாளர், முன்மொழியப்பட்ட குவாரியில் லைன் டிரில்லிங் மற்றும் மஃபிள் பிளாஸ்டிங் ஆகியவற்றை உள்ளடக்கிய கட்டுப்படுத்தப்பட்ட வெடிக்கும் செயல்பாட்டை மட்டுமே மேற்கொள்வதற்கான ஒரு கருத்தியல் வடிவமைப்பை முன்வைக்க வேண்டும், அதாவது வெடிப்பினால் ஏற்படும் நில அதிர்வுகள் கட்டுப்படுத்தப்படும் மற்றும் வெடிப்பு நடந்த இடத்திலிருந்து 20 மீட்டருக்கு அப்பால் பறக்கும் பாறைகள் பயணிக்கக்கூடாது.	
17	EIA ஒருங்கிணைப்பாளர்கள், கடந்த காலத்தில் அதே இடத்தில் அல்லது மாநிலத்தில் வேறு இடங்களில் முன்மொழிபவரால் நடத்தப்பட்ட குவாரி/குவாரிகளின் விவரங்களை வீடியோ மற்றும் புகைப்பட ஆதாரங்களுடன் பெற்று அளிக்க வேண்டும்.	ஆதரவாளரால் வேறு எந்த குவாரியும் நடத்தப்படவில்லை.
18	சுரங்க குத்தகைக்குள் அமைந்துள்ள கிரஷர்(களுக்கு) செயல்படுத்தப்படும் சுற்றுச்சூழல் தணிப்பு நடவடிக்கைகளை திட்ட ஆதரவாளர் வழங்க வேண்டும்.	300மீ சுற்றளவில் எந்த நொறுக்கிகளும் இல்லை.
19	15.01.2016க்குப் பிறகு முன்மொழியப்பட்ட சுரங்கக் குத்தகைப் பகுதியில் சுரங்க நடவடிக்கையை முன்மொழிபவர் ஏற்கனவே மேற்கொண்டிருந்தால், முன்மொழிபவர் AD/DD, சுரங்கங்களில் இருந்து பின்வரும் விவரங்களை அளிக்க வேண்டும். a. AD/DD சுரங்கங்களால் வழங்கப்பட்ட கடைசி பணி அனுமதியுடன் முந்தைய சுரங்கங்களின் செயல்பாடு மற்றும் நிறுத்தத்தின் காலம் என்ன? b. வெட்டியெடுக்கப்பட்ட கனிமங்களின் அளவு. c. ஒரு வருடத்தில் அதிகபட்ச உற்பத்தியை எட்டியது d. சுரங்கத்தின் அங்கீகரிக்கப்பட்ட ஆழத்தின் விவரம். e. முன்பு அடையப்பட்ட சுரங்கத்தின் உண்மையான ஆழம்.	இது ஒரு புதிய குவாரி.

	<p>f. அந்த குத்தகை பகுதியில் ஏற்கனவே வெட்டியெடுக்கப்பட்ட நபரின் பெயர்.</p> <p>g. EC மற்றும் CTO ஏற்கனவே பெற்றிருந்தால், அதன் நகல் சமர்ப்பிக்கப்படும்.</p> <p>h. அங்கீகரிக்கப்பட்ட சுரங்கத் திட்டத்தின்படி (அல்லது EC வழங்கப்பட்டால்) நிர்ணயிக்கப்பட்ட பெஞ்சுகளுடன் சுரங்கம் மேற்கொள்ளப்பட்டதா.</p>	
20	<p>தற்போது தேர்தல் ஆணையம் கோரப்பட்டுள்ள உத்தேச குவாரி தளத்தில் ஏதேனும் குவாரிகள் அகற்றப்பட்டிருந்தால், திட்ட முன்மொழிபவர், முந்தைய தேர்தல் ஆணையத்தில் கொடுக்கப்பட்ட EC நிபந்தனைகளுக்கு விரிவான இணக்கத்தை, MoEF &amp; CC, மண்டல அலுவலகம், சென்னை (அல்லது) சம்பந்தப்பட்ட DEE/TNPCB மூலம் சான்றளிக்கப்பட்ட தள புகைப்படங்களுடன் வழங்க வேண்டும்.</p>	<p>இது ஒரு புதிய குவாரி.</p>
21	<p>சுரங்க குத்தகை பகுதியின் அனைத்து மூலை ஒருங்கிணைப்புகளும், உயர் தெளிவுத்திறன் கொண்ட இமேஜரி/டோபோ ஷீட், டோபோகிராஃபிக் ஷீட், ஜியோமார்பாலஜி, லித்தாலஜி மற்றும் சுரங்க குத்தகை பகுதியின் புவியியல் ஆகியவற்றில் மிகைப்படுத்தப்பட்டிருக்க வேண்டும். முன்மொழியப்பட்ட பகுதியின் அத்தகைய படம் நில பயன்பாடு மற்றும் ஆய்வுப் பகுதியின் (மைய மற்றும் இடையக மண்டலம்) பிற சுற்றுச்சூழல் அம்சங்களை தெளிவாகக் காட்ட வேண்டும்.</p>	<p>திட்டப் பகுதியின் செயற்கைக்கோள் படங்கள் மற்றும் எல்லை ஒருங்கிணைப்புகள் அத்தியாயம் எண் 2, படம் எண்.2.7, அட்டவணை எண். 2.2</p> <p>பகுதியின் புவியியல் அத்தியாயம் எண் 2, படம் எண்.2.8 இல் கொடுக்கப்பட்டுள்ளது</p> <p>திட்டப் பகுதியின் நில பயன்பாட்டு முறை அத்தியாயம் எண்.2 இல் அட்டவணைப்படுத்தப்பட்டுள்ளது. அட்டவணை எண் 2.3</p> <p>ஆய்வுப் பகுதியின் நில பயன்பாட்டு முறை அத்தியாயம் எண்.3, அட்டவணை எண் 3.3 பக்கம் எண்.52 இல் அட்டவணைப்படுத்தப்பட்டுள்ளது.</p>
22	<p>திட்ட ஆதரவாளர் குழுமம், பசுமை அரண், பென்சிங் போன்றவற்றை உள்ளடக்கிய ட்ரோன் வீடியோ சர்வேயை மேற்கொள்ள வேண்டும்.</p>	<p>இந்தக் குழுமத்திற்கான ட்ரோன் வீடியோ எடுக்கப்பட்டு, இறுதி EIA/EMP அறிக்கையில் சமர்ப்பிக்கப்படும்.</p>
23	<p>அங்கீகரிக்கப்பட்ட சுரங்கத் திட்டத்தின்படி, ஏற்கனவே உள்ள மரங்களை மீண்டும் நடுதல் மற்றும் அருகிலுள்ள குவாரிகள் மற்றும் நீர்நிலைகளுக்கு இடையே உள்ள பாதுகாப்பு தூரம் உள்ளிட்ட சுற்றளவில் போதுமான வேலிகள், பசுமை அரண் ஆகியவற்றின் புகைப்படங்களை ஆதரவாளர் வழங்க வேண்டும்.</p>	<p>எல்லையை சுற்றிலும் கம்பி வேலி அமைக்கப்பட்டுள்ளது.</p> <p>புகைப்படங்கள் அத்தியாயம்-2 இல் இணைக்கப்பட்டுள்ளது.</p>
24	<p>சுரங்கச் சட்டம் 1952 இன் விதிகளின்படி நியமிக்கப்பட வேண்டிய பல்வேறு சட்டப்பூர்வ அதிகாரிகள் மற்றும் பிற திறமையான நபர்களின் நியமனத்தைக் குறிக்கும் நிறுவன விளக்கப்படத்தை திட்ட ஆதரவாளர் வழங்க</p>	<p>அத்தியாயம்- 6 இல் அமைப்பு விளக்கப்படம் பற்றி விவாதிக்கப்பட்டது.</p>

	வேண்டும். MMR, 1961 பாதுகாப்பை உறுதி செய்வதற்கும் சுற்றுச்சூழலைப் பாதுகாப்பதற்கும் குவாரிகளை அறிவியல் ரீதியாகவும் முறையாகவும் மேற்கொள்ள வேண்டும்.	
25	திட்ட ஆதரவாளர், 1 கிமீ (சுற்றளவு)க்குள் நிலத்தடி நீர் இறைத்தல் மற்றும் திறந்தவெளி கிணறுகள் மற்றும் மேற்பரப்பு நீர்நிலைகளான ஆறுகள், தொட்டிகள், கால்வாய்கள், குளங்கள் போன்றவற்றின் எண்ணிக்கையை விவரிக்கும் நீர்மட்டத்தின் விளிம்பு வரைபடத்தைக் கருத்தில் கொண்டு நீர்-புவியியல் ஆய்வை மேற்கொள்ள வேண்டும். சுரங்க நடவடிக்கைகளால் கிணறுகளில் ஏற்படும் பாதிப்புகளை மதிப்பிடுவதற்காக PWD / TWAD இலிருந்து பருவமழை மற்றும் பருவமழை அல்லாத பருவங்களுக்கு சேகரிக்கப்பட்ட நீர் நிலை தரவுகளுடன். உண்மையான கண்காணிக்கப்பட்ட தரவுகளின் அடிப்படையில், வேலை செய்வது நிலத்தடி நீரில் குறுக்கிடுமா என்பது தெளிவாகக் காட்டப்படலாம். இது சம்பந்தமாக தேவையான தரவு மற்றும் ஆவணங்கள் வழங்கப்படலாம்.	நிலத்தடி நீர் மட்டத்தில் ஏற்படக்கூடிய பாதிப்பை மதிப்பிடுவதற்காக நீர்-புவியியல் ஆய்வு நடத்தப்பட்டது. திட்டப் பகுதியைச் சுற்றியுள்ள நீர்நிலைகளில் குறிப்பிடத்தக்க பாதிப்புகள் எதுவும் எதிர்பார்க்கப்படவில்லை. அத்தியாயம் எண்.3 இன் கீழ் விவரங்கள் விவாதிக்கப்பட்டுள்ளன.
26	மேற்பரப்பு நீர்/நிலத்தடி நீரின் தரம், காற்றின் தரம், மண்ணின் தரம் மற்றும் போக்குவரத்து/வாகன இயக்கம் ஆய்வு உட்பட தாவரங்கள்/விலங்குகள் தொடர்பான சுற்றுச்சூழல் மற்றும் சுற்றுச்சூழல் அளவுருக்களுக்கான அடிப்படைத் தரவை முன்மொழிபவர் அளிக்க வேண்டும்.	CPCB அறிவிப்பு மற்றும் MoEF & CC வழிகாட்டுதல்களின்படி ஒரு சீசன் (மழைக்காலத்திற்குப் பின்) டிசம்பர் 2023 முதல் பிப்ரவரி 2024 வரையிலான அடிப்படைத் தரவு சேகரிக்கப்பட்டது. அத்தியாயம் எண். 3ல் உள்ள விவரங்கள்.
27	மண் ஆரோக்கியம், பல்லுயிர் பெருக்கம், காற்று மாசுபாடு, நீர் மாசுபாடு, காலநிலை மாற்றம் மற்றும் வெள்ளக் கட்டுப்பாடு மற்றும் சுகாதார பாதிப்புகள் ஆகியவற்றின் அடிப்படையில் குறிப்பிட்ட சுற்றுச்சூழலைக் குறிப்பிட்டு குவாரியில் மேற்கொள்ளப்படும் சுரங்க நடவடிக்கைகளால் ஒட்டுமொத்த தாக்க ஆய்வை முன்மொழிபவர் மேற்கொள்ள வேண்டும். அதன்படி, சம்பந்தப்பட்ட குவாரி மற்றும் சுற்றுப்புற குடியிருப்புகளை மனதில் வைத்து சுற்றுச்சூழல் மேலாண்மை திட்டம் தயாரிக்கப்பட வேண்டும்.	குழுமத்தில் முன்மொழியப்பட்ட மற்றும் ஏற்கனவே உள்ள குவாரிகளை உள்ளடக்கிய ஒட்டுமொத்த தாக்க ஆய்வு மேற்கொள்ளப்பட்டது மற்றும் காற்று மாசுபாடு, நீர் மாசுபாடு மற்றும் சுகாதார பாதிப்புகள் தொடர்பான முடிவுகள் அத்தியாயம் எண். 7, பக். எண் 151, முடிவுகளின் அடிப்படையில் சுற்றுச்சூழல் மேலாண்மைத் திட்டம் தயாரிக்கப்பட்டு அத்தியாயம் எண். 10ல் கொடுக்கப்பட்டுள்ளது.
28	மழை நீர் சேகரிப்பு மேலாண்மை, நீர் இருப்பு (பருவமழை மற்றும் பருவமழை அல்லாத இரண்டும்) உடன் சார்ஜிங் விவரங்களுடன் சமர்ப்பிக்க வேண்டும்.	அத்தியாயம் எண்-3 இல் விவாதிக்கப்பட்டது.
29	வனப்பகுதி, விவசாய நிலம், மேய்ச்சல் நிலம், வனவிலங்கு சரணாலயம், தேசிய பூங்கா, விலங்கினங்களின் இடம்பெயர்ந்த பாதைகள், நீர்நிலைகள், மனித குடியிருப்புகள் மற்றும் பிற சுற்றுச்சூழல் அம்சங்களைக் குறிக்கும் ஆய்வுப் பகுதியின் நில பயன்பாடு குறிப்பிடப்பட வேண்டும். சுரங்க குத்தகைப் பகுதியின் நில	ஆய்வுப் பகுதியின் நிலப் பயன்பாடு மற்றும் நிலப்பரப்பு அத்தியாயம் எண் 3 இல் விவாதிக்கப்பட்டுள்ளது. செயல்பாட்டிற்கு முந்தைய, செயல்பாட்டு மற்றும் செயல்பாட்டுக்கு பிந்தைய

	பயன்பாட்டுத் திட்டம், செயல்பாட்டுக்கு முந்தைய, செயல்பாட்டு மற்றும் செயல்பாட்டுக்கு பிந்தைய கட்டங்களை உள்ளடக்கியதாக தயாரிக்கப்பட்டு சமர்ப்பிக்கப்பட வேண்டும். நில பயன்பாட்டு மாற்றம் ஏதேனும் இருந்தால், அதன் தாக்கம் கொடுக்கப்பட வேண்டும்.	கட்டங்களைக் காட்டும் திட்டப் பகுதியின் நில பயன்பாட்டுத் திட்டம் அத்தியாயம் எண். 2, அட்டவணை எண் 2.3 இல் விவாதிக்கப்பட்டுள்ளது.
30	சுரங்க குத்தகைக்கு வெளியில் நிராகரிக்கப்பட்ட நிலத்தின் பரப்பளவு, சுரங்க குத்தகையிலிருந்து தூரம், அதன் நில பயன்பாடு, R&R சிக்கல்கள் ஏதேனும் இருந்தால், சுரங்க குத்தகைக்கு வெளியே நிராகரிக்கப்பட்ட நிலத்தின் விவரங்கள் வழங்கப்பட வேண்டும்.	பொருந்தாது.
31	திட்டத்தில் மேற்கொள்ள உத்தேசிக்கப்பட்டுள்ள நீர் பாதுகாப்பு நடவடிக்கைகள் பற்றிய விளக்கம் அளிக்கப்பட வேண்டும். திட்டத்தில் முன்மொழியப்பட்டுள்ள மழைநீர் சேகரிப்பு பற்றிய விவரங்கள் ஏதேனும் இருந்தால் வழங்கப்பட வேண்டும்.	பொருந்தாது. திட்டப் பகுதி / ஆய்வுப் பகுதியானது 'முக்கியமான முறையில் மாசுபட்ட' பகுதியில் அறிவிக்கப்படவில்லை மற்றும் 'ஆரவல்லி மலைத்தொடரின் கீழ் வராது.
32	கிராமச் சாலை/மாநில நெடுஞ்சாலை/தேசிய நெடுஞ்சாலை ஆகியவை குவாரி முன்மொழிவின் குத்தகை எல்லையில் இருந்து 500 மீ ஆரம் தூரத்தில் அமைந்திருந்தால், திட்டம் மற்றும் குறைப்பு நடவடிக்கைகளால் உள்ளூர் போக்குவரத்து உட்கட்டமைப்பில் ஏற்படும் பாதிப்பைக் குறிப்பிடுவதற்கு PP போக்குவரத்து ஆய்வுகளை மேற்கொள்ளும்.	குவாரியின் குத்தகை எல்லையில் இருந்து 500 மீ ரேடியல் தூரத்தில் கிராம சாலை/மாநில நெடுஞ்சாலை/தேசிய நெடுஞ்சாலை எதுவும் இல்லை. போக்குவரத்து ஆய்வு அத்தியாயம்-2 இல் மேற்கொள்ளப்பட்டுள்ளது.
33	ஒரு மர ஆய்வு ஆய்வு (எண்கள், இனங்களின் பெயர், வயது, விட்டம் போன்றவை) சுரங்க குத்தகைக்கு பயன்படுத்தப்பட்ட பகுதி & 300 மீ இடையக மண்டலம் மற்றும் சுரங்க நடவடிக்கையின் போது அதன் மேலாண்மை ஆகிய இரண்டிலும் மேற்கொள்ளப்பட வேண்டும்.	இலக்கு சுரங்கப் பகுதியில் மரங்கள் இல்லை மற்றும் பாதுகாப்புத் தடையில் சில மரங்கள் உள்ளன. எல்லை மற்றும் அருகிலுள்ள கிராம சாலைகளில் 1210 மரங்கள் நட உத்தேசிக்கப்பட்டுள்ளது. முன்மொழியப்பட்ட குத்தகைப் பகுதியிலிருந்து 300 மீட்டர் இடைவெளியில் சில மரங்கள் உள்ளன, அவை வெட்டப்படவோ அல்லது சுரங்க நடவடிக்கைகளால் எந்தப் பாதிப்பையும் ஏற்படுத்தவோ கூடாது, மேலும் 300 மீ தொலைவில் உள்ள பசுமைப் படலத்தைப் பாதுகாப்பதற்காக நீர் பாய்ச்சுதல் போன்ற நடவடிக்கைகளை திட்ட முன்மொழிபவர் உறுதிசெய்கிறார். முன்மொழியப்பட்ட திட்ட தளம்.
34	முன்மொழியப்பட்ட திட்டத்திற்கான விரிவான கண்ணிவெடி மூடல் திட்டம் E1A/EMP அறிக்கையில் சேர்க்கப்பட வேண்டும், அது தளம் சார்ந்ததாக இருக்க வேண்டும்.	சுரங்க மூடல் திட்டம் அத்தியாயம்:4 இல் விவரிக்கப்பட்டுள்ளது.

35	பொதுக் கருத்துக் கேட்பு புள்ளிகள் மற்றும் திட்ட முன்மொழிபவரின் உறுதிப்பாடுகள் மற்றும் காலக்கெடுவுக்கான செயல் திட்டத்துடன் அதைச் செயல்படுத்த பட்ஜெட் ஏற்பாடுகள் வழங்கப்பட வேண்டும் மற்றும் திட்டத்தின் இறுதி EIA/EMP அறிக்கையில் இணைக்கப்பட்டு SEIAA/SEAC க்கு சமர்ப்பிக்கப்பட வேண்டும். அதன்படி MoEF& CC அலுவலக குறிப்பாணை தொடர்பாக.	குறிப்பிட்டு ஒப்புக்கொண்டார்.
36	பொது விசாரணை விளம்பரம் ஒரு பெரிய தேசிய நாளிதழிலும், மிகவும் பழக்கத்தில் இருக்கும் ஒரு வட்டார மொழி நாளிதழிலும் வெளியிடப்படும்.	குறிப்பிட்டு ஒப்புக்கொண்டார்.
37	திட்ட ஆதரவாளர் EIA அறிக்கை, நிர்வாகச் சுருக்கம் மற்றும் பொது விசாரணை தொடர்பான பிற தகவல்களையும் தமிழ் மொழியிலும் தயாரிக்க வேண்டும்/காட்ட வேண்டும்.	வரைவு EIA, நிர்வாகச் சுருக்கம் தமிழ் மொழியில் தயாரிக்கப்பட்டு TNPCB க்கு சமர்ப்பிக்கப்பட்டது.
38	முன்மொழியப்பட்ட இடத்திற்கு அருகில் உள்ள தாவரங்கள் மற்றும் விலங்கினங்கள் பற்றிய ஆய்வின் ஒரு பகுதியாக, EIA ஒருங்கிணைப்பாளர் உள்ளூர் மாணவர்களுக்கு உள்ளூர் தாவரங்கள் மற்றும் விலங்கினங்களைப் பாதுகாப்பதன் முக்கியத்துவத்தைப் பற்றி கல்வி கற்பிக்க முயல வேண்டும்.	சுற்றுச்சூழல் மற்றும் பல்லுயிரியலில் செயல்பாட்டு பகுதி நிபுணர்களால் உள்ளூர் பள்ளி மாணவர்களுக்கு கல்வி கற்பதுடன் தாவரங்கள் மற்றும் விலங்கினங்கள் ஆய்வு மேற்கொள்ளப்படும்.
39	திட்டத்தைச் சற்றியுள்ள பசுமை அரணின் நோக்கம், தப்பியோடிய உமிழ்வுகள், கார்பன் வரிசைப்படுத்துதல் ஆகியவற்றைக் கைப்பற்றுவது மற்றும் அழகியலை மேம்படுத்துவதோடு, உருவாக்கப்படும் சத்தத்தைக் குறைப்பதும் ஆகும். DFO, மாநில வேளாண்மை பல்கலைக்கழகம் மற்றும் உள்ளூர் பள்ளி/கல்லூரி அதிகாரிகளுடன் கலந்தாலோசித்து பின் இணைப்பு-I இல் கொடுக்கப்பட்டுள்ளபடி பரந்த அளவிலான உள்நாட்டு தாவர இனங்கள் நடப்பட வேண்டும். பூர்வீக தோற்றம் கொண்ட அடர்த்தியான/மிதமான விதானம் கொண்ட தாவர வகைகளைத் தேர்ந்தெடுக்க வேண்டும். புதர்களுடன் மாறி மாறி சிறிய/நடுத்தர/உயரமான மரங்களின் இனங்கள் கலந்த முறையில் நடப்பட வேண்டும்.	ToR பிற்சேர்க்கையில் குறிப்பிட்டுள்ளவாறு பாதுகாப்புத் தடையில் இனங்கள் நடவு செய்ய முன்மொழியப்பட்டுள்ளன. முன்மொழியப்பட்ட இனங்கள் அத்தியாயம் எண் 4 இல் கொடுக்கப்பட்டுள்ளன.
40	உயரமான/ஒரு வருடம் பழமையான மரக்கன்றுகளை பொருத்தமான அளவிலான பைகளில் வளர்க்க வேண்டும், முன்னுரிமை சுற்றுச்சூழலுக்கு உகந்த பைகளை உள்ளூர் வனஅதிகாரிகள்/தாவரவியலாளர்/தோட்டக்கலை நிபுணர்களின் ஆலோசனையின்படி, தளம் சார்ந்த தேர்வுகள் குறித்து நடவு செய்ய வேண்டும். முன்மொழிபவர் குறைந்தபட்சம் 3 மீட்டர் அகலம் கொண்ட திட்டத் தளத்தின் எல்லையெங்கும் GPS ஆயத்தொலைவுகளுடன் பசுமை அரண் பகுதியை	ToR நிபந்தனையின்படி திட்ட தளத்தில் மேற்கொள்ளப்பட்ட தோட்ட நடவடிக்கைகள். இது ஒரு புதிய குத்தகை. சுமார் 1210 மரங்கள் நட திட்டமிடப்பட்டுள்ளது.

	ஒழுங்கமைக்கப்பட்ட முறையில் ஒதுக்க வேண்டும்.	
41	முன்மொழியப்பட்ட குவாரியின் (அல்லது) குத்தகைக் காலம் முடியும் வரை, பேரிடர் மேலாண்மைத் திட்டம் தயாரிக்கப்பட்டு, EIA/EMP அறிக்கையில் சேர்க்கப்பட வேண்டும்.	அத்தியாயம்-7 இல் பேரிடர் மேலாண்மைத் திட்ட விவரங்கள்.
42	முன்மொழியப்பட்ட குவாரியின் (அல்லது) குத்தகைக் காலம் முடியும் வரை, இடர் மதிப்பீடு மற்றும் மேலாண்மைத் திட்டம் தயாரிக்கப்பட்டு, EIA/EMP அறிக்கையில் சேர்க்கப்படும்.	ஒரு இடர் மதிப்பீடு மற்றும் மேலாண்மை திட்டம் அத்தியாயம்- 7
43	இந்தத் திட்டத்தின் தொழில்சார் சுகாதார பாதிப்புகள் எதிர்பார்க்கப்பட வேண்டும் மற்றும் முன்மொழியப்பட்ட தடுப்பு நடவடிக்கைகள் விரிவாக விவரிக்கப்பட வேண்டும். வேலை வாய்ப்புக்கு முந்தைய மருத்துவ பரிசோதனை மற்றும் காலமுறை மருத்துவ பரிசோதனை அட்டவணை விவரங்கள் EMP இல் இணைக்கப்பட வேண்டும். சுரங்கப் பகுதியில் முன்மொழியப்பட்ட தேவையான வசதிகளுடன் கூடிய திட்டக் குறிப்பிட்ட தொழில்சார் சுகாதாரத் தணிப்பு நடவடிக்கைகள் விரிவாக இருக்கலாம்.	தொழில்சார் ஆரோக்கிய பாதிப்புகள் அத்தியாயம்- 10.
44	இத்திட்டத்தின் பொது சுகாதார தாக்கங்கள் மற்றும் பாதிப்பு மண்டலத்தில் உள்ள மக்களுக்கான தொடர்புடைய நடவடிக்கைகள் முறையாக மதிப்பீடு செய்யப்பட வேண்டும் மற்றும் முன்மொழியப்பட்ட தீர்வு நடவடிக்கைகள் பட்ஜெட் ஒதுக்கீடுகளுடன் விரிவாக விவரிக்கப்பட வேண்டும்.	இந்த திட்டத்தால் பொது சுகாதார பாதிப்புகள் எதுவும் எதிர்பார்க்கப்படவில்லை.  CER மற்றும் CSR பற்றிய விவரங்கள் அத்தியாயம் 8 இன் கீழ் விவாதிக்கப்பட்டுள்ளன.
45	சமூக-பொருளாதார ஆய்வுகள் சுரங்க நடவடிக்கையிலிருந்து 5 கிமீ இடையக மண்டலத்திற்குள் மேற்கொள்ளப்பட வேண்டும். திட்ட ஆதரவாளரால் வழங்க முன்மொழியப்பட்ட உள்ளூர் சமூகத்திற்கு சமூக-பொருளாதார முக்கியத்துவம் மற்றும் செல்வாக்கின் நடவடிக்கைகள் சுட்டிக்காட்டப்பட வேண்டும். முடிந்தவரை, செயல்படுத்துவதற்கான கால அளவுகளுடன் அளவு பரிமாணங்கள் கொடுக்கப்படலாம்.	ஆய்வுப் பகுதியில் சமூகப் பொருளாதாரச் சூழலில் எதிர்மறையான தாக்கம் எதுவும் ஏற்படாது என்று எதிர்பார்க்கப்படுகிறது, மேலும் இந்தத் திட்டம் சமூக-பொருளாதாரச் சூழலுக்கு 20 பேருக்கு நேரடியாகவும், 50 பேருக்கு மறைமுகமாகவும் வேலை வாய்ப்பு மூலம் பயனளிக்கும்.
46	திட்டத்திற்கு எதிராக நிலுவையில் உள்ள வழக்குகளின் விவரங்கள், ஏதேனும் இருந்தால், திட்டத்திற்கு எதிராக ஏதேனும் நீதிமன்றத்தால் நிறைவேற்றப்பட்ட வழிகாட்டுதல்/ஆணையுடன் கொடுக்கப்பட வேண்டும்.	திட்ட ஆதரவாளருக்கு எதிராக எந்த வழக்கும் நிலுவையில் இல்லை.
47	திட்டம் செயல்படுத்தப்பட்டால், திட்டத்தின் பலன்கள் விவரிக்கப்பட வேண்டும். திட்டத்தின் பலன்கள், சுற்றுச்சூழல், சமூகம், பொருளாதாரம், வேலை வாய்ப்பு போன்றவற்றை தெளிவாகக் குறிக்கும்.	திட்டத்தின் பலன் அத்தியாயம் எண்.8 இல் கொடுக்கப்பட்டுள்ளது.

48	<p>தற்போது தேர்தல் ஆணையம் கோரப்பட்டுள்ள உத்தேச குவாரி தளத்தில் ஏதேனும் குவாரி நடவடிக்கைகள் மேற்கொள்ளப்பட்டிருந்தால், திட்ட முன்மொழிபவர், முந்தைய தேர்தல் ஆணையத்தில் கொடுக்கப்பட்ட EC நிபந்தனைகளுக்கு விரிவான இணக்கத்தை, MoEF &amp; CC ஆல் முறையாக சான்றளிக்கப்பட்ட தள புகைப்படங்களுடன் அளிக்க வேண்டும். மண்டல அலுவலகம், சென்னை (அல்லது) சம்பந்தப்பட்ட DEE/TNPCB.</p>	<p>இது ஒரு புதிய குத்தகை</p>
49	<p>திட்ட ஆதரவாளர் சுரங்கத்தின் வாழ்நாள் முழுவதும் EMP ஐ தயார் செய்து, சுரங்கத்தின் வாழ்நாள் முழுவதும் EMP ஐ கடைபிடிப்பதாக உறுதிமொழி அளிக்க வேண்டும்.</p>	<p>5 ஆண்டுகளுக்கு EMP தயாரிக்கப்பட்டு, அத்தியாயம் எண் 10 இல் விவரங்கள் கொடுக்கப்பட்டுள்ளன.</p>
50	<p>எந்தவொரு உண்மைத் தகவலையும் மறைத்தல் அல்லது தவறான/புணையப்பட்ட தரவைச் சமர்ப்பித்தல் மற்றும் மேலே குறிப்பிட்டுள்ள நிபந்தனைகளுக்கு இணங்கத் தவறினால், சுற்றுச்சூழல் (பாதுகாப்பு) சட்டம், 1986 இல் தண்டனை விதிகளை ஈர்ப்பது தவிர, இந்த நிபந்தனைகளின் விதிமுறைகள் திரும்பப் பெறப்படலாம்.</p>	<p>குறிப்பிட்டு ஒப்புக்கொண்டார்.</p>

**இணைப்பு-B - குழும மேலாண்மை குழு**

1	குழுமமேனேஜ்மென்ட் கமிட்டி அமைக்கப்பட வேண்டும், அதில் ஏற்கனவே உள்ள மற்றும் முன்மொழியப்பட்ட குவாரி உட்பட குழுமத்தில் உள்ள அனைத்து ஆதரவாளர்களும் உறுப்பினர்களாக இருக்க வேண்டும்.	முதலில் 4 குவாரிகளுடன் குழும மேலாண்மை குழு அமைக்கப்பட்டுள்ளது.
2	EMP-ஐ திறம்பட செயல்படுத்துவதற்கு உறுப்பினர்கள் தங்களுக்குள் ஒருங்கிணைக்க வேண்டும். பசுமை அரண்மேம்பாடு, தண்ணீர் தெளித்தல் உள்ளிட்டவை உறுதி செய்யப்பட்டுள்ளன. மரம் வளர்ப்பு, வெடி வெடித்தல் போன்றவை.	மாதாந்திர கூட்டத்தின் போது தகவல் குழும நிர்வாகக் குழுவிடம் பகிரப்படும்.
3	அமைக்கப்பட்ட குழுவின் உறுப்பினர்களின் பட்டியல் AD/Mines க்கு முன் சமர்ப்பிக்கப்படும் சுரங்க குத்தகையை செயல்படுத்துதல் மற்றும் அது ஒவ்வொரு ஆண்டும் AD/Mines க்கு புதுப்பிக்கப்படும்.	அமைக்கப்பட்ட குழுவின் உறுப்பினர்களின் பட்டியல் சுரங்க குத்தகையை நிறைவேற்றுவதற்கு முன் AD/Mines க்கு சமர்ப்பிக்கப்படும்.
4	விரிவான செயல்பாட்டுத் திட்டம் சமர்ப்பிக்கப்பட வேண்டும், அதில் குழுமத்தில் அருகிலுள்ள குவாரிகள், பாதை வரைபடம் மற்றும் நெட்வொர்க் வடிவில் தனிப்பட்ட குவாரியால் சுத்திகரிப்புச் சாலைகளின் பயன்பாடு, வெடிக்கும் அதிர்வெண் ஆகியவை அடங்கும்.	அத்தியாயம்-2 இல் போக்குவரத்து விவரங்கள்.
5	குறிப்பாக கடுமையான மழை போன்ற இயற்கைப் பேரிடர்களின் போது, கொத்து வெள்ளம் மற்றும் வெளியேற்றும் திட்டத்தைக் கருத்தில் கொண்டு தணிப்பு நடவடிக்கைகள் போன்றவற்றின் போது கொத்து தொடர்பான இடர் மேலாண்மைத் திட்டம் குறித்து குழு விவாதிக்கும்.	EIA அறிக்கையின்படி இடர் மேலாண்மை திட்டம் மற்றும் பேரிடர் மேலாண்மை திட்டம் பின்பற்றப்படும்..
6	குழும மேனேஜ்மென்ட் கமிட்டியானது நிலையானதாக நடைமுறைப்படுத்த சுற்றுச்சூழல் கொள்கையை உருவாக்குகிறது சட்டத்தின்படி அறிவியல் மற்றும் முறையான முறையில் குவாரி. நடித்த பாத்திரம் வகுக்கப்பட்ட சுற்றுச்சூழல் கொள்கையை செயல்படுத்தும் குழு விரிவாக கொடுக்கப்படும்.	சுற்றுச்சூழல் கொள்கை EIA அறிக்கை அத்தியாயம் எண். 6 இல் விவரிக்கப்பட்டுள்ளது, அதுவே பின்பற்றப்படும்..
7	மறுசீரமைப்பு மூலோபாயம் தொடர்பான செயல் திட்டத்தை கமிட்டி தகர்த்தெறியும் ஒரு முழுமையான முறையில் கொத்து கீழ் விடும் தனிப்பட்ட குவாரி.	மறுசீரமைப்பு தொடர்பான சரியான செயல்திட்டம் குழுவால் பின்பற்றப்படும்.
8	குழுவானது எம்ர்ஜென்சி மேனாபிமென்ட் திட்டத்தை குழுமத்திற்குள் செயல்படுத்த வேண்டும்.	இந்தக் குழு அவசரகால மேலாண்மைத் திட்டத்தை குறிப்பிட்ட காலக்கெடுவில் அந்தந்த அதிகாரியிடம் சமர்ப்பிக்கும்.
9	சுரங்கத்தில் ஈடுபடும் தொழிலாளர்கள்/ஊழியர்களின் உடல்நலம் மற்றும் பொதுமக்களின் உடல்நலம் குறித்து குழு ஆலோசிக்கும்.	தொழிலாளர்கள் மற்றும் உள்ளூர் மக்களின் உடல்நிலை குறித்த தகவல்கள் அவ்வப்போது புதுப்பிக்கப்படும்.



10	குழுவானது நிலையான வளர்ச்சி இலக்குகளை அடைவதற்கான செயல் திட்டத்தை செயல்படுத்த வேண்டும் தண்ணீர், சுகாதாரம் மற்றும் பாதுகாப்பு பற்றிய குறிப்பு.	நீர், சுகாதாரம் மற்றும் பாதுகாப்பு குறித்த முறையான செயல் திட்டம் வகுக்கப்பட்டு, குழுவால் அந்தந்த அதிகாரியிடம் சமர்ப்பிக்கப்படும்.
11	தீ விபத்துகள் ஏற்பட்டால் தீ பாதுகாப்பு மற்றும் வெளியேற்றும் திட்டத்தை குழு வழங்க வேண்டும்.	தீ பாதுகாப்பு மற்றும் வெளியேற்றும் திட்டம் அந்தந்த குவாரி சுரங்க மேலாளர்களால் மேற்கொள்ளப்படும்.
<b>சுரங்கத்தின் தாக்க ஆய்வு</b>		
12	பின்வருவனவற்றில் புகழ்பெற்ற ஆராய்ச்சி நிறுவனங்களிடமிருந்து வழங்கப்பட்ட துல்லியமான ஆர்கா தகவல்தொடர்பு ஆணையின்படி, சுரங்க குத்தகைக் காலம் முழுவதையும் உள்ளடக்கிய உத்தேச சுரங்க குத்தகைப் பகுதியைச் சுற்றியுள்ள சுரங்கத்தின் தாக்கம் குறித்து விரிவான ஆய்வு மேற்கொள்ளப்படும். அ) மண் ஆரோக்கியம் மற்றும் உயிர் பன்முகத்தன்மை b) வறட்சி, வெள்ளம் போன்றவற்றுக்கு வழிவகுக்கும் காலநிலை மாற்றம். c) கிரீன்ஹவுஸ் வாயுக்கள் (GHG) வெளியிடப்படும் மாசுபாடு, வெப்பநிலை உயர்வு' & வாழ்வாதாரம் உள்ளூர் மக்களின். d) நீர் மாசுபாட்டின் சாத்தியக்கூறுகள் மற்றும் நீர்வாழ் சுற்றுச்சூழல் ஆரோக்கியத்தில் தாக்கம்' இ) விவசாயம், வனவியல் & பாரம்பரிய நடைமுறைகள். 1) சுற்றுச்சூழலில் ஏற்படும் அழிவின் காரணமாக நீர்வெப்ப/புவிவெப்ப விளைவு' g) உயிர்-புவி வேதியியல் செயல்முறைகள் மற்றும் சுற்றுச்சூழல் அழுத்தம் உட்பட அதன் அடிச்சுவடுகள்' h) மேற்பரப்பு நீராவிக்களில் வண்டல் புவி வேதியியல்.	மண் ஆரோக்கியம் பற்றிய விவரங்கள் அத்தியாயம் எண் 3 இல் கொடுக்கப்பட்டுள்ளது மற்றும் பல்லுயிர் பன்மை அத்தியாயம் எண் 3 இல் கொடுக்கப்பட்டுள்ளது. இந்த திட்டத்தால் காலநிலையில் குறிப்பிடத்தக்க மாற்றங்கள் எதுவும் ஏற்படாது காலநிலை மாற்றங்கள் மற்றும் GHG அத்தியாயம் எண் 4 இல் விவரிக்கப்பட்டுள்ளன. நீர் மாசுபாடு மற்றும் நீர்வாழ் சுற்றுச்சூழல் அமைப்பின் மீதான தாக்கம் பற்றிய விவரங்கள் அத்தியாயம் எண் 4 இல் கொடுக்கப்பட்டுள்ளன. சுற்றுச்சூழலில் ஏற்படும் அழிவு, உயிர் புவி வேதியியல் செயல்முறை மற்றும் வண்டல் புவி வேதியியல் ஆகியவற்றால் ஏற்படும் நீர்வெப்ப/புவிவெப்ப விளைவுகள் அத்தியாயம் எண் 7 இல் கொடுக்கப்பட்டுள்ளன.
<b>விவசாயம் &amp; வேளாண் பல்லுயிர்</b>		
13	முன்மொழியப்பட்ட சுரங்கப் பகுதியைச் சுற்றியுள்ள விவசாய வயல்களில் தாக்கம்.	முன்மொழியப்பட்ட குத்தகைப் பகுதியானது சுரங்க நிலம், தரிசு நிலம் மற்றும் தரிசு நிலங்களால் சூழப்பட்டிருப்பதால், சுற்றியுள்ள விவசாய வயல்களில் பாதிப்பு குறைவாக இருக்கும். முறையான தணிப்பு நடவடிக்கைகளுடன், அலட்சிய நிலைக்கு மேலும் பாதிப்பை குறைக்கும் வகையில் திட்டம் மேற்கொள்ளப்படும்..
14	திட்ட இடத்தைச் சுற்றியுள்ள மண் தாவரங்கள் மற்றும் தாவரங்களின் மீதான தாக்கம்.	தாவர விவரங்கள் அத்தியாயம் III இல் வழங்கப்பட்டுள்ளன. வனவிலங்கு

		பாதுகாப்புச் சட்டம், 1972 இன் படி ஆய்வுப் பகுதிக்குள் எந்த அட்டவணை I வகை விலங்குகள் கவனிக்கப்படவில்லை மற்றும் IUCN இன் படி பாதிக்கப்படக்கூடிய, ஆபத்தான அல்லது அச்சுறுத்தும் வகைகளில் எந்த உயிரினமும் வராது. ஆய்வுப் பகுதியில் அழிந்து வரும் சிவப்புப் பட்டியல் இனங்கள் எதுவும் இல்லை.
15	எண் உட்பட தாவர வகைகளின் விவரங்கள். முன்மொழியப்பட்ட சுரங்கப் பகுதிக்குள் மரங்கள் மற்றும் புதர்கள் மற்றும். அப்படியானால், முன்மொழியப்பட்ட சுரங்கப் பகுதியின் எல்லையில் அத்தகைய தாவரங்களை இடமாற்றம் செய்வது EMP இல் குறிப்பிடப்பட்டுள்ளது.	தாவர விவரங்கள் அத்தியாயம் III இல் வழங்கப்பட்டுள்ளன. வனவிலங்கு பாதுகாப்புச் சட்டம், 1972 இன் படி ஆய்வுப் பகுதிக்குள் எந்த அட்டவணை I வகை விலங்குகள் கவனிக்கப்படவில்லை மற்றும் IUCN இன் படி பாதிக்கப்படக்கூடிய, ஆபத்தான அல்லது அச்சுறுத்தும் வகைகளில் எந்த உயிரினமும் வராது. ஆய்வுப் பகுதியில் அழிந்து வரும் சிவப்புப் பட்டியல் இனங்கள் எதுவும் இல்லை.
16	சுற்றுச்சூழல் தாக்க மதிப்பீடு பல்லுயிர், இயற்கை சுற்றுச்சூழல், மண் நுண்ணுயிரிகளை ஆய்வு செய்ய வேண்டும். விலங்கினங்கள் மற்றும் மண் விதை வங்கிகள் மற்றும் இயற்கை சுற்றுச்சூழலை பராமரிப்பதற்கான நடவடிக்கைகளை பரிந்துரைக்கின்றன.	அத்தியாயம் எண்.3 இல் விவரங்கள் விவாதிக்கப்பட்டுள்ளன.
17	நடவடிக்கையானது குறிப்பிட்ட பகுதியின் நிலையான மேலாண்மை மற்றும் பொருட்கள் மற்றும் சேவைகளின் ஓட்டத்திற்கான சுற்றுச்சூழல் அமைப்பை மீட்டெடுப்பதை பரிந்துரைக்க வேண்டும்.	எல்லைத் தடுப்பு மற்றும் பயன்படுத்தப்படாத பகுதிகளில் மரங்களை நடுவதன் மூலம் சுரங்க நடவடிக்கையின் போது அப்பகுதியின் சுற்றுச்சூழல் அமைப்பு தக்கவைக்கப்படும்.  சுரங்க செயல்பாடு முடிந்ததும், குழி தோண்டப்பட்ட குழி தற்காலிக நீர்த்தேக்கமாக செயல்படும் குழிக்கு மழைநீரை சேகரிக்க வசதி செய்யப்படும்.
18	திட்ட முன்மொழிபவர், அருகிலுள்ள பட்டா நிலங்களில் உள்ள தோட்டங்களில் திட்டத்தின் தாக்கத்தை ஆய்வு செய்து வழங்க வேண்டும். தோட்டக்கலை, விவசாயம் மற்றும் கால்நடைகள்.	திட்டப் பகுதி தெற்குப் பக்கம் மற்றும் வடக்குப் பக்கம் தரிசு நிலங்களில் இருக்கும் குவாரிகளால் எல்லையாக உள்ளது. அத்தியாயம் எண். 10ல் கொடுக்கப்பட்ட பட்ஜெட் ஒதுக்கீடு.

**காடு**

19	திட்ட முன்மொழிபவர், ரிசர்வ் காடுகளில் இல்லாத வனவிலங்குகளில் சுரங்கத்தின் தாக்கம் குறித்து விரிவாக ஆய்வு செய்வார்.	திட்டப் பகுதியிலிருந்து 1 கிமீ சுற்றளவில் காப்புக்காடுகள் இல்லை. இந்த சுரங்க நடவடிக்கையால் ரிசர்வ் வனம் மற்றும் வனவிலங்கு சரணாலயங்களுக்கு குறிப்பிடத்தக்க பாதிப்பு ஏதுவும் ஏற்படாது.
20	சுற்றுச்சூழல் தாக்க மதிப்பீடு காடு, தாவரங்கள், உள்ளூர், பாதிக்கப்படக்கூடிய மற்றும் அழிந்து வரும் உள்நாட்டு தாவரங்கள் மற்றும் விலங்கினங்கள் மீதான தாக்கத்தை ஆய்வு செய்ய வேண்டும்.	10 கிமீ சுற்றளவில் காடு/வனவிலங்குகள் இல்லை, சூழலியல் மற்றும் பல்லுயிர் பன்மை பற்றிய அத்தியாயம் 3 விவரங்கள், மற்றும் 4 உள்ளூர் பாதிக்கப்படக்கூடிய மற்றும் அழிந்து வரும் உள்நாட்டு தாவரங்கள் மற்றும் விலங்கினங்கள்.
21	சுற்றுச்சூழல் தாக்க மதிப்பீட்டில், நிற்கும் மரங்களில் ஏற்படும் பாதிப்புகளை ஆய்வு செய்து, தற்போதுள்ள மரங்களை எண்ணி எண்ணி, பாதுகாப்புக்கு நடவடிக்கை எடுக்க வேண்டும்.	அத்தியாயம்-3 இல் சூழலியல் மற்றும் பல்லுயிர் சூழல் ஒப்பந்தங்கள்
22	சுற்றுச்சூழல் தாக்க மதிப்பீடு பாதுகாக்கப்பட்ட பகுதிகள், ரிசர்வ் காடுகள், தேசிய பூங்காக்கள், தாழ்வாரங்கள் மற்றும் வனவிலங்கு பாதைகள், திட்ட இடத்திற்கு அருகில் உள்ள பாதிப்புகளை ஆய்வு செய்ய வேண்டும்.	எதிர்பார்க்கப்படும் சுற்றுச்சூழல் தாக்கம் மற்றும் தணிப்பு நடவடிக்கைகள் அத்தியாயம் எண்.4 இல் விவரிக்கப்பட்டுள்ளன

**நீர் சூழல்**

23	நீர்-புவியியல் ஆய்வு, நிலத்தடி நீர் உந்தி மற்றும் திறந்தவெளி கிணறுகள் மற்றும் ஆறுகள், தொட்டிகள் போன்ற மேற்பரப்பு நீர்நிலைகளின் எண்ணிக்கையை விவரிக்கும் நீர் அட்டவணையின் விளிம்பு வரைபடத்தைக் கருத்தில் கொண்டது. கால்வாய்கள், குளங்கள் போன்றவை 1 கிமீ (சுற்றளவு)க்குள் சுரங்க நடவடிக்கைகளால் அருகிலுள்ள நீர்நிலைகளில் ஏற்படும் பாதிப்புகளை மதிப்பிடுவதற்காக. உண்மையான கண்காணிக்கப்பட்ட தரவுகளின் அடிப்படையில், வேலை செய்வது சுற்று நீரைக் குறுக்கிடுமா என்பது தெளிவாகக் காட்டப்படலாம். சுரங்க குத்தகை காலம் முழுவதையும் உள்ளடக்கி, இது தொடர்பான தேவையான தரவு மற்றும் ஆவணங்கள் வழங்கப்படலாம்.	திட்டப் பகுதியிலிருந்து 1 கிமீ சுற்றளவில் 7 திறந்தவெளி கிணறுகளும், 6 ஆழ்குழாய் கிணறுகளும் உள்ளன, மின்தடை முறை மூலம் நீர்வளவியல் ஆய்வு நடத்தப்பட்டுள்ளது.
24	அரிப்பு கட்டுப்பாட்டு நடவடிக்கைகள்	அத்தியாயம் எண்.4 இல் விவரிக்கப்பட்ட விவரங்கள்.

25	உத்தேசிக்கப்பட்ட சுரங்க குத்தகைப் பகுதியைச் சுற்றியுள்ள சுரங்கத்தின் தாக்கம் அருகிலுள்ள கிராமங்கள், நீர்நிலைகள்/நதிகளில் ஏற்படும் பாதிப்புகள் குறித்து விரிவான ஆய்வு மேற்கொள்ளப்படும் மற்றும் எந்த சுற்றுச்சூழல் பலவீனமான பகுதிகள்.	அத்தியாயம் 3 இல் விவரங்கள்
26	திட்ட முன்மொழிவு மீன் வாழ்விடங்கள் மற்றும் நீர்நிலை மற்றும் நீர்த்தேக்கத்தில் உணவு வலை/உணவுச் சங்கிலி ஆகியவற்றில் ஏற்படும் தாக்கத்தை ஆய்வு செய்யும்.	சுற்றுச்சூழல் சமூகத்தில் யார் யாரை சாப்பிடுகிறார்கள் என்பதை உணவு வலைகள் விவரிக்கின்றன. ஒன்றோடொன்று இணைக்கப்பட்ட உணவுச் சங்கிலிகளால் ஆனது, உணவு வலைகள் சுற்றுச்சூழலில் ஏற்படும் மாற்றங்கள் - ஒரு சிறந்த வேட்டையாடுபவரை அகற்றுவது அல்லது ஊட்டச்சத்துகளைச் சேர்ப்பது - நேரடியாகவும் மறைமுகமாகவும் பல்வேறு உயிரினங்களை எவ்வாறு பாதிக்கிறது என்பதைப் புரிந்துகொள்ள உதவுகிறது. இந்த முன்மொழியப்பட்ட திட்டத்தில் சாதாரண கல் மற்றும் கிராவல் குவாரி மற்றும் கடினமான குளியல் படிவத்தில் உள்ளது, அங்கு எந்த நீர்நிலைகளையும் திசைதிருப்ப முன்மொழியப்படவில்லை, நிலத்தடி நீர் மட்டத்தின் குறுக்குவெட்டு எதுவும் எதிர்பார்க்கப்படவில்லை.
27	திட்ட முன்மொழிபவர், செயல்பாடுகளால் இயற்கையான சூழலின் மீதான சாத்தியமான துண்டு துண்டான தாக்கம் பற்றிய விவரங்களை ஆய்வு செய்து அளிக்க வேண்டும்.	அத்தியாயம் எண் 4 இல் விவரங்கள் கொடுக்கப்பட்டுள்ளன.
28	திட்ட முன்மொழிபவர் நீர்நிலைகளில் உள்ள நீர்வாழ் தாவரங்கள் மற்றும் விலங்குகளின் தாக்கம் மற்றும் நிலப்பரப்பில் ஏற்படக்கூடிய வடுக்கள், அருகிலுள்ள குகைகள், பாரம்பரிய தளம் மற்றும் தொல்பொருள் தளங்களில் சாத்தியமான நில வடிவ மாற்றங்களின் காட்சி மற்றும் அழகியல் தாக்கங்கள் ஆகியவற்றை ஆய்வு செய்து புகைபிடிப்பார்.	பல்லுயிர் தாக்கம் அத்தியாயம் 4 இல் உள்ள விவரங்கள்.
29	குறிப்பு விதிமுறைகள் குறிப்பாக மண் ஆரோக்கியம், மண் அரிப்பு, மண், உடல், இரசாயன கூறுகள் மற்றும் நுண்ணுயிர் கூறுகள் மீதான தாக்கத்தை ஆய்வு செய்ய வேண்டும்.	மண்ணின் சுற்றுச்சூழலின் தாக்கம் பற்றிய விவரங்கள் அத்தியாயம் எண்.4 இல் விவரிக்கப்பட்டுள்ளது.
30	சுற்றுச்சூழல் பாதிப்பு மதிப்பீடு ஈரநிலங்கள், நீர்நிலைகள், ஆறுகள் ஓடைகள், ஏரிகள்	மேல்கொண்டாய் காப்புக்காடு - 10.64 கிமீ - தென்மேற்கு

	மற்றும் விவசாயத் தளங்களை ஆய்வு செய்ய வேண்டும்.	10 கிமீ சுற்றளவில் தேசிய பூங்காக்கள், சுற்றுச்சூழல் உணர்திறன் பகுதிகள், வனவிலங்கு சரணாலயங்கள் உள்ளன. ஆய்வுப் பகுதியின் சுற்றுச்சூழல் ஆய்வு, குறிப்பாக உயிரினங்களின் பட்டியலையும் ஆய்வுப் பகுதியில் இருக்கும் அடிப்படை சூழலியல் (நிலப்பரப்பு) நிலையை மதிப்பிடுவதைக் குறிக்கும் வகையில் நடத்தப்பட்டது. சூழலியல் சூழல் அத்தியாயம் 3-ன் கீழ் விவாதிக்கப்படுகிறது.
<b>ஆற்றல்</b>		
31	ஒலியைக் கட்டுப்படுத்த எடுக்கப்பட்ட நடவடிக்கைகள். காற்று, நீர், தூசி கட்டுப்பாடு மற்றும் ஆற்றலை திறம்பட பயன்படுத்த எடுக்கப்பட்ட வழிமுறைகள் வழங்கப்பட வேண்டும்.	அத்தியாயம் 4 இல் விரிவாக விவாதிக்கப்பட்டது.
<b>பருவநிலை மாற்றம்</b>		
32	சுற்றுச்சூழல் தாக்க மதிப்பீடு கார்பன் உமிழ்வை விரிவாக ஆய்வு செய்வதுடன், கார்பன் மூழ்கிகளின் வளர்ச்சி மற்றும் வெப்பநிலை குறைப்பு உள்ளிட்ட பிற உமிழ்வு மற்றும் காலநிலை தணிப்பு நடவடிக்கைகள் உட்பட கார்பன் உமிழ்வைத் தணிப்பதற்கான நடவடிக்கைகளை பரிந்துரைக்கும்.	<p>பசுமை வீடு வாயு (GHG) என்பது ஒரு வாயு ஆகும், இது வெப்ப அகச்சிவப்பு வரம்பிற்குள் கதிரியக்க ஆற்றலை உறிஞ்சி வெளியிடுகிறது, இது கிரீன்ஹவுஸ் விளைவை ஏற்படுத்துகிறது. பூமியின் வளிமண்டலத்தில் உள்ள முதன்மையான பசுமை இல்ல வாயுக்கள் கார்பன் டை ஆக்சைடு (CO<sub>2</sub>), மீத்தேன் (CH<sub>4</sub>), நைட்ரஸ் ஆக்சைடு (N<sub>2</sub>O) மற்றும் ஓசோன் (O<sub>3</sub>)</p> <p>கார்பன் டை ஆக்சைடு (CO<sub>2</sub>): புதைபடிவ எரிபொருள்கள் (நிலக்கரி, இயற்கை எரிவாயு மற்றும் எண்ணெய்), திடக்கழிவுகள், மரங்கள் மற்றும் பிற உயிரியல் பொருட்கள் மூலம் கார்பன் டை ஆக்சைடு வளிமண்டலத்தில் நுழைகிறது. கார்பன் டை ஆக்சைடு உயிரியல் கார்பன் சுழற்சியின் ஒரு பகுதியாக தாவரங்களால் உறிஞ்சப்படும் போது வளிமண்டலத்திலிருந்து (அல்லது "பிரிக்கப்பட்ட") அகற்றப்படுகிறது.</p> <p>மீத்தேன் (CH<sub>4</sub>): நிலக்கரி, இயற்கை எரிவாயு மற்றும் எண்ணெய் உற்பத்தி மற்றும் போக்குவரத்தின் போது மீத்தேன்</p>

		<p>வெளியேற்றப்படுகிறது. கால்நடைகள் மற்றும் பிற விவசாய நடைமுறைகள், நில பயன்பாடு மற்றும் நகராட்சி திடக்கழிவு நிலப்பரப்பில் உள்ள கரிம கழிவுகள் சிதைவதால் மீத்தேன் உமிழ்வு ஏற்படுகிறது.</p> <p>நைட்ரஸ் ஆக்சைடு (N<sub>2</sub>O): நைட்ரஸ் ஆக்சைடு விவசாயம், நில பயன்பாடு மற்றும் தொழில்துறை நடவடிக்கைகளின் போது வெளியேற்றப்படுகிறது; புதைபடிவ எரிபொருள்கள் மற்றும் திடக்கழிவுகளின் எரிப்பு; அத்துடன் கழிவுநீரை சுத்திகரிக்கும் போது</p>
33	<p>சுற்றுச்சூழல் தாக்க மதிப்பீடு, காலநிலை மாற்றம், வெப்பநிலை உயர்வு, மாசுபாடு மற்றும் மண்ணின் மேல் மற்றும் மண்ணுக்குக் கீழே உள்ள கார்பன் இருப்பு ஆகியவற்றின் மீதான தாக்கத்தை ஆய்வு செய்ய வேண்டும்.</p>	<p>அத்தியாயம் 3 இல் விரிவாக விவாதிக்கப்பட்டது.</p>
<b>சுரங்க மூடல் திட்டம்</b>		
34	<p>வழங்கப்பட்ட துல்லியமான பகுதி தகவல்தொடர்பு ஆணையின்படி சுரங்க குத்தகை காலம் முழுவதையும் உள்ளடக்கிய விரிவான சுரங்க மூடல் திட்டம்.</p>	<p>சுரங்கத் திட்டத்தில் முழு குத்தகைக் காலத்தையும் கருத்தில் கொண்டு முற்போக்கு சுரங்க மூடல் திட்டம் தயாரிக்கப்பட்டு, அதற்கு ஒப்புதல் அளிக்கப்பட்டுள்ளது.</p>
<b>EMP</b>		
35	<p>விரிவான சுற்றுச்சூழல் மேலாண்மைத் திட்டத்துடன் தழுவல், தணிப்பு மற்றும் சரிசெய்தல் உத்திகள் வெளியிடப்பட்ட துல்லியமான பகுதி தகவல்தொடர்பு ஆணையின்படி முழு சுரங்க குத்தகை காலத்தையும் உள்ளடக்கியது.</p>	<p>அத்தியாயம் 10 இன் கீழ் விரிவாக உள்ளது</p>
36	<p>சுற்றுச்சூழல் தாக்க மதிப்பீடு, பசுமைப் பகுதி மேம்பாட்டிற்கான பட்ஜெட் மற்றும் பேரிடர் மேலாண்மைத் திட்டம் உள்ளிட்ட சுரங்க மூடல் திட்டத்துடன் EMP பற்றிய விரிவான ஆய்வு நடத்த வேண்டும்.</p>	<p>அத்தியாயம் 4 இல் பசுமை அரண் மேம்பாட்டின் விவரங்கள்</p>
<b>இடர் மதிப்பீட்டுத் திட்டம்</b>		
37	<p>சுரங்கத்தின் செயல்பாட்டு மற்றும் பிந்தைய செயல்பாட்டின் போது எதிர்பார்க்கப்படும் பாதிப்புகள் உட்பட இடர் மதிப்பீடு மற்றும் மேலாண்மைத் திட்டத்தை வழங்குதல்.</p>	<p>அத்தியாயம் 7 இன் கீழ் விரிவாக உள்ளது.</p>
<b>பேரிடர் மேலாண்மை திட்டம்</b>		

38	பேரிடர் மேலாண்மைத் திட்டம் மற்றும் பேரிடர் தணிப்பு நடவடிக்கைகளை அனைத்து அம்சங்களிலும் வழங்குதல் வழங்கப்பட்ட துல்லியமான பகுதி தகவல்தொடர்பு உத்தரவின்படி முழு சுரங்க குத்தகை காலம்.	அத்தியாயம்-7 இல் பேரிடர் மேலாண்மைத் திட்ட விவரங்கள்.
<b>மற்றவைகள்</b>		
39	திட்ட ஆதரவாளர் அங்கீகரிக்கப்பட்ட குடியிருப்புகள் தொடர்பாக 300மீ சுற்றளவுக்கு பின்னடைவுடன் VAO சான்றிதழை வழங்க வேண்டும். பள்ளிகள். தொல்லியல் தளங்கள். கட்டமைப்புகள். ரயில் பாதைகள், சாலைகள். ஓடைகள், ஓடை, வாரி, கால்வாய், வாய்க்கால் போன்ற நீர்நிலைகள். ஆறு, ஏரி குளம், தொட்டி போன்றவை.	300மீ சுற்றளவில் மேற்பரப்பு அம்சங்கள் குறித்து VAO விடம் இருந்து பெறப்பட்ட கடிதம் மற்றும் ஸ்லைடு எண்.61 இல் கொடுக்கப்பட்டுள்ளது.
40	MoEF& CC அலுவலக குறிப்பாணையின்படி tr.No.22-65I201 7-IA.III தேதியிட்ட: 30.09.2020 மற்றும் 20.10.2020 பொது ஆலோசனையின் போது எழுப்பப்பட்ட கவலைகளை முன்மொழிபவர் நிவர்த்தி செய்ய வேண்டும். முன்மொழியப்பட்ட அனைத்து நடவடிக்கைகளும் சுற்றுச்சூழல் மேலாண்மை பியானின் ஒரு பகுதியாக இருக்க வேண்டும்.	பொது விசாரணையின் போது எழுப்பப்பட்ட பிரச்சினைகள் அத்தியாயம் எண்.7 இல் குறிப்பிடப்பட்டுள்ளது.
41	திட்ட முன்மொழிபவர் பிளாஸ்டிக் மற்றும் மைக்ரோபிளாஸ்டிக் காரணமாக சுற்றுச்சூழலில் ஏற்படக்கூடிய மாசுபாடுகளை ஆய்வு செய்து வெளியேற்ற வேண்டும். சுரங்கத்தின் போது சிந்திக்கப்படும் நடவடிக்கைகளால் நீர்வாழ் சூழல் மற்றும் நன்னீர் அமைப்புகளில் பிளாஸ்டிக் மற்றும் மைக்ரோபிளாஸ்டிக்ஸின் சுற்றுச்சூழல் அபாயங்கள் மற்றும் தாக்கங்கள் ஆராயப்பட்டு அறிக்கையிடப்படலாம்.	பாடம் எண்.7ல் விவரிக்கப்பட்டுள்ள திட்டப் பகுதியில் பிளாஸ்டிக் கழிவு மேலாண்மை.

**நிலையான குறிப்பு விதிமுறைகள்**

1	<p>1994 ஆம் ஆண்டு முதல் ஆண்டு வாரியான உற்பத்தி விவரங்கள் கொடுக்கப்பட வேண்டும், 1994 க்கு முந்தைய எந்த ஒரு வருடத்திலும் அடைந்த அதிகபட்ச உற்பத்தியை தெளிவாகக் குறிப்பிட வேண்டும். EIA அறிவிப்பு 1994 நடைமுறைக்கு வந்த பிறகு உற்பத்தியில் ஏதேனும் அதிகரிப்பு இருந்ததா என்பதையும் திட்டவட்டமாக தெரிவிக்கலாம், w.r.t. 1994 க்கு முன் எட்டப்பட்ட அதிகபட்ச உற்பத்தி.</p>	<p>பொருந்தாது. இது மீறல் வகை திட்டம் அல்ல. இந்த திட்டம் B1 வகையின் கீழ் வருகிறது</p>
2	<p>சுரங்கத்தின் உரிமையான குத்தகைதாரர் முன்மொழிபவர் என்பதை ஆதரிக்கும் ஆவணத்தின் நகல் கொடுக்கப்பட வேண்டும்.</p>	<p>சுவாரிக்கு விண்ணப்பித்த நிலம் பட்டா நிலம். அங்கீகரிக்கப்பட்ட சுரங்கத் திட்டத்துடன் இணைப்பு தொகுதி 1 ஆக ஆவணம் இணைக்கப்பட்டுள்ளது.</p>
3	<p>அங்கீகரிக்கப்பட்ட சுரங்கத் திட்டம், EIA மற்றும் பொது விசாரணை உட்பட அனைத்து ஆவணங்களும் சுரங்க குத்தகை பகுதி, உற்பத்தி நிலைகள், கழிவு உற்பத்தி மற்றும் அதன் மேலாண்மை, சுரங்க தொழில்நுட்பம் போன்றவற்றின் அடிப்படையில் ஒன்றுக்கொன்று இணக்கமாக இருக்க வேண்டும் மற்றும் குத்தகைதாரரின் பெயரில் இருக்க வேண்டும்.</p>	<p>குறிப்பிட்டு ஒப்புக்கொண்டார்.</p>
4	<p>சுரங்க குத்தகை பகுதியின் அனைத்து மூலை ஒருங்கிணைப்புகளும், உயர் தெளிவுத்திறன் படங்கள்/ டோபோஷீட், நிலப்பரப்பு தாள், புவியியல் மற்றும் பகுதியின் புவியியல் ஆகியவற்றில் மிகைப்படுத்தப்பட்டிருக்க வேண்டும். முன்மொழியப்பட்ட பகுதியின் அத்தகைய படம் நில பயன்பாடு மற்றும் ஆய்வுப் பகுதியின் (கோர் மற்றும் பஃபர் மண்டலம்) பிற சுற்றுச்சூழல் அம்சங்களை தெளிவாகக் காட்ட வேண்டும்.</p>	<p>வரைபடத்தைக் காட்டுகிறது - திட்டப் பகுதி அருகில் உள்ள சுவாரிகளின் விவரங்களுடன் படம் எண் 1.1 இல் இணைக்கப்பட்டுள்ளது திட்டப் பகுதி எல்லை ஆயங்கள் டோபோஷீட்டில் மிகைப்படுத்தப்பட்டுள்ளன - படம் எண். 1.1A 10கிமீ சுற்றளவு கொண்ட திட்டப் பகுதியின் டோபோஷீட் - படம் எண். 1.2 10கிமீ சுற்றளவு கொண்ட திட்டப் பகுதியின் புவியியல் வரைபடம் - படம் எண். 2.11</p>
5	<p>இந்திய சர்வே ஆஃப் இந்தியா டோபோஷீட்டில் 1:50,000 அளவில் அப்பகுதியின் புவியியல் வரைபடம், அப்பகுதியின் நில வடிவங்களின் புவியியல், தற்போதுள்ள கனிமங்கள் மற்றும் அப்பகுதியின் சுரங்க வரலாறு, முக்கியமான நீர்நிலைகள், ஓடைகள் மற்றும் ஆறுகள் மற்றும் மண்ணின் பண்புகள் ஆகியவற்றைக் குறிக்கும் தகவல் வழங்கப்பட வேண்டும்.</p>	<p>வரைபடம் காட்டுகிறது - 10கிமீ சுற்றளவு கொண்ட திட்டப் பகுதியின் புவியியல் வரைபடம் - படம் எண். 2.11 புவியியல் அம்சங்கள் டோபோஷீட் வரைபடத்தில் திட்டப் பகுதியைச் சுற்றி 10கிமீ சுற்றளவை உள்ளடக்கிய படம் எண். 2.12.</p>
6	<p>சுரங்க நடவடிக்கைகளுக்கு முன்மொழியப்பட்ட நிலம் பற்றிய விவரங்கள், அரசின் நில பயன்பாட்டுக் கொள்கைக்கு சுரங்கம் இணங்குகிறதா என்ற தகவலுடன் கொடுக்கப்பட வேண்டும்; சுரங்கத்திற்கான நிலத்தை மாற்றுவதற்கு மாநில நில பயன்பாட்டு வாரியம் அல்லது</p>	<p>விண்ணப்பித்த பகுதியை வருவாய்த்துறை அதிகாரிகளுடன் புவியியல் துறை அதிகாரிகள் ஆய்வு செய்து, மாநில அரசின் கொள்கையின்படி நிலம் சுவாரிக்கு ஏற்றது என கண்டறியப்பட்டது.</p>



	சம்மந்தப்பட்ட அதிகாரியிடம் அனுமதி பெற்றிருக்க வேண்டும்.	
7	முன்மொழியப்பட்ட நிறுவனம் அதன் இயக்குநர்கள் குழுவால் அங்கீகரிக்கப்பட்ட நன்கு வரையறுக்கப்பட்ட சுற்றுச்சூழல் கொள்கையைக் கொண்டிருக்கிறதா என்பது தெளிவாகக் குறிப்பிடப்பட வேண்டும்? அப்படியானால், சுற்றுச்சூழல் அல்லது வன விதிகள்/நிபந்தனைகளை மீறுதல்/விலகல்/மீறல் ஆகியவற்றை கவனத்தில் கொள்ள பரிந்துரைக்கப்பட்ட செயல்பாட்டு செயல்முறை/செயல்முறைகள் பற்றிய விளக்கத்துடன் EIA அறிக்கையில் குறிப்பிடப்படலாம்? சுற்றுச்சூழல் பிரச்சினைகளைக் கையாள்வதற்கும் EC நிபந்தனைகளுக்கு இணங்குவதை உறுதி செய்வதற்கும் நிறுவனத்தின் படிநிலை அமைப்பு அல்லது நிர்வாக உத்தரவு வழங்கப்படலாம். நிறுவனத்தின் இயக்குநர்கள் குழு மற்றும்/அல்லது பங்குதாரர்கள் அல்லது பங்குதாரர்களுக்கு இணங்காதவை / சுற்றுச்சூழல் விதிமுறைகளை மீறுதல் பற்றி புகாரளிக்கும் முறையும் EIA அறிக்கையில் விவரிக்கப்படலாம்.	முன்மொழிபவர் அவர்களின் சுற்றுச்சூழல் கொள்கையை வடிவமைத்துள்ளார், மேலும் இது அத்தியாயம் எண் 10.1 இல் விவாதிக்கப்பட்டுள்ளது.
8	சுரங்கப் பாதுகாப்பு தொடர்பான சிக்கல்கள், நிலத்தடி சுரங்கத்தின் போது சரிவு ஆய்வு மற்றும் திறந்தவெளி சுரங்கத்தின் போது சாய்வு ஆய்வு, வெடிப்பு ஆய்வு போன்றவை விரிவாக இருக்க வேண்டும். ஒவ்வொரு சந்தர்ப்பத்திலும் முன்மொழியப்பட்ட பாதுகாப்பு நடவடிக்கைகள் வழங்கப்பட வேண்டும்.	இது இயந்திரமயமாக்கப்பட்ட முறையில் செயல்பட முன்மொழியப்பட்ட திறந்தவெளி குவாரி நடவடிக்கையாகும். சாதாரண கல் உருவாக்கம் கடினமான, கச்சிதமான மற்றும் ஒரே மாதிரியான உடலாகும். பெஞ்சின் உயரம் மற்றும் அகலம் 90° பெஞ்ச் கோணங்களுடன் 5மீ ஆக பராமரிக்கப்படும். சுரங்க மேலாளர், மைன்ஸ் ஃபோர்மேன் மற்றும் மைனிங் மேட் போன்ற திறமையான நபர்களின் மேற்பார்வையில் குவாரி நடவடிக்கைகள் மேற்கொள்ளப்படும். சுற்றுச்சூழல் அனுமதியைப் பெற்ற பிறகு DGMS இலிருந்து தேவையான அனுமதிகள் பெறப்படும்.
9	குத்தகை சுற்றளவிலிருந்து சுரங்க குத்தகையைச் சுற்றியுள்ள 10 கிமீ மண்டலத்தை ஆய்வுப் பகுதி உள்ளடக்கும் மற்றும் EIA இல் உள்ள கழிவு உருவாக்கம் போன்ற தரவுகள் சுரங்கம் / குத்தகைக் காலம் வரை இருக்க வேண்டும்.	குறிப்பிடப்பட்டது & ஒப்புக்கொள்ளப்பட்டது. இந்த ஆய்வுக்காகக் கருதப்படும் ஆய்வுப் பகுதி 10 கிமீ சுற்றளவு மற்றும் EIA அறிக்கையில் உள்ள கழிவு உருவாக்கம் போன்ற அனைத்துத் தரவுகளும் சுரங்கத்தின் ஆயுள் / குத்தகைக் காலத்திற்கானது.
10	வனப்பகுதி, விவசாய நிலம், மேய்ச்சல் நிலம், வனவிலங்கு சரணாலயம், தேசிய பூங்கா, விலங்கினங்களின் இடம்பெயர்ந்த	ஆய்வுப் பகுதியின் நிலப் பயன்பாடு மற்றும் நிலப்பரப்பு ஆகியவை அத்தியாயம் எண். 3, பக்கம் எண். 68 இல் விவாதிக்கப்பட்டுள்ளன.

	<p>பாதைகள், நீர்நிலைகள், மனித குடியிருப்புகள் மற்றும் பிற சுற்றுச்சூழல் அம்சங்களைக் குறிக்கும் ஆய்வுப் பகுதியின் நில பயன்பாடு குறிப்பிடப்பட வேண்டும். சுரங்க குத்தகைப் பகுதியின் நில பயன்பாட்டுத் திட்டம், செயல்பாட்டுக்கு முந்தைய, செயல்பாட்டு மற்றும் செயல்பாட்டுக்கு பிந்தைய கட்டங்களை உள்ளடக்கியதாக தயாரிக்கப்பட்டு சமர்ப்பிக்கப்பட வேண்டும். நில பயன்பாட்டு மாற்றம் ஏதேனும் இருந்தால், அதன் தாக்கம் கொடுக்கப்பட வேண்டும்.</p>	<p>செயல்பாட்டிற்கு முந்தைய, செயல்பாட்டு மற்றும் செயல்பாட்டுக்கு பிந்தைய கட்டங்களைக் காட்டும் திட்டப் பகுதியின் நில பயன்பாட்டுத் திட்டம் அத்தியாயம் எண். 2, அட்டவணை எண் 2.3, இல் விவாதிக்கப்பட்டுள்ளது.</p>
11	<p>சுரங்க குத்தகைக்கு வெளியே உள்ள நிலப்பரப்பின் அளவு, சுரங்க குத்தகையிலிருந்து தூரம், அதன் நில பயன்பாடு, R&amp;R சிக்கல்கள் ஏதேனும் இருந்தால், நிலத்தின் விவரங்கள் கொடுக்கப்பட வேண்டும்.</p>	<p>பொருந்தாது. இந்த குவாரி செயல்பாட்டின் போது எதிர்பார்க்கப்படும் கழிவுகள் எதுவும் இல்லை. வெட்டி எடுக்கப்பட்ட சாதாரண கல் முழுவதும் தேவைப்படும் வாடிக்கையாளர்களுக்கு கொண்டு செல்லப்படும். குத்தகை பகுதிக்கு வெளியே குப்பைகள் எதுவும் முன்மொழியப்படவில்லை</p>
12	<p>திட்டப் பகுதியில் ஏதேனும் வன நிலம் சம்பந்தப்பட்டிருந்தால் அதை உறுதிப்படுத்தும் வகையில் மாநில வனத்துறையில் உள்ள தகுதி வாய்ந்த அதிகாரியின் சான்றிதழ் வழங்கப்பட வேண்டும். காடுகளின் நிலை குறித்து திட்ட ஆதரவாளர் ஏதேனும் முரணாகக் கூறினால், அந்த இடத்தை மாநில வனத் துறை அமைச்சகத்தின் பிராந்திய அலுவலகத்துடன் இணைந்து ஆய்வு செய்து, காடுகளின் நிலையைக் கண்டறியலாம், அதன் அடிப்படையில், இதில் உள்ள சான்றிதழை மேலே குறிப்பிட்டுள்ளபடி வெளியிடப்படும். இதுபோன்ற எல்லா நிகழ்வுகளிலும், மாநில வனத் துறையின் பிரதிநிதி நிபுணர் மதிப்பீட்டுக் குழுக்களுக்கு உதவுவது விரும்பத்தக்கதாக இருக்கும்.</p>	<p>பொருந்தாது. முன்மொழியப்பட்ட திட்டப் பகுதியில் வன நிலம் எதுவும் இல்லை. முன்மொழியப்பட்ட திட்டப் பகுதி பட்டா நிலமாகும். அங்கீகரிக்கப்பட்ட சுரங்கத் திட்டம் இணைப்பு தொகுதி 1 ஆக இணைக்கப்பட்டுள்ளது.</p>
13	<p>நிகர தற்போதைய மதிப்பு (NPV) மற்றும் இழப்பீட்டு காடு வளர்ப்பு (CA) உள்ளிட்ட திட்டத்தில் ஈடுபட்டுள்ள உடைந்த பகுதி மற்றும் கன்னி வனப்பகுதிக்கான வன அனுமதியின் நிலை குறிப்பிடப்பட வேண்டும். வனத்துறை அனுமதியின் நகலையும் வழங்க வேண்டும்.</p>	<p>பொருந்தாது. முன்மொழியப்பட்ட திட்டப் பகுதியில் எந்த வன நிலமும் இல்லை.</p>
14	<p>பட்டியலிடப்பட்ட பழங்குடியினர் மற்றும் பிற பாரம்பரிய வனவாசிகள் (வன உரிமைகளை அங்கீகரித்தல்) சட்டம், 2006ன் கீழ் வன உரிமைகளை அங்கீகரிப்பதற்கான நடைமுறை நிலை குறிப்பிடப்பட வேண்டும்.</p>	<p>பொருந்தாது. இந்த திட்டம் வன உரிமைகள் சட்டம், 2006 அங்கீகாரத்தை ஈர்க்கவில்லை.</p>

15	ஆய்வுப் பகுதியில் உள்ள RF/PF பகுதிகளில் உள்ள தாவரங்கள், தேவையான விவரங்களுடன் கொடுக்கப்பட வேண்டும்.	ஆய்வுப் பகுதிக்குள் ரிசர்வ் காடு இல்லை.
16	ஆய்வுப் பகுதியின் வனவிலங்குகளின் மீது சுரங்கத் திட்டத்தின் தாக்கம் மற்றும் விவரங்கள் வழங்கப்படுவதைக் கண்டறிய ஒரு ஆய்வு செய்யப்பட வேண்டும். சுற்றியுள்ள மற்றும் வேறு ஏதேனும் பாதுகாக்கப்பட்ட பகுதியில் உள்ள வனவிலங்குகளின் மீதான திட்டத்தின் தாக்கம் மற்றும் அதற்கேற்ப, தேவைப்படும் விரிவான தணிப்பு நடவடிக்கைகள், செலவு தாக்கங்களுடன் உருவாக்கப்பட்டு சமர்ப்பிக்கப்பட வேண்டும்.	பொருந்தாது. திட்டப் பகுதியின் சுற்றளவில் 10 கிமீ சுற்றளவில் தேசியப் பூங்காக்கள், உயிர்க்கோளக் காப்பகங்கள், வனவிலங்கு வழித்தடங்கள் மற்றும் புலி/யானை காப்பகங்கள் எதுவும் இல்லை.
17	தேசிய பூங்காக்கள், சரணாலயங்கள், உயிர்க்கோள காப்பகங்கள், வனவிலங்கு தாழ்வாரங்கள், ராம்சார் தளம் புலி/யானைகள் காப்பகங்கள்/(இருக்கும் மற்றும் முன்மொழியப்பட்டவை), சுரங்க குத்தகைக்கு 10 கிலோமீட்டருக்குள் ஏதேனும் இருந்தால், அது தெளிவாகக் குறிப்பிடப்பட வேண்டும், முறையாக அங்கீகரிக்கப்பட்ட இருப்பிட வரைபடத்தால் ஆதரிக்கப்பட வேண்டும். தலைமை வனவிலங்கு காப்பாளர் மூலம். மேலே குறிப்பிட்டுள்ளபடி சுற்றுச்சூழல் ரீதியாக உணர்திறன் வாய்ந்த பகுதிகள் அருகாமையில் இருப்பதால், அத்தகைய திட்டங்களுக்குப் பொருந்தக்கூடிய தேவையான அனுமதி, தேசிய வனவிலங்கு வாரியத்தின் நிலைக்குழுவினருந்து பெறப்பட்டு அதன் நகல் வழங்கப்பட வேண்டும்.	பொருந்தாது. திட்டப் பகுதியின் சுற்றளவில் 10 கிமீ சுற்றளவில் தேசியப் பூங்காக்கள், உயிர்க்கோளக் காப்பகங்கள், வனவிலங்கு வழித்தடங்கள் மற்றும் புலி/யானை காப்பகங்கள் எதுவும் இல்லை
18	ஆய்வுப் பகுதி [மைய மண்டலம் மற்றும் இடையக மண்டலம் (சுரங்க குத்தகையின் சுற்றளவில் 10 கி.மீ. ஆரம்)] பற்றிய விரிவான உயிரியல் ஆய்வு மேற்கொள்ளப்படும். தாவரங்கள் மற்றும் விலங்கினங்களின் விவரங்கள், அழிந்து வரும், உள்ளூர் மற்றும் RET இனங்கள், தனித்தனியாக, மைய மற்றும் இடையக மண்டலத்திற்கு தனித்தனியாக, அத்தகைய முதன்மை கள ஆய்வின் அடிப்படையில் வழங்கப்பட வேண்டும், இது தற்போதுள்ள விலங்கினங்களின் அட்டவணையை தெளிவாகக் குறிக்கிறது. ஆய்வுப் பகுதியில் ஏதேனும் திட்டமிடப்பட்ட விலங்கினங்கள் காணப்பட்டால், அவற்றைப் பாதுகாப்பதற்கான பட்டெஜட் ஒதுக்கீடுகளுடன் தேவையான திட்டமும் மாநில வனம் மற்றும் வனவிலங்குத் துறையுடன் கலந்தாலோசித்து, விவரங்கள் அளிக்கப்பட வேண்டும். அதை செயல்படுத்த தேவையான நிதி ஒதுக்கீடு	ஆய்வுப் பகுதியின் விரிவான உயிரியல் ஆய்வு [மைய மண்டலம் மற்றும் இடையக மண்டலம் (சுரங்க குத்தகையின் சுற்றளவில் 10 கி.மீ சுற்றளவு)] அத்தியாயம் எண். 3 இன் கீழ் மேற்கொள்ளப்பட்டு விவாதிக்கப்பட்டது. வனவிலங்கு பாதுகாப்புச் சட்டம் 1972 இன் படி ஆய்வுப் பகுதிக்குள் கவனிக்கப்பட்ட அட்டவணை   வகை விலங்குகள் இல்லை, மேலும் IUCN இன் படி எந்த உயிரினமும் பாதிக்கப்படக்கூடிய, ஆபத்தான அல்லது அச்சுறுத்தும் வகைகளில் இல்லை. ஆய்வுப் பகுதியில் அழிந்து வரும் சிவப்புப் பட்டியல் இனங்கள் எதுவும் இல்லை.

	திட்ட மதிப்பின் ஒரு பகுதியாக செய்யப்பட வேண்டும்.	
19	'அதிகமாக மாசுபட்டதாக' அறிவிக்கப்பட்ட பகுதிகள் அல்லது 'ஆரவல்லி வரம்பின்' கீழ் வரக்கூடிய திட்டப் பகுதிகளுக்கு அருகாமையில், (சுரங்க நடவடிக்கைகளுக்கு நீதிமன்றக் கட்டுப்பாடுகளை ஈர்ப்பது) குறிப்பிடப்பட வேண்டும், மேலும் தேவைப்படும் இடங்களில், பரிந்துரைக்கப்பட்ட அதிகாரிகளின் அனுமதிச் சான்றிதழ்கள், உத்தேச சுரங்க நடவடிக்கைகள் பரிசீலிக்கப்படும் வகையில் SPCB அல்லது மாநில சுரங்கத் துறை பாதுகாக்கப்பட்டு வழங்கப்பட வேண்டும்.	<b>பொருந்தாது.</b> திட்டப் பகுதி / ஆய்வுப் பகுதியானது 'முக்கியமான முறையில் மாசுபட்ட' பகுதியில் அறிவிக்கப்படவில்லை மற்றும் 'ஆரவல்லி மலைத்தொடரின் கீழ் வராது.
20	இதேபோல், கடலோர திட்டங்களுக்கு, CRZ வரைபடம், LTL ஐ வரையறுக்கும் அங்கீகரிக்கப்பட்ட ஏஜென்சிகளில் ஒன்றால் முறையாக அங்கீகரிக்கப்பட்டது. HTL, CRZ பகுதி, சுரங்க குத்தகை w.r.t CRZ இடம், சதுப்புநிலங்கள் போன்ற கடற்கரை அம்சங்கள், ஏதேனும் இருந்தால், வழங்கப்பட வேண்டும். (குறிப்பு: CRZ இன் கீழ் வரும் சுரங்கத் திட்டங்களும் சம்பந்தப்பட்ட கடலோர மண்டல மேலாண்மை ஆணையத்தின் ஒப்புதலைப் பெற வேண்டும்).	பொருந்தாது. இந்தத் திட்டம் C. R. Z. அறிவிப்பு, 2018ஐ ஈர்க்கவில்லை.
21	திட்டத்தால் பாதிக்கப்பட்ட மக்களுக்கான R&R திட்டம்/இழப்பீடு விவரங்கள் (PAP) அளிக்கப்பட வேண்டும். R&R திட்டத்தைத் தயாரிக்கும் போது, தொடர்புடைய மாநில/தேசிய மறுவாழ்வு & மீள்குடியேற்றக் கொள்கையை பார்வையில் வைத்திருக்க வேண்டும். எஸ்சி/எஸ்டி மற்றும் சமூகத்தின் பிற நலிவடைந்த பிரிவினரைப் பொறுத்தமட்டில், அவர்களின் தேவைகளை மதிப்பிடுவதற்கு குடும்ப வாரியாக, தேவை அடிப்படையிலான மாதிரி கணக்கெடுப்பு மேற்கொள்ளப்பட வேண்டும், மேலும் அதற்கேற்ப செயல் திட்டங்களைத் தயாரித்து சமர்ப்பிக்க வேண்டும். மாநில அரசின் துறைகள். சுரங்க குத்தகை பகுதியில் அமைந்துள்ள கிராமங்கள் மாற்றப்படுமா இல்லையா என்பதை தெளிவாக வெளிப்படுத்தலாம். கிராமங்களை மாற்றுவது தொடர்பான பிரச்சனைகள், அவற்றின் R&R மற்றும் சமூக-பொருளாதார அம்சங்கள் உட்பட, அறிக்கையில் விவாதிக்கப்பட வேண்டும்.	பொருந்தாது. 300 மீட்டர் சுற்றளவில் அங்கீகரிக்கப்பட்ட குடியிருப்புகள் இல்லை. எனவே, திட்டத்தால் பாதிக்கப்பட்ட மக்களுக்கான R&R திட்டம் / இழப்பீடு விவரங்கள் (PAP) எதிர்பார்க்கப்படவில்லை மற்றும் இந்தத் திட்டத்திற்குப் பொருந்தாது.
22	ஒரு பருவம் (பருவமழை அல்லாதது) [அதாவது. மார்ச்-மே (கோடை காலம்); அக்டோபர்-டிசம்பர் (மழைக்காலத்திற்குப் பின்); டிசம்பர்-பிப்ரவரி (குளிர்காலம்)]படி	CPCB அறிவிப்பு மற்றும் MoEF & CC வழிகாட்டுதல்களின்படி, கோடை காலத்திற்கான (டிசம்பர் 2023-பிப்ரவரி 2024) அடிப்படைத் தரவு சேகரிக்கப்பட்டது. அத்தியாயம் எண். 3ல் உள்ள விவரங்கள்.

	<p>சுற்றுப்புற காற்றின் தரம் குறித்த முதன்மை அடிப்படை தரவு 2009 இன் CPCB அறிவிப்பு, நீரின் தரம், இரைச்சல் நிலை, மண் மற்றும் தாவரங்கள் மற்றும் விலங்கினங்கள் சேகரிக்கப்பட்டு, AAQ மற்றும் பிற தரவுகள் EIA மற்றும் EMP அறிக்கையில் தேதி வாரியாக வழங்கப்படுகின்றன. தளம் சார்ந்த வானிலை தரவுகளும் சேகரிக்கப்பட வேண்டும். கண்காணிப்பு நிலையங்களின் இருப்பிடம், ஆய்வுப் பகுதி முழுவதையும் பிரதிநிதித்துவப்படுத்தும் வகையில் இருக்க வேண்டும் மற்றும் முன் மேலாதிக்க காற்றின் திசை மற்றும் உணர்திறன் ஏற்பிகளின் இருப்பிடத்தைக் கருத்தில் கொண்டு நியாயப்படுத்த வேண்டும். சுரங்க குத்தகைக்கு 500 மீட்டருக்குள் குறைந்த பட்சம் ஒரு கண்காணிப்பு நிலையம் இருக்க வேண்டும். PM10 இன் கனிம கலவை, குறிப்பாக இலவச சிலிக்காவிற்கு, கொடுக்கப்பட வேண்டும்.</p>	
23	<p>பகுதியின் காற்றின் தரத்தில் திட்டத்தின் தாக்கத்தை கணிக்க காற்றின் தர மாதிரியாக்கம் மேற்கொள்ளப்பட வேண்டும். இது கனிம போக்குவரத்துக்கான வாகனங்களின் இயக்கத்தின் தாக்கத்தையும் கணக்கில் எடுத்துக்கொள்ள வேண்டும். பயன்படுத்தப்பட்ட மாதிரியின் விவரங்கள் மற்றும் மாடலிங் செய்ய பயன்படுத்தப்படும் உள்ளீட்டு அளவுருக்கள் வழங்கப்பட வேண்டும். காற்றின் தர வரையறைகள், தளத்தின் இருப்பிடம், உணர்திறன் ஏற்பிகளின் இருப்பிடம், ஏதேனும் இருந்தால், இருப்பிடம் ஆகியவற்றைத் தெளிவாகக் குறிக்கும் இருப்பிட வரைபடத்தில் காட்டப்படலாம். முன் ஆதிக்கம் செலுத்தும் காற்றின் திசையைக் காட்டும் காற்று ரோஜாக்கள் வரைபடத்தில் குறிப்பிடப்படலாம்.</p>	<p>AERMOD மாடலைப் பயன்படுத்தி, மாசுபடுத்தும் GLC இன் அதிகரிக்கும் கணிப்புக்கான காற்றின் தர மாதிரியாக்கம் செய்யப்பட்டது. அத்தியாயம் எண். 4 இல் உள்ள விவரங்கள்,</p>
24	<p>திட்டத்திற்கான நீர் தேவை, அதன் இருப்பு மற்றும் ஆதாரம் ஆகியவை வழங்கப்பட வேண்டும். விரிவான நீர் சமநிலையும் வழங்கப்பட வேண்டும். திட்டத்திற்கு தேவையான நன்னீர் தேவையை குறிப்பிட வேண்டும்.</p>	<p>இந்தத் திட்டத்திற்கான மொத்த நீர்த் தேவை அத்தியாயம் எண் 2, அட்டவணை எண் 2.13 இல் கொடுக்கப்பட்டுள்ளது.</p>
25	<p>திட்டத்திற்கு தேவையான அளவு தண்ணீர் எடுப்பதற்கு தகுதியான அதிகாரியிடம் இருந்து தேவையான அனுமதி வழங்கப்பட வேண்டும்.</p>	<p>தூசியை அடக்குதல், பசுமைப் பட்டை மேம்பாடு மற்றும் வீட்டு உபயோகத்திற்கான நீர் சுரங்கக் குழிகளில் தேங்கியுள்ள மழைநீர்/கசிவு நீரிலிருந்து பெறப்படும். அங்கீகரிக்கப்பட்ட தண்ணீர் விற்பனையாளர்களிடம் இருந்து குடிநீர் பெறப்படும், எண் 2, அட்டவணை எண் 2.13.</p>

26	<p>திட்டத்தில் மேற்கொள்ள உத்தேசிக்கப்பட்டுள்ள நீர் பாதுகாப்பு நடவடிக்கைகள் பற்றிய விளக்கம் அளிக்கப்பட வேண்டும். திட்டத்தில் முன்மொழியப்பட்டுள்ள மழைநீர் சேகரிப்பு பற்றிய விவரங்கள் ஏதேனும் இருந்தால் வழங்கப்பட வேண்டும்.</p>	<p>மழைக்குப் பிறகு குழிகளில் சேகரிக்கப்படும் மழைநீர், பசுமைப் அரண்களை உருவாக்குவதற்கும், தூசியை அடக்குவதற்கும் பயன்படுத்தப்படும்.</p>
27	<p>மேற்பரப்பு மற்றும் நிலத்தடி நீர் ஆகிய இரண்டிலும் நீரின் தரத்தில் இத்திட்டத்தின் தாக்கம் மதிப்பிடப்பட்டு, தேவைப்பட்டால், தேவையான பாதுகாப்பு நடவடிக்கைகள் வழங்கப்பட வேண்டும்.</p>	<p>அத்தியாயம் எண். 4 இல் விவாதிக்கப்பட்ட தண்ணீரின் தரத்தின் தாக்க ஆய்வுகள் மற்றும் தணிப்பு நடவடிக்கைகள்.</p>
28	<p>உண்மையான கண்காணிக்கப்பட்ட தரவுகளின் அடிப்படையில், வேலை செய்வது நிலத்தடி நீரில் குறுக்கிடுமா என்பது தெளிவாகக் காட்டப்படலாம். இது சம்பந்தமாக தேவையான தரவு மற்றும் ஆவணங்கள் வழங்கப்படலாம். வேலை நிலத்தடி நீர் அட்டவணையில் குறுக்கிடும் பட்சத்தில், விரிவான நீர் புவியியல் ஆய்வு மேற்கொள்ளப்பட்டு அறிக்கை சமர்ப்பிக்கப்பட வேண்டும். அறிக்கைக்கு இடையே உள்ள நீர்நிலைகளின் விவரங்கள் மற்றும் இந்த நீர்நிலைகளில் சுரங்க நடவடிக்கைகளின் தாக்கம் ஆகியவை அடங்கும். நிலத்தடி நீருக்கு அடியில் வேலை செய்வதற்கும், நிலத்தடி நீரை உறிஞ்சுவதற்கும் மத்திய நிலத்தடி நீர் ஆணையத்திடம் தேவையான அனுமதியைப் பெற்று அதன் நகல் வழங்கப்பட வேண்டும்.</p>	<p>பொருந்தாது. நிலத்தடி நீர் மட்டம், தரை மட்டத்திலிருந்து 56 மீட்டர் கீழே உள்ளது என ஊகிக்கப்பட்டது.  இந்த திட்டங்களின் இறுதி ஆழம் பொது தரை சுவவிவரத்தில் இருந்து 32மீ.  இந்த EIA திட்டத்தில் அதிகபட்ச ஆழம் 32மீ.</p>
29	<p>குத்தகைப் பகுதி வழியாகச் செல்லும் பருவகால அல்லது வேறு எந்த நீரோடையின் விவரங்கள் மற்றும் முன்மொழியப்பட்ட மாற்றம் / திசைதிருப்பல், ஏதேனும் இருப்பின், அது நீரியல் துறையில் ஏற்படும் தாக்கம் ஆகியவற்றைக் கொண்டு வர வேண்டும்.</p>	<p>திட்டப் பகுதியின் மிக உயர்ந்த உயரம் 82 மீ AMSL ஆகும் சுரங்கத்தின் இறுதி ஆழம் 32 மீ AMSL ஆகும் இப்பகுதியில் நீர்மட்டம் 56 மீ BGL</p>
30	<p>தளத்தின் உயரம், வேலை செய்யும் ஆழம், நிலத்தடி நீர் அட்டவணை போன்றவை. AMSL மற்றும் BGL இரண்டிலும் வழங்கப்பட வேண்டும். அதற்கான திட்ட வரைபடமும் வழங்கப்படலாம்.</p>	<p>முற்போக்கான பசுமை அரண் மேம்பாட்டுத் திட்டம் தயாரிக்கப்பட்டு விவாதிக்கப்பட்டதுடன் பரிந்துரைக்கப்பட்ட இனங்கள் விவரங்கள் அத்தியாயம் 4, அட்டவணை எண்.4.9 இல் கொடுக்கப்பட்டுள்ளன.</p>
31	<p>ஒரு காலக்கெடுவுக்கான முற்போக்கான பசுமை அரண் மேம்பாட்டுத் திட்டம் அட்டவணை வடிவத்தில் (நேரியல் மற்றும் அளவு கவரேஜ், தாவர இனங்கள் மற்றும் கால அளவு ஆகியவற்றைக் குறிக்கும்) தயாரிக்கப்பட்டு சமர்ப்பிக்கப்பட வேண்டும், அதை மனதில் வைத்து, திட்டம் தொடங்கும் போது அதையே செயல்படுத்த வேண்டும். தோட்டம் மற்றும் ஈடுசெய்யும்</p>	<p>IRC வழிகாட்டுதல்கள் 1961 இன் படி ஆய்வுப் பகுதியில் போக்குவரத்தின் தாக்கத்தை பகுப்பாய்வு செய்வதற்காக போக்குவரத்து அடர்த்தி கணக்கெடுப்பு மேற்கொள்ளப்பட்டது, மேலும் திட்டப் பகுதியிலிருந்து முன்மொழியப்பட்ட போக்குவரத்து காரணமாக குறிப்பிடத்தக்க தாக்கம் எதுவும் இல்லை என்று</p>

	<p>காடு வளர்ப்பின் கட்டம் வாரியான திட்டம், தோட்டத்தின் கீழ் உள்ள பகுதி மற்றும் நடப்பட வேண்டிய இனங்கள் ஆகியவற்றைக் குறிக்கும் வகையில் தெளிவாக பட்டியலிடப்பட வேண்டும். ஏற்கனவே நடவு செய்த விவரங்களை அளிக்க வேண்டும். பசுமை அரண்க்கு தேர்ந்தெடுக்கப்பட்ட தாவர இனங்கள் அதிக சுற்றுச்சூழல் மதிப்பைக் கொண்டிருக்க வேண்டும் மற்றும் உள்ளூர் மற்றும் பூர்வீக இனங்கள் மற்றும் மாசுபாட்டை பொறுத்துக்கொள்ளும் இனங்கள் ஆகியவற்றிற்கு முக்கியத்துவம் அளித்து உள்ளூர் மக்களுக்கு நல்ல பயன்பாட்டு மதிப்பாக இருக்க வேண்டும்.</p>	<p>ஊகிக்கப்படுகிறது. அத்தியாயம் 2 இல் விவரங்கள்.</p>
32	<p>இத்திட்டத்தின் காரணமாக உள்ளூர் போக்குவரத்து உள்கட்டமைப்பில் ஏற்படும் தாக்கம் சுட்டிக்காட்டப்பட வேண்டும். தற்போதைய சாலை நெடுவொர்க்கில் (திட்டப் பகுதிக்கு வெளியே உள்ளவை உட்பட) திட்டத்தின் விளைவாக டிரக் போக்குவரத்தில் திட்டமிடப்பட்ட அதிகரிப்பு, அதிகரிக்கும் சுமைகளைக் கையாளும் திறன் உள்ளதா என்பதைக் குறிக்கும் வகையில் செயல்பட வேண்டும். உள்கட்டமைப்பை மேம்படுத்துவதற்கான ஏற்பாடு, சிந்திக்கப்பட்டால் (மாநில அரசு போன்ற பிற நிறுவனங்களால் எடுக்கப்படும் நடவடிக்கை உட்பட) உள்ளடக்கப்பட வேண்டும். இந்திய சாலை காங்கிரஸின் வழிகாட்டுதல்களின்படி, திட்ட ஆதரவாளர் போக்குவரத்தின் தாக்கத்தை ஆய்வு செய்ய வேண்டும்.</p>	<p>குவாரி குத்தகைக்கு வழங்கப்பட்ட பிறகு, சுரங்கத் தொழிலாளர்களுக்கு உள்கட்டமைப்பு மற்றும் இதர வசதிகள் வழங்கப்படும், மேலும் இது அத்தியாயம் எண்.2 இல் விவாதிக்கப்பட்டுள்ளது.</p>
33	<p>சுரங்கத் தொழிலாளர்களுக்கு வழங்கப்படும் ஆன்சைட் தங்குமிடம் மற்றும் வசதிகள் பற்றிய விவரங்கள் EIA அறிக்கையில் சேர்க்கப்பட வேண்டும்.</p>	<p>அத்தியாயம் எண் 2 இல் விவாதிக்கப்பட்டது.</p>
34	<p>சுரங்கத்திற்குப் பிந்தைய நிலப் பயன்பாடு மற்றும் சுரங்கம் அகற்றப்பட்ட பகுதிகளை மீட்டமைத்தல் மற்றும் மறுசீரமைத்தல் (திட்டங்களுடன் மற்றும் போதுமான எண்ணிக்கையிலான பிரிவுகளுடன்) EIA அறிக்கையில் கொடுக்கப்பட வேண்டும்..</p>	<p>அத்தியாயம் 10 இல் விவரங்கள்.</p>
35	<p>இந்தத் திட்டத்தின் தொழில்சார் சுகாதார பாதிப்புகள் எதிர்பார்க்கப்பட வேண்டும் மற்றும் முன்மொழியப்பட்ட தடுப்பு நடவடிக்கைகள் விரிவாக விவரிக்கப்பட வேண்டும். முன் வேலை வாய்ப்பு மருத்துவ பரிசோதனை மற்றும் காலமுறை மருத்துவ பரிசோதனை அட்டவணைகள் பற்றிய விவரங்கள் EMP இல் இணைக்கப்பட வேண்டும். சுரங்கப் பகுதியில் முன்மொழியப்பட்ட தேவையான</p>	<p>அத்தியாயம் 10 இல் விவரங்கள்</p>

	வசதிகளுடன் கூடிய திட்டக் குறிப்பிட்ட தொழில்சார் சுகாதாரத் தணிப்பு நடவடிக்கைகள் விரிவாக இருக்கலாம்.	
36	இத்திட்டத்தின் பொது சுகாதார தாக்கங்கள் மற்றும் பாதிப்பு மண்டலத்தில் உள்ள மக்களுக்கான தொடர்புடைய நடவடிக்கைகள் முறையாக மதிப்பீடு செய்யப்பட வேண்டும் மற்றும் முன்மொழியப்பட்ட தீர்வு நடவடிக்கைகள் பட்ஜெட் ஒதுக்கீடுகளுடன் விரிவாக விவரிக்கப்பட வேண்டும்.	அத்தியாயம் 4 இல் உள்ள விவரங்கள்.
37	திட்ட ஆதரவாளரால் வழங்க முன்மொழியப்பட்ட உள்ளூர் சமூகத்திற்கு சமூக பொருளாதார முக்கியத்துவம் மற்றும் செல்வாக்கின் நடவடிக்கைகள் சுட்டிக்காட்டப்பட வேண்டும். முடிந்தவரை, செயல்படுத்துவதற்கான கால அளவுகளுடன் அளவு பரிமாணங்கள் கொடுக்கப்படலாம்.	சுற்றுச்சூழல் மேலாண்மை திட்டம் அத்தியாயம் 10.
38	சுற்றுச்சூழல் பாதிப்புகளைத் தணிக்க விரிவான சுற்றுச்சூழல் மேலாண்மைத் திட்டம் (EMP), நில பயன்பாட்டின் மாற்றம், விவசாயம் மற்றும் மேய்ச்சல் நிலங்களின் இழப்பு, ஏதேனும் இருந்தால், தொழில்சார் சுகாதார பாதிப்புகள் மற்றும் முன்மொழியப்பட்ட திட்டத்திற்கு குறிப்பிட்ட பிற பாதிப்புகள் ஆகியவை அடங்கும்.	பொது விசாரணையின் முடிவுகள் இறுதி EIA/AMP அறிக்கையில் புதுப்பிக்கப்படும்.
39	பொது கருத்துக் கேட்பு புள்ளிகள் மற்றும் திட்ட முன்மொழிபவரின் அர்ப்பணிப்பு மற்றும் அதை செயல்படுத்துவதற்கான பட்ஜெட் ஏற்பாடுகளுடன் காலக்கெடுவு செயல் திட்டமும் வழங்கப்பட வேண்டும் மற்றும் திட்டத்தின் இறுதி EIA/EMP அறிக்கையில் இணைக்கப்பட வேண்டும்.	இந்தத் திட்டத்துக்கு எதிராக எந்த நீதிமன்றத்திலும் வழக்கு நிலுவையில் இல்லை.
40	திட்டத்திற்கு எதிராக நிலுவையில் உள்ள வழக்குகளின் விவரங்கள், ஏதேனும் இருந்தால், திட்டத்திற்கு எதிராக ஏதேனும் நீதிமன்றத்தால் நிறைவேற்றப்பட்ட வழிகாட்டுதல் / உத்தரவுடன் கொடுக்கப்பட வேண்டும்.	சுற்றுச்சூழல் கண்காணிப்பு திட்டத்திற்கான முன்மொழியப்பட்ட மூலதனச் செலவு ரூ. 3,80,000/- மற்றும் தொடர் செலவு ரூ.76,000/- ஆகும். அத்தியாயம் 6 இல் விவரங்கள்.
41	திட்டத்தின் செலவு (மூலதன செலவு மற்றும் தொடர் செலவு) மற்றும் EMP ஐ செயல்படுத்துவதற்கான செலவு தெளிவாக குறிப்பிடப்பட வேண்டும்.	அத்தியாயம் 10 இல் விவரங்கள்..
42	பேரிடர் மேலாண்மைத் திட்டம் தயாரிக்கப்பட்டு, EIA/EMP அறிக்கையில் சேர்க்கப்படும்.	அத்தியாயம் 7 இல் விவரங்கள்.
43	திட்டம் செயல்படுத்தப்பட்டால், திட்டத்தின் பலன்கள் விவரிக்கப்பட வேண்டும். திட்டத்தின் பலன்கள், சுற்றுச்சூழல், சமூகம், பொருளாதாரம், வேலை வாய்ப்பு போன்றவற்றை தெளிவாகக் குறிக்கும்.	அத்தியாயம் 8 இல் விவரங்கள்.
44	<b>மேற்கூறியவற்றைத் தவிர, கீழே குறிப்பிடப்பட்டுள்ள பொதுவான குறிப்புகளும் பின்பற்றப்பட வேண்டும்: -</b>	



A	EIA/EMP அறிக்கையின் நிர்வாகச் சுருக்கம்	தனி புத்தகமாக இணைக்கப்பட்டுள்ளது.
B	அனைத்து ஆவணங்களும் அட்டவணை மற்றும் தொடர்ச்சியான பக்க எண்ணுடன் சரியாகக் குறிப்பிடப்பட வேண்டும்.	அனைத்து ஆவணங்களும் குறியீட்டு மற்றும் தொடர்ச்சியான பக்க எண்ணுடன் சரியாகக் குறிப்பிடப்பட்டுள்ளன.
C	அறிக்கையில் குறிப்பாக அட்டவணைகளில் தரவு வழங்கப்பட்டால், தரவு சேகரிக்கப்பட்ட காலம் மற்றும் ஆதாரங்கள் குறிப்பிடப்பட வேண்டும்.	அட்டவணைகளின் பட்டியல் மற்றும் சேகரிக்கப்பட்ட தரவுகளின் ஆதாரம் சரியாக கொடுக்கப்பட்டுள்ளன.
D	MoEF & CC / NABL அங்கீகாரம் பெற்ற ஆய்வகங்களைப் பயன்படுத்தி நீர், காற்று, மண், சத்தம் போன்றவற்றின் அனைத்து பகுப்பாய்வு/சோதனை அறிக்கைகளையும் திட்ட ஆதரவாளர் இணைக்க வேண்டும். திட்டத்தின் மதிப்பீட்டின் போது அனைத்து அசல் பகுப்பாய்வு/சோதனை அறிக்கைகளும் இருக்க வேண்டும்	அடிப்படை கண்காணிப்பு அறிக்கைகள் இந்த அறிக்கையுடன் அத்தியாயம் 3 இல் இணைக்கப்பட்டுள்ளன. மதிப்பீட்டின் போது இறுதி EIA அறிக்கையில் அசல் அடிப்படை கண்காணிப்பு அறிக்கைகள் சமர்ப்பிக்கப்படும்.
E	வழங்கப்பட்ட ஆவணங்கள் ஆங்கிலம் அல்லாத வேறு மொழியில் இருந்தால், ஆங்கில மொழிபெயர்ப்பு வழங்கப்பட வேண்டும்.	பொருந்தாது.
F	அமைச்சினால் முன்னர் வகுக்கப்பட்ட சுரங்கத் திட்டங்களின் சுற்றுச்சூழல் மதிப்பீட்டிற்கான வினாத்தாள் நிரப்பப்பட்டு சமர்ப்பிக்கப்படும்.	இறுதி EIA/EMP அறிக்கையுடன் இணைக்கப்படும்.
G	EIA அறிக்கையைத் தயாரிக்கும் போது, MoEF & CC வழங்கிய ஆதரவாளர்களுக்கான அறிவுறுத்தல்கள் மற்றும் ஆலோசகர்களுக்கான வழிமுறைகள் O.M. எண். J-11013/41/2006-IA. II(I) தேதி: 4 ஆகஸ்ட், 2009, இந்த அமைச்சின் இணையதளத்தில் கிடைக்கும், பின்பற்றப்பட வேண்டும்.	MoEF & CC O.M வழங்கிய வழிமுறைகள் எண். J-11013/41/2006-IA. II (I) தேதி: 4 ஆகஸ்ட், 2009 பின்பற்றப்படுகிறது.
H	அடிப்படை நோக்கம் மற்றும் திட்ட அளவுருக்களில் ஏதேனும் மாற்றங்கள் செய்யப்பட்டால் (படிவம்-I மற்றும் TOR ஐப் பாதுகாப்பதற்கான PFR இல் சமர்ப்பிக்கப்பட்டவை) அத்தகைய மாற்றங்களுக்கான காரணங்களுடன் MoEF & CC இன் கவனத்திற்குக் கொண்டு வரப்பட வேண்டும், மேலும் அனுமதி பெறப்பட வேண்டும். TOR ஐயும் மாற்ற வேண்டியிருக்கும். வரைவு EIA/EMP இன் கட்டமைப்பு மற்றும் உள்ளடக்கத்தில் பொது விசாரணைக்குப் பின் ஏற்படும் மாற்றங்கள் (P.H. செயல்முறையிலிருந்து எழும் மாற்றங்கள் தவிர) திருத்தப்பட்ட ஆவணங்களுடன் PH ஐ மீண்டும் நடத்த வேண்டும்.	குறிப்பிட்டு ஒப்புக்கொண்டார்.
I	சுற்றறிக்கையின்படி எண். ஜே-11011/618/2010-ஐஏ. II(I) தேதி: 30.5.2012, திட்டத்தின் தற்போதைய செயல்பாடுகளுக்கு சுற்றுச்சூழல் அனுமதியில் குறிப்பிடப்பட்டுள்ள நிபந்தனைகளுக்கு இணங்குவதற்கான	பொருந்தாது.

	<p>நிலை குறித்த சான்றளிக்கப்பட்ட அறிக்கை, சுற்றுச்சூழல், வனம் மற்றும் காலநிலை மாற்ற அமைச்சகத்தின் பிராந்திய அலுவலகத்திலிருந்து பெறப்பட வேண்டும், பொருந்தும் என.</p>	
J	<p>EIA அறிக்கையில் (i) முக்கிய நிலப்பரப்பு அம்சங்கள், வடிகால் மற்றும் சுரங்கப் பகுதி, (ii) புவியியல் வரைபடங்கள் மற்றும் பிரிவுகள் மற்றும் (iii) சுரங்கக் குழி மற்றும் வெளிப்புறக் குப்பைகளின் பகுதிகள், ஏதேனும் இருந்தால், தெளிவாகக் குறிப்பிடும் பகுதியின் மேற்பரப்புத் திட்டமும் இருக்க வேண்டும். அருகிலுள்ள பகுதியின் நில அம்சங்களைக் காட்டுகிறது.</p>	<p>மேற்பரப்பு திட்டம் - படம் எண் 2.2. புவியியல் திட்டம் - படம் எண் 2.9. வேலைத் திட்டம் - படம் எண் 2.9. மூடல் திட்டம் - படம் எண்.2.10.</p>

பொருளடக்கம்

அத்தியாயம் 1. அறிமுகம்.....	2
அத்தியாயம் 2- திட்ட விளக்கம் .....	11
அத்தியாயம்-3 சுற்றுச்சூழலின் விளக்கம் .....	52
அத்தியாயம் 4: எதிர்பார்க்கப்பட்ட சுற்றுச்சூழல் தாக்கங்கள் மற்றும் தணிப்பு நடவடிக்கைகள் .....	110
அத்தியாயம்- 5: மாற்றுகளின் பகுப்பாய்வு (தொழில்நுட்பம் மற்றும் தளம்) .....	134
அத்தியாயம்-6 சுற்றுச்சூழல் கண்காணிப்பு திட்டம் .....	135
அத்தியாயம்-7-கூடுதல் ஆய்வுகள்.....	139
அத்தியாயம் 8. திட்ட நன்மைகள் .....	162
அத்தியாயம் 9- சுற்றுச்சூழல் செலவு பலன் பகுப்பாய்வு .....	165
அத்தியாயம் -10-சுற்றுச்சூழல் மேலாண்மைத் திட்டம் .....	166
அத்தியாயம் 11: சுருக்கம் மற்றும் முடிவு.....	181
12: ஆலோசகர்களை வெளிப்படுத்துதல்.....	247

## அத்தியாயம் 1. அறிமுகம்

### 1.0 முன்னுரை

திட்ட உரிமையாளர் திரு.A.வீரராகவன், விழுப்புரம் மாவட்டம், வானூர் தாலுக்கா, எறையூர் கிராமத்தில், S.F.எண். 75/1,75/4,75/5,75/6 & 76/3B2 இல் உள்ள சாதாரண கல் மற்றும் கிராவல் குவாரியின் பரப்பளவு 2.42.63 ஹெக்டேர் ஆகும்.

- ஆதரவாளர் 15.06.2022 அன்று சாதாரண கல் மற்றும் கிராவல் குவாரி குத்தகைக்கு விண்ணப்பித்தார்.
- துல்லியமான பகுதி தகவல்தொடர்பு கடிதம் உதவி மாவட்ட ஆட்சியரால் Rc. எண். A/G&M/253/2022, தேதி: 17.07.2023-ல் வழங்கப்பட்டது.
- சுரங்கத் திட்டம் தகுதியான நபரால் தயாரிக்கப்பட்டு, Rc.எண். A/G&M/253/2022, தேதி: 03.08.2023 மூலம் ஒப்புதல் பெறப்பட்டது.
- சுரங்கத் திட்டமானது 1,56,265மீ<sup>3</sup> சாதாரண கல் மற்றும் 31,334மீ<sup>3</sup> கிராவல் 32மீ bgl ஆழம் வரை ஐந்து ஆண்டுகளுக்கு அனுமதிக்கப்பட்டுள்ளது.
- EIA அறிவிப்பு, 2006 மற்றும் அடுத்தடுத்த திருத்தங்கள் மற்றும் OM இன் படி இந்த முன்மொழிவு B1 வகைக்கு உட்பட்டது (குழும குவாரிகள்) 2 முன்மொழியப்பட்ட குவாரிகள், 2 வெளியேறும் குவாரிகள் குழும வகையை உருவாக்கும் {குழுமத்தின் மொத்த அளவு 12.81.63 ஹெக்டேர்} - MoEF & CC அறிவிப்பு S.O. 2269(E) தேதி 1 ஜூலை 2016) குழும பகுதியின்படி கணக்கிடப்படுகிறது
- 27.09.2023 தேதியிட்ட முன்மொழிவு எண். SIA/TN/MIN/446038/2023 மூலம் குறிப்பு விதிமுறைகளுக்கு ஆதரவாளர் விண்ணப்பித்தார் மற்றும் ToR வழங்கப்பட்டது கடிதம் எண் Lr.No. SEIAA-TN/F.No.10444/ToR-1626/2023, தேதி:12.12.2023.

ToR அடிப்படைக் கண்காணிப்பு ஆய்வின் அடிப்படையில், ஒரு பருவத்தில் அதாவது டிசம்பர் 2023 முதல் பிப்ரவரி 2024 வரை மேற்கொள்ளப்பட்டது, மேலும் இந்தத் திட்டங்களால் ஏற்படும் ஒட்டுமொத்த தாக்கங்களைக் கருத்தில் கொள்வதற்காக இந்த EIA மற்றும் EMP அறிக்கை தயாரிக்கப்பட்டது. ஒட்டுமொத்த சுற்றுச்சூழல் தாக்க மதிப்பீட்டு ஆய்வு மேற்கொள்ளப்படுகிறது. அதைத் தொடர்ந்து அந்த பாதகமான தாக்கங்களைக் குறைக்க விரிவான சுற்றுச்சூழல் மேலாண்மைத் திட்டம் (EMP) தயாரிக்கப்படுகிறது.

சுற்றுச்சூழல் தாக்க மதிப்பீடு (EIA) என்பது நிலையான வளர்ச்சியை உறுதி செய்வதற்கான மேலாண்மைக் கருவியாகும், மேலும் இது ஒரு செயல்திட்டத்தின் சுற்றுச்சூழல், சமூக மற்றும் பொருளாதார தாக்கங்களை முடிவெடுப்பதற்கு முன் கண்டறிய பயன்படுகிறது. இது ஒரு முடிவெடுக்கும் கருவியாகும், இது எந்தவொரு திட்டத்திற்கும் பொருத்தமான முடிவுகளை எடுப்பதில் முடிவெடுப்பவர்களை வழிநடத்துகிறது. EIA திட்டத்தினால் ஏற்படும் நன்மை மற்றும் பாதகமான விளைவுகளை முறையாக ஆய்வு செய்கிறது மற்றும் திட்ட வடிவமைப்பின் போது இந்த தாக்கங்கள் கணக்கில் எடுத்துக்கொள்ளப்படுவதை உறுதி செய்கிறது. இது சமூகப் பங்கேற்பு, தகவல், முடிவெடுப்பவர்களை ஊக்குவிப்பதன் மூலம் மோதல்களைக் குறைக்கிறது மற்றும் சுற்றுச்சூழலுக்கு உகந்த திட்டத்திற்கான அடித்தளத்தை உருவாக்க உதவுகிறது.

### 1.1 அறிக்கையின் நோக்கம்

சுற்றுச்சூழல் மற்றும் வனத்துறை அமைச்சகம், அரசு. இந்தியாவின், அதன் EIA அறிவிப்பின் மூலம் S.O. 14 செப்டம்பர் 2006 இன் 1533(E) மற்றும் வர்த்தமானி அறிவிப்பின்படி அதன் அடுத்தடுத்த திருத்தங்கள் எஸ்.ஓ. ஆகஸ்ட் 14, 2018 இன் 3977 (E), சுரங்கத் திட்டங்கள் இரண்டு பிரிவுகளின் கீழ் வகைப்படுத்தப்பட்டுள்ளன, அதாவது A (> 100 ஹெக்டேர்) மற்றும் B ( $\leq$  100 ஹெக்டேர்), மற்றும் பின் இணைப்பு - XI இல் உள்ள குழும சூழ்நிலை உட்பட சிறு கனிமங்களின் சுற்றுச்சூழல் அனுமதிக்கான தேவைகளை திட்டவட்டமாக வழங்குதல்.

இப்போது, 04.09.2018 & 13.09.2018 தேதியிட்ட உத்தரவின்படி, மாண்புமிகு தேசிய பசுமைத் தீர்ப்பாயம், புது தில்லி, ஓ.ஏ. 2018 இன் எண். 173 & ஓ.ஏ. 2016 இன் எண், 186 மற்றும் MoEF & CC அலுவலக குறிப்பாணை F. எண். L-11011/175/2018-IA-II (M) தேதி: 12.12.2018 EIA, EMPக்கான தேவையை தெளிவுபடுத்தியது, எனவே, அனைத்துப் பகுதிகளுக்கும் பொது ஆலோசனை 5 முதல் 25 ஹெக்டேர் பகுதி B - 1 இல் விடக்கிறது மற்றும் SEAC/ SEIAA மற்றும் குழுமம் நிலைமைக்காக மதிப்பிடப்படுகிறது.

முன்மொழியப்பட்ட திட்டங்கள் வகை "B1" செயல்பாடு 1(a) (குழுமம் சூழ்நிலையில் சுரங்க குத்தகை பகுதி) கீழ் வகைப்படுத்தப்பட்டுள்ளது மற்றும் சுற்றுச்சூழல் அனுமதி வழங்குவதற்கான பொது விசாரணை மற்றும் EIA/EMP அறிக்கையை சமர்ப்பித்த பிறகு SEIAA - TN இல் பரிசீலிக்கப்படும்.

**"சுற்றுச்சூழல் அனுமதி வழங்குவதற்காக பொது மக்கள் கருத்துகேட்பு மேற்கொள்வதற்காக வெளியிடப்பட்ட ToR அடிப்படையில் தயாரிக்கப்பட்ட வரைவு EIA அறிக்கை"**

படம் 1.1: குழுமச் சுரங்கத்தின் வரைபடம்

SATELLITE IMAGERY MAP Thiru.A. Veeraragavan Rough Stone and Gravel Quarry (500m Radius)



Extent : 2.42.63 ha  
Village : Eraiyur  
Taluk : Vanur  
District : Viluppuram  
State : Tamil Nadu

Graphic Scale  
0 10 20 30

Software Used:  
Arc Map 10.8

Environment Consultant  
M/S. Geo Exploration and Mining Solutions, Salem, Tamil Nadu

Source:  
1. Geographical Information System

Drafted by	Checked by
Mr.A.Alimuthu (FAE - Land use & Land cover)	Dr. M. Ithikhar Ahmed (EIA - Coordinator)

## 1.2 திட்டத்தளம் மற்றும் திட்ட உரிமையாளரின் விவரம்

### 1.2.1 திட்டத்தின் விவரம்

#### அட்டவணை 1.1: முன்மொழியப்பட்ட திட்டங்கள்

திட்ட முன்மொழிய்பவரின் பெயர்	திரு.A.வீரராகவன் சாதாரணக் கல் மற்றும் கிராவல் குவாரி
முகவரி	S/o. ஆனந்தவேலு, எண். 225, மேட்டுத் தெரு, எறையூர் கிராமம், வானூர் தாலுகா, விழுப்புரம் மாவட்டம் - 604 304.
தொலைபேசி எண்	+91 63838 07635
மின்னஞ்சல்	ganesanappadurai04@gmail.com
நிலை	தனிப்பட்ட நிறுவனம்

### 1.2.2 திட்ட உரிமையாளரின் விவரம்

#### அட்டவணை 1.2: குழுமத்தில் முன்மொழியப்பட்ட திட்டங்களின் முக்கிய அம்சங்கள்

சுரங்கத்தின் பெயர்	திரு.A.வீரராகவன் சாதாரணக் கல் மற்றும் கிராவல் குவாரி	
சர்வே எண்	75/1, 75/4, 75/5, 75/6 மற்றும் 76/3B2	
பரப்பளவு	2.42.63 ஹெக்டேர்	
கிராமம் தாலுகா மற்றும் மாவட்டம்	எறையூர் கிராமம், வானூர் தாலுக்கா, விழுப்புரம் மாவட்டம், தமிழ்நாடு மாநிலம்.	
நில வகை	பட்டா நிலம்	
நில உரிமை	இது பட்டா நிலம், இது 1. திரு.A.கணேசன், 2.திரு.D.ராதாகிருஷ்ணன் ஆகியோரின் பெயரில் பதிவு செய்யப்பட்டுள்ளது. விண்ணப்பதாரர் 06.06.2022 முதல் 05.06.2037 வரையிலான பதினைந்து ஆண்டுகளுக்கு பட்டாதாரர்களிடமிருந்து ஒப்புதல் பெற்றுள்ளார்.	
டோபோஷீட் எண்	57 P/12	
அட்சரேகை	12° 04' 17.1389"N to 12° 04' 24.5551"N	
தீர்க்கரேகை	79° 38' 37.9720"E to 79° 38' 49.6101"E	
மிக உயர்ந்த உயரம்	82மீ AMSL	
குத்தகை காலம்	10 ஆண்டுகள்	
சுரங்கத் திட்ட காலம்	5 ஆண்டுகள்	
சுரங்கத்தின் முன்மொழியப்பட்ட ஆழம்	தரை மட்டத்திற்கு கீழே 32 மீ (2மீ கிராவல் + 30மீ சாதாரணக் கல்)	
புவியியல் வளங்கள் மீ3	சாதாரண கல் மீ3	கிராவல் மீ3
	7,27,890	48,526
சுரங்க இருப்புக்கள்	சாதாரண கல் மீ3	கிராவல் மீ3
	1,56,265	31,334
ஆண்டு வாரியான உற்பத்தி	சாதாரண கல் மீ3	கிராவல் மீ3
	1,56,265	31,334
உச்ச உற்பத்தி	35,195	12,334
இறுதி குழி பரிமாணங்கள்	311m (L) x 89m (W) x 32m(D) bgl	
சுற்றியுள்ள பகுதிகளில் நீர்மட்டம்	56 மீ BGL	

சுரங்க முறை	திறந்தவெளி இயந்திரமயமாக்கப்பட்ட சுரங்க முறை, துளையிடுதல் மற்றும் வெடித்தல் ஆகியவற்றை உள்ளடக்கியது.	
நிலப்பரப்பு	குத்தகைக்கு பயன்படுத்தப்பட்ட பகுதி ஒரு சமவெளி நிலப்பரப்பாகும். இப்பகுதி வடகிழக்கு பக்கமாக மென்மையான சாய்வாக உள்ளது மற்றும் இப்பகுதியின் உயரம் சராசரி கடல் மட்டத்திலிருந்து 82 மீ (அதிகபட்சம்) மேலே உள்ளது. இப்பகுதியானது 2மீ தடிமன் கொண்ட கிராவல், மற்றும் அதைத் தொடர்ந்து தற்போதுள்ள குவாரி குழியிலிருந்து தெளிவாக அனுமானிக்கப்படும் பாரிய சார்னோகைட் ஆகியவற்றால் மூடப்பட்டிருக்கும்.	
இயந்திரங்கள் முன்மொழியப்பட்டன	ஜாக் ஹேமர்	4
	கம்பிரசர்	1
	பக்கெட் மற்றும் ராக் பிரேக்கர் கொண்ட எக்ஸ்கவேட்டர்	1
	டிப்பர்கள்	2
வெடித்தல்	ஷாட் ஹோல் டிரில்லிங் மூலம் கட்டுப்படுத்தப்பட்ட பிளாஸ்டிக் முறை மற்றும் 25 மிமீ ஸ்லரி வெடிமருந்து சிறிய டயா ஆகியவை சாதாரண கல்லை அகற்றுவதற்கும் வெற்றி பெறுவதற்கும் உடைக்க மற்றும் ஹீலிங் விளைவைப் பயன்படுத்த பரிந்துரைக்கப்படுகிறது. ஆழமான துளையிடல் முன்மொழியப்படவில்லை.	
உத்தேச மனிதவள வரிசைப்படுத்தல்	20 நபர்கள்	
திட்ட செலவு	ரூ. 62,36,000/-	
EMP செலவு	ரூ. 3,80,000/-	
மொத்த திட்ட செலவு	ரூ. 66,16,000/-	
CER செலவு	ரூ. 5,00,000/-	
அருகிலுள்ள நீர்நிலைகள்	ஓடை	140 மீ - கிழக்கு
	தொட்டி	270 மீ - வடகிழக்கு
	தொட்டி	750 மீ - தென்கிழக்கு
	கொன்னமங்கலம் ஏரி	1.8 கிமீ - மேற்கு
	தொட்டி	2 கிமீ - வடமேற்கு
	சங்கராபரணி ஆறு	4.8 கிமீ - தெற்கு
	வீடுர் நீர்த்தேக்கம்	5.5 கிமீ - தென்மேற்கு
பசுமை அரண் மேம்பாட்டுத் திட்டம்	500 மரங்கள் / ஹெக்டேர் அளவுகோல்களைக் கருத்தில் கொண்டு 1210 மரங்களை நட உத்தேசிக்கப்பட்டுள்ளது. திட்டப் பகுதி மற்றும் அருகிலுள்ள கிராம சாலைகளைச் சுற்றி தோட்டம் உருவாக்கப்படும்.	
தண்ணீர் தேவைகள்	1.5 KLD	
அருகிலுள்ள குடியிருப்பு	1.1 கிமீ - தென்கிழக்கு	
அருகிலுள்ள ரிசர்வ் காடு	மேல்கொண்டை - 10.64 கிமீ - தென்மேற்கு (ஆதாரம் - TNGIS)	
அருகிலுள்ள வனவிலங்கு சரணாலயம்	ஓசடு ஏரி பறவைகள் சரணாலயம் -15 கிமீ-தென் கிழக்கு	
ஆதாரம்: அந்தந்த திட்டங்களின் அங்கீகரிக்கப்பட்ட சுரங்கத் திட்டம்		



### 1.3 திட்டத்தின் சுருக்கமான விளக்கம்

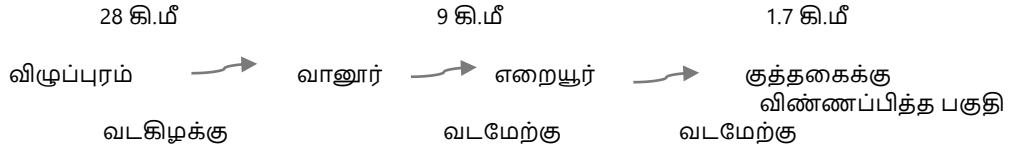
#### 1.3.1 திட்டத்தின் தன்மை மற்றும் அளவு

5.0மீ பெஞ்ச் உயரம் மற்றும் 5.0மீ பெஞ்ச் அகலம் கொண்ட ஓபன்காஸ்ட் இயந்திரமயமாக்கப்பட்ட சுரங்க முறையின் மூலம் ஜாக் ஹேமர் டிரில்லிங் & ஸ்லரி வெடிபொருளை வெடிக்கும் போது பயன்படுத்துவதன் மூலம் குவாரிகளை மேற்கொள்ள உத்தேசிக்கப்பட்டுள்ளது. ஹைட்ராலிக் எக்ஸ்கவேட்டர் மற்றும் டிப்பர்கள் ஏற்றுதல் மற்றும் போக்குவரத்துக்கு பயன்படுத்தப்படுகின்றன. இரண்டாம் நிலை வெடிப்பைத் தவிர்க்க ராக் பிரேக்கர்கள் பயன்படுத்தப்படுகின்றன.

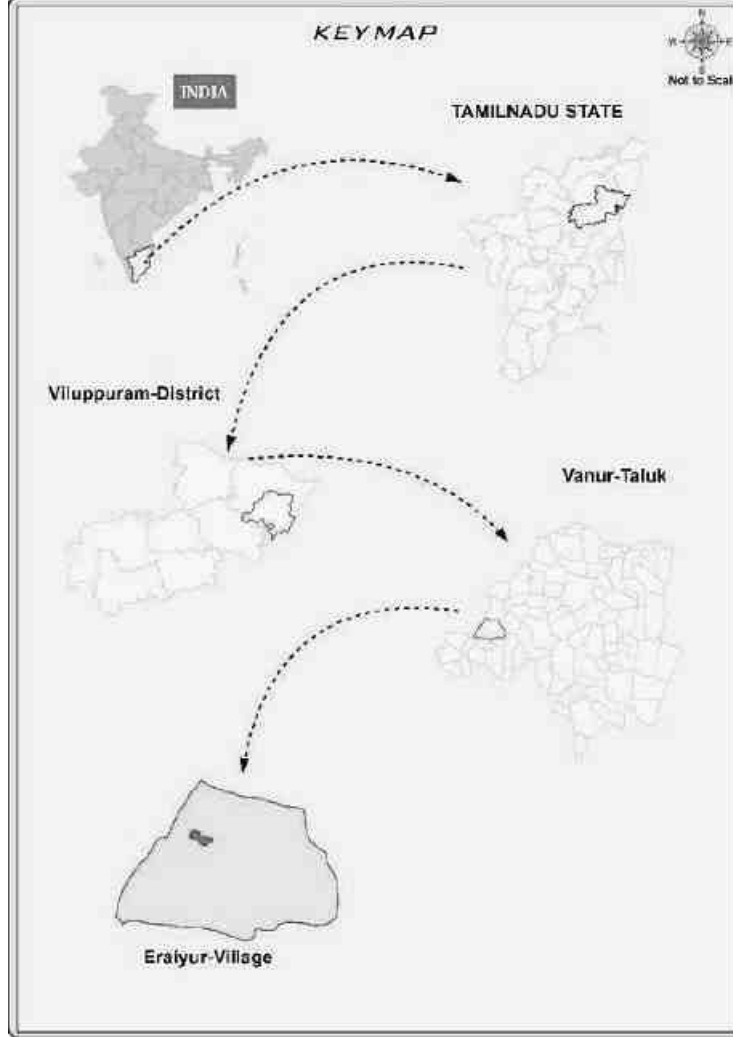
சாதாரண கல்லின் உச்ச உற்பத்தி ஒரு வருடத்தில் அதிகபட்சமாக 35,195m<sup>3</sup> ஆகும் (ஒரு நாளைக்கு 117m<sup>3</sup>/ ஒரு நாளைக்கு 10 டிப்பர்கள் ஒரு சுமைக்கு 12m<sup>3</sup> என்று கருதுகின்றனர்).

#### 1.3.2 திட்டத்தின் இடம்

- விழுப்புரம் மாவட்டம், வானூர் தாலுகா, எறையூர் கிராமத்தில் திட்ட இடம் அமைந்துள்ளது.
- குத்தகைக்கு விண்ணப்பித்த பகுதி விழுப்புரம் நகரின் வடகிழக்கே 23கிமீ, வானூருக்கு வடமேற்கே 13கிமீ மற்றும் எறையூர் கிராமத்தின் வடமேற்கே 1.7கிமீ தொலைவிலும் அமைந்துள்ளது.

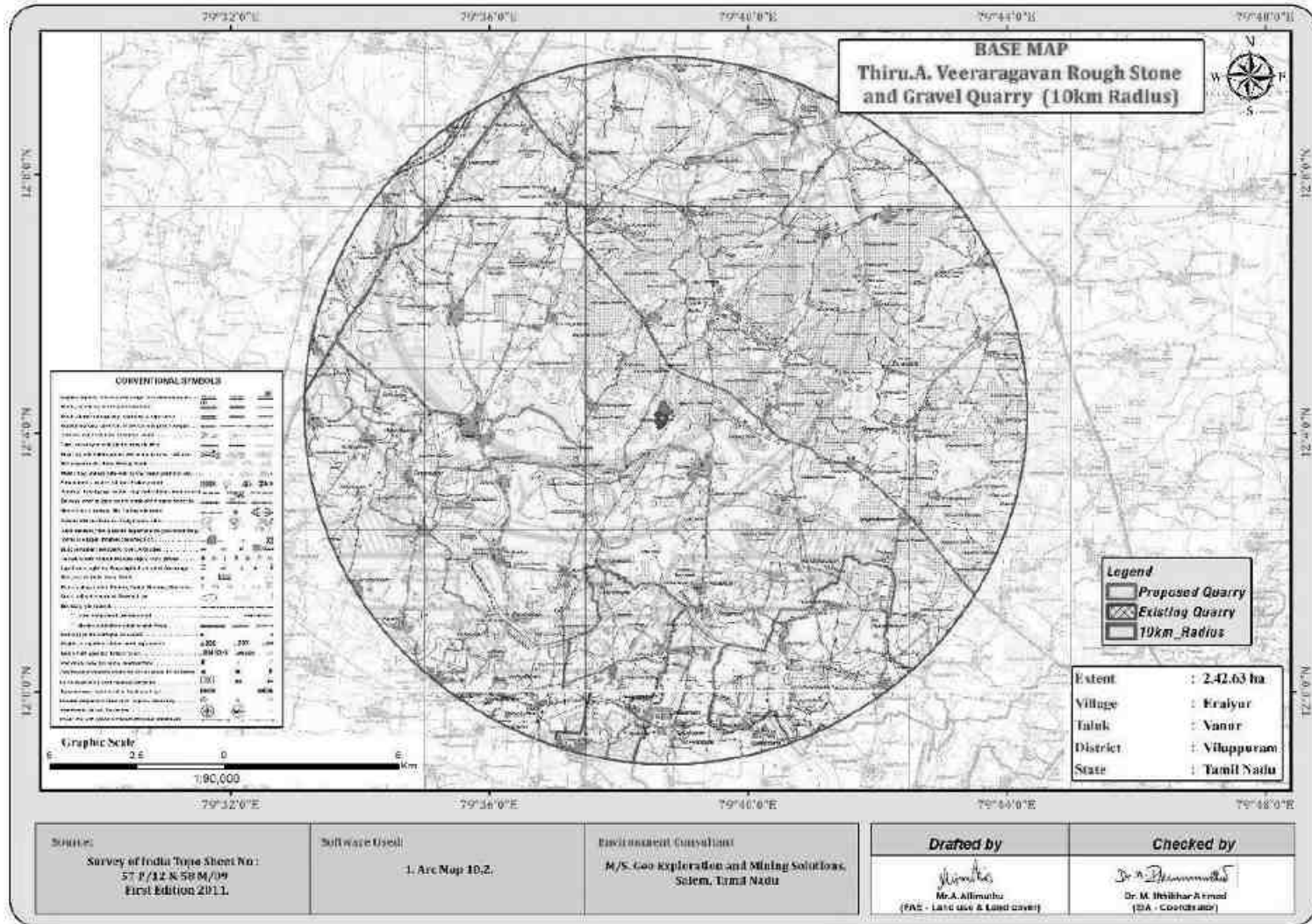


படம்1.2: குழுமத் தளத்தின் இருப்பிடத்தைக் காட்டும் வரைபடம்

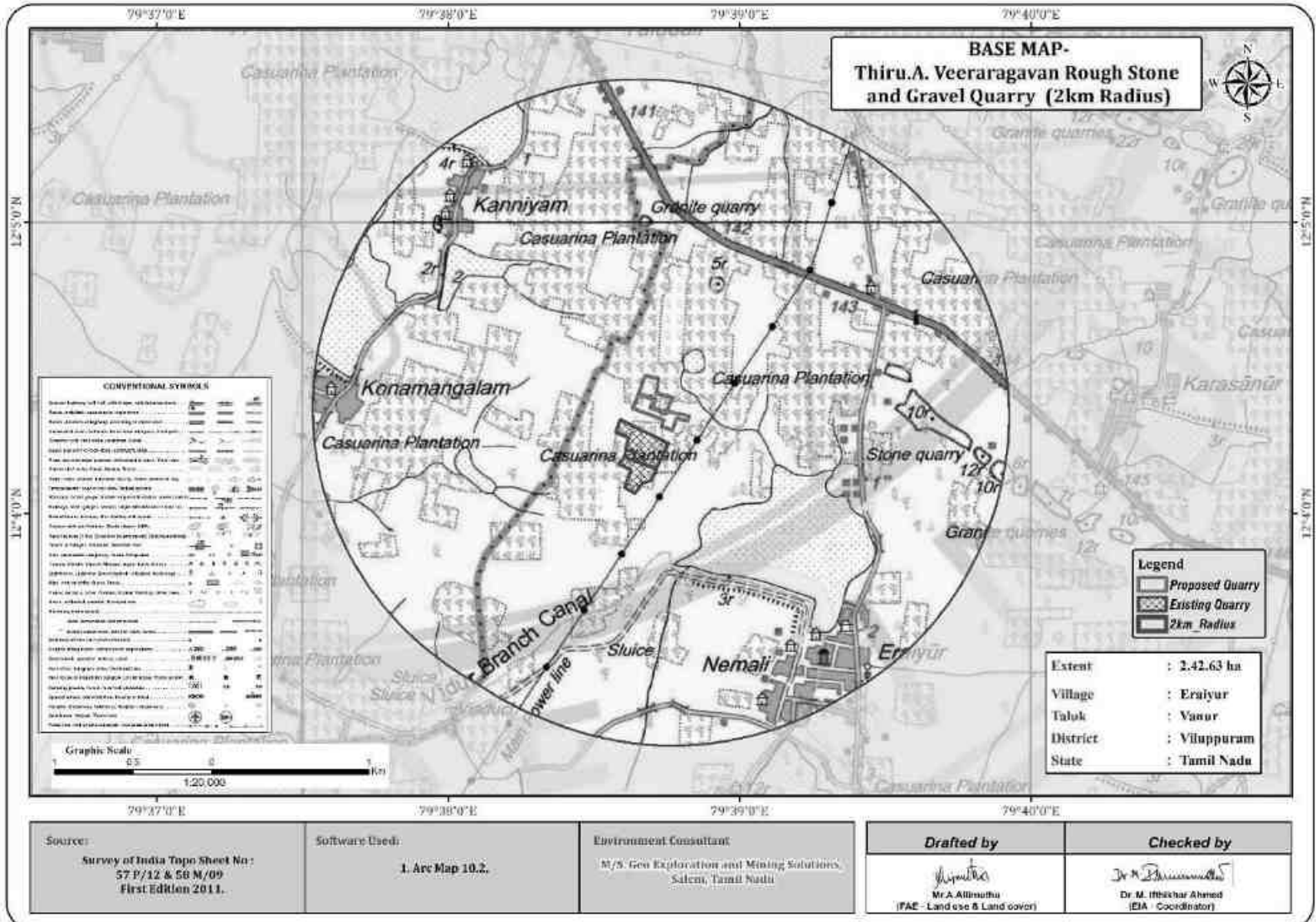


ஆதாரம்: சர்வே ஆஃப் இந்தியா டோபோஷீட் 58-A/15 & 16

படம் 1.3: 10 கிமீ சுற்றளவு பகுதியின் நிலப்பரப்பு வரைபடம்



படம் 1.4: 2 கிமீ சுற்றளவு பகுதியின் நிலப்பரப்பு வரைபடம்



#### 1.4 சுற்றுச்சூழல் அனுமதி

திட்டத்திற்கான சுற்றுச்சூழல் அனுமதி செயல்முறை நான்கு நிலைகளைக் கொண்டிருக்கும். தொடர்ச்சியான வரிசையில் இந்த நிலைகள் கீழே கொடுக்கப்பட்டுள்ளன:

1. தகுதி அடிப்படையில் பிரித்தல்
2. தெளிவுரை
3. பொது மக்கள் ஆலோசனை &
4. மதிப்பீடு

#### 1.தகுதி அடிப்படையில் பிரித்தல்-

- முன்மொழிபவர் சாதாரண கல் மற்றும் கிராவல் குவாரி குத்தகைக்கு விண்ணப்பித்தார் தேதி: 15.06.2022.
- துல்லியமான பகுதி தகவல் தொடர்பு கடிதம் மாவட்ட ஆட்சியர், விழுப்புரம், Rc.No. A/G&M/253/2022 தேதி 17.07.2023 இல் மாவட்ட ஆட்சியரால் வழங்கப்பட்டது.
- சுரங்கத் திட்டம் அங்கீகரிக்கப்பட்ட தகுதி வாய்ந்த நபரால் தயாரிக்கப்பட்டது மற்றும் உதவி இயக்குநர், புவியியல் மற்றும் சுரங்கம், விழுப்புரம் மாவட்டம், Rc.No. A/G&M/253/2022 தேதி 03.08.2023.
- மாண்புமிகு தேசிய பசுமை தீர்ப்பாயம், புது தில்லியில் ஓ.ஏ., இயற்றிய 04.09.2018 & 13.09.2018 தேதியிட்ட உத்தரவின்படி முன்மொழியப்பட்ட திட்டம் "பி1" வகையின் கீழ் வருகிறது. 2018 இன் எண். 173 & ஓ.ஏ. எண், 186 இன் 2016 மற்றும் MoEF & CC அலுவலக குறிப்பு F. எண். L-11011/175/2018-IA-II (M) தேதி: 12.12.2018.
- ஆன்லைன் முன்மொழிவு எண். SIA/TN/MIN/446038/2023, தேதி: 27.09.2023 மூலம் சுற்றுச்சூழல் அனுமதிக்கான ToRக்கு ஆதரவாளர் விண்ணப்பித்தார்.

#### 2.தெளிவுரை -

- இந்த முன்மொழிவு 15.11.2023 அன்று நடைபெற்ற 423-வது SEAC கூட்டத்தில் வைக்கப்பட்டது மற்றும் குழுவானது ToR ஐ வழங்க பரிந்துரைத்தது.
- இந்த முன்மொழிவு 11.12.2023 & 12.12.2023 அன்று நடைபெற்ற 678th SEIAA கூட்டத்தில் பரிசீலிக்கப்பட்டு Lr No.SEIAA-TN/F.No.10444/SEAC/ToR-1626/2023 தேதி: 12.12.2023 இல் ToR வழங்கப்பட்டது.

#### 3.பொது ஆலோசனை-

தமிழ்நாடு மாசுக்கட்டுப்பாட்டு வாரியத்தின் (TNPCB) உறுப்பினர் செயலாளருக்கான விண்ணப்பம், திட்டத் தளத்தில் அல்லது மாவட்டத்தில் அதன் அருகாமையில் பரந்த அளவில் பொதுமக்களின் பங்கேற்பை உறுதிசெய்யும் வகையில் முறையாக, நேரக்கட்டுப்பாடு மற்றும் வெளிப்படையான முறையில் பொது விசாரணை நடத்த வேண்டும். இந்த வரைவு EIA/ EMP அறிக்கை மற்றும் பொது விசாரணை நடவடிக்கைகளின் முடிவுகள் இறுதி EIA/ EMP அறிக்கையில் விரிவாக இருக்கும்.

#### 4. மதிப்பீடு -

மதிப்பீடு என்பது மாநில வல்லுநர் மதிப்பீட்டுக் குழுவின் (SEAC) விண்ணப்பத்தின் விரிவான ஆய்வு மற்றும் இறுதி EIA & EMP அறிக்கை போன்ற பிற ஆவணங்கள், பொது மக்கள் கருத்துகேட்பு கூட்ட நடவடிக்கைகள் உள்ளிட்ட பொது ஆலோசனைகளின் முடிவு,

ஆதரவாளரால் சமர்ப்பிக்கப்பட்ட ஒழுங்குமுறை ஆணையத்திடம் சுற்றுச்சூழல் அனுமதி வழங்கப்படும்.

### 1.5 குறிப்பு விதிமுறைகள் (ToR)

வழங்கப்பட்ட காணொளியில் ToR இணங்குதல் -

- TOR ஆனது SEIAA மூலம் Lr.No. SEIAA-TN/F.No.10444/ToR-1626/2023 தேதி:12.12.2023 ToR இணக்கத்தின் விவரங்கள் மேலே கொடுக்கப்பட்டுள்ளன.

### 1.6 பிந்தைய சுற்றுச்சூழல் அனுமதி கண்காணிப்பு

MoEF & CC அறிவிப்பின்படி ஒவ்வொரு காலண்டர் ஆண்டிலும் ஜூன் 1 மற்றும் டிசம்பர் 1 ஆம் தேதிகளில் EC வழங்கிய பிறகு MoEF & CC பிராந்திய அலுவலகம் & SEIAA க்கு அந்தந்த முன்மொழியப்பட்ட திட்ட ஆதரவாளர்கள் நிர்ணயிக்கப்பட்ட சுற்றுச்சூழல் அனுமதி விதிமுறைகள் மற்றும் நிபந்தனைகள் தொடர்பான அரையாண்டு இணக்க அறிக்கையை சமர்ப்பிக்க வேண்டும். அதனால். 5845 (இ) தேதி: 26.11.2018.

### 1.7 EIA ஆவணத்தின் பொதுவான அமைப்பு

EIA அறிக்கையின் ஒட்டுமொத்த உள்ளடக்கங்கள் EIA அறிவிப்பு 2006 மற்றும் MoEF & CC ஆல் வெளியிடப்பட்ட "மினரல்கள் சுரங்கத்திற்கான சுற்றுச்சூழல் தாக்க மதிப்பீட்டு வழிகாட்டுதல் கையேடு" ஆகியவற்றில் பரிந்துரைக்கப்பட்ட உள்ளடக்கங்களின் பட்டியலைப் பின்பற்றுகிறது.

### 1.8 ஆய்வின் நோக்கம்

EIA ஆய்வின் முக்கிய நோக்கம், குழும குவாரிகளால் ஆய்வுப் பகுதியில் ஏற்படும் ஒட்டுமொத்த தாக்கத்தை அளவிடுவது மற்றும் தனிப்பட்ட குத்தகைகளுக்கான பயனுள்ள தணிப்பு நடவடிக்கைகளை உருவாக்குவது ஆகும். உமிழ்வு ஆதாரங்கள், உமிழ்வு கட்டுப்பாட்டு கருவிகள், பின்னணி காற்றின் தர அளவுகள், வானிலை அளவீடுகள், சிதறல் மாதிரி மற்றும் கழிவுநீர் வெளியேற்றம், தூசி உருவாக்கம் போன்ற மாசுபாட்டின் அனைத்து அம்சங்களையும் பற்றிய விரிவான கணக்கு இந்த அறிக்கையில் விவாதிக்கப்பட்டுள்ளது. கோடை காலத்தில் (டிசம்பர் 2023 முதல் பிப்ரவரி 2024 வரை) பல்வேறு சுற்றுச்சூழல் கூறுகளுக்காக அடிப்படை கண்காணிப்பு ஆய்வு மேற்கொள்ளப்பட்டது. முன்மொழியப்பட்ட திட்டம்.

**அட்டவணை 1.3: சுற்றுச்சூழல் பண்புக்கூறுகள்**

வ.எண்.	பண்புகள்	அளவுருக்கள்	மூல மற்றும் அதிர்வெண்
1	சுற்றுப்புற காற்றின் தரம்	PM <sub>10</sub> , PM <sub>2.5</sub> , SO <sub>2</sub> , NO <sub>2</sub>	7 இடங்களில் மூன்று மாதங்களுக்கு வாரத்திற்கு இரண்டு முறை 24 மணி நேர மாதிரிகள் தொடர்ந்து எடுக்கப்படும். (1 மைய மற்றும் 6 இடையக)
2	வானிலை ஆய்வு	காற்றின் வேகம் மற்றும் திசை, வெப்பநிலை, ஈரப்பதம் மற்றும் மழைப்பொழிவு	திட்டத் தளத்திற்கு அருகில், மணிநேரப் பதிவு மற்றும் IMD நிலையத்தின் இரண்டாம் நிலை மூலங்களிலிருந்து தொடர்ந்து மூன்று மாதங்கள்
3	நீர் தரம்	இயற்பியல், வேதியியல் மற்றும் பாக்டீரியாவியல் அளவுருக்கள்	கிராப் மாதிரிகள் 6 இடங்களில் சேகரிக்கப்பட்டன - 2 மேற்பரப்பு நீர் மற்றும் 4 நிலத்தடி நீர் மாதிரிகள்; படிக்கும் காலத்தில் ஒருமுறை.
4	சூழலியல்	நிலப்பரப்பு மற்றும் நீர்வாழ் தாவரங்கள் மற்றும் விலங்கினங்கள் 10 கிமீ சுற்றளவு வட்டத்திற்குள் உள்ளன.	வரையறுக்கப்பட்ட முதன்மை கணக்கெடுப்பு மற்றும் இரண்டாம் நிலை தரவு வனத்துறையிடம் இருந்து சேகரிக்கப்பட்டது.
5	ஒலி அளவுகள்	dB(A) இல் இரைச்சல் அளவுகள்	7 இடங்கள் - EIA ஆய்வின் போது 24 மணிநேரத்திற்கு ஒருமுறை தரவு கண்காணிக்கப்படுகிறது
6	மண் பண்புகள்	இயற்பியல் மற்றும் இரசாயன அளவுருக்கள்	ஆய்வுக் காலத்தில் 4 இடங்களில் ஒருமுறை
7	நில பயன்பாடு	பல்வேறு வகைகளுக்கு நிலம் பயன்பாடு	சர்வே ஆஃப் இந்தியா நிலப்பரப்பு தாள் மற்றும் செயற்கைக்கோள் படங்கள் மற்றும் முதன்மை ஆய்வு ஆகியவற்றின் அடிப்படையில்.
8	சமூக பொருளாதார அம்சங்கள்	சமூக-பொருளாதார மற்றும் மக்கள்தொகை பண்புகள், தொழிலாளர் பண்புகள்	முதன்மை கணக்கெடுப்பு மற்றும் இந்திய மக்கள் தொகை கணக்கெடுப்பு 2011 போன்ற இரண்டாம் நிலை ஆதாரங்களின் தரவுகளின் அடிப்படையில்.
9	நீரியல்	பகுதியின் வடிகால் அமைப்பு, நீரோடைகளின் தன்மை, நீர்நிலை பண்புகள், ரீசார்ஜ் மற்றும் வெளியேற்றும் பகுதிகள்	இரண்டாம் நிலை ஆதாரங்களில் இருந்து சேகரிக்கப்பட்ட தரவு மற்றும் நீர்-புவியியல் ஆய்வு அறிக்கை தயாரிக்கப்பட்டது.
10	இடர் மதிப்பீடு மற்றும் பேரிடர் மேலாண்மை திட்டம்	தீ மற்றும் வெடிப்புகள் மற்றும் நச்சுப் பொருட்களின் வெளியீடு ஆகியவற்றால் பேரழிவு	சுரங்கத்துடன் தொடர்புடைய ஆபத்துக்கான இடர் பகுப்பாய்வின்

		ஏற்படக்கூடிய பகுதிகளை அடையாளம் காணவும்	கண்டுபிடிப்புகளின் அடிப்படையில்.
--	--	---	-------------------------------------

ஆதாரம்: ஆய்வகங்களின் தள கண்காணிப்பு தரவு/மாதிரி

### 1.8.1 ஒழுங்குமுறை இணக்கம் & பொருந்தக்கூடிய சட்டங்கள்/விதிமுறைகள்

- தமிழ்நாடு சிறு கனிமச் சலுகை விதிகள், 1959 இன் படி குவாரி குத்தகைக்கான விண்ணப்பம்.
- தமிழ்நாடு சிறு கனிமச் சலுகை விதிகள், 1959 இன் படி சுரங்கத் திட்டத்தைத் தயாரிப்பதற்கும் சுற்றுச்சூழல் அனுமதி பெறுவதற்கும் துல்லியமான பகுதி தொடர்பு கடிதம் பெறப்பட்டது.
- தமிழ்நாடு சிறு கனிமச் சலுகை விதிகள், 1959-ன் திருத்தத்தின்படி 41 & 42 விதிகளின் கீழ் சுரங்கத் திட்டம் அங்கீகரிக்கப்பட்டது.
- SEIAA – விலிருந்து குறிப்பு விதிமுறைகள்.
- ToR Lr எண். SEIAA-TN/F.No.10444/ToR-1626/2023, தேதி:12.12.2023.



## அத்தியாயம் 2- திட்ட விளக்கம்

### 2.0 பொது விளக்கம்

திரு.A.வீரராகவன் சாதாரண கல் மற்றும் கிராவல் குவாரிகளுக்கு சுற்றுச்சூழல் அனுமதி தேவை. 2 முன்மொழியப்பட்ட மற்றும் 2 தற்போதுள்ள குவாரிகள் ஒரு குழுமத்தை உருவாக்குகின்றன; MoEF & CC அறிவிப்பின்படி S.O. 2269(E) தேதி 1 ஜூலை 2016 கணக்கிடப்படுகிறது மற்றும் மொத்த பரப்பளவு 12.81.63 ஹெக்டேர் ஆகும்.

தொகுப்பின் அளவு 5 ஹெக்டேருக்கு மேல் இருப்பதால், இந்த முன்மொழிவு B1 வகையின் கீழ் வருகிறது: 04.09.2018 & 13.09.2018 தேதியிட்ட ஆணைப்படி, மாண்புமிகு தேசிய பசுமைத் தீர்ப்பாயம், புது தில்லி O.A. 2018 இன் எண். 173 & ஓ.ஏ. எண், 2016 இன் 186 மற்றும் MoEF & CC அலுவலக குறிப்பாணை F. எண். L-11011/175/2018-IA-II (M) தேதி: 12.12.2018, மற்றும் சுற்றுச்சூழல் அனுமதி பெறுவதற்கு EIA, EMP மற்றும் பொது ஆலோசனைக்கான தேவை.

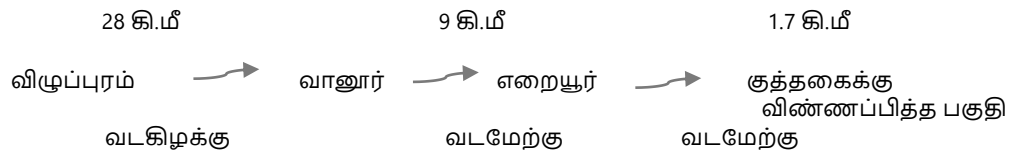
### 2.1 திட்டத்தின் விளக்கம்

முன்மொழியப்பட்ட திட்டங்கள் குறிப்பிட்ட தளம் மற்றும் இந்த திட்டத்திற்கு கூடுதல் பகுதி தேவையில்லை. முன்மொழியப்பட்ட குவாரிகளில் இருந்து கழிவுநீர் உற்பத்தி/வெளியேற்றம் இல்லை.

குழுமத்தில் முன்மொழியப்பட்ட அனைத்து குவாரிகளுக்கும் சுரங்க முறை பொதுவானது. சாதாரண கல் ஆகியவை திறந்தவெளி இயந்திரமயமாக்கப்பட்ட முறையில் தோண்டுவதற்கு முன்மொழியப்பட்டுள்ளன, இதில் ஜாக்ஹாம்மர் துளையிடுதல் மற்றும் வெடித்தல் மூலம் பெற்றோர் பாறை வெகஜனத்திலிருந்து கணிசமான அளவு பாறைகளை பிரித்து, ஹைட்ராலிக் எக்ஸ்கவேட்டர், பிஹெட் முதல் தேவைப்படும் நொறுக்கிகள் மற்றும் ராக் பிரேக்கர்களுக்கு சாதாரண கல்லை ஏற்றுவதற்குப் பயன்படுத்தப்படுகின்றன.

### 2.2 திட்டத்தின் இடம்

- விழுப்புரம் மாவட்டம், வானூர் தாலுகா, எறையூர் கிராமத்தில் திட்ட இடம் அமைந்துள்ளது.
- குத்தகைக்கு விண்ணப்பித்த பகுதி விழுப்புரம் நகரின் வடகிழக்கே 23கிமீ, வானூருக்கு வடமேற்கே 13கிமீ மற்றும் எறையூர் கிராமத்தின் வடமேற்கே 1.7கிமீ தொலைவிலும் அமைந்துள்ளது.



**அட்டவணை 2.1: குழுமக் குவாரிகளின் தள இணைப்பு**

அருகிலுள்ள சாலை	தேசிய நெடுஞ்சாலை (NH - 132) விழுப்புரம் - திண்டிவனம் - 8.4 கிமீ - மேற்கு. மாநில நெடுஞ்சாலை (SH - 136) தீவனூர் - வானூர் - 1.2 கிமீ - வடக்கு.
அருகிலுள்ள கிராமம்	எறையூர் - 1.62 மீ - தென்கிழக்கு
அருகில் உள்ள நகரம்	வானூர் - 13.0.0 கிமீ - தென்கிழக்கு
அருகிலுள்ள ரயில் நிலையம்	பேரணி - 10.5 கிமீ - வடமேற்கு
அருகிலுள்ள விமான நிலையம்	சென்னை - 132.0 கிமீ - வடகிழக்கு
அருகிலுள்ள துறைமுகம்	சென்னை - 132.0 கிமீ - வடகிழக்கு

ஆதாரம்: சர்வே ஆஃப் இந்தியா நிலப்பரப்பு வரைபடம்

**அட்டவணை 2.2: திட்டப் பகுதியின் எல்லை ஒருங்கிணைப்புகள்**

எல்லைத் தூண் எண்.	அட்சரேகை	தீர்க்கரேகை
1	12°04'17.1389" N	79°38'46.1753" E
2	12°04'18.0368" N	79°38'43.9187" E
3	12°04'19.2392" N	79°38'44.3965" E
4	12°04'20.0785" N	79°38'42.2649" E
5	12°04'20.1047" N	79°38'42.2744" E
6	12°04'21.7141" N	79°38'37.9720" E
7	12°04'22.7677" N	79°38'38.4930" E
8	12°04'24.5551" N	79°38'39.2586" E
9	12°04'23.9082" N	79°38'41.0337" E
10	12°04'23.4989" N	79°38'42.3312" E
11	12°04'21.6875" N	79°38'41.6447" E
12	12°04'21.3413" N	79°38'42.7286" E
13	12°04'20.5999" N	79°38'44.9039" E
14	12°04'21.0812" N	79°38'45.0728" E
15	12°04'21.0420" N	79°38'45.1991" E
16	12°04'20.0828" N	79°38'49.6101" E
17	12°04'19.7712" N	79°38'49.5523" E
18	12°04'18.9910" N	79°38'49.2552" E
19	12°04'19.5964" N	79°38'47.0029" E

**Datum: UTM-WGS84, Zone 43 North**

ஆதாரம்: அந்தந்த திட்டங்களின் குவாரி குத்தகை திட்டம்

படம் 2.1: திட்டப் பகுதியின் இடவியல் பார்வை



திட்ட தள புகைப்படங்கள்

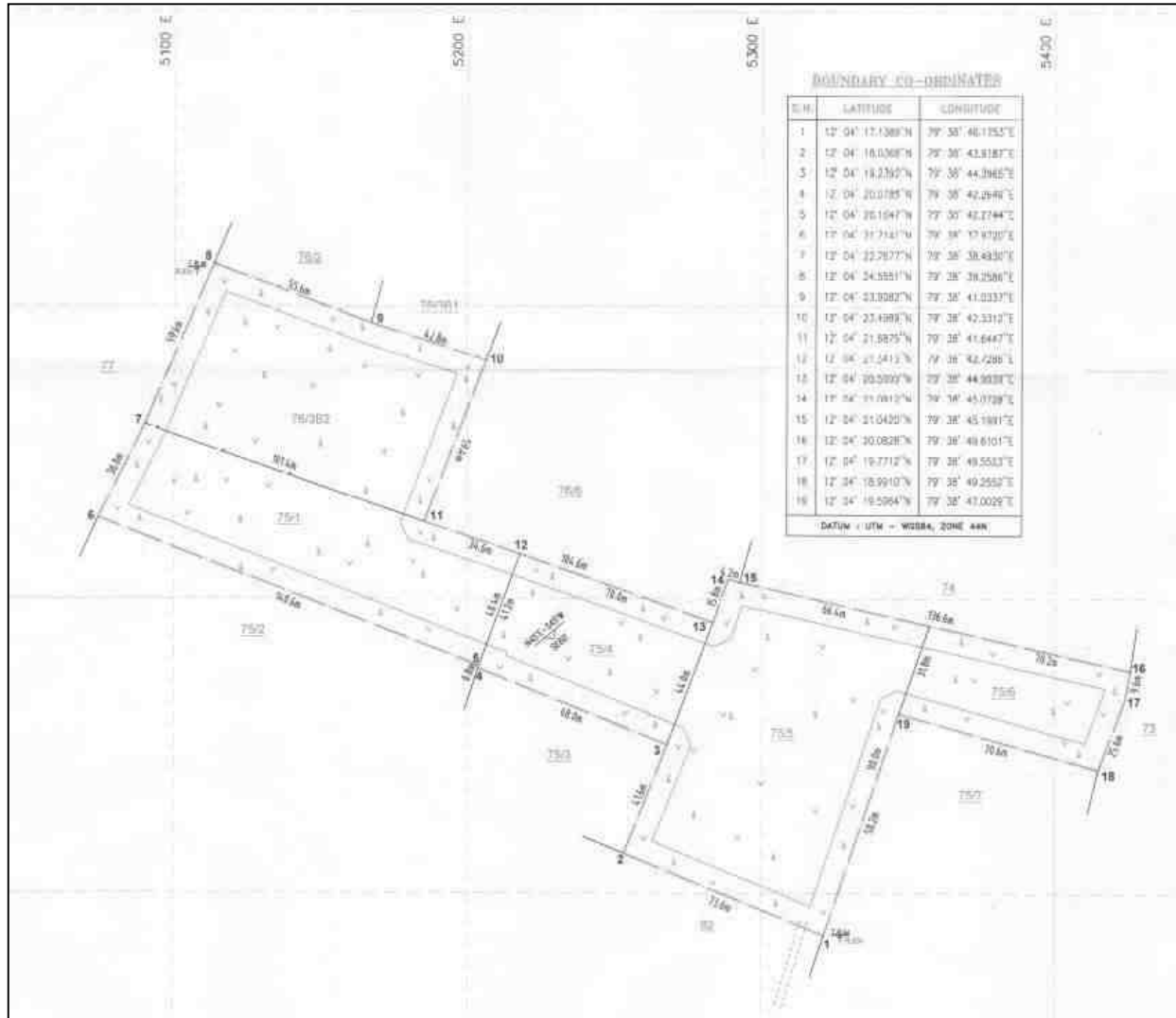
திட்ட தளத்தில் ஃபென்சிங் & பசுமை அரண்




படம் 2.2: திட்டப் பகுதியின் செயற்கைக்கோள் வரைபடம்



படம் 2.3: குவாரி குத்தகைத் திட்டம் / மேற்பரப்புத் திட்டம்



படம் 2.4: குழும குவாரிகளின் செயற்கைக்கோள் படம்



Extent : 2.42.63 ha  
 Village : Eralyur  
 Taluk : Vanur  
 District : Viluppuram  
 State : Tamil Nadu

Graphic Scale  
 0 0.25 0.5 0.75 1.0  
 Km

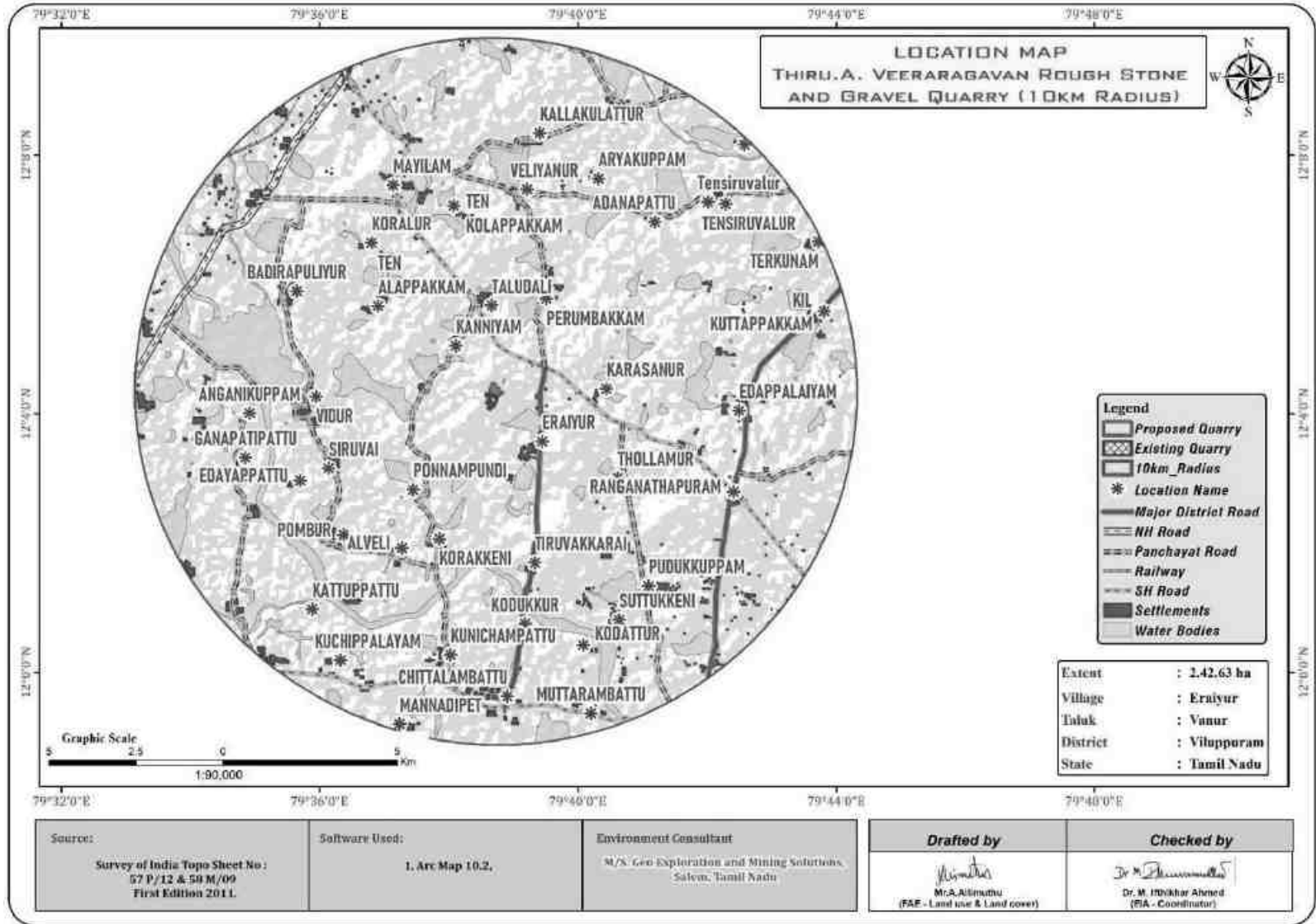
Software Used:  
 Arc Map 10.8

Environment Consultant  
 M/S. Geo Exploration and Mining Solutions, Salem, Tamil Nadu

Source:  
 1. Geographical Information System

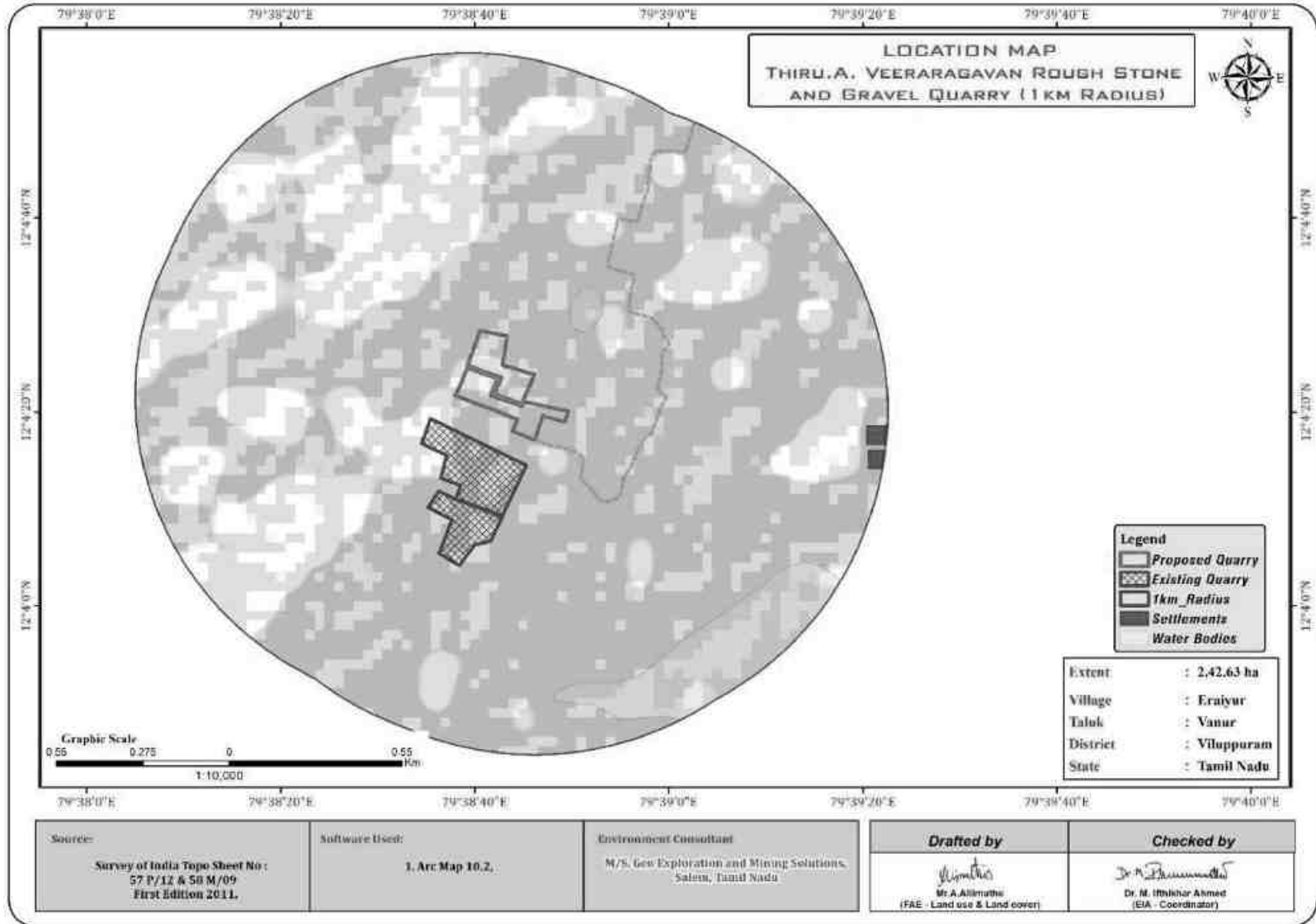
Drafted by	Checked by
 Mr. A. Alimuthu (FAE - Land use & Land cover)	 Dr. M. Imkhar Ahmed (EIA - Coordinator)

படம் 2.5: 10 கிமீ சுற்றளவில் டிஜிட்டல் மயமாக்கப்பட்ட இருப்பிட வரைபடம்





படம் 2.6: 1 கிமீ சுற்றளவில் டிஜிட்டல் மயமாக்கப்பட்ட இருப்பிட வரைபடம்



### 2.2.1 திட்டப் பகுதி

- குழுமத்தின் கீழ் உள்ள அனைத்து திட்டங்களும் தளம் சார்ந்தவை, திட்டப் பகுதிக்குள் எந்த நன்மையும் அல்லது செயலாக்கமும் முன்மொழியப்படவில்லை.
- முன்மொழியப்பட்ட திட்டத்தில் வன நிலம் எதுவும் இல்லை மற்றும் பெரிய தாவரங்கள் மற்றும் மரங்கள் இல்லாதது.

### அட்டவணை 2.3: முன்மொழியப்பட்ட திட்டங்களின் நில பயன்பாட்டு முறை

விளக்கம்	தற்போதைய பகுதி (ஹெக்டேர்)	குவாரியின் வாழ்நாள் முடிவில் உள்ள பகுதி (ஹெக்டேர்)
குவாரிக்கு உட்பட்ட பகுதி	Nil	1.65.26
உள்கட்டமைப்பு	Nil	0.01.0
சாலைகள்	Nil	0.03.0
பசுமை அரண்	Nil	0.71.47
பயன்படுத்தாத நிலம்	2.42.63	0.01.90
<b>மொத்தம்</b>	<b>2.42.63</b>	<b>2.42.63</b>

### 2.2.2 செயல்பாட்டின் அளவு

#### அட்டவணை 2.4: செயல்பாட்டு விவரங்கள்

விவரங்கள்	விவரங்கள்	
	சாதாரண கல் (மீ <sup>3</sup> )	கிராவல் (மீ <sup>3</sup> )
புவியியல் வளங்கள்	7,27,890	48,526
சுரண்டக்கூடிய இருப்புக்கள்	1,56,265	31,334
ஐந்தாண்டு திட்ட காலத்திற்கு உற்பத்தி	1,56,265	31,334
உச்ச உற்பத்தி	35,195	12,334
சுரங்கத் திட்டக் காலம் / குத்தகைக்கு விண்ணப்பித்த காலம்	5 ஆண்டுகள்	
வேலை நாட்களின் எண்ணிக்கை	300 நாட்கள்	
ஒரு நாளைக்கு உற்பத்தி மீ <sup>3</sup>	117	41
லாரி சுமைகளின் எண்ணிக்கை (ஒரு சுமைக்கு 12மீ <sup>3</sup> )	10	4
சுரங்கத்தின் மொத்த ஆழம்	32மீ (2மீ கிராவல் + 30மீ சாதாரண கல்) தரை மட்டத்திற்கு கீழே	

ஆதாரம்: அங்கீகரிக்கப்பட்ட சுரங்கத் திட்டம்

## 2.3 புனியியல்

### 2.3.1 மண்டல புனியியல்

விழுப்புரம் மாவட்டம், மாவட்டத்தின் மேற்குப் பகுதிகளில் படிக உருமாற்ற வளாகத்தாலும், கிழக்குப் பகுதியில் வண்டல் மண்டலத்தாலும் அடியில் அமைந்துள்ளது. ஒரு படிகப் பாறை (63%) மற்றும் வண்டல்களால் மூடப்பட்டிருக்கும் (37%). பிராந்திய அளவில் சார்னோகைட் உடல் N45° E-S45° W, SE50° நோக்கிக் குறைகிறது.

பிராந்திய அடுக்கு வரிசை:

வயது உருவாக்கம்  
 சமீப காலம் - குவாட்டர்னரி உருவாக்கம் (கிராவல்)  
 ----- இணக்கமின்மை -----  
 அர்க்கியன் - சார்னோகைட்  
 தீபகற்ப க்னிஸ் வளாகம்

i.	சார்னோகைட் குழுவை சார்னோகைட், பைராக்ஸீன் கிரானுலைட் மற்றும் மேக்னடைட் குவார்ட்சைட் பிரதிநிதித்துவப்படுத்துகிறது
ii	ஹார்ன்ப்ளென்ட் - பயோடைட் க்னெய்ஸை உள்ளடக்கிய தீபகற்ப க்னிசிக் காம்ப்ளக்ஸ் (II)
iii	ஹார்ன்ப்ளென்ட்-பயோடைட் க்னெய்ஸை உள்ளடக்கிய தீபகற்ப க்னிசிக் காம்ப்ளக்ஸ் (II)
iv	இளம் ஊடுருவல், நெஃபெலின்-சைனைட், பிங்க் கிரானைட், பெக்மாடைட் மற்றும் குவார்ட்ஸ் நரம்புகள் மற்றும்
v	கங்கர் மற்றும் மண்ணின் நான்காம் நிலை படிவுகள்

### பகுதியின் அடுக்கு -

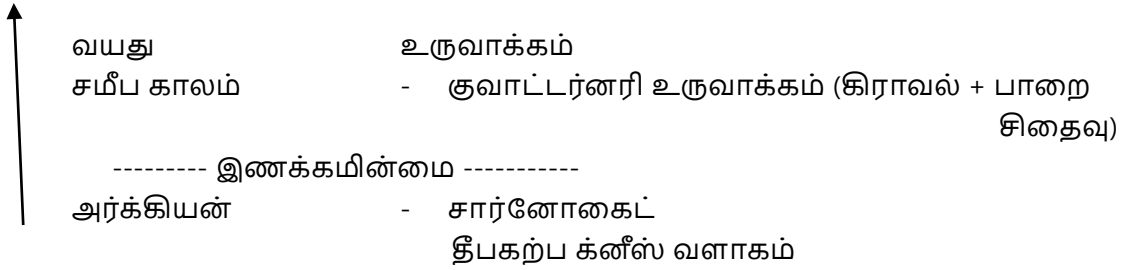
வயது	குழு	லித்தாலஜி
ஹோலோசீன்		பிளாக் பருத்தி மண் / களிமண் ± ஜிப்சம்
செனோசோயிக்		கன்கர்/கால்க்-துஃபா
நியோப்ரோடெரோசோயிக்	அமில ஊடுருவல்கள்	குவார்ட்ஸ் நரம்புகள் பெக்மாடைட் பிங்க் கிரானைட்
	சிவமலை சைனைட் வளாகம்	நெஃபெலின்-சைனைட்
	சாக் ஹில்ஸ் (அடிப்படை ஊடுருவல்கள்)	பைராக்ஸனைட்/டுனைட்
ஆர்க்கியன் - பாலியோபுரோடெரோசோயிக்	தீபகற்ப ஜினீசிக் வளாகம் (II) PGC (II)	பிங்க் கிரானைட் Gneiss Hornblende Biotite gneiss
அர்க்கியன்	சார்னோகைட் குழு	சார்னோகைட் (வகைப்படுத்தப்படாதது) பைராக்ஸீன் கிரானுலைட் பேண்டட் மேக்னடைட் குவார்ட்சைட்

புவியியல் ரீதியாக, மாவட்டம் கோண்டலைட் குழு, சார்னோகைட் குழு, மிக்மாடைட் குழு, சத்தியமங்கலம் குழு, பவானி குழு மற்றும் ஆல்காலி காம்ப்ளக்ஸ் ஆகியவற்றை உள்ளடக்கிய ஆர்க்கியன் காலத்தைச் சேர்ந்த பாறைகளால் சூழப்பட்டுள்ளது.

சார்னோகைட், பைராக்ஸீன் கிரானுலைட்டுகள் மற்றும் அதனுடன் தொடர்புடைய மேக்னடைட் குவார்ட்சைட் ஆகியவற்றைக் கொண்ட பாறைகளின் சார்னோகைட் குழு, கேம்டிஃபெரஸ் - சில்லிமனைட் க்னீஸ், கால்க்-கிரானுலைட், படிக சுண்ணாம்பு, சில்லிமனைட் குவார்ட்சைட்டுகள் மற்றும் தொடர்புடைய மிக்மாடிடிக் ஆகியவற்றை உள்ளடக்கியது. பாறைகள் மாவட்டத்தின் மத்திய மற்றும் தெற்கு பகுதிகளுக்கு மட்டுப்படுத்தப்பட்டுள்ளன.

ஆதாரம்: விழுப்புரம் மாவட்ட சிறு கனிமங்களுக்கான மாவட்ட ஆய்வு அறிக்கை - மே 2019. <https://viluppuram.nic.in/document/district-survey-report-rough-stone/Exploration> :

எந்த ஆய்வும் தேவையில்லை, சாதாரண கல் மற்றும் கிராவல் உருவாக்கம் தெற்கு பக்கத்தில் அமைந்துள்ள குவாரி குழியில் இருந்து தெளிவாக ஊகிக்கப்படுகிறது. இப்பகுதியின் பொது புவியியல் வரிசை கீழே கொடுக்கப்பட்டுள்ளது:



### 2.3.2 உள்ளூர் புவியியல்: -

ஆய்வுப் பகுதியானது பிராந்தியப் போக்கைப் பின்பற்றுகிறது மற்றும் முக்கியமாக ஹார்ட் ராக் உருவாக்கத்தை ஒரே மாதிரியான உருவாக்கம் / சார்னோகைட்டின் பாத்தோலித் உருவாக்கம் ஆகியவற்றை உள்ளடக்கியது. திட்டப் பகுதிகள் வெற்று நிலப்பரப்பாகும், திட்டப் பகுதிகள் 2மீ தடிமன் கொண்ட கிராவல் கற்களால் மூடப்பட்டிருக்கும்; தற்போதுள்ள குவாரி குழியிலிருந்து தெளிவாக அனுமானிக்கப்படும் 2மீ கிராவல் உருவான பிறகு பாரிய சார்னோகைட் உருவாக்கம் காணப்படுகிறது.

### 2.3.3 நீர்வளவியல்

விழுப்புரம் மாவட்டம், மாவட்டத்தின் மேற்குப் பகுதியில் படிக உருமாற்ற வளாகத்தாலும், கிழக்குப் பகுதியில் வண்டல் மண்டலத்தாலும் (தட்டு-II) அமைந்துள்ளது. மாவட்டத்தின் தெற்குப் பகுதிக்கு அருகில் வண்டல்களின் தடிமன் 600 மீட்டருக்கும் அதிகமாகும். நிலத்தடி நீர் வானூர் மணற்கல், கடப்பேரி குப்பம் சுண்ணாம்பு உருவாக்கம் மற்றும் சுண்ணாம்புக் கற்கள் உருவாக்கம் ஆகியவற்றில் நிலத்தடி நீர், வண்டல் பாறைகள் மற்றும் ஒருங்கிணைக்கப்படாத வண்டல் பாறைகளில் நிலத்தடி நீர் நிகழ்கிறது. மாவட்டத்தில் கள்ளக்குறிச்சி, சங்கராபுரம் மற்றும் திருக்கோவிலூர் தாலுகாக்களின் பெரும்பகுதிகளில் பாறைகள் உள்ளன. வானிலை மிகவும் ஒழுங்கற்றது மற்றும் சுருக்க கட்டமைப்புகளின் ஆழம் வானிலை மற்றும் முறிவின் தீவிரத்தால்

கட்டுப்படுத்தப்படுகிறது. கிணறுகளின் ஆழம் 6.64 முதல் 17 மீ பிஜிஎல் வரை மாறுபடும் மற்றும் கண்காணிப்புக் கிணறுகளில் ஆழமற்ற நீர்நிலைகளில் நீர்மட்டம் 0.74 முதல் 9.7 மீ பிஜிஎல் வரை பருவமழைக்கு முந்தைய காலத்தில் (மே 2006) மாறுபடும், மேலும் இது 0.7 முதல் 4.45 மீ பிஜிஎல் வரை மாறுபடும். . பருவமழைக்கு முந்தைய காலத்தில், நீர் நிலைகளின் ஆழம் > 2 முதல்

மாவட்டத்தின் பெரும்பகுதியில் 5 m bgl, மாவட்டத்தின் மேற்கு மற்றும் தென்கிழக்கு பகுதிகளில் >5 -10 m bgl வரம்பிலும், 0-2 m bgl வரம்பிலும் இரண்டு தனித்தனி பாக்கெட்டுகளில் பதிவு செய்யப்பட்டுள்ளது. பருவமழைக்குப் பிந்தைய காலத்தில், மாவட்டத்தின் பெரும்பகுதியில் 2 முதல் 5 பிஜிஎல் வரை ஆழம் வரை இருக்கும், மாவட்டத்தின் மத்திய மற்றும் வடகிழக்குப் பகுதிகளில் 0 - 2 மீ பிஜிஎல் வரை நிலவுகிறது மற்றும் > 5 - 10 மீ பிஜிஎல் வரம்பில் பதிவு செய்யப்பட்டது. மாவட்டத்தின் தென்மேற்கு மற்றும் வடமேற்குப் பகுதிகளில் உள்ள இரண்டு தனிமைப்படுத்தப்பட்ட பாக்கெட்டுகளில், பைசோமெட்ரிக் மேற்பரப்பின் ஆழம் பருவமழைக்கு முந்தைய காலத்தில் 2.8 முதல் 11.25 மீ பிஜிஎல் வரையிலும், பருவமழைக்குப் பிந்தைய காலத்தில் 0.5 முதல் 6.35 மீ பிஜிஎல் வரையிலும் இருக்கும். ஆழ்துளை கிணறுகள், ஆழ்துளை கிணறுகள், ஆழ்குழாய் கிணறுகள் மூலம் நிலத்தடி நீர் மேம்படுத்தப்படுகிறது. கிணற்றின் விட்டம் 7 முதல் 10 மீ வரம்பில் உள்ளது மற்றும் தோண்டப்பட்ட கிணறுகளின் ஆழம் 15 முதல் 18 மீ பிஜிஎல் வரை வானிலை தடிமன் மற்றும் மூட்டுகளைப் பொறுத்து இருக்கும். தோண்டப்பட்ட கிணறுகள் கோடை மாதங்களில் 1 லி.பி.எஸ் வரை மகசூல் தரும் மற்றும் சில கிணறுகள் வறண்டு கிடக்கின்றன. பருவமழை காலத்தில் ஒன்று அல்லது இரண்டு பயிர்களுக்கு பாசனம் செய்ய போதுமான மகசூல் கிடைக்கும். சாதகமான இடங்களில் ஆழ்துளை கிணறுகளின் மகசூல் <1 முதல் 6 பவுண்டுகள் வரை மாறுபடும். பள்ளத்தாக்கு நிரம்புகிறது, கோடுகளின் குறுக்குவெட்டு, குறிப்பாக, கல்ராயன் மலைகளின் அடிவாரத்தில் மேற்குப் பகுதியில் ஆழ்துளைக் கிணறுகள் மற்றும் ஆழ்துளை கிணறுகளுக்கு ஏற்ற சாத்தியமான பாக்கெட்டுகள் இருப்பதாக தெரிவிக்கப்படுகிறது. படிசு மற்றும் வண்டல் வடிவங்களுக்கிடையேயான தொடர்பு பகுதி மாறி மகசூல் வாய்ப்புகளைக் கொண்டுள்ளது. கிரெட்டேசியஸ் வடிவங்கள் மிகவும் கச்சிதமானவை மற்றும் மகசூல் வாய்ப்புகள் குறைவு. 6 மீ விட்டம் மற்றும் 10 மீ பிஜிஎல் ஆழம் கொண்ட மணல் பாதையில் தோண்டப்பட்ட கிணறுகள் சுமார் 3.5 லி.பி.எஸ். வண்டல் உருவாக்கத்தில் குழாய் கிணறுகளின் விளைச்சல் 2.4 முதல் 37 எல்பி வரை இருக்கும்.

### 2.2.2.3 நீர்நிலை அமைப்புகள்:

நிலத்தடி நீரின் உருவாக்கம் மற்றும் சேமிப்பானது, புவியியல், நிலப்பரப்பு மற்றும் மழைப்பொழிவு வடிவத்தில் மழைப்பொழிவு ஆகிய மூன்று காரணிகளைப் பொறுத்தது. புவியியலைத் தவிர, நிலப்பரப்பு சுயவிவரத்தில் உள்ள பரந்த மாறுபாடு மற்றும் மழையின் தீவிரம் ஆகியவை நிலத்தடி நீர் ரீசார்ஜ் செய்வதற்கான முக்கிய காரணிகளாக அமைகின்றன. நீர்நிலைகள் மிகவும் சிக்கலான நீர் புவியியல் அமைப்பின் ஒரு பகுதியாகும், மேலும் முழு அமைப்பின் நடத்தையையும் எளிதில் விளக்க முடியாது. கடினமான பாறை நிலப்பரப்பில் நிலத்தடி நீர் ஏற்படுவது மேல் வானிலை, பிளவுகள் மற்றும் உடைந்த பகுதிகளுக்கு மட்டுமே உள்ளது, இது விழுப்புரம் மாவட்டத்தில் சராசரியாக 10-15 மீ வரை அதிகப்பட்சமாக 30 மீ வரை நீண்டுள்ளது.

வண்டல் வடிவங்களில், முதன்மையான இடை சிறு நுண்துளையின் இருப்பு நிலத்தடி நீரின் கடத்தும் திறனை அதிகரிக்கிறது, அங்கு மகசூல் குறிப்பிடத்தக்கதாக இருக்கும். கடலோரப் பாதையில் மாவட்டத்தின் கிழக்குப் பகுதியை ஆக்கிரமித்துள்ள வண்டல் பகுதி, நிலத்தடி நீர்மட்டத்திற்கு மிகவும் சாதகமாக உள்ளது. நிலத்தடி நீர் அரை வரையறுக்கப்பட்ட மற்றும் வரையறுக்கப்பட்ட நிலைகளில் ஏற்படுகிறது. ஒவ்வொரு உருவாக்கத்திலும் நிலத்தடி நீர் நிகழ்வது பற்றிய சுருக்கமான விளக்கம் கீழே கொடுக்கப்பட்டுள்ளது.

### **நீர்நிலை அமைப்புகள்:**

நிலத்தடி நீரின் நிகழ்வு மற்றும் சேமிப்பானது, புவியியல், நிலப்பரப்பு மற்றும் மழைப்பொழிவு வடிவத்தில் மழைப்பொழிவு ஆகிய மூன்று காரணிகளைப் பொறுத்தது. புவியியலைத் தவிர, நிலப்பரப்பு சுயவிவரத்தில் உள்ள பரவலான மாறுபாடு மற்றும் மழையின் தீவிரம் ஆகியவை நிலத்தடி நீர் ரீசார்ஜ் செய்வதற்கான முக்கிய காரணிகளாக அமைகின்றன. நீர்நிலைகள் மிகவும் சிக்கலான நீர் புவியியல் அமைப்பின் ஒரு பகுதியாகும், மேலும் முழு அமைப்பின் நடத்தையையும் எளிதில் விளக்க முடியாது. கடின பாறை நிலப்பரப்பில் நிலத்தடி நீர் ஏற்படுவது மேல் வானிலை, பிளவுகள் மற்றும் உடைந்த பகுதிகளுக்கு மட்டுமே உள்ளது, இது அதிகபட்சமாக 30 மீட்டர் வரை நீட்டிக்கப்படுகிறது, இது விழுப்புரம் மாவட்டத்தில் சுமார் 10-15 மீ.

வண்டல் வடிவங்களில், முதன்மையான இடை நுண்துளையின் இருப்பு நிலத்தடி நீரின் கடத்தும் திறனை அதிகரிக்கிறது, அங்கு மகசூல் குறிப்பிடத்தக்கதாக இருக்கும். கடலோரப் பாதையில் மாவட்டத்தின் கிழக்குப் பகுதியை ஆக்கிரமித்துள்ள வண்டல் பகுதி நிலத்தடி நீர்மட்டத்திற்கு மிகவும் சாதகமாக உள்ளது. நிலத்தடி நீர் அரை வரையறுக்கப்பட்ட மற்றும் வரையறுக்கப்பட்ட நிலைகளில் ஏற்படுகிறது. ஒவ்வொரு உருவாக்கத்திலும் நிலத்தடி நீர் நிகழ்வது பற்றிய சுருக்கமான விளக்கம் கீழே கொடுக்கப்பட்டுள்ளது.

### **வண்டல் வடிவங்கள்**

வண்டல் ஆற்றில் நிலத்தடி நீர் நீர்மட்ட நிலையில் ஏற்படுகிறது. அதிகபட்ச தடிமன் 37 மீ மற்றும் நீர்நிலையின் சராசரி தடிமன் தோராயமாக 12 மீ. இந்த வடிவங்கள் நுண்துளைகள் மற்றும் ஊடுருவக்கூடியவை, அவை நல்ல நீர் தாங்கி மண்டலங்களைக் கொண்டுள்ளன.

### **மூன்றாம் நிலை கடலூர் மணற்கல்**

மூன்றாம் நிலை வடிவங்கள் கடலூர் மணற்கற்களால் குறிக்கப்படுகின்றன மற்றும் அவை கடல் நீர் வைப்புகளுக்கு ஃப்ளூவியலாக வகைப்படுத்தப்படுகின்றன. பெரும்பாலும் இந்த அமைப்பு கீழ் மற்றும் மேல் கடலூர் அமைப்புகளாக பிரிக்கப்பட்டுள்ளது. மேல் கடலூர் அமைப்புகளில் நிலத்தடி நீர் அரை வரையறுக்கப்பட்ட நிலையில் ஏற்படுகிறது, அதே சமயம் கீழ் கடலூரில் நிலத்தடி நீர் நல்ல நிலத்தடி நீர் சாத்தியத்துடன் வரையறுக்கப்பட்ட நிலையில் ஏற்படுகிறது.

### **கிரெட்டேசியஸ் வடிவங்கள்**

மணல் களிமண் லென்ஸ்கள் மற்றும் மெல்லிய மணல் ஆகியவற்றில் லென்ஸ் வடிவத்தில் நிலத்தடி நீர் வெள்ளை மற்றும் கருப்பு களிமண் படுக்கைகளால் அடிக் கோடிட்டுள்ளது, இது தரை மட்டத்திலிருந்து 10 மீ முதல் 15 மீ வரையிலான ஆழமான

நீர்நிலை ஆழத்தை உருவாக்குகிறது. ஒலிடிக் சுண்ணாம்புக் கல் இருப்பதால் சுண்ணாம்புக் கல்லில் உள்ள ஃபிரேடிக் நீர்நிலை சாத்தியமாகும்.

#### கடினமான பாறை வடிவங்கள்

நிலத்தடி நீர் நீர் அட்டவணை நிலைமைகளின் கீழ் ஏற்படுகிறது, ஆனால் வானிலை, மற்றும் அதன் வளர்ச்சி ஆகியவற்றின் தீவிரம் மற்ற வகை பாறைகளில் கினிசிக் உருவாக்கத்துடன் ஒப்பிடும்போது மிகவும் குறைவாகவே உள்ளது. நிலத்தடி நீர் திறன் குறைவாக உள்ளது.

#### கிரானிடிக் க்னீஸ்

நிலத்தடி நீர் வானிலை, கூட்டு மற்றும் வடிவங்களில் நீர் அட்டவணை நிலைமைகளின் கீழ் ஏற்படுகிறது. தட்பவெப்பமான மேலங்கியில் உருவாக்கப்பட்ட துளை இடைவெளி ஆழமற்ற சிறுமணி நீர்நிலைகளாக செயல்படுகிறது மற்றும் சாத்தியமான நீர் தாங்கி மற்றும் விளைச்சல் மண்டலங்களை உருவாக்குகிறது, கால்வாய் மற்றும் தொட்டி பாசன பகுதிகளில் நீர்மட்டம் ஆழமற்றது மற்றும் பிற பகுதிகளில் இது ஓரளவு ஆழமானது.

#### சார்னோகைட்


நிலத்தடி நீர் நீர் அட்டவணை நிலைமைகளின் கீழ் நிகழ்கிறது, ஆனால் வானிலை, மூட்டு, மற்றும் அதன் வளர்ச்சி ஆகியவற்றின் தீவிரம், க்னீசிக் அமைப்புகளுடன் ஒப்பிடும் போது மிகவும் குறைவாக உள்ளது. நிலத்தடி நீர் திறன் குறைவாக உள்ளது.

#### நீர்நிலை அளவுருக்கள்

உடைந்த நீர்நிலைகளின் பரிமாற்ற மதிப்புகள் ஒரு நாளைக்கு <1 முதல் 141 மீ<sup>2</sup> வரை இருக்கும் மற்றும் சேமிப்புத்திறன்  $2.84 \times 10^{-5}$  மற்றும்  $8.9 \times 10^{-3}$  வரை மாறுபடும். வண்டல் உருவாக்கத்தின் கடத்தும் திறன் 21 முதல் 748 மீ<sup>2</sup> / நாள் வரை மாறுபடும் மற்றும் சேமிப்புத்திறன்  $2.75 \times 10^{-3}$  வரிசையில் உள்ளது.


உண்மையான மழை Mm					சாதாரண மழைப்பொழிவு மி.மீ
2017	2018	2019	2020	2021	
1066.9	727.5	906.3	1137.7	1935.2	985

படம் 2.7 மண்டல புவியியல் வரைபடம்





படம் 2.8 புனிமேற்பரப்பு வரைபடம்



## 2.4 வளங்கள் மற்றும் இருப்புக்கள்

சாதாரண கல் மற்றும் கிராவலின் வளங்கள் மற்றும் இருப்புக்கள் குறுக்கு வெட்டு முறையின் அடிப்படையில் அதிகபட்ச குத்தகைப் பகுதியை உள்ளடக்கும் வகையில் பிரிவுகளை உருவாக்குவதன் மூலம் கணக்கிடப்பட்டது. புவியியல் வளங்களின் கிடைக்கும் தன்மையின் அடிப்படையில், தோண்டுதல் முறையில் பெஞ்ச் அமைப்பதைக் கருத்தில் கொண்டு, 7.5 மீ (பயன்படுத்தப்பட்ட பகுதியைச் சுற்றியுள்ள பாதுகாப்புத் தடை) மற்றும் துல்லியமான பகுதித் தொடர்பு கடிதத்தின்படி பாதுகாப்பு தூரத்தை விட்டுவிட்டு, பூட்டப்பட்டதைக் கழிப்பதன் மூலம், சுரங்கப் கையிருப்பு கணக்கிடப்படுகிறது. பெஞ்ச் உருவாக்கத்தின் போது இருப்புக்கள் (பெஞ்ச் லாஸ் என்றும் அழைக்கப்படுகிறது) மற்றும் கழிக்கக்கூடிய இருப்புக்கள் கழிவு / அதிக சுமை / பக்கச்சுமை இல்லாததைக் கருத்தில் கொண்டு கணக்கிடப்படுகிறது (100% மீட்பு எதிர்பார்க்கப்படுகிறது).

### அட்டவணை 2.5: வளங்கள் மற்றும் இருப்புக்கள்

விளக்கம்	சாதாரண கல் மீ <sup>3</sup>	கிராவல் மீ <sup>3</sup>
புவியியல் வளம் மீ <sup>3</sup>	7,27,890	48,526
சுரண்டக்கூடிய வளம் மீ <sup>3</sup>	1,56,265	31,334
ஐந்தாண்டு திட்ட காலத்திற்கு ஆண்டு வாரியான உற்பத்தி	1,56,265	31,334

ஆதாரம்: அங்கீகரிக்கப்பட்ட சுரங்கத் திட்டம்

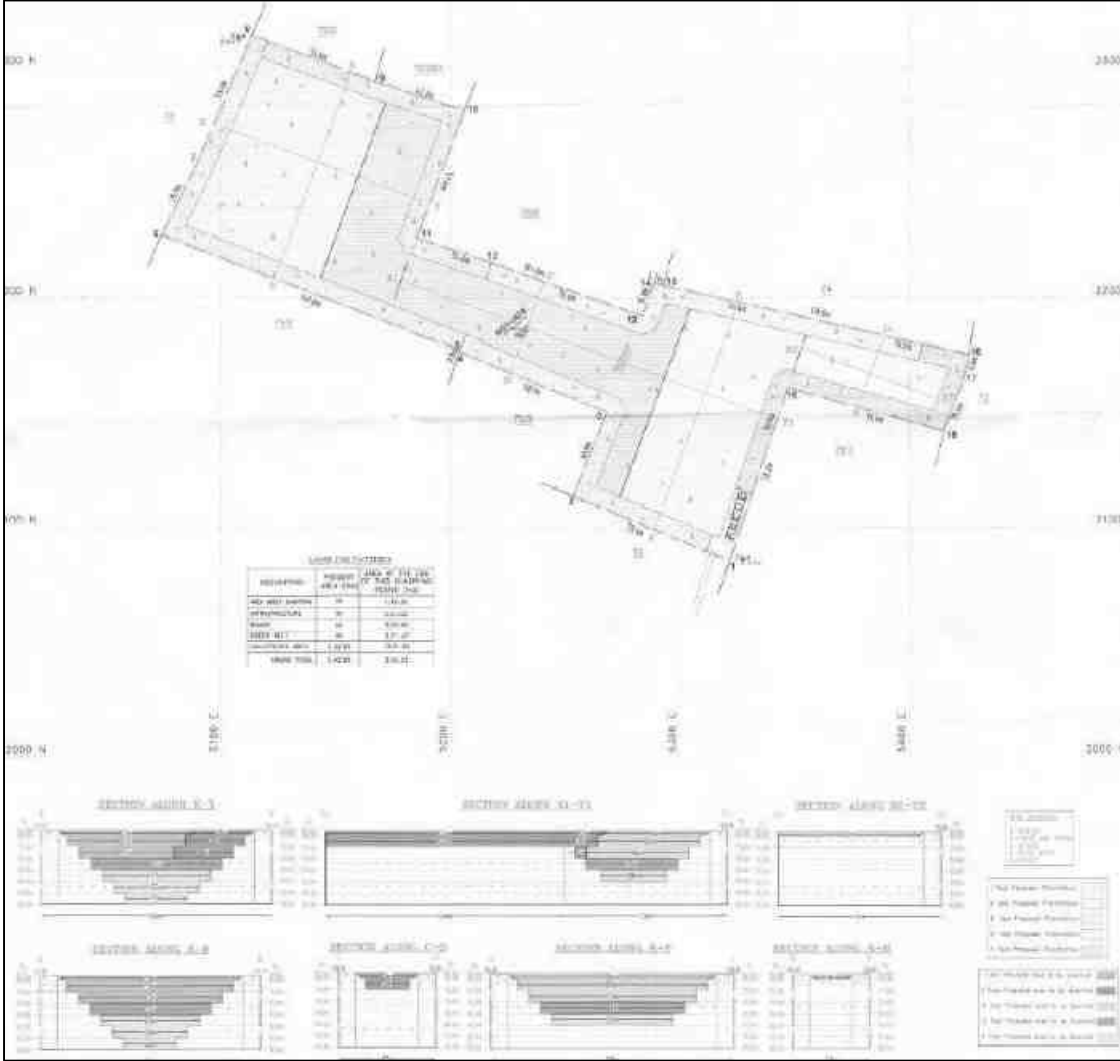
### அட்டவணை 2.6: ஆண்டு வாரியான உற்பத்தித் திட்டம்

ஆண்டு	சாதாரண கல் மீ <sup>3</sup>	கிராவல் மீ <sup>3</sup>
I	31,530	9,006
II	35,195	12,334
III	35,100	9,994
IV	27,705	-
V	26,735	-
மொத்தம்	1,56,265	31,334

### கழிவுகளை அகற்றுதல்

இந்தக் காலக்கட்டத்தில் 2 மீ ஆழம் வரை 31,334 மீ<sup>3</sup> வரை கிராவல் உருவாக்கம் வடிவில் உள்ள மேலடுக்கு சுமை. தாழ்வான பகுதிகளை நிரப்புவதற்கும் சமன் செய்வதற்கும் சரளை நேரடியாக டிப்பர்களில் ஏற்றப்படும், இது அனுமதி பெற்று அரசுக்கு தேவையான சீக்னியோரேஜ் கட்டணத்தை செலுத்திய பின்னரே செய்யப்படும்.

**படம் 2.9: நிலப்பரப்பு, புவிமியல், ஆண்டு வாரியான வளர்ச்சித் திட்டம் மற்றும் பிரிவுகள்**



ஆதாரம்: அங்கீகரிக்கப்பட்ட சுரங்கத் திட்டம்

**கருத்தியல் சுரங்கத் திட்டம்/ இறுதி சுரங்க மூடல் திட்டம்**

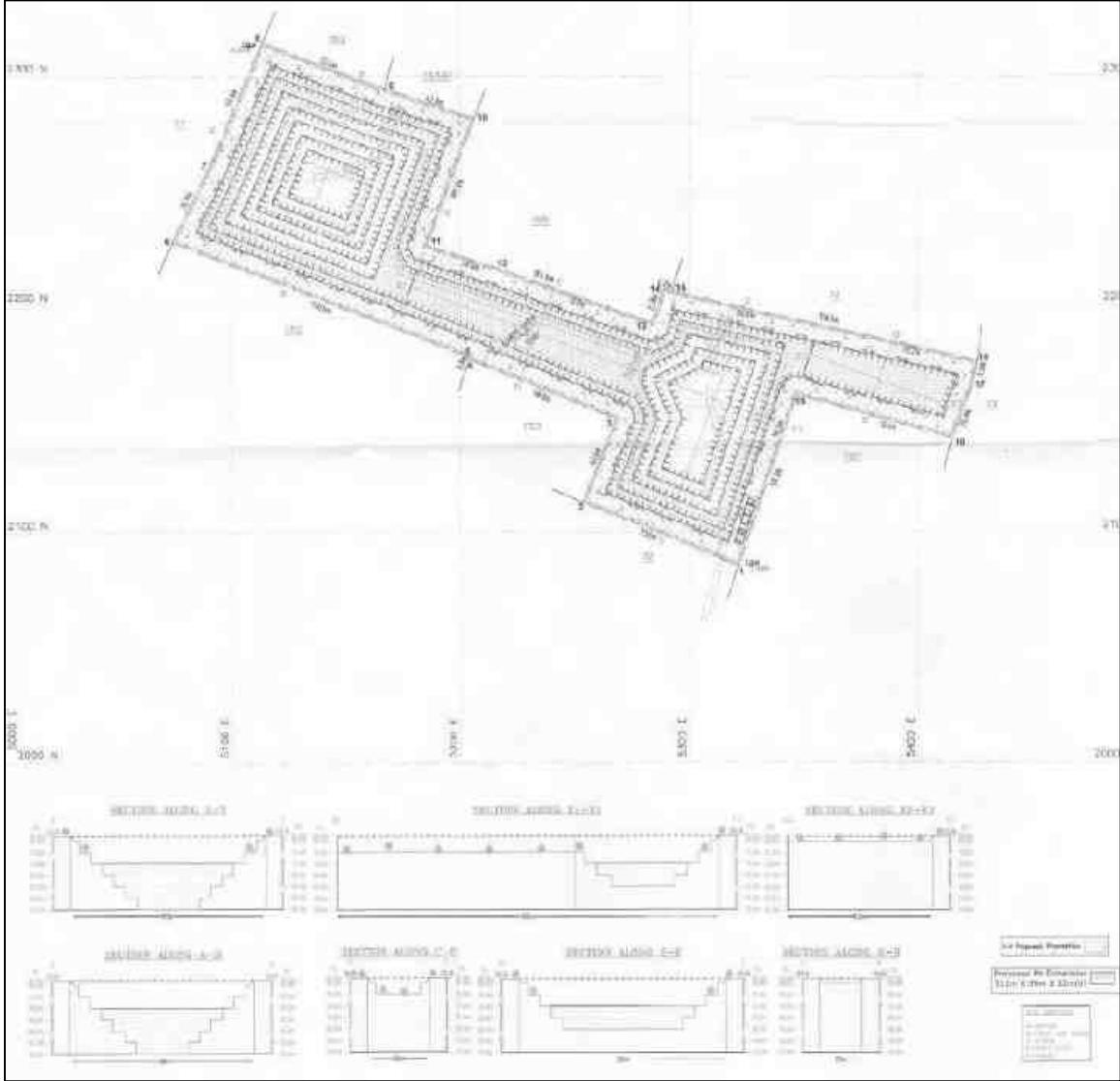
சுரங்கத்தின் பொருளாதார ஆழம், பாதுகாப்பு மண்டலங்கள், அனுமதிக்கப்பட்ட பகுதி போன்ற சில நடைமுறை அளவுருக்களின் அடிப்படையில் இறுதி குழி அளவு வடிவமைக்கப்பட்டுள்ளது.

**அட்டவணை 2.7: இறுதி குழி பரிமாணம்**

குழி ID	நீளம் (மீ) (அதிகபட்சம்)	அகலம் (மீ) (அதிகபட்சம்)	ஆழம்(மீ) (அதிகபட்சம்)
1	311	89	தரை மட்டத்திற்கு கீழே 32 மீ

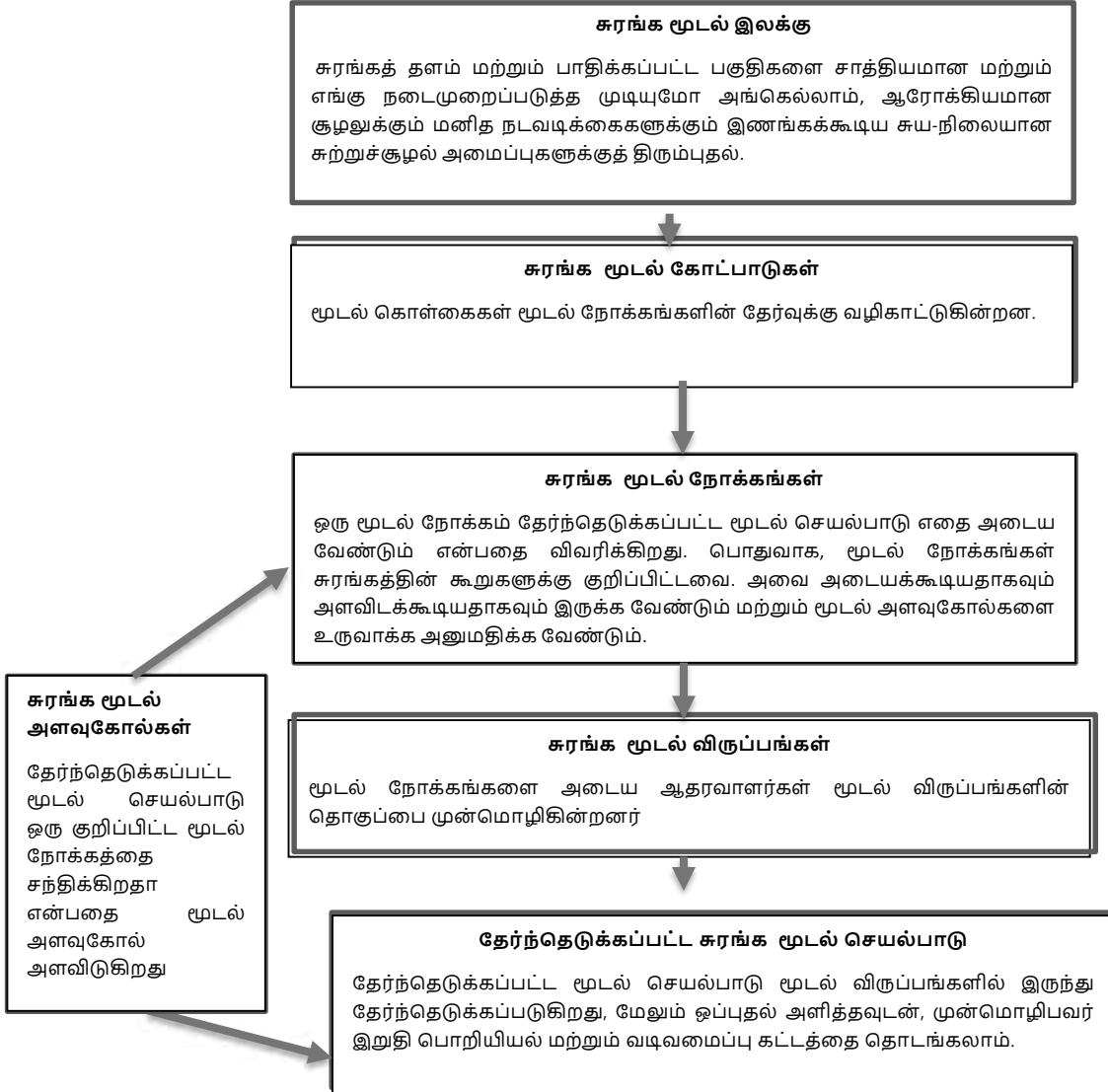
ஆதாரம்: அங்கீகரிக்கப்பட்ட சுரங்கத் திட்டம்

படம் 2.10: சுரங்க மூடல் திட்டம் மற்றும் பிரிவுகள்



ஆதாரம்: அங்கீகரிக்கப்பட்ட சுரங்கத் திட்டம்

- சுரங்கத்தின் வாழ்நாளின் முடிவில், தோண்டப்பட்ட சுரங்கக் குழி / வெற்றிடமானது மழை நீரை சேகரிப்பதற்கான செயற்கை நீர்த்தேக்கமாகச் செயல்படும் மற்றும் வறட்சிக் காலத்தில் ஏற்படும் தேவை அல்லது நெருக்கடிகளைச் சமாளிக்க உதவும்.
- சுரங்கம் மூடப்பட்ட பிறகு, பாதுகாப்புத் தடை மற்றும் மேல் பெஞ்சுகள் மற்றும் தற்காலிக நீர்த்தேக்கம் ஆகியவை சுற்றுச்சூழலை மேம்படுத்தும்.
- சுரங்க மூடல் என்பது ஒரு குறுக்கீடு செய்யப்பட்ட தளத்தை அதன் இயற்கையான நிலைக்குத் திரும்பச் செய்யும் அல்லது சுற்றுச்சூழலில் ஏதேனும் பாதகமான விளைவுகளைத் தடுக்கும் அல்லது குறைக்கும் அல்லது மனித ஆரோக்கியம் மற்றும் பாதுகாப்பிற்கு அச்சுறுத்தல்களைத் தடுக்கும் அல்லது குறைக்கும் ஒரு செயல்முறையாகும்.
- புனர்வாழ்வளிக்கப்பட்ட சுரங்கங்கள் மனிதர்கள் மற்றும் விலங்குகளுக்கு உடல் ரீதியாக பாதுகாப்பாக இருப்பது, புவி-தொழில்நுட்ப ரீதியாக நிலையானது, புவி-வேதியியல் ரீதியாக மாசுபடுத்தாதது/ மாசுபடுத்தாதது மற்றும் சுரங்கத்திற்குப் பிந்தைய நில பயன்பாட்டைத் தக்கவைத்துக்கொள்ளும் திறன் ஆகியவை முக்கிய மூடல் நோக்கங்களாகும்.



### மூடல் நோக்கங்கள் –

- மனிதர்கள் மற்றும் வனவிலங்குகளின் பாதுகாப்பிற்காக அணுகல் குறைவாக இருக்க வேண்டும்.
- திறந்த குழி சுரங்க வேலைகள் மற்றும் குழி எல்லை ஆகியவை இயற்பியல் ரீதியாகவும் புவி-தொழில்நுட்ப ரீதியாகவும் நிலையானவை.
- வெள்ளம் சூழ்ந்த குழிகளில் உள்ள நீரின் தரம் மனிதர்கள், நீர்வாழ் உயிரினங்கள் மற்றும் வனவிலங்குகளுக்கு பாதுகாப்பானது.
- அசுத்தமான வடிகால் வெளியேற்றம் குறைக்கப்பட்டு கட்டுப்படுத்தப்பட்டுள்ளது.
- அசல் அல்லது விரும்பிய புதிய மேற்பரப்பு வடிகால் வடிவங்கள் நிறுவப்பட்டுள்ளன.
- வெள்ளம் சூழ்ந்த குழிகளுக்கு, நடைமுறை மற்றும் சாத்தியமான இடங்களில் குழிக்குள் நீர்வாழ் வாழ்விடம் நிறுவப்பட்டுள்ளது.
- மனிதர்கள் மற்றும் வனவிலங்குகளுக்கு வெள்ளம் சூழ்ந்த குழிகளில் இருந்து அவசர அணுகல் மற்றும் தப்பிக்கும் வழிகள் உள்ளன.
- தூசி அளவு மக்கள், தாவரங்கள், நீர்வாழ் உயிரினங்கள் மற்றும் வனவிலங்குகளுக்கு பாதுகாப்பானது.

### சுரங்க வடிவமைப்பு & மூடுதல் திட்டமிடல் மற்றும் விருப்பங்கள் பரிசீலனைகள் –

- உள் மற்றும் வெளிப்புற பங்குதாரர்களால் திட்டமிடல் மற்றும் வடிவமைப்பு பரிசீலனையின் ஆரம்ப கட்டத்தில் சுரங்க மூடல் நன்கு திட்டமிடப்பட்டுள்ளது.
- சுரங்கக் குழியின் எல்லையில் 2மீ உயரம் கொண்ட கட்டு கட்டுதல் மற்றும் அதன் நிலைத்தன்மையை எல்லா நேரத்திலும் உறுதி செய்தல் மற்றும் மழை பெய்யும் போது குழிக்கு மண் சறுக்குவதைத் தவிர்க்கவும், குழி மற்றும் மேற்பரப்பு ஓடுதலைத் தவிர்க்கவும் இயற்கையான சரிவில் தோட்ட வடிகால் அமைத்தல்.
- கனிமத்தை முழுமையாகச் சுரண்டிய பிறகு, விபத்துகளைத் தவிர்க்க, தாழ்வான பெஞ்ச் கால் சுவர் பக்கமானது சம்பீ பிட்கள் இல்லாமல் வெற்றுப் பரப்பாகப் பராமரிக்கப்படும்.
- சுரங்கம் மூடப்படுவதற்கு முன் அனைத்து கூர்மையான விளிம்புகளும் மென்மையான பக்கங்களாக மாற்றி, தொங்கும் சுவர் பக்கத்தில் தளர்வான குப்பைகள் இல்லாமல் இருப்பதை உறுதி செய்யும்.
- சமூகப் பொறுப்புகளின் ஒரு பகுதியாக திட்ட முன்மொழிபவர், TNPCB & TWAD இன் தரநிலைகளின்படி பயனுள்ள சுத்திகரிப்பு செயல்முறைக்குப் பிறகு, சேமிக்கப்பட்ட சுரங்கக் குழி நீரை அருகிலுள்ள கிராமங்களுக்கு வழங்க உறுதியளிக்கிறார்.
- பூர்வீக இனங்கள் எல்லைத் தடைகளில் 3 வரிசை வடிவங்களில் நடப்படும் மற்றும் 1 வது பெஞ்ச், பொதுமக்கள் மற்றும் கால்நடைகளின் உள்ளார்ந்த நுழைவைத் தடுக்க வாசலில் ஒரு முழுநேர காவலாளி நியமிக்கப்படும்.
- குவாரிக்கான அணுகு சாலை மூடப்பட்டவுடன் உடனடியாக துண்டிக்கப்படும்
- தளவமைப்பு வடிவமைப்பு தயாரிக்கப்பட்டு, புவியியல் மற்றும் சுரங்கத் துறையின் அங்கீகாரத்தைப் பெற வேண்டும்.
- அங்கீகரிக்கப்பட்ட தளவமைப்பின்படி கட்டுவதற்கு முன்மொழிபவருக்கு அறிவுறுத்தப்படுகிறது
- தளத்தில் விடப்பட்ட கட்டமைப்புகளின் இயற்பியல் மற்றும் இரசாயன நிலைத்தன்மை, உயிரியல் ரீதியாக வேறுபட்ட, நிலையான சூழலின்

இயற்கையான மறுவாழ்வு, இறுதி நிலப் பயன்பாடு உகந்ததாக உள்ளது மற்றும் சுற்றியுள்ள பகுதி மற்றும் உள்ளூர் சமூகத்தின் தேவைகளுக்கு இணங்குகிறது மற்றும் தேவைகளை எடுத்துக்கொள்வது உள்ளூர் சமூகத்தின் கணக்கு மற்றும் மூடுதலின் சமூக-பொருளாதார தாக்கத்தை குறைத்தல்

- சுரங்கம் மூடப்படுவதால் சுற்றுச்சூழல் மற்றும் சூழலியலில் சாதகமான மாற்றம் ஏற்படும்.

## 2.5 சுரங்க முறை

திறந்தவெளி இயந்திரமயமாக்கப்பட்ட சுரங்க முறையானது பெஞ்ச் உயரத்திற்குக் குறையாத பெஞ்ச் அகலத்துடன் 5.0 மீட்டர் உயர பெஞ்சை உருவாக்குவதன் மூலம் முன்மொழியப்பட்டது. பெஞ்ச் சாய்வு 60° ஆக பராமரிக்கப்படும்.

சாதாரண கல் என்பது ஒரு பாத்தோலித் உருவாக்கம் மற்றும் தாய் பாறையில் இருந்து கணிசமான அளவு பாறைகளை பிளவுபடுத்துவது ஜாக்ஹாமர் துளையிடுதலின் மூலம் மேற்கொள்ளப்படும் மற்றும் வெடிப்பதற்கு ஸ்லரி வெடிப்பொருட்கள் பயன்படுத்தப்படும். ராக் பிரேக்கருடன் இணைக்கப்பட்ட ஹைட்ராலிக் எக்ஸ்கவேட்டர் / டிப்பர் கலவையுடன் கூடிய வாளி, வெடித்த பிறகு சாதாரண கல்லை தோண்ட / உடைக்க ஈடுபடுத்தப்படும். சாதாரண கல்லை டிப்பர்களில் ஏற்றுவதற்கு வாளி அலகுடன் இணைக்கப்பட்ட ஹைட்ராலிக் எக்ஸ்கவேட்டர் பயன்படுத்தப்படும், பின்னர் கல் பிட்ஹெட்டிலிருந்து அருகிலுள்ள கிரவுர்களுக்கு கொண்டு செல்லப்படும்.

கனரக பூமியை நகர்த்தும் இயந்திரங்களைப் பயன்படுத்துவதற்கும், வெடிப்பு மற்றும் சுரங்க மேலாளரை நியமனம் செய்வதற்கும், புவியியல் மற்றும் சுரங்கத் துறையிலிருந்து தேவையான சட்டப்பூர்வ அனுமதியைப் பெற பரிந்துரைக்கப்படுகிறது.

### 2.5.1 துளையிடுதல் மற்றும் வெடித்தல் அளவுருக்கள்:

ஜாக் ஹேம்மர் மற்றும் கம்பிரசரைப் பயன்படுத்தி துளையிடுதல் மேற்கொள்ளப்படும், துளையின் ஆழம் அதிகபட்சம் 1.5 மீ துளையிடுதல் மற்றும் கீழே கொடுக்கப்பட்டுள்ள அளவுருக்களின்படி வெடித்தல் மேற்கொள்ளப்படும்: -

### 2.5.2 வெடித்தல்

கீழே உள்ள விவரங்களின்படி வெடிப்பு செய்யப்படும்: -

• கட்டுப்படுத்தப்பட்ட வெடிக்கும் அளவுரு: -

இடைவெளி	-	1.2 மீ
சுமை	-	1.0 மீ
துளையின் ஆழம்	-	1.5 மீ
ஒரு துளைக்கு மின்னூட்டம்-		0.50-0.75 கிகி
துள் காரணி	-	6.0 டன்கள்/கிலோ
துளை விட்டம்	-	32மிமீ
உச்ச உற்பத்தி திறன்	=	117 மீ <sup>3</sup> சாதாரண கல் ஒரு நாளைக்கு
இடைவெளி X சுமை X ஆழம்	=	1.2மீ X 1.0மீ X 1.5மீ = 1.8 மீ <sup>3</sup>
	=	1.8 மீ <sup>3</sup> X 2.6 (Bulk Density) = 4.6Ts ஒரு துளைக்கு

எனவே 117மீ<sup>3</sup> (189Ts) இன் உச்ச உற்பத்திக்கு = 50 துளைகள் ஒரு நாளைக்கு தோண்ட வேண்டும்

ஒரு துளைக்கு வெடிமருந்து = ½ கிலோ எனவே அதிகபட்ச 25 கிலோ வெடிமருந்துகள் உற்பத்தியைக் கருத்தில் கொண்டு அதிகபட்சமாக பயன்படுத்தப்படும்.

### பயன்படுத்தப்படும் வெடிமருந்து வகை -

ஸ்லரி வெடிபொருட்கள் (ஒரு திரவம், ஆக்ஸிஜனேற்றிகள் மற்றும் எரிபொருளின் கணிசமான பகுதிகளைக் கொண்ட ஒரு வெடிக்கும் பொருள், மேலும் ஒரு தடிப்பாக்கி), NONEL / எலக்ட்ரிக் டெட்டனேட்டர் & வெடிக்கும் உருகி.

### வெடிபொருட்களின் சேமிப்பு -

திட்டப் பகுதிக்குள் வெடிபொருட்களை சேமிப்பதற்கான முன்மொழிவு எதுவும் இல்லை, அந்தந்த திட்ட ஆதரவாளர்கள் வெடிப்பு நடவடிக்கைகளை மேற்கொள்வதற்காக அங்கீகரிக்கப்பட்ட வெடிமருந்து நிறுவனங்களுடன் ஒப்பந்தம் செய்துள்ளனர் மற்றும் DGMS வழிகாட்டுதல்களின்படி திறமையான நபர் பாதுகாப்பு மற்றும் ஒட்டுமொத்த குவாரி நடவடிக்கைகளின் மேற்பார்வைக்கு பணியமர்த்தப்படுவார்.

வெடிமருந்துகள் தினசரி அடிப்படையில் வெடிகுண்டு நிறுவனத்திடமிருந்து பெறப்படும் மற்றும் திறமையான பிளாஸ்டர் மேற்பார்வையின் கீழ் வெடிப்பு மேற்கொள்ளப்படும் மற்றும் வெடிக்கும் இருப்பு இருப்பு இல்லை என்பதை உறுதிசெய்யும்; ஏதேனும் இருப்பு இருப்பு சப்ளையர் மூலம் திரும்பப் பெறப்படும்.

### 2.5.2 இயந்திரமயமாக்கலின் அளவு

#### அட்டவணை 2.8: முன்மொழியப்பட்ட இயந்திரங்களைப் பயன்படுத்துதல்

வ.எண்.	வகை	எண்ணிக்கை	அளவு/திறன்	உந்து சக்தி
1	ஜாக்ஹாம்மர்	4	1.2மீ முதல் 2.0மீ	அழுத்தப்பட்ட காற்று
2	கம்பிரசர்	1	400psi	டீசல் டிரைவ்
3	பக்கெட் மற்றும் ராக் பிரேக்கர் கொண்ட எக்ஸ்கவேட்டர்	1	300 HP	டீசல் டிரைவ்
4	டிப்பர்கள்	2	20 டன்கள்	டீசல் டிரைவ்

ஆதாரம்: அங்கீகரிக்கப்பட்ட சுரங்கத் திட்டம்

### 2.6 பொது அம்சங்கள்

#### 2.6.1 தற்போதுள்ள உள்கட்டமைப்புகள்

குவாரி குத்தகைக்கு வழங்கப்பட்ட பிறகு சுரங்க அலுவலகம், தொழிலாளர்களுக்கான தற்காலிக ஓய்வறைகள், கழிப்பறை மற்றும் சிறுநீர் கழிப்பறை போன்ற உள்கட்டமைப்புகள் சுரங்க விதியின்படி கட்டப்படும்.

#### 2.6.2 வடிகால் முறை

திட்டப் பகுதிக்குள் ஓடைகள், கால்வாய்கள், நீர்நிலைகள் எதுவும் கடக்கவில்லை. இப்பகுதியின் வடிகால் அமைப்பு டென்ட்ரிடிக் - துணை டென்ட்ரிடிக் ஆகும்.



### 2.6.3 போக்குவரத்து அடர்த்தி

பொருள் போக்குவரத்து வழியின் அடிப்படையில் நடத்தப்பட்ட போக்குவரத்து கணக்கெடுப்பு, சாதாரண கல் முக்கியமாக கொண்டு செல்ல முன்மொழியப்படுகிறது இரண்டு இடங்களில் போக்குவரத்து அடர்த்தி அளவீடுகள் மேற்கொள்ளப்பட்டன.

1. ஒக்கிலிபாளையம்-வளந்தாவளம் (மாநில நெடுஞ்சாலை சாலை)
2. திருவக்கரை மாவட்ட சாலை

கனரக மோட்டார் வாகனங்கள், இலகுரக வாகனங்கள் மற்றும் இரு/மூன்று சக்கர வாகனங்கள் என மூன்று பிரிவுகளின் கீழ் வாகனங்களை காட்சி கண்காணிப்பு மற்றும் எண்ணி மூலம் 24 மணி நேரமும் தொடர்ந்து போக்குவரத்து அடர்த்தி அளவீடு செய்யப்பட்டது. சாலைகளில் போக்குவரத்து நெரிசல் அதிகமாக இருப்பதால், ஒவ்வொரு ஷிப்டிலும் ஒவ்வொரு ஸ்டேஷனிலும் ஒரே நேரத்தில் இரண்டு திறமையான நபர்கள் ஈடுபடுத்தப்பட்டனர் - போக்குவரத்தை கணக்கிடுவதற்கு இரு திசைகளிலும் ஒருவர். ஒவ்வொரு மணி நேரத்தின் முடிவிலும், புதிதாக எண்ணும் பதிவும் மேற்கொள்ளப்பட்டன.

#### அட்டவணை 2.9 - போக்குவரத்து கணக்கெடுப்பு இடம்

நிலையக் குறியீடு	நிலைய இடம்	தூரம் மற்றும் திசை	சாலை வகை
TS1	ஒக்கிலிபாளையம்-வளந்தாவளம்	2.2 கிமீ-வடமேற்கு	மாநில நெடுஞ்சாலை
TS2	திருவக்கரை மாவட்ட சாலை	1 கிமீ-கிழக்கு	மாவட்ட சாலை

ஆதாரம்: GEMS FAE & TM மூலம் ஆன்-சைட் கண்காணிப்பு

#### அட்டவணை 2.10: தற்போதுள்ள போக்குவரத்து அளவு

நிலையக் குறியீடு	HMV		LMV		2/3 சக்கர வாகனங்கள்		மொத்த PCU
	No	PCU	No	PCU	No	PCU	
TS1	210	630	120	120	140	70	820
TS2	110	330	60	60	80	40	430

ஆதாரம்: GEMS FAE & TM மூலம் ஆன்-சைட் கண்காணிப்பு

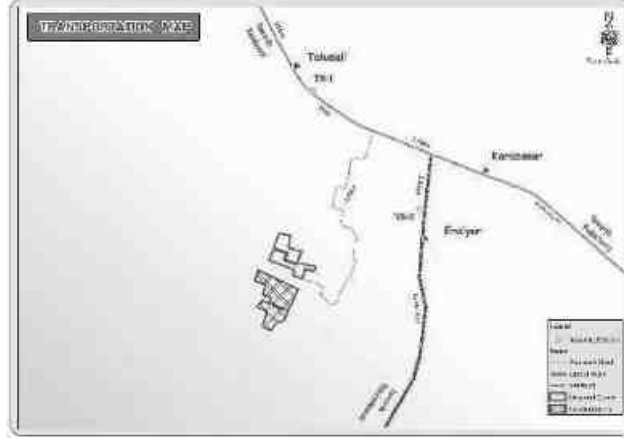
\* PCU மாற்றும் காரணி: HMV (டிர்க்குகள் மற்றும் பேருந்து) = 3, LMV (கார், ஜீப் மற்றும் ஆட்டோ) = 1 மற்றும் 2/3 சக்கர வாகனங்கள் = 0.5

#### அட்டவணை 2.11: சாதாரண கல் மற்றும் கிராவல் மணிநேரப் போக்குவரத்துத் தேவை

ஒரு நாளைக்கு சாதாரண கல் மற்றும் கிராவல் போக்குவரத்து		
லாரிகளின் திறன்	ஒட்டுமொத்த பயணங்கள்	PCU இல் தொகுதி
20 டன்கள்	14	42

ஆதாரம்: அங்கீகரிக்கப்பட்ட சுரங்கத் திட்டத்திலிருந்து பகுப்பாய்வு செய்யப்பட்ட தரவு

படம்.2.11: கனிம போக்குவரத்து பாதை வரைபடம்



**முன்மொழியப்பட்ட போக்குவரத்து வழி:**

1. சாதாரண கல், திட்டப் பகுதியின் கிழக்குப் பகுதியில் 70மீ தொலைவில் அமைந்துள்ள கிரவுருக்கு கொண்டு செல்லப்படும்.
2. முன்மொழியப்பட்ட போக்குவரத்து பாதையில் பெரிய குடியிருப்பு, பள்ளிகள் இல்லை

**அட்டவணை 2.12: போக்குவரத்து அளவுச் சுருக்கம்**

பாதை	PCU இல் தற்போதுள்ள போக்குவரத்து அளவு	போக்குவரத்து அதிகரிப்பு காரணமாக	மொத்த போக்குவரத்து அளவு	IRC - 1960 வழிகாட்டுதல்களின்படி PCU இல் மணிநேரத்தில் திறன்
ஒக்கிலிபாளையம்-வளந்தாவலம் மாநில நெடுஞ்சாலை (SH- 136)	820	42	862	1500
திருவக்கரை மாவட்ட சாலை	430	42	472	1200

- இந்த திட்டங்களால் தற்போதுள்ள போக்குவரத்து அளவு அதிகமாக இருக்காது.
- IRC 1960 இன் படி, தற்போதுள்ள கிராம சாலை ஒரு மணி நேரத்தில் 1,200 PCU ஐக் கையாள முடியும் மற்றும் முக்கிய மாவட்ட சாலை ஒரு மணி நேரத்தில் 1500 PCU ஐக் கையாளும், எனவே இந்த முன்மொழியப்பட்ட போக்குவரத்து காரணமாக எந்த இணைப்பும் இருக்காது.

#### 2.6.4 கனிம நன்மை மற்றும் செயலாக்கம்

இந்தத் திட்டத்தில் கனிமச் செயலாக்கம் அல்லது தாதுப் பயன்படுத்தும் திட்டம் எதுவும் இல்லை.

#### 2.7 திட்டத் தேவை

##### 2.7.1 நீர் ஆதாரம் மற்றும் தேவை

KLD இல் உள்ள மொத்த நீர் தேவைகளின் விவரம் கீழே கொடுக்கப்பட்டுள்ளது:

##### அட்டவணை 2.13 திட்டத்திற்கான நீர் தேவை

முன்மொழிவு - P1		
நோக்கம்	அளவு	ஆதாரம்
தூசி அடக்குமுறை	0.7 KLD	இருக்கும் குழியிலிருந்து அல்லது தண்ணீர் விற்பனையாளர்களிடமிருந்து
பசுமை அரண் வளர்ச்சி	0.5 KLD	இருக்கும் குழியிலிருந்து அல்லது தண்ணீர் விற்பனையாளர்களிடமிருந்து
வீட்டு தேவைக்கு	0.3 KLD	இருக்கும் குழியிலிருந்து அல்லது தண்ணீர் விற்பனையாளர்களிடமிருந்து
மொத்தம்	1.5 KLD	

ஆதாரம்: முன்னுரிமை அறிக்கை.

##### 2.7.2 திறன் மற்றும் பிற உள்கட்டமைப்பு தேவைகள்

திட்டங்களுக்கு சுரங்க நடவடிக்கைகளுக்கு மின்சாரம் தேவையில்லை. குவாரி செயல்பாடு பகல் நேரத்தில் மட்டுமே பரிந்துரைக்கப்படுகிறது (பொது ஷிப்ட் 8 AM - 5 PM, மதிய உணவு இடைவேளை 1 PM - 2 PM). அலுவலகம் மற்றும் பிற உள்கட்டமைப்புகளில் பயன்படுத்த மின்சாரம் SEB இலிருந்து பெறப்படும்.

திட்டப் பகுதிக்குள் எந்தப் பணிமனைகளும் முன்மொழியப்படவில்லை, எனவே திட்டப் பகுதியிலிருந்து எந்த செயல்முறைக் கழிவுகளும் உற்பத்தி செய்யப்படாது. சுரங்க அலுவலகத்தில் இருந்து வெளியேறும் வீட்டுக் கழிவுகள் செப்டிக் டேங்க் மற்றும் சாக் பிட் ஆகியவற்றில் வெளியேற்றப்படும். திட, திரவ அல்லது வாயு வடிவில் எந்த நச்சுக் கழிவுகளும் உருவாகும் என்று எதிர்பார்க்கப்படவில்லை, எனவே கழிவு சுத்திகரிப்பு நிலையத்தின் தேவை இல்லை.

##### 2.7.3 எரிபொருள் தேவை

ஒரு எக்ஸ்கவேட்டர் ஒரு மணி நேரத்திற்கு 25மீ<sup>3</sup> உடைந்த சாதாரண கல்லையும், ஒரு மணி நேரத்திற்கு 60மீ<sup>3</sup> கிராவல்களையும் தோண்டி எடுக்கும்.

$$\text{சாதாரண கல்லின் உச்ச உற்பத்தி} = 117 \text{ மீ}^3$$

$$\text{கிராவல்லின் உச்ச உற்பத்தி} = 41 \text{ மீ}^3$$

இயந்திர வகை	வேலை நேரம்	சராசரி டீசல் நுகர்வு/ மணிநேரம்	டீசல் அளவு லிட்டரில்
எக்ஸ்கவேட்டரின் வேலை நேரம் (தோராயமான)	117 மீ <sup>3</sup> / 20 மீ <sup>3</sup> = 6 மணி (சாதாரண கல்)	18 Ltrs	108
	41/60 மீ <sup>3</sup> = 1 – 2 மணி	18 Ltrs	18

கம்பிரசர்	ஒரு நாளைக்கு வேலை நேரம் 3 மணி	8 Ltrs	24
தண்ணீரை வெளியேற்ற டிப்பர்கள், மோட்டார் பம்புகள்	எப்போதாவது		20
<b>மொத்த டீசல் நுகர்வு</b>			<b>170</b>

அதிகபட்ச டீசல் நுகர்வு ஒரு நாளைக்கு 170 லிட்டராக உள்ளது.

#### 2.7.4 திட்டச் செலவு

பணிபுரியும் முறை, பணியாளர்களின் பாதுகாப்பு மற்றும் கண்காணிப்பு காலம் ஆகியவற்றைக் கருத்தில் கொண்டு சுற்றுச்சூழல் மேலாண்மைத் திட்டம் தயாரிக்கப்பட்டது, மொத்த செலவு 119 லட்சம்.

#### 2.8 வேலை வாய்ப்பு தேவைகள்:

நாளாந்த குவாரி நடவடிக்கைகளை மேற்கொள்வதற்காக பின்வரும் மனிதவளம் சுரங்கத் திட்டத்தில் முன்மொழியப்பட்டுள்ளது, அதே வேலைவாய்ப்பு முன்மொழியப்பட்ட உற்பத்தி இலக்கை இலக்காகக் கொண்டு பராமரிக்கப்படுகிறது மற்றும் மெட்டாலிஃபெரஸ் சுரங்கத்தின் விதிமுறைகள், 1961 இன் சட்ட விதிகளுக்கு இணங்கவும்.

#### அட்டவணை 2.14: முன்மொழியப்பட்ட மனிதவள வரிசைப்படுத்தல்

பதவி	நபர்களின் எண்ணிக்கை
மைன்ஸ் மேனேஜர்/மைன்ஸ் ஃபோர்மேன்	1
துணை / பிளாஸ்டர்	1
ஜாக்ஹேம்மர் இயக்குபவர்	8
எக்ஸ்கவேட்டர் இயக்குபவர்	3
தொழிலாளர் மற்றும் உதவியாளர்	3
துப்புரவாளர் & கூட்டுறவு	3
பாதுகாப்பு	1
<b>மொத்தம்</b>	<b>20</b>

ஆதாரம்: அங்கீகரிக்கப்பட்ட சுரங்கத் திட்டம்

**2.9 திட்ட அமலாக்க அட்டவணை:**

சுற்றுச்சூழல் அனுமதி கிடைத்த பிறகு வணிக நடவடிக்கை தொடங்கும். தமிழ்நாடு மாநில மாசுக்கட்டுப்பாட்டு வாரியத்திடம் இருந்து CTO மற்றும் CTE பெறப்படும். சுரங்க நடவடிக்கை தொடங்கும் முன் சுற்றுச்சூழல் அனுமதியின் போது விதிக்கப்பட்ட நிபந்தனைகள் தொகுக்கப்படும்.

**அட்டவணை 2.15: எதிர்பார்க்கப்படும் நேர அட்டவணை**

வ.எண்	விவரம்	நேர அட்டவணை (மாதத்தில்)					குறிப்புகள் ஏதேனும் இருந்தால்
		1 <sup>st</sup>	2 <sup>nd</sup>	3 <sup>rd</sup>	4 <sup>th</sup>	5 <sup>th</sup>	
1	சுற்றுச்சூழல் அனுமதி						
2	இயக்க ஒப்புதல்						
3	குத்தகை பத்திரத்தை நிறைவேற்றுதல்						
4	DGMS இன் அனுமதி						

காலவரிசை மாறுபடலாம்; விதிகள் மற்றும் விதிமுறைகளுக்கு உட்பட்டது & பிற எதிர்பாராத சூழ்நிலைகள்

ஆதாரம்: EIA அறிவிப்பு மற்றும் CPCB வழிகாட்டுதல்களில் வடிவமைக்கப்பட்ட காலக்கெடுவின் அடிப்படையில் எதிர்பார்க்கப்படுகிறது.

## அத்தியாயம்-3 சுற்றுச்சூழலின் விளக்கம்

### 3.0 பொது

அடிப்படை சுற்றுச்சூழல் தரமானது, ஆய்வுப் பகுதியின் நிலம், நீர், காற்று, சத்தம், உயிரியல் மற்றும் சமூக-பொருளாதார நிலை போன்ற பல்வேறு சுற்றுச்சூழல் கூறுகளின் பின்னணி சுற்றுச்சூழல் காட்சியைக் குறிக்கிறது. டிசம்பர் 2023 முதல் பிப்ரவரி 2024 வரை திட்ட தளத்தின் அடிப்படை நிலையை மதிப்பிடுவதற்கான கள கண்காணிப்பு ஆய்வுகள் பின்வரும் பண்புக்கூறுகளுக்கான CPCB வழிகாட்டுதல்களுடன் மேற்கொள்ளப்பட்டன -

- நிலம்
- தண்ணீர்
- காற்று
- ஒலி
- உயிரியல்
- சமூக-பொருளாதார நிலை

ISO/IEC 17025:2017 (NABL) அங்கீகாரம் பெற்ற EHS 360 லேப் பிரைவேட் லிமிடெட் மூலம் குழும குவாரிகளைப் பற்றிய குறிப்புடன் சுற்றுச்சூழல் தரவு சேகரிக்கப்பட்டது.

### ஆய்வுப் பகுதி

குழுமத்தின் சுற்றளவில் இருந்து 10 கிமீ ஆரம் (வான்வழி தூரம்) பகுதி EIA ஆய்வுக்காகக் கருதப்படுகிறது. ஆய்வுப் பகுதி மைய மண்டலம் மற்றும் இடையக மண்டலம் என இரண்டு மண்டலங்களாகப் பிரிக்கப்பட்டுள்ளது.

- மைய மண்டலம் குழுமமாகக் கருதப்படுகிறது.
- குழுமத்தின் சுற்றளவில் இருந்து 10 கிமீ சுற்றளவில் எடுக்கப்பட்ட மைய மண்டலம் மற்றும் இடையக மண்டலம் இரண்டும் ஆய்வுப் பகுதியாக எடுத்துக் கொள்ளப்படுகின்றன.

### கண்காணிப்பு காலம்

அடிப்படை ஆய்வு குளிர்காலத்தில் அதாவது டிசம்பர் 2023 முதல் பிப்ரவரி 2024 வரை நடத்தப்பட்டது.

### ஆய்வு முறை

நிலம், மண், நீர் (மேற்பரப்பு மற்றும் நிலத்தடி நீர்), காற்று, சத்தம், சூழலியல் & பல்லுயிர் மற்றும் சமூக-பொருளாதார நிலை உள்ளிட்ட பல்வேறு சுற்றுச்சூழல் அளவுருக்களுக்காக நிலவும் சுற்றுச்சூழல் அமைப்புகளின் தரத்தை தீர்மானிக்க அடிப்படை தரவு உருவாக்கப்பட்டது. அடிப்படைத் தரவை உருவாக்க MoEF அங்கீகாரம் பெற்ற ஆய்வகம் பயன்படுத்தப்பட்டது.

- புவன் (இஸ்ரோ) மூலம் அப்பகுதியின் நில பயன்பாட்டு முறை தவிர, அப்பகுதியின் நிவாரணத்தைப் புரிந்துகொள்வதற்காக, செயற்கைக்கோள் படங்களில் எல்லை ஒருங்கிணைப்புகள் மிகைப்படுத்தப்பட்டன.
- மண்ணின் மாதிரிகள் சேகரிக்கப்பட்டு தொடர்புடைய இயற்பியல்-வேதியியல் பண்புகள், பரிமாற்றம் செய்யக்கூடிய கேஷன்ஸ், ஊட்டச்சத்துக்கள் மற்றும் நுண்ணூட்டச்சத்துக்கள் போன்றவற்றிற்காக, சுரங்க நடவடிக்கைகளால் ஏற்படும்

பாதிப்பை மதிப்பிடுவதற்கும், பசுமை அரண் வளர்ச்சிக்கு மரக்கன்றுகளை பரிந்துரைக்கவும் பகுப்பாய்வு செய்யப்பட்டது.

- நிலத்தடி நீர் மாதிரிகள் ஆய்வுக் காலத்தில் தற்போதுள்ள ஆழ்துளை கிணறுகளிலிருந்து சேகரிக்கப்பட்டன, அதே நேரத்தில் இடையக மண்டலத்தில் உள்ள குளங்களிலிருந்து மேற்பரப்பு நீர் சேகரிக்கப்பட்டது. மாதிரிகள் தண்ணீரின் தரத்தை தீர்மானிக்க தேவையான அளவுருக்கள் (IS: 10500:2012 அளவுகோல்களின் அடிப்படையில்) மற்றும் முன்மொழியப்பட்ட சுரங்கங்களின் சுற்றுச்சூழல் தாக்கத்தின் பார்வையில் பொருத்தமானவைக்காக பகுப்பாய்வு செய்யப்பட்டன.
- காற்றின் வேகம், காற்றின் திசை, வெப்பநிலை, ஈரப்பதம், மழைப்பொழிவு மற்றும் பொதுவான வானிலை நிலைகள் பற்றிய தரவுகளை சேகரிக்க, குழுமப் பகுதியில் ஒரு தளத்தில் வானிலை நிலையம் அமைக்கப்பட்டது.
- சுற்றுப்புற காற்றின் தரத்தை (AAQ) மதிப்பிடுவதற்காக, தப்பியோடிய தூசி, PM<sub>10</sub> மற்றும் SO<sub>2</sub>, NOX ஆகியவற்றுக்கான சுவாச தூசி மாதிரிகள் (RDS), வாயு இணைப்புகளுடன் கூடிய NOX மற்றும் PM<sub>2.5</sub> க்கான நுண் தூசி மாதிரிகள் (FDS) ஆகியவற்றை நிறுவுவதன் மூலம் சுற்றுப்புற காற்றின் மாதிரிகள் சேகரிக்கப்பட்டன மற்றும் NAAQ விதிமுறைகளின்படி மற்ற அளவுருக்கள் மற்றும் காற்றின் தரத்தின் தற்போதைய நிலையைச் செயல்படுத்த முதன்மை காற்று மாசுபடுத்திகளுக்காக பகுப்பாய்வு செய்யப்படுகின்றன.
- இரைச்சல் நிலை அளவீடுகள், இடையக மண்டலத்தில் அடிப்படை இரைச்சல் அளவை நிறுவ ஒலி நிலை மீட்டரின் உதவியுடன் வெவ்வேறு நேர இடைவெளிகளில் பல்வேறு இடங்களில் செய்யப்பட்டன.
- தற்போதுள்ள தாவரங்கள் மற்றும் விலங்கினங்களின் வடிவத்தை ஆய்வு செய்வதற்காக ஆய்வுப் பகுதியின் சூழலியலை மதிப்பிடுவதற்கு அடிப்படை உயிரியல் ஆய்வுகள் மேற்கொள்ளப்பட்டன.
- தற்போதைய சமூக-பொருளாதார நிலைமைகளைப் புரிந்துகொள்வதற்கும் முன்மொழியப்பட்ட சுரங்கத் திட்டத்தால் ஏற்படும் பாதிப்பின் அளவை மதிப்பிடுவதற்கும் ஆய்வுப் பகுதியில் கிராமம் மற்றும் குடும்ப அளவில் சமூக-பொருளாதார ஆய்வு நடத்தப்பட்டது.

ஆய்வுக்குத் தேவையான பல்வேறு சுற்றுச்சூழல் அளவுருக்களுக்கான மாதிரி முறைகள், மாதிரியின் அதிர்வெண், மாதிரிகள் பகுப்பாய்வு செய்யும் முறை போன்றவை அட்டவணை 3.1 கீழே கொடுக்கப்பட்டுள்ளன.

**அட்டவணை 3.1: கண்காணிப்பு பண்புக்கூறுகள் மற்றும் கண்காணிப்பின்  
அதிர்வெண்**

பண்பு	அளவுருக்கள்	கண்காணிப்பு முறை	இடங்களின் எண்ணிக்கை	நெறிமுறை
நில பயன்பாடு நிலப்பரப்பு	ஆய்வுப் பகுதியிலிருந்து 10 கிமீ சுற்றளவுக்குள் நிலப் பயன்பாட்டு முறை	2011 மக்கள் தொகை கணக்கெடுப்பு கையேடு மற்றும் செயற்கைக்கோள் படங்களிலிருந்து தரவுகள்	கண்காணிப்பு பகுதி	செயற்கைக்கோள் படங்கள் முதன்மை ஆய்வு
*மண்	இயற்பியல்-வேதியியல் பண்புகள்	கண்காணிப்பு காலத்தில் ஒருமுறை	6 (1 மையம் & 5 இடையக மண்டலம்)	IS 2720 வேளாண்மை கையேடு - இந்திய வேளாண் ஆராய்ச்சி கவுன்சில், புது தில்லி
* தண்ணீர் தரம்	இயற்பியல், இரசாயன மற்றும் பாக்கிரியாவியல் அளவுருக்கள்	கண்காணிப்பு காலத்தில் ஒருமுறை	6 (2 மேற்பரப்பு நீர் & 4 நிலத்தடி நீர்)	IS 10500 & CPCB தரநிலைகள் தள குறிப்பிட்ட முதன்மை தரவு &
வானிலை ஆய்வு	காற்றின் வேகம் காற்றடிக்கும் திசை வெப்ப நிலை மேக மூடி உலர் குமிழ் வெப்பநிலை மழைப்பொழிவு	1 மணிநேர தொடர்ச்சி இயந்திர/தானியங்கி வானிலை நிலையம்	1	தள குறிப்பிட்ட முதன்மை தரவு & IMD நிலையத்திலிருந்து இரண்டாம் நிலை தரவு
* சுற்றுப்புற காற்றின் தரம்	PM <sub>10</sub> PM <sub>2.5</sub> SO <sub>2</sub> NO <sub>x</sub> தப்பியோடிய தூசி	24 மணி நேரத்திற்கு ஒரு வாரத்திற்கு இரண்டு முறை (அக்டோபர் - டிசம்பர் 2020)	7 (2 மையம் & 5 இடையக)	IS 5182 பகுதி 1-23 தேசிய சுற்றுப்புற காற்று தர தரநிலைகள், CPCB
*ஒலி மட்டங்கள்	சுற்றுப்புற சத்தம்	ஒவ்வொரு இடத்திற்கும் 24 மணிநேரம் மணிநேர கண்காணிப்பு	7 (2 மையம் & 5 இடையக மண்டலம்)	ஐஎஸ் 9989 CPCB வழிகாட்டுதல்களின்படி
சூழலியல்	தற்போதுள்ள தாவரங்கள் மற்றும் விலங்கினங்கள்	ஆய்வுக் காலத்தில் களப்பயணம் மூலம்	ஆய்வுப்பகுதி	சுவாட்ரேட் & டிரான்ஸெக்ட் ஆய்வு மூலம் முதன்மை ஆய்வு இரண்டாம் நிலை தரவு - வன வேலை திட்டம்
சமூக பொருளாதார அம்சங்கள்	சுற்றுப்புற சத்தம் தற்போதுள்ள தாவரங்கள்	தள வருகை & மக்கள் தொகைக் கணக்கெடுப்பு கையேடு, 2011	ஆய்வுப்பகுதி	முதன்மை கணக்கெடுப்பு, மக்கள் தொகை கணக்கெடுப்பு கையேடு & தேவை



	மற்றும் விலங்கினங்கள் சமூக- பொருளாதார பண்புகள், ஆய்வுப் பகுதியில் மக்கள்தொகை புள்ளிவிவரம் மற்றும் தற்போதுள்ள உள்கட்டமைப்பு			அடிப்படையிலான மதிப்பீடுகள்.
--	---	--	--	--------------------------------

\* அனைத்து கண்காணிப்பு மற்றும் சோதனைகள் CPCB மற்றும் MoEF& CC வழிகாட்டுதல்களின்படி மேற்கொள்ளப்பட்டுள்ளன.

### 3.1 நிலச் சூழல்

இந்த பிரிவின் முக்கிய நோக்கம், முன்மொழியப்பட்ட சுரங்கத் தளத்தைச் சுற்றி 10கிமீ சுற்றளவில் உள்ள ஆய்வுப் பகுதியின் அடிப்படை நிலையை வழங்குவதாகும், இதனால் சுற்றுப்புறச் சுரங்க நடவடிக்கைகளால் ஏற்படும் தற்காலிக மாற்றங்களை எதிர்காலத்தில் மதிப்பிட முடியும்.

#### 3.1.1 நிலப்பயன்பாடு

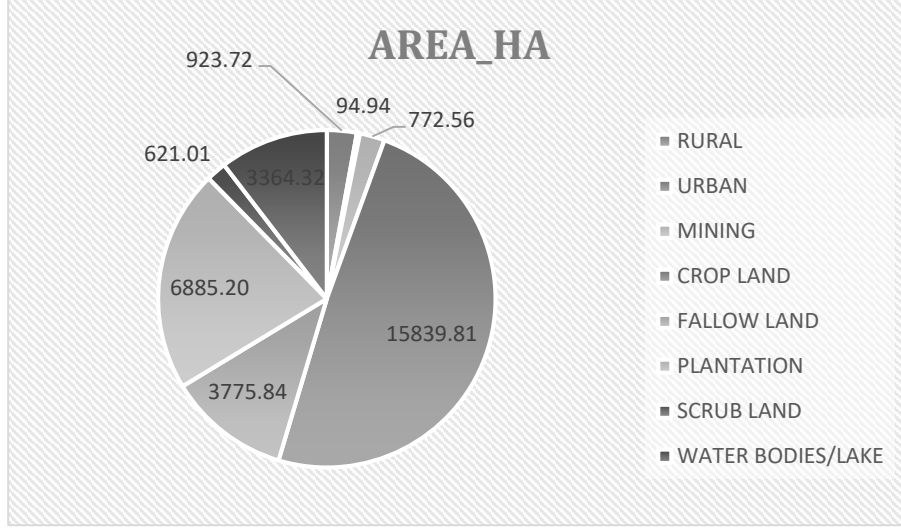
நிலப்பயன்பாட்டு வரைபடத்தைத் தயாரிப்பதற்காக NNRMS பெங்களூர் & நிலை III வகைப்பாடு 1:50,000 அளவைக் கொண்ட வழிகாட்டுதல்களின் அத்தியாயம் - V இல் பரிந்துரைக்கப்பட்ட விசைகளின் அடிப்படையில் நிலப்பயன்பாட்டு வகைப்பாட்டிற்கு ஒரு காட்சி விளக்க நுட்பம் பின்பற்றப்பட்டுள்ளது. புவனின் (ISRO) LISS III படங்களின் மூலம் இப்பகுதியின் நிலப்பயன்பாட்டு முறை ஆய்வு செய்யப்பட்டது. ஆய்வுப் பகுதியின் 10 கிமீ சுற்றளவு வரைபடம் நிலப்பயன்பாட்டுச் சூழலைப் பகுப்பாய்வு செய்வதற்காக எடுக்கப்பட்டது.

#### அட்டவணை: 3.2 நிலப் பயன்பாடு / ஆய்வுப் பகுதியின் நில அட்டை விவரங்கள்

வ.எண்	வகைப்பாடு	பரப்பளவு (ஹெக்டேர்)	பரப்பளவு %
<b>கட்டிடம்</b>			
1	நகர்ப்புறம்	94.94	0.29
2	கிராமப்புறம்	923.72	2.86
3	சுரங்கம்	772.56	2.39
<b>விவசாய நிலம்</b>			
3	பயிர் நிலம்	15839.81	49.07
4	தரிசு நிலம்	3775.84	11.70
5	தோட்டம்	6885.20	21.33
<b>தரிசு/கழிவு நிலங்கள்</b>			
6	ஸ்க்ரப் நிலம்	621.01	1.92
<b>சதுப்பு நிலங்கள்/ நீர்நிலைகள்</b>			
7	நீர்நிலைகள்/ஏரி/நதி	3364.32	10.42
	<b>மொத்தம்</b>	<b>32277.40</b>	<b>100.00</b>

ஆதாரம்: சர்வே ஆஃப் இந்தியா நிலப்பரப்பு வரைபடம் மற்றும் லேண்ட்சாட் செயற்கைக்கோள் படங்கள்

**படம் 3.1: நிலப் பயன்பாடு மற்றும் நில அட்டையின் பை வரைபடம்**



மேலே உள்ள அட்டவணை, பை வரைபடம் மற்றும் நில பயன்பாட்டு வரைபடத்திலிருந்து, ஆய்வுப் பகுதியில் உள்ள நிலத்தின் பெரும்பகுதி விவசாயம் மற்றும் தரிசு நிலம் (பயிர் நிலம் உட்பட) 82.03% அதைத் தொடர்ந்து கட்டப்பட்ட நிலங்கள் - 31.86%, புதர் நிலம் - 1.92%, மற்றும் நீர்நிலைகள் 10.42% என்று ஊகிக்கப்படுகிறது.

ஆய்வுப் பகுதியில் உள்ள மொத்த சுரங்கப் பகுதி 772.56 ஹெக்டேர், அதாவது 2.39%. 12.81.63 ஹெக்டேர் பரப்பளவானது மொத்த சுரங்கப் பரப்பில் 1.66% ஆய்வுப் பகுதிக்குள் பங்களிக்கிறது. சுரங்க நடவடிக்கைகளின் இந்த சிறிய சதவீதம் சுற்றுச்சூழலில் குறிப்பிடத்தக்க தாக்கத்தை ஏற்படுத்தாது.

### 3.1.2 நிலப்பரப்பு

திட்டப் பகுதியானது தெற்குப் பக்கமாக மென்மையான சாய்வைக் கொண்ட கிட்டத்தட்ட சமவெளி நிலப்பரப்பாகும், அப்பகுதியின் வடகிழக்கில் சாதாரண கல் குவாரி உள்ளது. நொறுக்கப்பட்ட பொருட்களின் தற்காலிக சேமிப்பைப் பயன்படுத்த, பகுதியின் வடகிழக்கு பகுதி அதிகபட்சமாக 0.5 மீ வரை ஒதுக்கப்பட்டுள்ளது.

### 3.1.3 பகுதியின் வடிகால் முறை

இப்பகுதியின் வடிகால் அமைப்பு டென்ட்ரிடிக் - துணை டென்ட்ரிடிக் ஆகும். வடிகால் அமைப்பு என்பது ஒரு குறிப்பிட்ட வடிகால் படுகையில் உள்ள ஓடைகள், ஆறுகள் மற்றும் ஏரிகளால் உருவாகும் வடிவமாகும். நிலத்தின் நிலப்பரப்பு, ஒரு குறிப்பிட்ட பகுதியில் கடினமான அல்லது மென்மையான பாறைகள் ஆதிக்கம் செலுத்தினாலும், நிலத்தின் சாய்வு ஆகியவற்றால் அவை நிர்வகிக்கப்படுகின்றன. திட்டப் பகுதிக்குள் ஓடைகள், கால்வாய்கள், நீர்நிலைகள் எதுவும் கடக்கவில்லை.

### 3.1.4 நில அதிர்வு உணர்திறன்

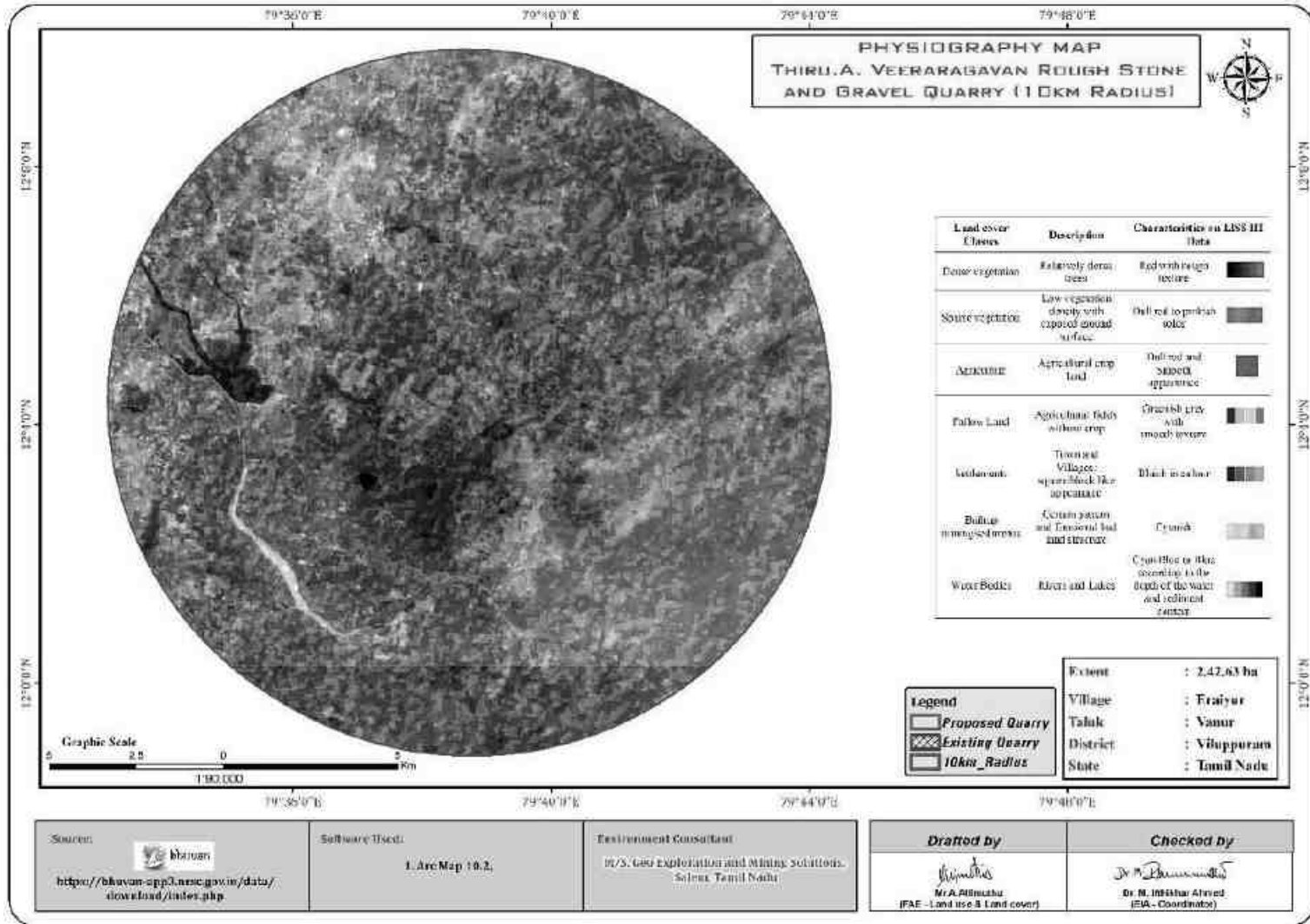
முன்மொழியப்பட்ட திட்டத் தளம் நில அதிர்வு மண்டலம் II, BMTPC இன் படி குறைந்த சேத அபாய மண்டலம், இந்தியாவின் நில அதிர்வு மண்டலத்தின் பாதிப்பு அட்லஸ் IS: 1893 - 2002 இல் விழுகிறது. திட்டப் பகுதி தென்னிந்தியாவின் தீபகற்பக் கவசத்தில் கடினமான பாறை நிலப்பரப்பில் விழுகிறது. மிகவும் நிலையானது.

(ஆதாரம்: [https://moes.gov.in/writereaddata/files/LS\\_EN\\_20032020\\_385.pdf](https://moes.gov.in/writereaddata/files/LS_EN_20032020_385.pdf))


### 3.1.5 ஆய்வுப் பகுதியில் சுற்றுச்சூழல் அம்சங்கள்

திட்டப் பகுதிக்குள் வனவிலங்கு சரணாலயங்கள், தேசிய பூங்கா மற்றும் தொல்பொருள் நினைவுச்சின்னங்கள் எதுவும் இல்லை. பாதுகாக்கப்பட்ட மற்றும் ஒதுக்கப்பட்ட வனப் பகுதி எதுவும் திட்டப் பகுதியில் ஈடுபடவில்லை. எனவே, வன நிலத்தை கையகப்படுத்துதல்/திருப்பம் செய்ய வேண்டிய அவசியம் இருக்காது. முன்மொழியப்பட்ட சுரங்க குத்தகைப் பகுதியைச் சுற்றியுள்ள சுற்றுச்சூழல் உணர்திறன் தொடர்பான விவரங்கள், அதாவது 10 கிமீ சுற்றளவு, கீழே உள்ள அட்டவணை 3.3 இல் கொடுக்கப்பட்டுள்ளன.

படம் 3.2: பிசியோகிராஃபிக் வரைபடம் 10 கிமீ சுற்றளவு



படம் 3.3: நில பயன்பாட்டு வரைபடம் 10 கிமீ சுற்றளவு



**அட்டவணை 3.3: குழுமத்தைச் சுற்றியுள்ள சுற்றுச்சூழல் உணர்திறன் விவரங்கள்**

வ.எண்	உணர்திறன் சுற்றுச்சூழல் அம்சங்கள்	பெயர்	சுரங்க குத்தகை எல்லையிலிருந்து கிமீ தொலைவில் ஏரியல் தூரம்
1	தேசிய பூங்கா / வனவிலங்கு சரணாலயங்கள்	ஓசூடு ஏரி பறவைகள் சரணாலயம்	15 கிமீ - தென் கிழக்கு
2	காப்புக்காடு	மேல்கொண்டாய்	10.64 கிமீ - தென் மேற்கு (ஆதாரம் - TNGIS)
3	புலிகள் காப்பகம்/ யானைகள் காப்பகம்/ உயிர்க்கோளக் காப்பகம்	இல்லை	10 கிமீ சுற்றளவில் இல்லை
4	கடுமையான மாசுபட்ட பகுதிகள்	கோயம்புத்தூர் - சிட்கோ தொழிற்பேட்டை	சுமார் 42.5 கிமீ- தென் மேற்கு
5	சதுப்புநிலங்கள்	இல்லை	10 கிமீ சுற்றளவில் இல்லை
6	மலைகள்	இல்லை	10 கிமீ சுற்றளவில் இல்லை
7	அறிவிக்கப்பட்ட தொல்லியல் தளங்கள்	இல்லை	10 கிமீ சுற்றளவில் இல்லை
8	தொழில்கள்/அனல் மின் நிலையங்கள்	இல்லை	10 கிமீ சுற்றளவில் இல்லை
9	பாதுகாப்பு நிறுவல்	இல்லை	10 கிமீ சுற்றளவில் இல்லை

**அட்டவணை 3.4 - முன்மொழியப்பட்ட குவாரிகளில் இருந்து குழுமத்தில் உள்ள நீர்நிலைகள்**

வ.எண்	பெயர்	தூரம் & திசை
1	ஓடை	140 மீ - கிழக்கு
2	தொட்டி	270 மீ - வடகிழக்கு
3	தொட்டி	750 மீ - தென்கிழக்கு
4	கொன்னமங்கலம் ஏரி	1.8 கிமீ - மேற்கு
5	தொட்டி	2 கிமீ - வடமேற்கு
6	சங்கராபரணி ஆறு	4.8 கிமீ - தெற்கு
7	வீடுர் நீர்த்தேக்கம்	5.5 கிமீ - தென்மேற்கு

### 3.1.6 மண் சூழல்

ஆய்வுப் பகுதியின் மண்ணின் தரம் நிலச் சூழலின் முக்கியமான கூறுகளில் ஒன்றாகும். கலப்பு மண் மாதிரிகள் ஆய்வுப் பகுதியிலிருந்து சேகரிக்கப்பட்டு வெவ்வேறு அளவுருக்களுக்கு பகுப்பாய்வு செய்யப்பட்டன. கண்காணிப்பு தளங்களின் இருப்பிடங்கள் அட்டவணை 3.5 மற்றும் படம் 3.3 இல் விவரிக்கப்பட்டுள்ளன.

#### மண் மாதிரி எடுப்பதன் நோக்கம் -

ஆய்வுப் பகுதியின் அடிப்படை மண்ணின் பண்புகளைத் தீர்மானிக்க; மண் பண்புகளில் முன்மொழியப்பட்ட செயல்பாட்டின் தாக்கத்தை ஆய்வு செய்தல் மற்றும் மண்ணின் தாக்கத்தை மிக முக்கியமாக விவசாய உற்பத்திக் கண்ணோட்டத்தில் ஆய்வு செய்தல்.

**அட்டவணை 3.5: மண் மாதிரி இடங்கள்**

வ.எண்	குறியீடு	இடம்	தூரம் மற்றும் திசை	ஒருங்கிணைப்புகள்
1	S-1	முக்கிய மண்டலம்	திட்டப் பகுதி	12° 4'22.52"N 79°38'40.76"E
2	S-2	எறையூர்	1.5 கிமீ - தென்கிழக்கு	12° 3'47.01"N 79°39'29.65"E
3	S-3	பத்திரப்பிலியூர்	6 கிமீ - வடமேற்கு	12° 5'44.20"N 79°35'44.12"E
4	S-4	இவேலி	5.2 கிமீ - தென்மேற்கு	12° 1'54.44"N 79°37'14.89"E
5	S-5	இலவம்பட்டு	6.5 கிமீ - வடகிழக்கு	12° 5'4.24"N 79°42'12.45"E
6	S-6	வெளியனூர்	5.5 கிமீ - வடக்கு	12° 7'24.83"N 79°39'12.50"E

ஆதாரம்: GEMS உடன் இணைந்து ஒமேகா ஆய்வகத்தின் தள கண்காணிப்பு/மாதிரி-

#### முறை -

மண்ணின் தரத்தை ஆய்வு செய்வதற்காக, பல்வேறு நில பயன்பாட்டு நிலைமைகளைப் பிரதிநிதித்துவப்படுத்தும் திட்டத் தளத்திலும் அதைச் சுற்றியுள்ள மண்ணின் நிலையையும் மதிப்பிடுவதற்கு மாதிரி இடங்கள் தேர்ந்தெடுக்கப்பட்டன. 90 செ.மீ ஆழம் வரை மண்ணில் துளையிட்டு மாதிரிகள் சேகரிக்கப்பட்டன. மண் வகை, தாவர உறை, தொழில்துறை மற்றும் குடியிருப்பு நடவடிக்கைகள், உள்கட்டமைப்பு வசதிகள் உள்ளிட்டவற்றின் அடிப்படையில் மண் மாதிரி எடுப்பதற்கு ஆறு (6) இடங்கள் தேர்ந்தெடுக்கப்பட்டன, இது மண்ணின் தன்மைகள் பற்றிய ஒட்டுமொத்த யோசனையை வழங்கும். மாதிரிகள் உடல் மற்றும் வேதியியல் பண்புகளுக்காக பகுப்பாய்வு செய்யப்பட்டன. மாதிரிகள் ஆய்வுக்காக ஆய்வகத்திற்கு அனுப்பப்பட்டன. மாதிரிகள் பாலித்தீன் பைகளில் நிரப்பப்பட்டு, குறியிடப்பட்டு ஆய்வகத்திற்கு ஆய்வுக்காக அனுப்பப்பட்டு, அதற்கான வழிமுறை விவரங்கள் கீழே அட்டவணை 3.6 இல் கொடுக்கப்பட்டுள்ளன.

**அட்டவணை 3.6: மாதிரி சேகரிப்பு முறை**

விவரங்கள்	நிலை
அதிர்வெண்	ஒவ்வொரு நிலையத்திலிருந்தும் ஒரு வரைபட மாதிரி - ஆய்வு காலத்தில் ஒருமுறை எடுக்கப்படும்.
செய்முறை	மேல்மண்ணின் கூட்டு கிராப் மாதிரிகள் 3 ஆழத்தில் இருந்து சேகரிக்கப்பட்டு, பகுப்பாய்வுக்காக ஒரு பிரதிநிதி மாதிரியை வழங்க கலக்கப்பட்டன. அவை காற்று புகாத பாலித்தீன் பைகளில் சேமிக்கப்பட்டு ஆய்வகத்தில் ஆய்வு செய்யப்பட்டன.

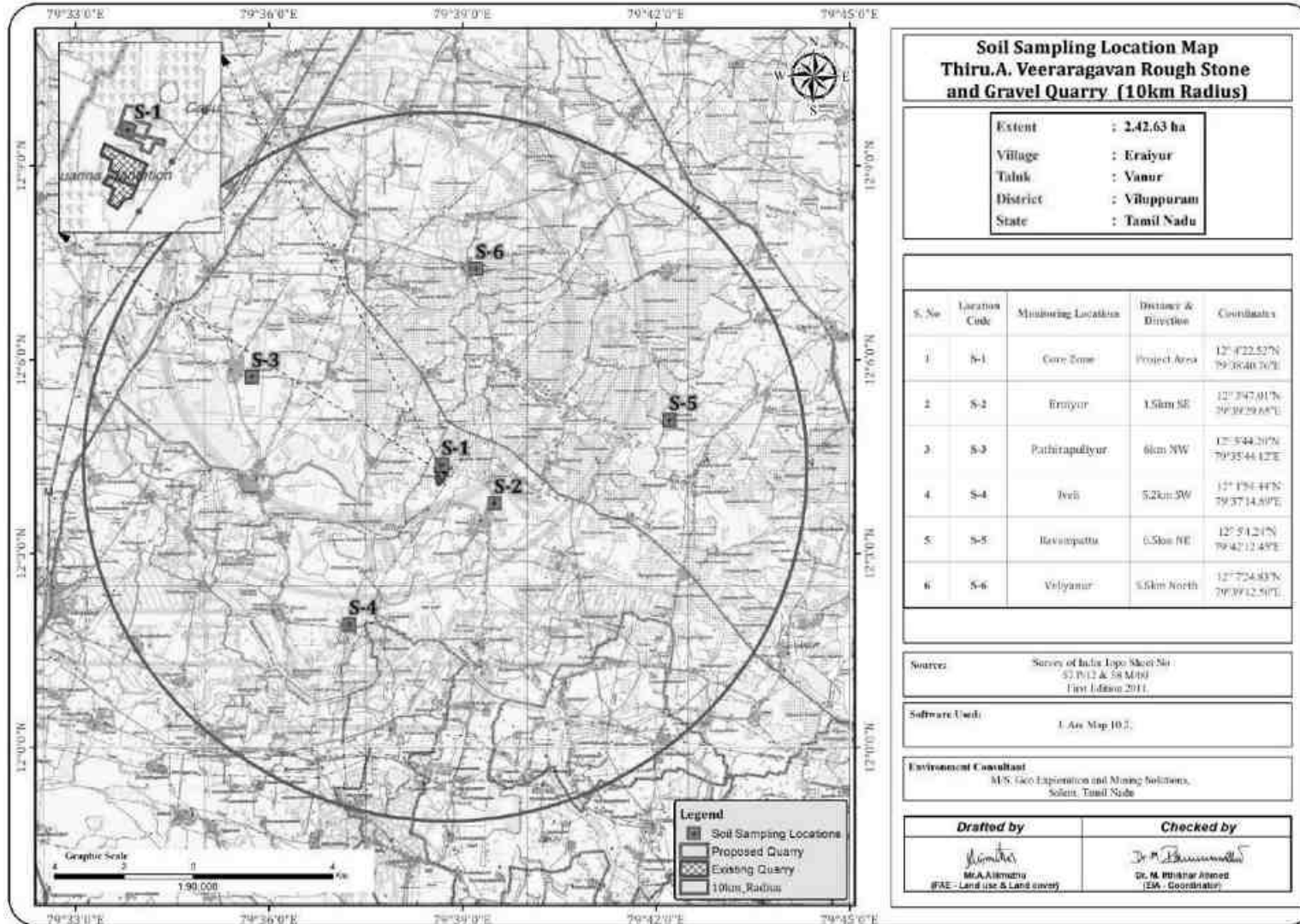
ஆதாரம்: GEMS உடன் இணைந்து சுற்றுச்சூழல் தொழில்நுட்ப சேவைகளால் தளத்தில் கண்காணிப்பு/மாதிரி.

#### மண் பரிசோதனை முடிவு -


மண் இரசாயன பகுப்பாய்வு (எம்.எல். ஜாக்சன், 1967) & வேளாண்மை, கூட்டுறவு மற்றும் விவசாயிகள் நலத்துறை, வேளாண்மை மற்றும் விவசாயிகள் நல அமைச்சகம், இந்திய அரசு" ஆகியவற்றில் பரிந்துரைக்கப்பட்ட நிலையான முறைகளின்படி மாதிரிகள் பகுப்பாய்வு செய்யப்பட்டன. மண்ணுக்கு பகுப்பாய்வு செய்யப்பட்ட முக்கிய பண்புகள் மொத்த அடர்த்தி, போரோசிட்டி, ஊடுருவல் விகிதம், pH மற்றும் கரிமப் பொருட்கள், நைட்ரஜன், பாஸ்பரஸ் மற்றும் பொட்டாசியம் ஆகும். மண்ணின் நிலையான வகைப்பாடு அட்டவணை 3.4 மற்றும் மண்ணின் இயற்பியல்-வேதியியல் பண்புகள் மற்றும் சோதனை முடிவுகள் அட்டவணை 3.7 இல் கீழே வழங்கப்பட்டுள்ளன.



படம் 3.5: 10 கிமீ சுற்றளவில் உள்ள மண் மாதிரி இடங்கள்



படம் 3.6: மண் வரைபடம்



**அட்டவணை 3.7: ஆய்வுப் பகுதியின் மண்ணின் தரம்**

வ.எண்	சோதனை அளவுருக்கள்	சோதனை முறை	S-1 முக்கிய மண்டலம்	S-2 எறையூர்	S-3 பத்திரப்புவியூர்	S-4 இவேலி	S-5 இலவம்பட்டு	S-6 ஒக்கிலிபாளையம்
01	pH @ 25°C	IS 2720 Part 26 - 1987 (Reaff:2016)	8.56	8.24	8.17	8.57	8.74	8.19
02	கடத்துத்திறன் @ 25°C	IS 14767 - 2000 (Reaff : 2016)	461 µmhos/cm	500 µmhos/cm	430 µmhos/cm	456 µmhos/cm	485 µmhos/cm	467 µmhos/cm
03	<b>அமைப்பு:</b>							
	களிமண்	கிராவிமெட்ரிக் முறை	31.7 %	33.4%	29.8 %	31.1%	31.6 %	30.9 %
	மணல்		32.5 %	31.6 %	33.6 %	32.4 %	32.8 %	34.6 %
	வண்டல் மண்		35.8 %	35.0%	36.6 %	36.5 %	35.6 %	34.5 %
04	நீர் தாங்கும் திறன்	கிராவிமெட்ரிக் முறை மூலம்	47.5 %	47.6 %	49.4 %	46.3 %	46.7 %	46.14 %
05	மொத்த அடர்த்தி	உருளை முறை மூலம்	1.02 g/cm <sup>3</sup>	1.05 g/cm <sup>3</sup>	1.01 g/cm <sup>3</sup>	0.99g/cm <sup>3</sup>	1.10 g/cm <sup>3</sup>	1.08 g/cm <sup>3</sup>
06	போரோசிட்டி	கிராவிமெட்ரிக் முறை மூலம்	45.6 %	48.8 %	48.8 %	46.6 %	46.5 %	47.1 %
07	Ca என கால்சியம்	USEPA 3050 B - 1996 & USEPA 6010 C - 2000	51.6 mg/kg	56.7 mg/kg	49 mg/kg	76.5 mg/kg	74.5mg/kg	64.4 mg/kg
08	மெக்னீசியம் Mg ஆக		35.5 mg/kg	41 mg/kg	35.5 mg/kg	61 mg/kg	52 mg/kg	28.6 mg/kg
09	Mn ஆக மாங்கனீசு		17mg/kg	22.4 mg/kg	25.8 mg/kg	20.5 mg/kg	27.1 mg/kg	30.2 mg/kg
10	Zn ஆக துத்தநாகம்		3.3 mg/kg	5.64 mg/kg	3.24 mg/kg	5.1 mg/kg	4.9 mg/kg	5.66 mg/kg
11	போரோன் பி		3.9 mg/kg	5.1 mg/kg	4.1 mg/kg	2.44 mg/kg	6.6 mg/kg	1.24 mg/kg
12	Cl ஆக குளோரைடு	APHA 23rd Edn 2019 4500 Cl B	60.8 mg/kg	25.6mg/kg	42.3 mg/kg	52.6 mg/kg	31.1 mg/kg	61.4 mg/kg
13	SO4 ஆக மொத்த கரையக்கூடிய சல்பேட்	IS 2720 Part 27 : 1977 (Reaff:2015)	0.0014 %	0.0014 %	0.0025 %	0.0028 %	0.0019 %	0.0019 %
14	பொட்டாசியம் கே	USEPA 3050 B - 1996 & USEPA 6010 C - 2000	31.7 mg/kg	42 mg/kg	6.5 mg/kg	30 mg/kg	17 mg/kg	20.4 mg/kg
15	P ஆக மொத்த பாஸ்பரஸ்	IS 10158 : 1982 (Reaff: 2019)	4.4 mg/kg	2.2 mg/kg	2.66 mg/kg	4.4 mg/kg	3.55 mg/kg	7.26 mg/kg

16	N ஆக மொத்த நைட்ரஜன்	IS 14684 : 1999 (Reaff:2019)	370.5 mg/kg	425 mg/kg	417 mg/kg	425.5 mg/kg	400 mg/kg	405.9 mg/kg
17	சிட்யாக காட்மியம்	USEPA 3050 B – 1996 & USEPA 6010 C - 2000	BDL (DL : 1.0 mg/kg)					
18	Cr ஆக மொத்த Chromium		BDL (DL : 1.0 mg/kg)					
19	Cu ஆக செம்பு		BDL (DL : 1.0 mg/kg)					
20	பிபியாக முன்னணி		2.7 mg/kg	1.13 mg/kg	1.6 mg/kg	2.1 mg/kg	2.01 mg/kg	1.01 mg/kg
21	Fe என இரும்பு		3.33 mg/kg	2.12 mg/kg	1.05 mg/kg	4.5 mg/kg	8.08 mg/kg	2.26 mg/kg
22	கரிமப் பொருள்	IS : 2720 Part 22: 1972 (Reaff: 2015)	1.67 %	2.62 %	2.02 %	1.91 %	1.98 %	2.10 %
23	ஆர்கானிக் கார்பன்	IS : 2720 Part 22: 1972 (Reaff: 2015)	0.97%	1.52 %	1.17 %	1.11%	1.15 %	1.22 %
24	கேஷன் பரிமாற்ற திறன்	USEPA 9080 – 1986	38.21 meq/100g of soil	35.4meq/100g of soil	42.2 meq/100g of soil	43.7 meq/100g of soil	43.51meq/100g of soil	30.41 meq/100g of soil

ஆதாரம்: மாதிரி முடிவுகள் மூலம் EHS 360 லேப் பிரைவேட் லிமிடெட்.

### படம் 3.7 : மண் மாதிரி சேகரிப்பு



#### விளக்கம் & முடிவு

##### இயற்பியல் பண்புகள் -

மண் மாதிரிகளின் இயற்பியல் பண்புகள் அமைப்பு, மொத்த அடர்த்தி, போரோசிட்டி மற்றும் நீர் வைத்திருக்கும் திறன் ஆகியவை ஆராயப்பட்டன. ஆய்வுப் பகுதியில் காணப்படும் மண்ணின் அமைப்பு களிமண் (29.8 % முதல் 33.4 %) முதல் மணல் களிமண் மண் மற்றும் ஆய்வுப் பகுதியில் உள்ள மண்ணின் மொத்த அடர்த்தி 0.99- 1.10 கிராம்/செ.மீ வரை மாறுபடும். மண் மாதிரிகளின் நீர்ப்பிடிப்புத் திறன் மற்றும் போரோசிட்டி நடுத்தரமாக அதாவது 46.14 - 49.4 % மற்றும் 46.5-48.8 % வரை இருக்கும்.

##### இரசாயன பண்புகள் -

- மண்ணின் தன்மை சற்று காரமானது முதல் வலுவான காரமானது pH வரம்பு 8.17 முதல் 8.74 வரை இருக்கும்.
- கிடைக்கக்கூடிய நைட்ரஜன் உள்ளடக்கம் 425.5 முதல் 370.5 mg/kg வரை இருக்கும்.
- கிடைக்கக்கூடிய பாஸ்பரஸ் உள்ளடக்கம் 2.2 முதல் 7.26 mg/kg வரை இருக்கும்.
- கிடைக்கக்கூடிய பொட்டாசியம் வரம்பு 17 mg/kg முதல் 42 mg/kg வரை.

#### 3.2 நீர் சூழல்

நீர் ஆதாரங்கள், மேற்பரப்பு மற்றும் நிலத்தடி நீர் ஆகிய இரண்டும் இப்பகுதியின் வளர்ச்சியில் குறிப்பிடத்தக்க பங்கைக் கொண்டுள்ளன. இந்த ஆய்வின் நோக்கம், முக்கியமான அளவுருக்களுக்கான நீரின் தரப் பண்புகளை மதிப்பிடுவது மற்றும் விவசாய உற்பத்தித்திறன், உள்நாட்டு சமூக பயன்பாடு, பொழுதுபோக்கு வளங்கள் மற்றும் அருகிலுள்ள அழகியல் ஆகியவற்றில் ஏற்படும் தாக்கங்களை மதிப்பீடு செய்வது ஆகும். தண்ணீர் மாதிரிகள் சேகரிக்கப்பட்டு, முன் சிகிச்சை அளிக்கப்பட்ட மாதிரி கேன்களில் விதிமுறைகளின்படி ஆய்வுக்காக ஆய்வகத்திற்கு கொண்டு செல்லப்பட்டன.

## நீர் மாதிரி புகைப்படங்கள்



### 3.2.1 மேற்பரப்பு நீர் வளங்கள்:

சங்கராபரணி ஆறு ஆய்வுப் பகுதியின் முக்கிய மேற்பரப்பு நீர்நிலையாகும், மேலும் இப்பகுதியில் மிதமான மழைப்பொழிவு உள்ளது, திறந்தவெளி கிணறுகள் மற்றும் அகழிகளில் மழைநீர் சேமிப்பு அப்பகுதியில் நடைமுறையில் உள்ளது மற்றும் சேமிக்கப்பட்ட நீர் மழை பெய்த சில மாதங்களுக்கு குடிநீர் ஆதாரமாக செயல்படுகிறது.

### 3.2.2 நிலத்தடி நீர் ஆதாரங்கள்:

நிலத்தடி நீர் பழமையான அச்சேயன்ஸ் மற்றும் சமீபத்திய வண்டல் மண் படிக்க வடிவங்களில் ஏற்படுகிறது. நிலத்தடி நீரின் நிகழ்வு மற்றும் நடத்தை மழைப்பொழிவு, நிலப்பரப்பு, புவியியல், கட்டமைப்புகள் போன்றவற்றால் கட்டுப்படுத்தப்படுகிறது, வானிலை மற்றும் முறிவுகளின் தீவிரத்தால் வானிலை கட்டுப்படுத்தப்படுகிறது.

ஆழ்துளைக் கிணறுகள் மற்றும் ஆழ்துளை கிணறுகள் இப்பகுதியில் நிலத்தடி நீரை உறிஞ்சும் கட்டமைப்புகள் அதிகம். தோண்டப்பட்ட கிணற்றின் விட்டம் 7 முதல் 10 மீ வரையிலும், ஆழ்துளைக் கிணறுகளின் ஆழம் 7.2 முதல் 13 மீ பிஜிஎல் வரையிலும் இருக்கும். தோண்டப்பட்ட கிணறுகள் கோடை மாதங்களில் 1 லி.பி.எஸ் வரை மகசூல் தரும் மற்றும் சில கிணறுகள் வறண்டு கிடக்கின்றன. பருவமழை காலத்தில் ஒன்று அல்லது இரண்டு பயிர்களுக்கு பாசனம் செய்ய போதுமான மகசூல் கிடைக்கும்.

### 3.2.3 செய்முறை

உளவு ஆய்வு மேற்கொள்ளப்பட்டது மற்றும் கண்காணிப்பு இடங்கள் இதன் அடிப்படையில் இறுதி செய்யப்பட்டன;

- வடிகால் முறை;
- பல்வேறு நடவடிக்கைகள்/பாதிப்பு ஏற்படக்கூடிய பகுதிகளைக் குறிக்கும் குடியிருப்புப் பகுதிகளின் இருப்பிடம்; மற்றும்
- அடிப்படை நிலைமைகளைக் குறிக்கக்கூடிய வாய்ப்புள்ள பகுதிகள்

இரண்டு (2) மேற்பரப்பு நீர் மற்றும் நான்கு (4) நிலத்தடி நீர் மாதிரிகள் ஆய்வுப் பகுதியிலிருந்து சேகரிக்கப்பட்டு, மேற்பரப்பு மற்றும் நிலத்தடி நீரில் சுரங்கம் மற்றும் பிற செயல்பாடுகளின் விளைவை மதிப்பிடுவதற்காக உடல்-வேதியியல், கன உலோகங்கள் மற்றும் பாக்டீரியாவியல் அளவுருக்களுக்காக பகுப்பாய்வு

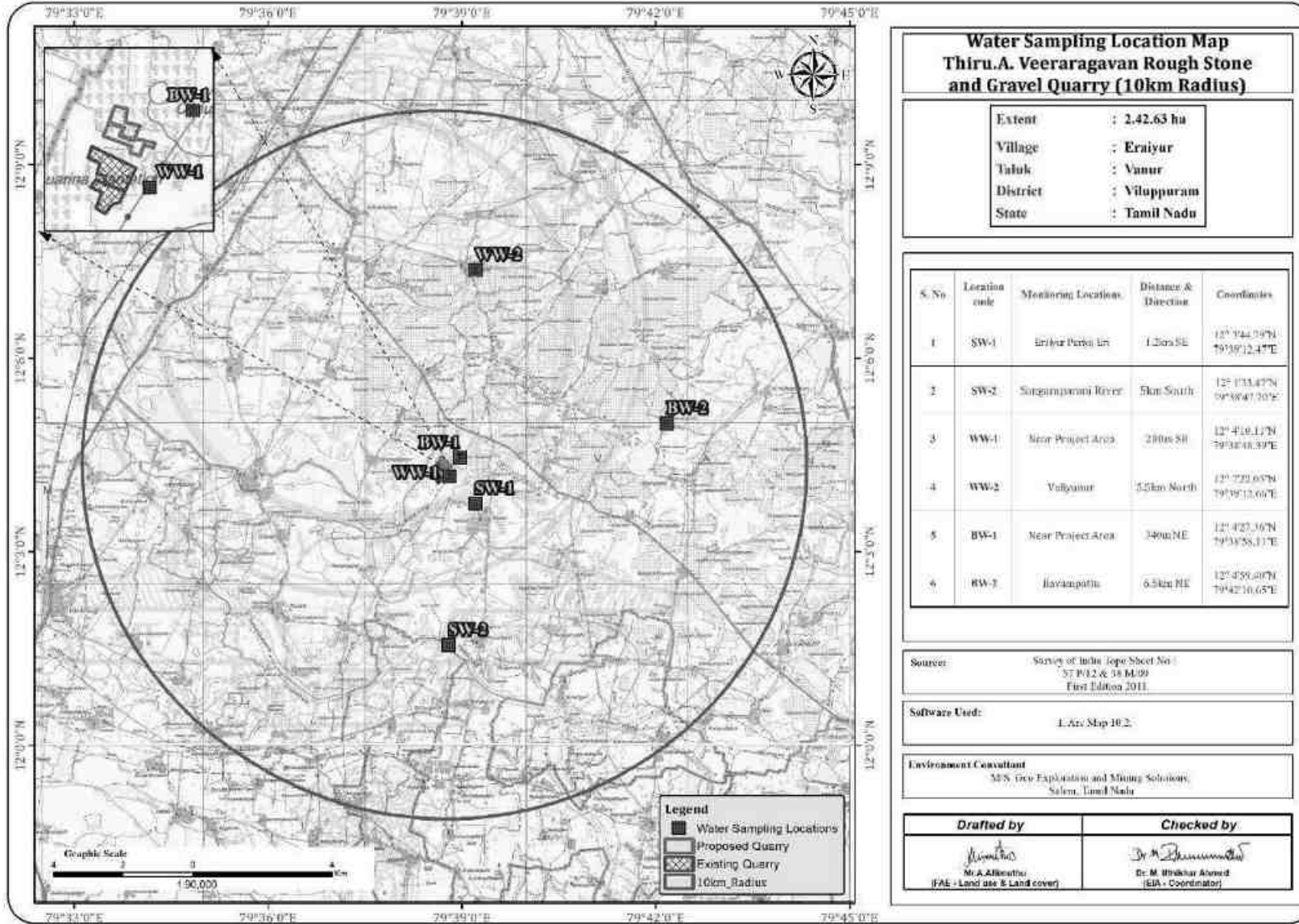
செய்யப்பட்டன. அமெரிக்க பொது சுகாதார சங்கம் (APHA) வெளியிட்ட CPCB, IS-10500:2012 மற்றும் 'தண்ணீர் மற்றும் கழிவுநீரை ஆய்வு செய்வதற்கான நிலையான முறைகள்' ஆகியவற்றால் குறிப்பிடப்பட்ட நடைமுறைகளின்படி மாதிரிகள் பகுப்பாய்வு செய்யப்பட்டன. நீர் மாதிரி இடங்கள் அட்டவணை 3.8 இல் கொடுக்கப்பட்டுள்ளது மற்றும் படம் 3.5 ஆக காட்டப்பட்டுள்ளது.

### அட்டவணை 3.8: நீர் மாதிரி இடங்கள்

வ.எண்	இடம்	கண்காணிப்பு இடம்	தொலைவு & திசை	ஒருங்கிணைப்பு
<b>மேற்பரப்பு நீர்</b>				
1	SW-1	எறையூர் பெரிய எரி	1.2 கிமீ - தென்கிழக்கு	12° 3'44.79"N 79°39'12.47"E
2	SW-2	சங்கராபரணி ஆறு	5 கிமீ - தெற்கு	12° 1'33.47"N 79°38'47.70"E
<b>நிலத்தடி நீர்</b>				
3	WW-1	திட்டப் பகுதிக்கு அருகில்	230 மீ - தென்கிழக்கு	12° 4'10.11"N 79°38'48.39"E
4	WW-2	வெளியனூர்	5.5 கிமீ - வடக்கு	12° 7'22.05"N 79°39'12.66"E
6	BW-1	திட்டப் பகுதிக்கு அருகில்	340 மீ - வடகிழக்கு	12° 4'27.36"N 79°38'58.11"E
7	BW-2	இலவம்பட்டு	6.5 கிமீ - வடகிழக்கு	12° 4'59.40"N 79°42'10.65"E

ஆதாரம்: ஜெம்ஸ் உடன் இணைந்து சென்னை மெட்டெக்ஸ் லேப் பிரைவேட் லிமிடெட் மூலம் ஆன்-சைட் கண்காணிப்பு/மாதிரி

படம் 3.8: 10 கிமீ சுற்றளவில் உள்ள நீர் மாதிரி இடங்கள்



ஆழ்துளை கிணற்றில் மாதிரி சேகரிப்பு



**அட்டவணை 3.9: நிலத்தடி நீர் மாதிரி முடிவுகள்**

வ.எண்	சோதனை	BW-1 திட்டப் பகுதிக்கு அருகில்	BW-2 இலவம்பட்டு	WW-1 திட்டப் பகுதிக்கு அருகில்	WW-2 வெளியன்னூர்
1	நிறம்	5 Hazen	5 Hazen	5	5 Hazen
2	நாற்றம்	Agreeable	Agreeable	Agreeable	Agreeable
3	pH@ 25oC	7.05	7.86	7.11	7.63
4	மின் கடத்துத்திறன் @ 25oC	1003 µmhos/cm	1158 µmhos/cm	891 µmhos/cm	984 µmhos/cm
5	கொந்தளிப்பு	1.0 NTU	1 NTU	1.1 NTU	1.0 NTU
6	மொத்த கரைந்த திடப்பொருள்கள்	592 mg/l	684 mg/l	526 mg/l	580 mg/l
7	CaCO <sub>3</sub> ஆக மொத்த கடினத்தன்மை	181.58 mg/l	211.10 mg/l	178.5mg/l	165.44 mg/l
8	Ca என கால்சியம்	30.1 mg/l	35.5 mg/l	34.4 mg/l	26.1 mg/l
9	மெக்னீசியம் Mg ஆக	25.9 mg/l	29.8 mg/l	22.6 mg/l	24.4 mg/l
10	மொத்த காரத்தன்மை	164 mg/l	211 mg/l	170 mg/l	190 mg/l
11	Cl-ஆக குளோரைடு	127.1 mg/l	143 mg/l	110.1 mg/l	100.2 mg/l
12	சல்பேட் SO <sub>4</sub> -	80.6 mg/l	89.1 mg/l	60 mg/l	86 mg/l
13	Fe என இரும்பு	0.19 mg/l	0.31 mg/l	0.19 mg/l	0.15 mg/l
14	இலவச எஞ்சிய குளோரின்	BDL (DL:0.1 mg/l)	BDL (DL:0.1 mg/l)	BDL (DL:0.1 mg/l)	BDL (DL:0.1 mg/l)
15	ஃவுளுரைடு எஃப்	0.22 mg/l	0.33 mg/l	0.21 mg/l	0.12 mg/l
16	நைட்ரேட்டுகள் NO <sub>3</sub>	6.94 mg/l	7.0 mg/l	3.1 mg/l	6.84 mg/l
17	Cu ஆக செம்பு	BDL (DL:0.01 mg/l)	BDL (DL:0.01 mg/l)	BDL (DL:0.01 mg/l)	BDL (DL:0.01 mg/l)
18	Mn ஆக மாங்கனீசு	BDL (DL:0.02 mg/l)	BDL (DL:0.02 mg/l)	BDL (DL:0.02 mg/l)	BDL (DL:0.02 mg/l)
19	Hg ஆக பாதரசம்	BDL (DL:0.0005 mg/l)	BDL (DL:0.0005 mg/l)	BDL (DL:0.0005 mg/l)	BDL (DL:0.0005 mg/l)
20	சிடியாக காட்மியம்	BDL (DL:0.001 mg/l)	BDL (DL:0.001 mg/l)	BDL (DL:0.001 mg/l)	BDL (DL:0.001 mg/l)

21	செலினியம் என செ	BDL (DL:0.005 mg/l)	BDL (DL:0.005 mg/l)	BDL (DL:0.005 mg/l)	BDL (DL:0.005 mg/l)
22	அல் என அலுமினியம்	BDL (DL:0.005 mg/l)	BDL (DL:0.005 mg/l)	BDL (DL:0.005 mg/l)	BDL (DL:0.005 mg/l)
23	பிபியாக முன்னணி	BDL (DL:0.005 mg/l)	BDL (DL:0.005 mg/l)	BDL (DL:0.005 mg/l)	BDL (DL:0.005 mg/l)
24	Zn ஆக துத்தநாகம்	BDL(DL : 0.05 mg/l)	BDL(DL : 0.05 mg/l)	BDL(DL : 0.05 mg/l)	BDL(DL : 0.05 mg/l)
25	மொத்த குரோமியம்	BDL(DL : 0.02 mg/l)	BDL(DL : 0.02 mg/l)	BDL(DL : 0.02 mg/l)	BDL(DL : 0.02 mg/l)
26	போரோன் பி	BDL(DL : 0.05 mg/l)	BDL(DL : 0.05 mg/l)	BDL(DL : 0.05 mg/l)	BDL(DL : 0.05 mg/l)
27	கனிம எண்ணெய்	BDL(DL : 0.01 mg/l)	BDL(DL : 0.01 mg/l)	BDL(DL : 0.01 mg/l)	BDL(DL : 0.01 mg/l)
28	பினோலிக் கலவைகள் C6H5OH	BDL (DL:0.0005 mg/l)	BDL (DL:0.0005 mg/l)	BDL (DL:0.0005 mg/l)	BDL (DL:0.0005 mg/l)
29	அயோனிக் சவர்க்காரம் என	BDL (DL:0.01 mg/l)	BDL (DL:0.01 mg/l)	BDL (DL:0.01 mg/l)	BDL (DL:0.01 mg/l)
30	CN ஆக சைனெய்ட்	BDL (DL:0.01 mg/l)	BDL (DL:0.01 mg/l)	BDL (DL:0.01 mg/l)	BDL (DL:0.01 mg/l)
31	மொத்த கோலிஃபார்ம்	144 MPN/100ml	151 MPN/100ml	220 MPN/100ml	144 MPN/100ml
32	இ - கோலி	< 1.8 MPN/100ml	< 1.8 MPN/100ml	< 1.8 MPN/100ml	< 1.8 MPN/100ml
33	பா என பேரியம்	BDL(DL:0.05 mg/l)	BDL(DL:0.05 mg/l)	BDL(DL:0.05 mg/l)	BDL(DL:0.05 mg/l)
34	அம்மோனியா (மொத்தம்)	BDL (DL:0.01 mg/l)	BDL (DL:0.01 mg/l)	BDL (DL:0.01 mg/l)	BDL (DL:0.01 mg/l)
35	H2S ஆக சல்பைடு	BDL (DL:0.01 mg/l)	BDL (DL:0.01 mg/l)	BDL (DL:0.01 mg/l)	BDL (DL:0.01 mg/l)
36	மாலிப்டினம் மோ	BDL (DL:0.02 mg/l)	BDL (DL:0.02 mg/l)	BDL (DL:0.02 mg/l)	BDL (DL:0.02 mg/l)
37	மொத்த ஆர்சனிக் என	BDL (DL:0.005 mg/l)	BDL (DL:0.005 mg/l)	BDL (DL:0.005 mg/l)	BDL (DL:0.005 mg/l)
38	மொத்த இடைநிறுத்தப்பட்ட திடப்பொருட்கள்	BDL (DL:1.0 mg/l)	BDL (DL:1.0 mg/l)	BDL (DL:1.0 mg/l)	BDL (DL:1.0 mg/l)

\* IS: 10500:2012-குடிநீர் தரநிலைகள்; # WHO தரநிலையின்படி அனுமதிக்கப்பட்ட வரம்புக்குள். மாற்று ஆதாரங்கள் இல்லாத நிலையில் குடிநீரை குடிநீருக்கு பயன்படுத்தலாம். குறிப்பு: SW- மேற்பரப்பு நீர், GW - நிலத்தடி நீர்

**அட்டவணை 3.10: மேற்பரப்பு நீர் மாதிரி முடிவுகள்**

வ.எண்	சோதனை	அலகு	விளைவாக		CPCB நியமிக்கப்பட்ட சிறந்த பயன்பாடு
			SW1- எறையூர் பெரிய ஏரி	SW2- சங்கராபரணி ஆறு	
1	நிறம்	Hazen	10	5	300
2	நாற்றம்	-	Agreeable	Agreeable	Not specified
3	pH@ 25oC	-	7.91	7.19	6.5 – 8.5
4	மின் கடத்துத்திறன் @ 25°C	µs/cm	1038	822	
5	கொந்தளிப்பு	NTU	3.2	2.4	Not specified
6	மொத்த கரைந்த திடப்பொருள்கள்	mg /l	613	485	1500
7	CaCO3 ஆக மொத்த கடினத்தன்மை	mg/l	183.19	126.24	Not specified
8	Ca என கால்சியம்	mg/l	31.4	27.5	Not specified
9	மெக்னீசியம் Mg ஆக	mg/l	25.5	23.1	Not specified
10	CaCO3 ஆக மொத்த காரத்தன்மை	mg/l	180	130	Not specified
11	Cl-ஆக குளோரைடு	mg/l	143	105	600
12	சல்பேட் SO4-	mg/l	70.1	45.5	400
13	Fe என இரும்பு	mg/l	0.28	0.12	50
14	இலவச எஞ்சிய குளோரின்	mg/l	BDL (DL:0.1 mg/l)	BDL (DL:0.1)	400
15	ஃவுளுரைடு எஃப்	mg/l	0.21	0.25	1.5
16	நைட்ரேட்டுகள் NO3	mg/l	8.16	5.5	50
17	Cu ஆக செம்பு	mg/l		BDL (DL:0.01)	1.5
18	Mn ஆக மாங்கனீசு	mg/l		BDL (DL:0.02)	Not specified
19	Hg ஆக பாதரசம்	mg/l		BDL (DL:0.0005)	Not specified
20	சிட்யாக காட்மியம்	mg/l		BDL (DL:0.001)	0.01
21	செலினியம் என செ	mg/l		BDL (DL:0.005)	Not specified
22	அல் என அலுமினியம்	mg/l		BDL (DL:0.005)	Not specified
23	பிபியாக முன்னணி	mg/l		BDL (DL:0.005)	0.1
24	Zn ஆக துத்தநாகம்	mg/l		BDL(DL : 0.05)	15
25	மொத்த குரோமியம்	mg/l		BDL(DL : 0.02)	0.05
26	போரோன் பி	mg/l		BDL(DL : 0.05)	Not specified
27	கனிம எண்ணெய்	mg/l		BDL(DL : 0.01)	Not specified

28	பினோலிக் கலவைகள் C6H5OH	mg/l	BDL (DL:0.0005)		0.005
29	MBAS ஆக அயோனிக் சவர்க்காரம்	mg/l	BDL (DL:0.01)		Not specified
30	CN ஆக சயனைடு	mg/l	BDL (DL:0.01)		0.05
31	உயிரியல் ஆக்ஸிஜன் தேவை, 3 நாட்கள் @ 27°C		8.2	6.2	3
32	இரசாயன ஆக்ஸிஜன் தேவை		44	40	Not specified
33	கரைந்த ஆக்ஸிஜன்		5.5	5.2	4
34	மொத்த கோலிஃபார்ம்	MPN/ 100ml	590 MPN/100ml	500 MPN/100ml	5000
35	இ - கோலி		70 MPN/100ml	122 MPN/100ml	Not specified
36	பா என பேரியம்	mg/l	BDL (DL:0.05)		300
37	அம்மோனியா (மொத்த அம்மோனியா-N ஆக)	mg/l	2.35	1.12	Not specified
38	H2S ஆக சல்பைடு	mg/l	BDL (DL:0.01)		Not specified
39	மாலிப்டினம் மோ	mg/l	BDL (DL:0.02)		Not specified
40	மொத்த ஆர்சனிக் என	mg/l	BDL (DL:0.005)		0.2
41	மொத்த இடைநிறுத்தப்பட்ட திடப்பொருட்கள்	mg/l	18	15.1	-

குறிப்பு: APHA - அமெரிக்கன் பொது சுகாதார சங்கம், BDL - கண்டறிதல் வரம்புக்குக் கீழே, DL - கண்டறிதல் வரம்பு, MPN - மிகவும் சாத்தியமான எண்.

### 3.2.4 விளக்கம் & முடிவு

#### மேற்பரப்பு நீர்

##### Ph:

pH 7.19 முதல் 7.91 வரை மாறுபடுகிறது, அதே நேரத்தில் கொந்தளிப்பு தரநிலைகளுக்குள் காணப்படுகிறது (நிலையான நீர்வாழ் உயிரினங்களுக்கான உகந்த pH வரம்பு 6.5 முதல் 8.5 pH வரை).

##### மொத்த கரைந்த திடப்பொருள்கள்:

மொத்த கரைந்த திடப்பொருள்கள் 485 முதல் 613mg/l வரை மாறுபடும், TDS முக்கியமாக கார்பனேட்டுகள், பைகார்பனேட்டுகள், குளோரைடுகள், பாஸ்பேட்கள் மற்றும் கால்சியம், மெக்னீசியம், சோடியம் மற்றும் பிற கரிமப் பொருட்களால் ஆனது.

##### மற்ற அளவுருக்கள்:

குளோரைடு உள்ளடக்கம் 105 முதல் 143mg/l ஆகும். நைட்ரேட்டுகள் 5.5 முதல் 8.16 மிகி/லி வரை மாறுபடும், அதே சமயம் சல்பேட்டுகள் 45.5 முதல் 70.1 மிகி/லி வரை மாறுபடும்.

##### நிலத்தடி நீர்

சேகரிக்கப்பட்ட நீர் மாதிரிகளின் pH 7.05 முதல் 7.86 வரை மற்றும் ஏற்றுக்கொள்ளக்கூடிய வரம்பு 6.5 முதல் 8.5 வரை இருந்தது. அனைத்து மூலங்களிலிருந்தும் நீர் மாதிரிகளின் pH, சல்பேட்டுகள் மற்றும் குளோரைடுகள் தரநிலையின்படி வரம்புகளுக்குள் உள்ளன. கொந்தளிப்பில், தண்ணீர் மாதிரிகள் தேவையை பூர்த்தி செய்கின்றன. மொத்த கரைந்த திடப்பொருள்கள் அனைத்து மாதிரிகளிலும் 526 முதல் 684mg/l வரம்பில் காணப்பட்டன. அனைத்து மாதிரிகளுக்கும் மொத்த கடினத்தன்மை 165.44 முதல் 211.10 mg/l வரை மாறுபடுகிறது.

நுண்ணுயிரியல் அளவுருக்களில், எல்லா இடங்களிலிருந்தும் தண்ணீர் மாதிரிகள் தேவையைப் பூர்த்தி செய்கின்றன. இவ்வாறு பகுப்பாய்வு செய்யப்பட்ட அளவுருக்கள் IS 10500:2012 உடன் ஒப்பிடப்பட்டு பரிந்துரைக்கப்பட்ட வரம்புகளுக்குள் உள்ளன.

### 3.2.5 நீரியல் மற்றும் நீரியல் ஆய்வுகள்

இம்மாவட்டம் கடின பாறை உருவாக்கம் மற்றும் பிளவுபட்ட படிக பாறைகள் மாவட்டத்தின் முக்கியமான நீர்நிலை அமைப்புகளை உருவாக்குகிறது. IGIS மென்பொருளின் உதவியுடன் தகுதிவாய்ந்த புவி இயற்பியலாளர் மூலம் SSRMP-80 இன்ஸ்ட்ருமென்ட் மூலம் அந்த பகுதியில் புவி இயற்பியல் ஆய்வு மேற்கொள்ளப்பட்டது மற்றும் 56மீ bgl க்கு இடையே ஆழத்தில் குறைந்த எதிர்ப்பை எதிர்கொண்டதாக ஊகிக்கப்பட்டது. முன்மொழியப்பட்ட திட்டங்களில் முன்மொழியப்பட்ட அதிகபட்ச ஆழம் தரை மட்டத்திற்கு கீழே 32மீ (2மீ கிராவல் + 30மீ சாதாரண கல்) ஆகும்.

#### ஆழ்துளை கிணறு மற்றும் திறந்தவெளி கிணறு தரவுகளின் அடிப்படையில் நிலத்தடி நீர் நிலைகள் மற்றும் ஓட்டம் திசை

பொதுவாக நிலத்தடி நீர் இயக்கம் சாய்வு அடிப்படையிலானது, அதாவது, நீர் மிக உயர்ந்த நிலையான நிலத்தடி நீர் உயரத்திலிருந்து குறைந்த நிலையான நிலத்தடி நீர் உயரப் புள்ளிக்கு நகர்கிறது. நிலத்தடி நீர் இயக்கம் ரீசார்ஜ் மற்றும் வெளியேற்ற

பகுதிகளை கண்டறிவதில் முக்கியமான அம்சமாகும். எனவே ஆய்வு பகுதியில் தரவுகள் சேகரிக்கப்பட்டுள்ளன. ஏழு திறந்தவெளி கிணறு மற்றும் ஆறு ஆழ்துளை கிணறுகளில் நீர்மட்டம் அளவிடப்படுகிறது.

திறந்த கிணற்றில் சராசரி நீர்மட்டம் = 9.1மீ முதல் 11.8மீ bgl வரை மாறுபடும்.

ஆழ்துளை கிணற்றில் உள்ள நீர்மட்டம் = 57.5மீ முதல் 59.6மீ bgl வரை மாறுபடும்.

திறந்தவெளி கிணறு மற்றும் ஆழ்குழாய் கிணற்றின் நீர்மட்ட வரைபடத்தின் அடிப்படையில் குறிப்பிட்ட பகுதியில் உள்ள நீர் ஓட்டத்தின் திசை வடக்கு நோக்கி உள்ளது.

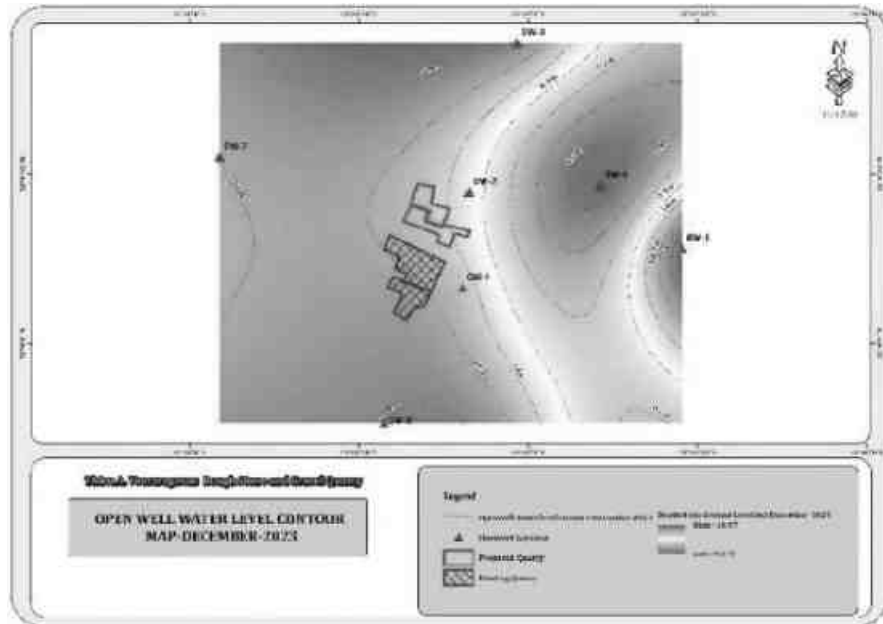
இப்பகுதியில் நீர்மட்டம் 56 மீட்டருக்கு மேல் இருப்பதால், சுரங்க வாழ்நாள் முழுவதும் நீர்நிலை குறுக்குவெட்டுக்கான சாத்தியக்கூறுகள் இல்லை, மேலும் திட்டப் பகுதியில் குறுக்கிடும் பெரிய நீர்நிலைகள் எதுவும் இல்லை என்பதும் நிலப்பரப்பில் ஊகிக்கப்படுகிறது.

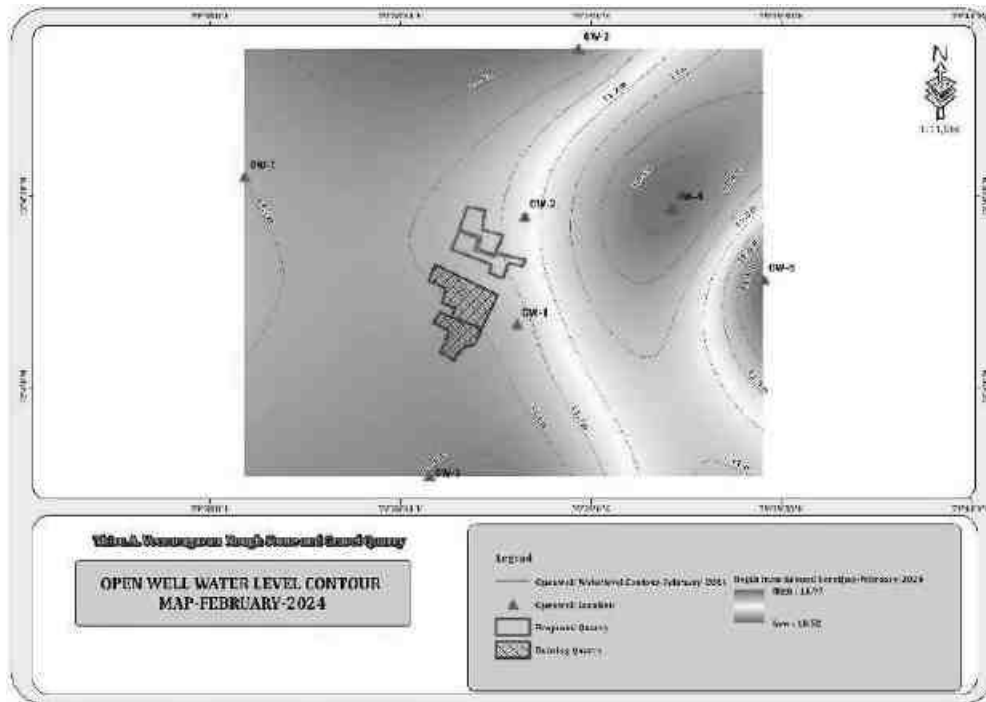

### அட்டவணை 3.11: 1 கிமீ சுற்றளவில் திறந்தவெளி கிணறுகளின் நீர் மட்டம்

வ.எண்	நிலைய குறியீடு	அட்சரேகை	தீர்க்கரேகை	டிசம்பர்-23	ஜனவரி-24	பிப்ரவரி-24
1	OW-1	12° 04' 09.9213" N	79° 38' 48.4105" E	10.1	10.9	11.5
2	OW-2	12° 04' 26.8845" N	79° 38' 49.6151" E	9.9	10.7	11.3
3	OW-3	12° 04' 53.2567" N	79° 38' 58.0813" E	10.4	11.2	11.8
4	OW-4	12° 04' 28.1037" N	79° 39' 12.8248" E	9.1	9.9	10.5
5	OW-5	12° 04' 16.9123" N	79° 39' 27.3325" E	10.6	11.4	12
6	OW-6	12° 03' 46.0292" N	79° 38' 34.6081" E	10.4	11.2	11.8
7	OW-7	12° 04' 33.0808" N	79° 38' 05.4673" E	10.2	11	11.6

ஆதாரம்: ஆன்சைட் கண்காணிப்பு தரவு

### படம் 3.9: திறந்த கிணறு நீர் மட்டத்தின் விளிம்பு வரைபடம் - டிசம்பர் 2023- பிப்ரவரி 2024






அட்டவணை 3.12: 1 கிமீ சுற்றளவில் ஆழ்துளைக் கிணறுகளின் நீர்மட்டம்

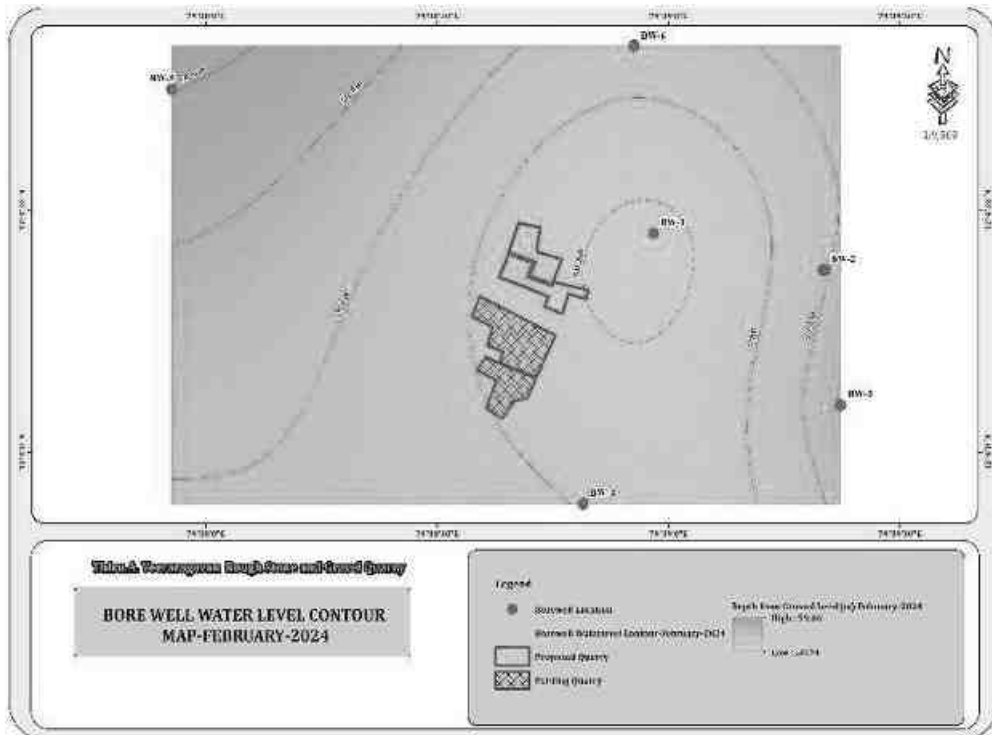

வ.எண்	நிலைய குறியீடு	அட்சரேகை	தீர்க்கரேகை	டிசம்பர்-23	ஜனவரி-24	பிப்ரவரி-24
1	BW1	12° 04' 27.0880" N	79° 38' 58.0141" E	57.5	58.1	58.7
2	BW2	12° 04' 22.5410" N	79° 39' 20.1612" E	58	58.6	59.2
3	BW3	12° 04' 05.7895" N	79° 39' 22.3612" E	58.2	58.8	59.4
4	BW4	12° 03' 53.5849" N	79° 38' 48.9224" E	57.8	58.4	59
5	BW5	12° 04' 44.9119" N	79° 37' 55.5521" E	58.4	59	59.6
6	BW6	12° 04' 50.3475" N	79° 38' 55.5163" E	57.9	58.5	59.1

ஆதாரம்: ஆன்சைட் கண்காணிப்பு தரவு

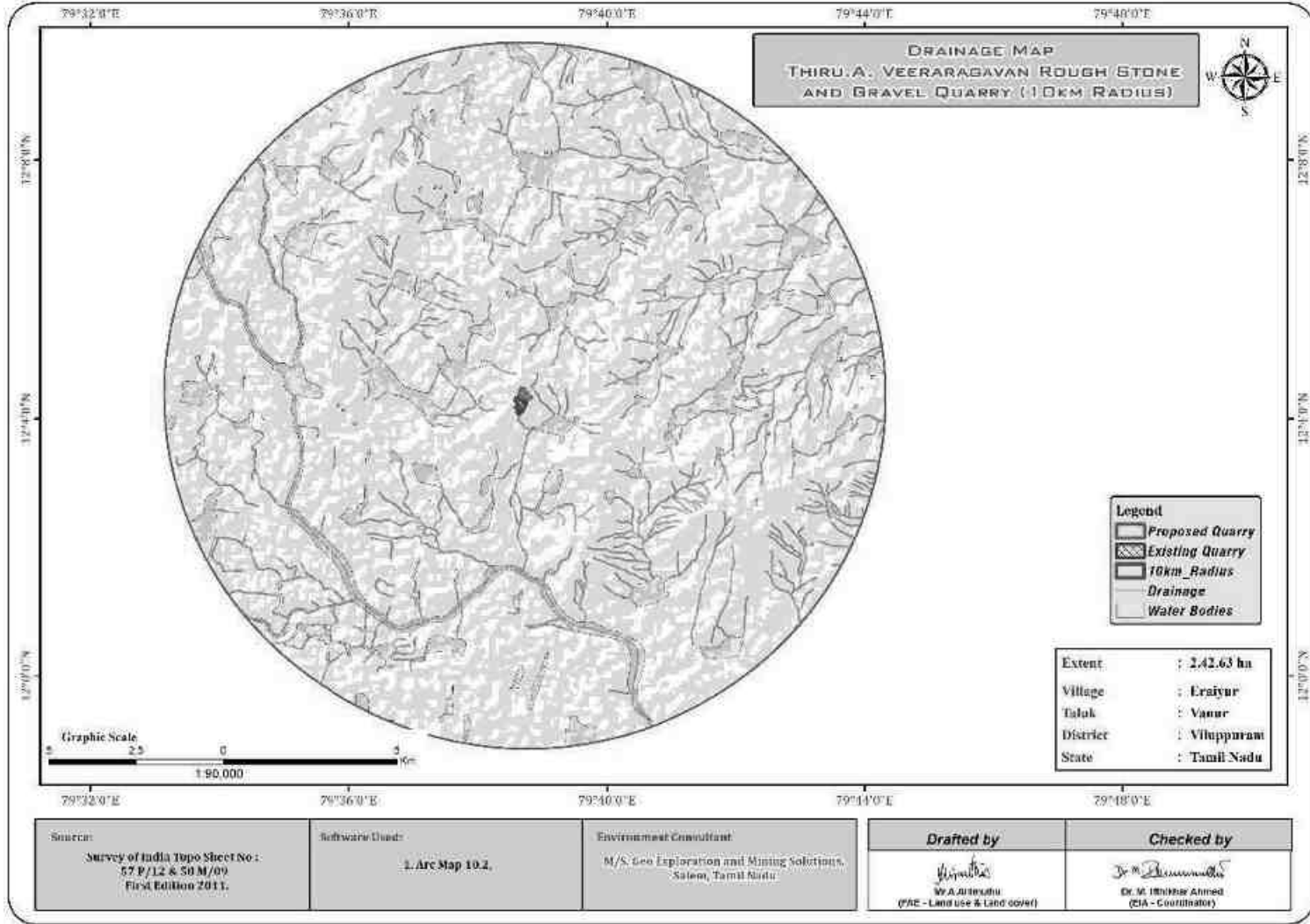
படம் 3.10: ஆழ்துளைக் கிணறுகளின் வரைபடம் - டிசம்பர் 2023- பிப்ரவரி 2024





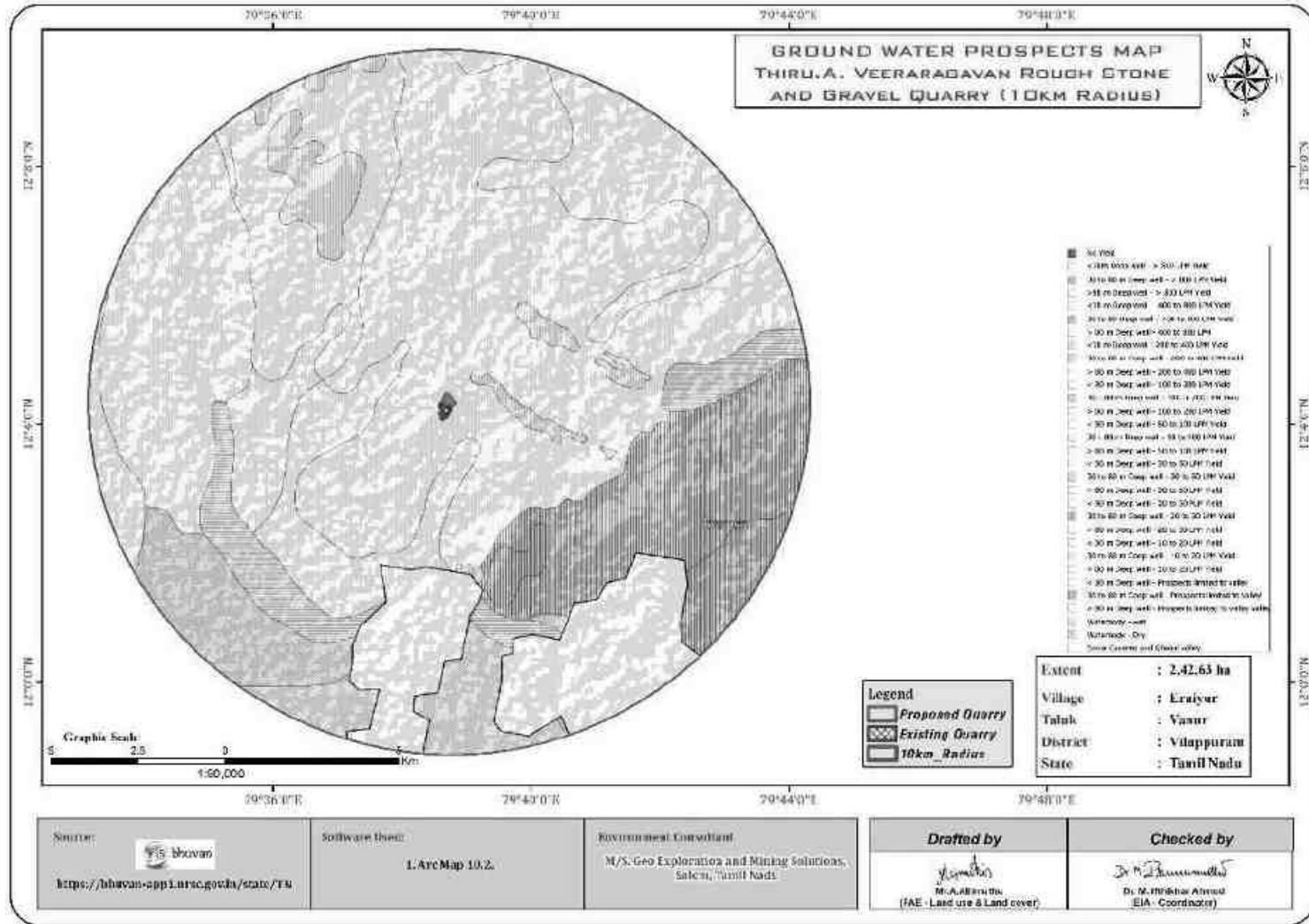


படம் 3.11: திட்ட தளத்தில் இருந்து 10 கிமீ சுற்றளவில் வடிகால் வரைபடம்



குறிப்புகள்: பகுதி டென்ட்ரிடிக் முதல் துணை டென்ட்ரிடிக் முறை வரை என்று ஊகிக்கப்படுகிறது

படம் 3.12: நிலத்தடி நீர் திட்ட வரைபடம்



குறிப்புகள்: புவன் தரவுகளின்படி இப்பகுதியில் நீர்மட்டம் 30-80மீ

### 3.2.5.1 முறை மற்றும் தரவு கையகப்படுத்தல்

பூமியின் மேற்பரப்பின் எதிர்ப்புக் கட்டமைப்பில் பக்கவாட்டு மற்றும் செங்குத்து இடைநிறுத்தங்களை வரையறுப்பதற்கு மின்சார எதிர்ப்பு முறை நன்கு நிறுவப்பட்டுள்ளது. தற்போதைய ஆய்வு செங்குத்து மின் ஒலியை (VES) பயன்படுத்தி செங்குத்து மின்தடை கட்டமைப்பை ஆழத்தில் வரையறுக்கிறது. ஸ்க்லம்பெர்கர் மின்முனையானது ஒலி அளவீடுகளைச் செய்வதற்குப் பயன்படுத்தப்பட்டது. இது ஓரினத்தன்மையில் பக்கவாட்டால் குறைந்த அளவு செல்வாக்கு செலுத்துகிறது மற்றும் அதிக ஆழமான விசாரணையை வழங்கும் திறன் கொண்டது. இது நான்கு மின்முனைகள் கோலினியர் ஆகும், அங்கு வெளிப்புற மின்முனைகளில் மின்னோட்டத்தை தரையில் அனுப்புகிறது மற்றும் உள் மின்முனைகள் சாத்தியமான வேறுபாட்டை அளவிடுகின்றன.

தற்போதைய ஆய்வு அதிகபட்ச மின்னோட்ட மின்முனை பிரிப்பு AB/2 ஐப் பயன்படுத்துகிறது. இந்தக் கணக்கெடுப்பின் தரவுகள் பொதுவாக அமைக்கப்பட்டு, சூடோ-பிரிவின் பண்ணையில் அமைக்கப்பட்டிருக்கும், இது மேற்பரப்பு எதிர்ப்புத் திறனை தோராயமாக அளிக்கிறது. லேயர் ரெசிஸ்டிவிட்டி மற்றும் ஜியோ எலக்ட்ரிக் லேயர் தடிமன் எனப்படும் லேயர் அளவுருவைக் கணிக்க ஸ்க்லம்பெர்கர் விஇஎஸ் தரவின் தலைகீழ் மாற்றத்திற்கு இந்த நுட்பம் பயன்படுத்தப்படுகிறது. தற்போதைய ஆய்வின் முக்கிய குறிக்கோள், அளவிடப்பட்ட தரவுகளுடன் ஒத்துப்போகும் ஒருபடிநிலையில் செங்குத்தாக தேடுவதாகும்.

ஒரு ஸ்க்லம்பெர்கருக்கு, வெளிப்படையான எதிர்ப்பில் பின்வருமாறு கணக்கிடலாம்

$$\rho_a = \frac{GAV}{I}$$

$\Delta V$  = பெறும் மின்முனைகளுக்கு இடையே உள்ள சாத்தியமான வேறுபாடு

ஜி = வடிவியல் காரணி.

பாறைகள் 10+14 ஓம்மீட்டரை விட 10-8 வரையிலான எதிர்ப்பில் பரவலான மாறுபாட்டைக் காட்டுகின்றன. ஒரு பரந்த வகைப்பாட்டில், 10-8 முதல் 1 ஓம்மீட்டர் வரம்பில் விழும் பாறைகளை ஒரு நல்ல கடத்திகளாக தொகுக்கலாம். 1 முதல் 106 ஓம்மீட்டர் இடைநிலை கடத்திகளாகவும், 106 முதல் 1012 ஓம்மீட்டர் வரை மோசமான கடத்தியாகவும் இருக்கும். பாறைகள் மற்றும் மேற்பரப்பு கற்களின் எதிர்ப்பாற்றல், இது பெரும்பாலும் அதன் போரோசிட்டியைச் சார்ந்தது மற்றும் துளை திரவ எதிர்ப்பானது ஆர்ச்சியின் சட்டத்தால் வரையறுக்கப்படுகிறது,

$$\rho_r = F\rho_w = a \rho \rho_w$$

$\rho_r$  = பாறைகளின் எதிர்ப்பாற்றல்

$\rho_w$  = பாறையின் துளைகளில் உள்ள நீரின் எதிர்ப்பாற்றல்

எஃப் = உருவாக்கக் காரணி

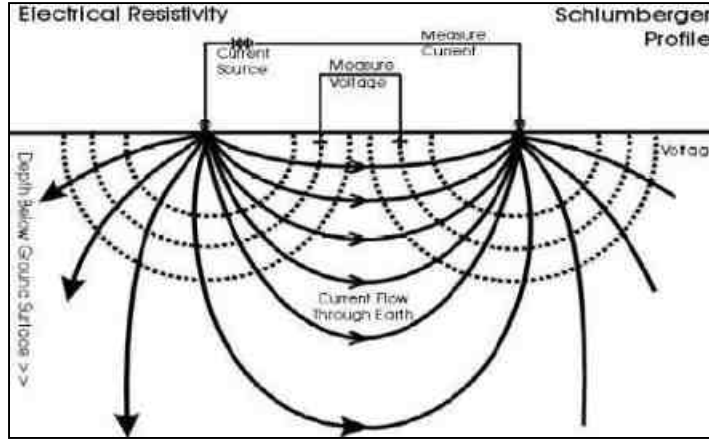
$\rho$  = பகுதியளவு துளை அளவு

A = 0.5 முதல் 2.5 வரையிலான மதிப்புகள் கொண்ட மாறிலிகள்

### 3.2.5.2 கணக்கெடுப்பு தளவமைப்பு

ஆய்வுக்காக பயன்படுத்தப்பட்ட கள உபகரணங்கள் ஆழமான மின்தடை மீட்டரில் SSR – MP – AT மாதிரியுடன் உள்ளன. இந்த சிக்னல் ஸ்டேக்கிங் ரெசிஸ்டிவிட்டி மீட்டர் என்பது பூமியின் எதிர்ப்பிற்கான பல புதுமை அம்சங்களை உள்ளடக்கிய உயர்தர தரவு கையகப்படுத்தும் அமைப்பாகும். ரேண்டம் எர்த் இரைச்சல்கள் முன்னிலையில், மூக்கு ரேஷனுக்கான சமிக்ஞையை  $\sqrt{N}$  ஆல் மேம்படுத்தலாம், இதில் N என்பது அடுக்கப்பட்ட அளவீடுகளின் எண்ணிக்கையாகும். இந்த SSR மீட்டரில், தேர்ந்தெடுக்கப்பட்ட அடுக்குகள் வரையிலான சராசரி அளவீடுகள்  $[1, (1+2)/2, (1+2+3)/3 \dots (1+2+\dots+16)/16]$  காட்டப்படும் மற்றும் இறுதி சராசரி தானாகவே சேமிக்கப்படும், நினைவகத்தில் அதிக சிக்னல்கள் மற்றும் இரைச்சல் விகிதத்தை அடைவதற்கான கொள்கைகளை பயன்படுத்துகிறது. மேலே உள்ள இந்த குறிகாட்டிகளின் அடிப்படையில் சிக்னல் ஸ்டேக்கிங் ரெசிஸ்டிவிட்டி மீட்டர் (VES) செங்குத்து மின்சார ரெசிஸ்டிவிட்டி சவுண்டிங்கிற்கு பயன்படுத்தப்பட்டது.

#### ரெசிஸ்டிவிட்டி சர்வே ப்ரொஃபைல்



நிலத்தடி மின்தடையின் அளவீடுகள், மின்னோட்ட மின்முனைகள் (C1&C2) எனப்படும் இரண்டு மின்முனைகள் மூலம் மின்னோட்டத்தை அனுப்புவதன் மூலமும், சாத்தியமான மின்முனை (P1&P2) எனப்படும் மற்ற இரண்டு மின்முனைகள் மூலம் பெறப்படும் ஆற்றலை அளவிடுவதன் மூலமும் அடிப்படையில் செய்யப்படுகிறது. தரையில் அனுப்பப்பட வேண்டிய மின்னோட்டத்தின் அளவு தற்போதைய மின்முனையில் உள்ள தொடர்பு எதிர்ப்பு, தரை எதிர்ப்பு மற்றும் ஆர்வத்தின் ஆழம் ஆகியவற்றைப் பொறுத்தது.

### 3.2.5.3 தரவு விளக்கம்

56 மீட்டருக்கு இடைப்பட்ட ஆழத்தில் குறைந்த மின்தடை ஏற்பட்டது என்று ஊகிக்கப்பட்டது. முன்மொழியப்பட்ட திட்டங்களில் அதிகபட்ச ஆழம் 32m BGL. எனவே சுரங்க வாழ்க்கை முழுவதும் நீர்நிலைகள் குறுக்கிடுவதற்கான சாத்தியக்கூறுகள் எதுவும் இல்லை, மேலும் திட்டப் பகுதியில் குறுக்கிடும் பெரிய நீர்நிலைகள் எதுவும் இல்லை என்பதும் நிலப்பரப்பின்படி ஊகிக்கப்படுகிறது.

#### 3.2.5.4 புவி இயற்பியல் தரவு விளக்கம்

நிலத்தடி நீர் கிடைப்பதைப் பொறுத்து துணை மேற்பரப்பில் உள்ள ஓரினத்தன்மையில் செங்குத்தாக, பக்கவாட்டு மாறுபாடுகளை ஆய்வு செய்ய புவி இயற்பியல் தரவு பெறப்பட்டது. விளக்கப்பட்ட தரவுகளிலிருந்து, ஆய்வு செய்யப்பட்ட பகுதியில் அப்பகுதி மிதமான நிலத்தடி நீர் திறனைக் கொண்டுள்ளது என்று ஊகித்துள்ளது. இந்த சிறிய குவாரி நடவடிக்கையால், இயற்கை நீர்நிலைகளில் குறிப்பிடத்தக்க பாதிப்பு எதுவும் ஏற்படாது.

சுற்று வட்டாரப் பகுதியில் தற்போதுள்ள குவாரிகள் அதிகபட்சமாக 45 மீட்டரை எட்டும் என்றும், நீர்நிலைகள் குறுக்கிடப்படவில்லை என்றும், மழைக்காலத்தில் மேல் அடுக்கில் இருந்து வரும் கசிவு நீர் மட்டுமே பசுமை அரண் மேம்பாடு, தூசி ஒடுக்கம் மற்றும் குவாரி நடவடிக்கைகளுக்குப் பயன்படுத்தப்படும் என்றும் ஊகிக்கப்படுகிறது.

#### 3.3 காற்று சூழல்:

சுற்றுப்புற காற்றின் தரத்தில் சுரங்க நடவடிக்கைகளின் தாக்கத்தை மதிப்பிடுவதற்கு, தற்போதுள்ள சுற்றுப்புற காற்றின் தரம் முக்கியமானது.

காற்று சூழல் குறித்த அடிப்படை ஆய்வுகளில் குறிப்பிட்ட காற்று மாசு அளவுருக்கள் மற்றும் சுற்றுப்புற காற்றில் அவற்றின் தற்போதைய நிலைகள் ஆகியவை அடங்கும். குழுமத்தைச் சுற்றி 10 கிமீ சுற்றளவில் உள்ள ஆய்வு மண்டலத்தைப் பொறுத்து சுற்றுப்புற காற்றின் தரம் அடிப்படைத் தகவலை உருவாக்குகிறது. இப்பகுதியில் காற்று மாசுபாட்டின் ஆதாரங்கள் பெரும்பாலும் வாகன போக்குவரத்து, செப்பனிடப்படாத கிராம சாலை மற்றும் உள்நாட்டு மற்றும் விவசாய நடவடிக்கைகளால் எழும் தூசுகள் காரணமாகும். அடிப்படைக் காற்றின் தர ஆய்வின் முக்கிய நோக்கம், ஆய்வுப் பகுதியின் தற்போதைய சுற்றுப்புற காற்றின் தரத்தை நிறுவுவதாகும். கிளஸ்டரில் முன்மொழியப்பட்ட திட்டங்களின் செயல்பாட்டின் போது சுற்றுப்புற காற்றின் தரத்தின் தரங்களுக்கு இணங்குவதை மதிப்பிடுவதற்கும் இவை பயனுள்ளதாக இருக்கும்.

#### 3.3.1 வானிலை மற்றும் காலநிலை

காற்றின் தரத்தைப் புரிந்துகொள்வதற்கு வானிலை ஆய்வு முக்கியமானது. வானிலை நிலை மற்றும் வளிமண்டல சிதறல் ஆகியவற்றுக்கு இடையேயான அத்தியாவசிய உறவு காற்றை பரந்த பொருளில் உள்ளடக்கியது. காற்றின் ஏற்ற இறக்கங்கள் மிகவும் பரந்த கால இடைவெளியில், சிதறலை நிறைவேற்றி, அவற்றுடன் தொடர்புடைய பிற செயல்முறைகளை வலுவாக பாதிக்கின்றன.

திட்ட இடத்திற்கு அருகில் ஒரு தற்காலிக வானிலை ஆய்வு நிலையம் நிறுவப்பட்டது. காற்றின் ஓட்டம், காற்றின் வேகம், காற்றின் திசை, ஈரப்பதம் மற்றும் வெப்பநிலை ஆகியவை மணினேர அடிப்படையில் பதிவு செய்யப்படும் வகையில், தரை மட்டத்திலிருந்து 3 மீ உயரத்தில் இந்த நிலையம் நிறுவப்பட்டுள்ளது.

#### காலநிலை:

- இந்தப் பகுதி வெப்பமண்டல காலநிலையைக் கொண்டுள்ளது. வெப்பமண்டல காலநிலை உள்ளது. விழுப்புரத்தில் கோடை மழையை விட குளிர்காலத்தில் மழைப்பொழிவு மிகவும் குறைவு. இந்த காலநிலை கோப்பென்-ஃகர் காலநிலை

வகைப்பாட்டின் படி Aw என கருதப்படுகிறது. சராசரி ஆண்டு வெப்பநிலை 28.0 °C | விழுப்புரத்தில் 82.4 °F. ஆண்டு மழையளவு 1040 மிமீ | 40.9 அங்குலம்.

- விழுப்புரம் ஒரு மிதவெப்ப மண்டலத்தில் அமைந்திருப்பதால், பருவங்களை வகைப்படுத்துவது கடினம். ஜனவரி, பிப்ரவரி, மார்ச், டிசம்பர் ஆகிய மாதங்கள் வருகை தருவதற்கு ஏற்ற நேரம்.
- வறண்ட மாதம் பிப்ரவரி, 11 மிமீ | 0.4 அங்குல மழைவீழ்ச்சி. சராசரியாக 208 மிமீ | 8.2 அங்குலம், அதிக மழைப்பொழிவு அக்டோபரில் விழுகிறது.
- ஆண்டின் வெப்பமான மாதம் மே, சராசரி வெப்பநிலை 31.9 °C | 89.4 °F. ஜனவரி மாதத்தில் ஆண்டின் மிகக் குறைந்த சராசரி வெப்பநிலை உள்ளது. இது 24.0 °C | 75.2 °F.

ஆதாரம்: <https://en.climate-data.org/asia/india/tamil-nadu/tiruppur-2789/>

### மழைப்பொழிவு -

#### அட்டவணை 3.13: மழைப்பொழிவு தரவு

உண்மையான மழைப்பொழிவு மி.மீ					சாதாரண மழைப்பொழிவு மி.மீ
2017	2018	2019	2020	2021	
1066.9	727.5	906.3	1137.7	1935.2	985

ஆதாரம்: <https://www.twadboard.tn.gov.in/content/coimbatore>

#### அட்டவணை 3.14: தளத்தில் பதிவு செய்யப்பட்ட வானிலை தரவு


வ.எண்	அளவுருக்கள்	டிசம்பர்-2023	ஜனவரி-2024	பிப்ரவரி-2024	
1	வெப்பநிலை (°C)	அதிகபட்சம்	27.26	26.62	29.65
		குறைந்தபட்சம்	23.09	24.15	25.74
		சராசரி	25.17	25.38	27.69
2	ஒப்பு ஈரப்பதம் (%)	சராசரி	85.53	76.15	69.56
3	காற்றின் வேகம் (m/s)	அதிகபட்சம்	5.45	6.09	4.71
		குறைந்தபட்சம்	1.84	2.01	2.45
		சராசரி	3.64	4.05	3.58
4	மேக மூட்டம் (OKTAS)	0-8	0-8	0-8	
5	காற்று வீசும் திசை	NE, NNE	NE, ENE	ENE, NE	

ஆதாரம்: GEMS உடன் இணைந்து குளோபல் லேப் மற்றும் கன்சல்டன்சி சர்வீசஸ் பிரைவேட் லிமிடெட் மூலம் ஆன்-சைட் கண்காணிப்பு/மாதிரி

### இரண்டாம் நிலை மற்றும் முதன்மை தரவுகளுக்கு இடையே உள்ள தொடர்பு

ஐந்து ஆண்டுகளில் சராசரி மழை 985 மிமீ ஆகும். தளத்தில் சேகரிக்கப்பட்ட வானிலை தரவு கிட்டத்தட்ட IMD விழுப்புரத்தில் இருந்து சேகரிக்கப்பட்ட இரண்டாம் நிலை தரவுகளைப் போலவே உள்ளது. ஜனம்டி, விழுப்புரத்தில் மூன்று மாதங்களில் உருவாக்கப்பட்ட தளத் தரவுகளின் ஒப்பீடு. ஆய்வு தளத்தின் காற்று ரோஜா வரைபடம் படத்தில் சித்தரிக்கப்பட்டுள்ளது. 3.13 ஆய்வுப் பருவத்தில் இப்பகுதியின் பிரதானமான கீழ்க்காற்று திசை -தென் கிழக்கிலிருந்து வடகிழக்கு ஆகும்.

### படம் 3.14: காற்று வீசும் திசையின் புகைப்படம்



சேகரிக்கப்பட்ட தரவுகளின் சுருக்கத்தில், ஆய்வுப் பகுதியில் கண்காணிப்பு காலத்தில் படம் எண்.3.14 இல் வழங்கப்பட்ட காற்றின் வரையப்பட்டது.

1. மேலோங்கிய காற்று NE, E, SSE இலிருந்து வந்தது
2. காற்றின் வேக அளவீடுகள் வினாடிக்கு 0.50 முதல் 8.80மீ வரை பதிவானது
3. கண்காணிப்பு காலத்தின் 0% வரை அமைதியான சூழ்நிலை நிலவுகிறது
4. வெப்பநிலை அளவீடுகள் 23.09 முதல் 29.65 °C வரை
5. ஈரப்பதம் 69.56 முதல் 85.53% வரை
6. மூன்று மாதங்கள் தொடர்ந்து கண்காணிப்பு மேற்கொள்ளப்பட்டது.

#### 3.3.2 ஆய்வுமுறை மற்றும் குறிக்கோள்

சுற்றுப்புற காற்றின் தர ஆய்வின் முதன்மை நோக்கம், தற்போதுள்ள ஆய்வுப் பகுதியின் காற்றின் தரம் மற்றும் NAAQS உடன் அதன் இணக்கத்தை மதிப்பிடுவதாகும். ஆய்வுப் பகுதியில் காற்று மாசுபாட்டின் கவனிக்கப்பட்ட ஆதாரங்கள் தொழில்துறை, போக்குவரத்து மற்றும் உள்நாட்டு நடவடிக்கைகள். பின்வருவனவற்றைக் கருத்தில் கொண்டு, விஞ்ஞான ரீதியாக வடிவமைக்கப்பட்ட சுற்றுப்புற காற்றின் தர கண்காணிப்பு நெட்வொர்க் மூலம் சுற்றுப்புற காற்றின் தரத்தின் அடிப்படை நிலை நிறுவப்பட்டுள்ளது:

- சினோப்டிக் அளவில் வானிலை நிலை;
- ஆய்வு பகுதியின் நிலப்பரப்பு;
- அடிப்படை நிலையைப் பெறுவதற்கான பிராந்திய பின்னணி காற்றின் தரத்தின் பிரதிநிதிகள்;
- பல்வேறு செயல்படுகளை பிரதிநிதித்துவப்படுத்தும் குடியிருப்பு பகுதிகளின் இடம்;
- அணுகல் மற்றும் ஆற்றல் கிடைக்கும்; முதலியன.



### 3.3.3 மாதிரி மற்றும் பகுப்பாய்வு நுட்பங்கள்

அட்டவணை 3.15: காற்றின் தரக் கண்காணிப்புக்குப் பயன்படுத்தப்படும் முறை மற்றும் கருவி

அளவுரு	முறை	கருவி
PM <sub>2.5</sub>	கிராவிமெட்ரிக் முறை பீட்டா குறைப்பு முறை	நுண் துகள் மாதிரி உருவாக்கு - தெர்மோ சுற்றுச்சூழல் கருவிகள் - TEI 121
PM <sub>10</sub>	கிராவிமெட்ரிக் முறை பீட்டா குறைப்பு முறை	சுவாசிக்கக்கூடிய தூசி மாதிரி மேக் - தெர்மோ சுற்றுச்சூழல் கருவிகள் - TEI 108
SO <sub>2</sub>	IS-5182 பகுதி II (மேம்படுத்தப்பட்ட வெஸ்ட் & கெய்க் முறை)	வாயு இணைப்புடன் சுவாசிக்கக்கூடிய தூசி மாதிரி
NO <sub>x</sub>	IS-5182 பகுதி II (ஜேக்கப் & ஹோச்ஹெய்சர் மாற்றியமைக்கப்பட்ட முறை)	வாயு இணைப்புடன் சுவாசிக்கக்கூடிய தூசி மாதிரி
சிலிக்கா இல்லாத	NIOSH - 7601	காணக்கூடிய ஸ்பெக்ட்ரோஃபோட்டோமெட்ரி

ஆதாரம்: குளோபல் லேப் மற்றும் கன்சல்டன்சி சர்வீஸ் பிரைவேட் லிமிடெட் & CPCB அறிவிப்புக்கு பிறகு மாதிரி முறை

### அட்டவணை 3.16: தேசிய சுற்றுப்புற காற்றின் தர தரநிலைகள்

வ.எண்	மாசு	நேரம் சராசரி	சுற்றுப்புற காற்றில் செறிவு	
			தொழில்துறை, குடியிருப்பு, கிராமம் மற்றும் பிற பகுதிகள்	சுற்றுச்சூழல் உணர்திறன் பகுதி (மத்திய அரசாங்கத்தால் அறிவிக்கப்பட்டது)
1	சல்பர் டை ஆக்சைடு (µg/□□ 3)	ஆண்டு சராசரி* 24 மணி நேரம் **	50.0 80.0	20.0 80.0
2	நைட்ரஜன் டை ஆக்சைடு (µg/□□ 3)	ஆண்டு சராசரி* 24 மணி நேரம் **	40.0 80.0	30.0 80.0
3	துகள்கள் (10µm க்கும் குறைவான அளவு) PM <sub>10</sub> (µg/□□ 3)	ஆண்டு சராசரி* 24 மணி நேரம் **	60.0 100.0	60.0 100.0
4	நுண்துகள்கள் (அளவு 2.5 µm க்கும் குறைவானது PM <sub>2.5</sub> (µg/□□ 3)	ஆண்டு சராசரி* 24 மணி நேரம் **	40.0 60.0	40.0 60.0

ஆதாரம்: NAAQS CPCB அறிவிப்பு எண். B-29016/20/90/PCI-I தேதி: 18 நவம்பர் 2009

\*ஒரு வருடத்தில் குறைந்தபட்சம் 104 அளவீடுகளின் எண்கணித சராசரி வாரத்திற்கு இரண்டு முறை 24 மணிநேரத்திற்கு சீரான இடைவெளியில் எடுக்கப்பட்டது

\*\* 24 மணிநேரம் / 8 மணிநேரம் அல்லது 1 மணிநேரம் கண்காணிக்கப்படும் மதிப்புகள் ஒரு வருடத்தில் 98% நேரத்திற்கு இணங்க வேண்டும். இருப்பினும், 2% நேரம், அவை வரம்புகளை மீறலாம், ஆனால் தொடர்ந்து இரண்டு நாட்கள் கண்காணிப்பில் இல்லை.

### 3.3.4 மாதிரி எடுப்பதற்கான அதிர்வெண் மற்றும் அளவுருக்கள்

அக்டோபர் 2023 - டிசம்பர் 2023 வரையிலான காலக்கட்டத்தில் தொடர்ச்சியான 24 மணிநேர (8 மணி நேரத்தின் 3 ஷிப்ட்) அட்டவணையைப் பின்பற்றி, ஏழு (7) இடங்களில் வாரத்திற்கு இரண்டு மாதிரிகள் வீதம் சுற்றுப்புற காற்றின் தரக் கண்காணிப்பு மேற்கொள்ளப்பட்டுள்ளது. இதன் அடிப்படைத் தரவு CPCB, MoEF வழிகாட்டுதல்கள் மற்றும் அறிவிப்புகளின்படி PM10, PM2.5, சல்பர் டை ஆக்சைடு (SO2) மற்றும் நைட்ரஜன் டை ஆக்சைடு (NO2) ஆகியவற்றிற்கு சுற்றுப்புற காற்று உருவாக்கப்பட்டுள்ளது.

காற்று வீசும் தரை தூசியின் விளைவுகளை மறுப்பதற்காக, ஒவ்வொரு கண்காணிப்பு நிலையத்திலும் தரை மட்டத்திலிருந்து குறைந்தபட்சம் 3 ± 0.5 மீ உயரத்தில் உபகரணங்கள் வைக்கப்படுவது உறுதி செய்யப்பட்டது. கருவிகள் மரங்கள் மற்றும் தாவரங்கள் இல்லாத திறந்தவெளியில் வைக்கப்பட்டுள்ளன, இல்லையெனில் அவை மாசுபடுத்திகளின் மடுவாக செயல்படுகின்றன, இதன் விளைவாக கண்காணிப்பு முடிவுகள் குறைவாக இருக்கும்.

### 3.3.5 சுற்றுப்புற காற்றின் தர கண்காணிப்பு நிலையங்கள்

தற்போதுள்ள சுற்றுப்புற காற்றின் தரத்தை மதிப்பீடு செய்வதற்காக படம் 3.15 இல் சித்தரிக்கப்பட்டுள்ளபடி ஏழு (7) கண்காணிப்பு நிலையங்கள் ஆய்வுப் பகுதியில் அமைக்கப்பட்டன. மாதிரி இடங்களின் விவரங்கள் கீழே கொடுக்கப்பட்டுள்ளன.

#### அட்டவணை 3.17: சுற்றுப்புற காற்றின் தரம் (AAQ) கண்காணிப்பு இடங்கள்

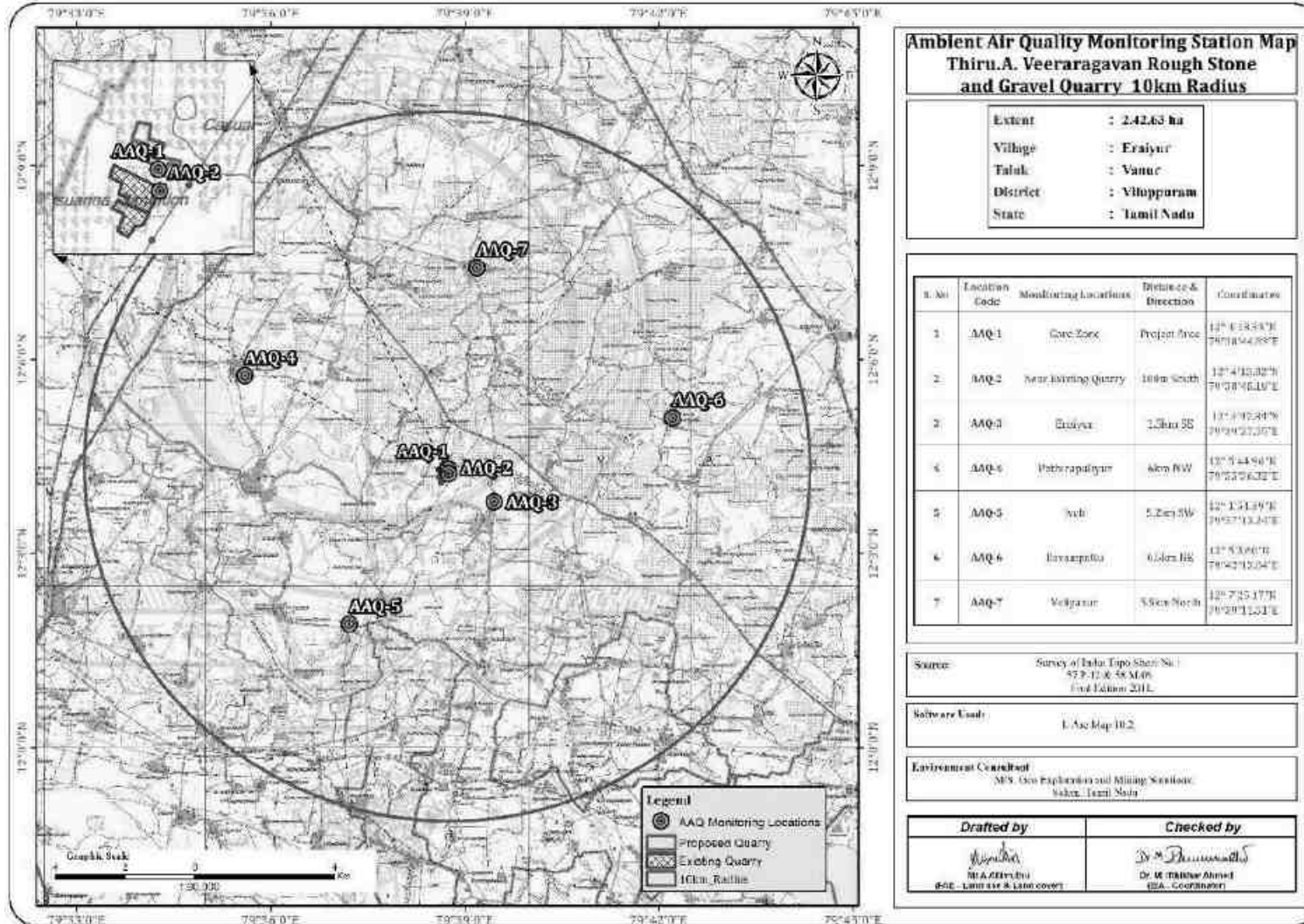
வ.எண்	குறியீடு	கண்காணிப்பு இடங்கள்	தூரம் மற்றும் திசை	ஒருங்கிணைப்புகள்
1	AAQ1	முக்கிய மண்டலம்	திட்டப் பகுதி	12° 4'18.33"N 79°38'44.83"E
2	AAQ2	தற்போதுள்ள குவாரிக்கு அருகில்	100 மீ - தெற்கு	12° 4'13.82"N 79°38'45.18"E
3	AAQ3	எறையூர்	1.5 கிமீ - தென்கிழக்கு	12° 3'47.84"N 79°39'27.55"E
4	AAQ4	பத்திரப்புவியூர்	6 கிமீ - வடமேற்கு	12° 5'44.96"N 79°35'36.32"E
5	AAQ5	இவேலி	5.2 கிமீ - தென்மேற்கு	12° 1'54.39"N 79°37'13.24"E
6	AAQ6	இலவம்பட்டு	6.5 கிமீ - வடகிழக்கு	12° 5'5.60"N 79°42'13.04"E
7	AAQ7	வெளியனூர்	5.5 கிமீ - வடக்கு	12° 7'25.17"N 79°39'11.51"E

ஆதாரம்: GEMS உடன் இணைந்து குளோபல் லேப் மற்றும் கன்சல்டன்சி சர்வீசஸ் பிரைவேட் லிமிடெட் மூலம் ஆன்-சைட் கண்காணிப்பு/மாதிரி

படம்.3.14 காற்று மாதிரி இருப்பிடத்தைக் காட்டும் புகைப்படம்



படம் 3.15: சுற்றுப்புற காற்றின் தர இருப்பிட வரைபடம்



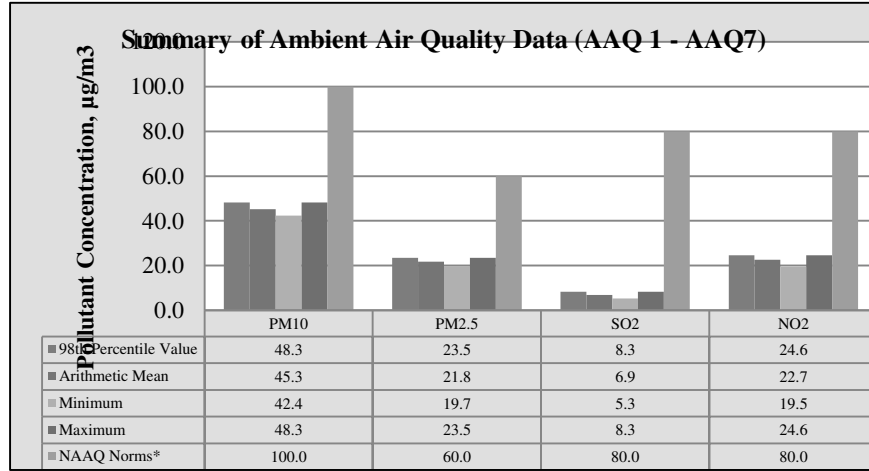
**அட்டவணை 3.18 - சுற்றுப்புற காற்றின் தரத் தரவின் சுருக்கம் AAQ1 - AAQ7**

PM <sub>10</sub>	AAQ1	AAQ2	AAQ3	AAQ4	AAQ5	AAQ6	AAQ7
	மைய மண்டலம்	தற்போதுள்ள குவாரிக்கு அருகில்	எறையூர்	பத்திரப்புவியூர்	இவேலி	இலவம்பட்டு	வெளியனூர்
எண்கணித சராசரி	45.6	44.4	43.3	44.3	45.4	44.0	46.0
குறைந்தபட்சம்	44.2	42.1	41.0	43.1	40.3	42.0	43.2
அதிகபட்சம்	46.3	46.9	45.6	46.3	48.1	45.8	48.5
NAAQ விதிமுறைகள்	100.0	100.0	100.0	100.0	100.0	100.0	100.0
<b>PM<sub>2.5</sub></b>	AAQ1	AAQ2	AAQ3	AAQ4	AAQ5	AAQ6	AAQ7
எண்கணித சராசரி	21.4	21.5	20.7	22.4	22.2	21.8	19.5
குறைந்தபட்சம்	20.1	20.0	20.0	0.0	20.0	20.1	18.0
அதிகபட்சம்	22.8	22.5	22.3	0.0	23.6	23.0	21.5
NAAQ விதிமுறைகள்	60.0	60.0	60.0	60.0	60.0	60.0	60.0
<b>SO<sub>2</sub></b>	AAQ1	AAQ2	AAQ3	AAQ4	AAQ5	AAQ6	AAQ7
எண்கணித சராசரி	6.7	6.7	6.2	6.5	6.6	6.3	7.3
குறைந்தபட்சம்	5.4	5.2	5.0	5.2	4.6	5.0	6.0
அதிகபட்சம்	8.2	7.6	7.8	7.6	7.6	7.5	8.4
NAAQ விதிமுறைகள்	80.0	80.0	80.0	80.0	80.0	80.0	80.0
<b>NO<sub>2</sub></b>	AAQ1	AAQ2	AAQ3	AAQ4	AAQ5	AAQ6	AAQ7
எண்கணித சராசரி	23.5	22.5	23.3	22.7	20.7	22.3	20.6
குறைந்தபட்சம்	22.1	21.3	21.3	21.0	18.8	20.0	18.0
அதிகபட்சம்	24.5	23.5	24.8	24.5	24.0	23.7	22.6
NAAQ விதிமுறைகள்	80.0	80.0	80.0	80.0	80.0	80.0	80.0

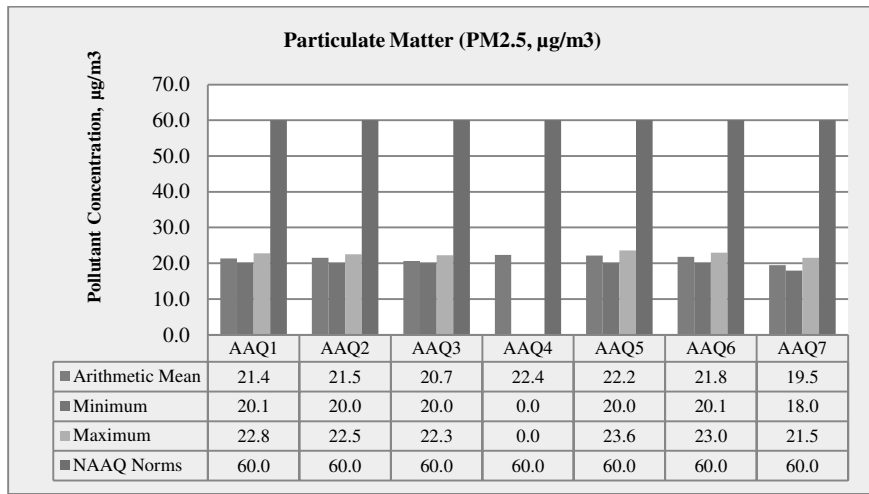
**அட்டவணை 3.19: சுற்றுப்புற காற்றின் தரத் தரவின் சுருக்கம்**

வ. எண்.	அளவுருக்கள்	PM <sub>10</sub>	PM <sub>2.5</sub>	SO <sub>2</sub>	NO <sub>2</sub>
1	அவதானிப்புகளின் எண்ணிக்கை	260	260	260	260
2	98வது சதவீத மதிப்பு	48.3	23.5	8.3	24.6
3	எண்கணித சராசரி	45.3	21.8	6.9	22.7
4	வடிவியல் சராசரி	45.2	21.7	6.8	22.6
5	நிலையான விலகல்	2.0	1.3	0.9	1.6
6	குறைந்தபட்சம்	42.4	19.7	5.3	19.5
7	அதிகபட்சம்	48.3	23.5	8.3	24.6
8	NAAQ விதிமுறைகள்*	<b>100.0</b>	<b>60.0</b>	<b>80.0</b>	<b>80.0</b>
	விதிமுறைகளை மீறும் % மதிப்புகள்*	0.0	0.0	0.0	0.0

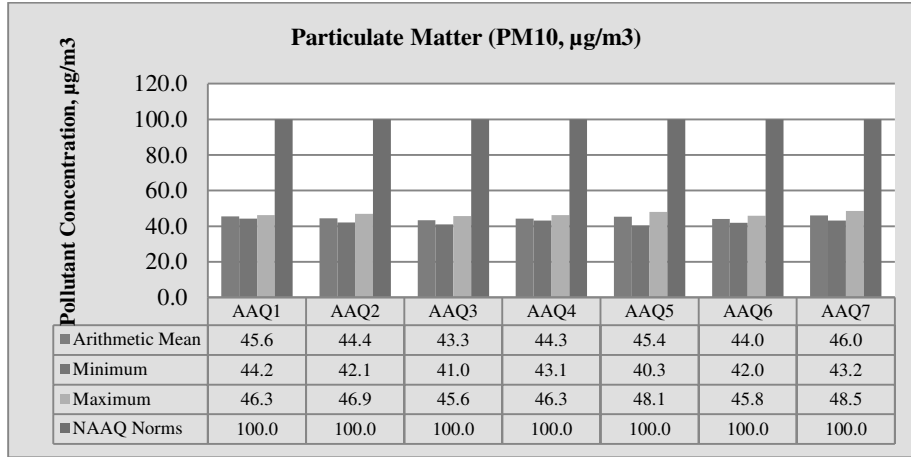
**படம் 3.16: AAQ1 - AAQ7 இன் சுருக்கத்தின் பட்டி வரைபடம்**



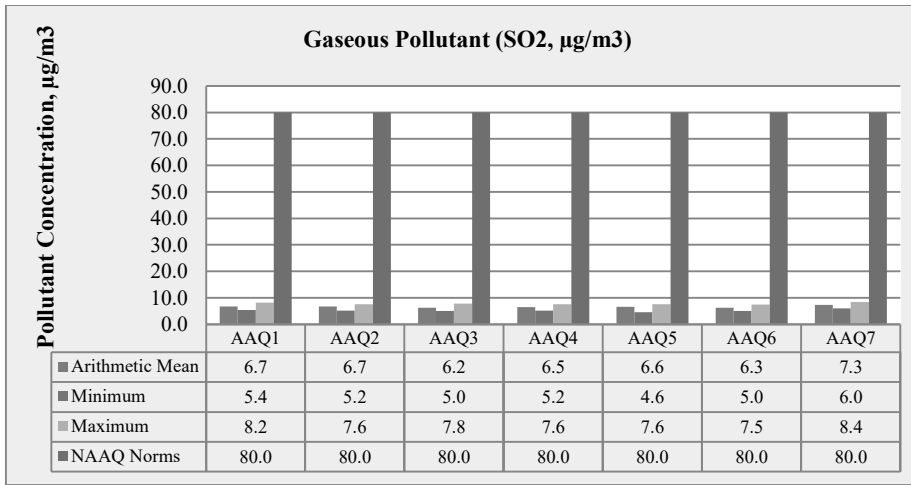
**படம் 3.17: வாயு மாசுபாட்டின் பார் வரைபடம் PM<sub>2.5</sub>**



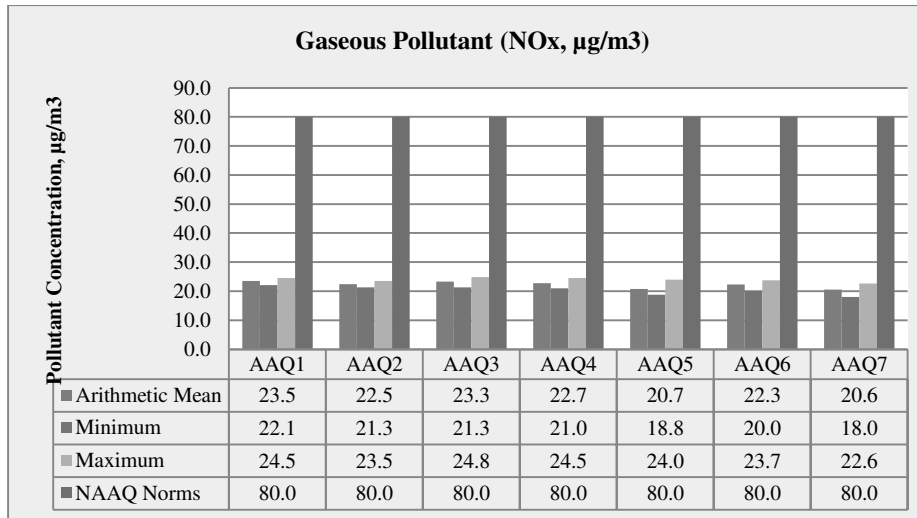
படம் 3.18: வாயு மாசுபாட்டின் பார் வரைபடம் PM<sub>10</sub>



படம் 3.19: வாயு மாசுபாட்டின் பார் வரைபடம் SO<sub>2</sub>



படம் 3.20: பார்வாடிசூலேட் மேட்டரின் பார் வரைபடம் NO<sub>x</sub>



### 3.3.6 விளக்கங்கள் & முடிவு

கண்காணிப்புத் தரவுகளின்படி, PM10 40.3 µg/m<sup>3</sup> முதல் 48.5 µg/m<sup>3</sup> வரையிலும், PM2.5 தரவு 18 µg/m<sup>3</sup> முதல் 23.6 µg/m<sup>3</sup> வரையிலும், SO<sub>2</sub> 4.6µg/m<sup>3</sup> முதல் 8.4 µg/m<sup>3</sup> வரையிலும், 18.0 µg/m<sup>3</sup> இலிருந்து 24.8 µg/m<sup>3</sup> வரை. CPCB பரிந்துரைத்த NAAQS வரம்புகளுக்குள் மேலே உள்ள அளவுகோல் மாசுபடுத்திகளின் செறிவு அளவுகள் நன்கு காணப்பட்டன.

### 3.4 ஒலி சூழல்

சாலை மற்றும் சுரங்க நடவடிக்கைகளில் வாகன இயக்கம் என்பது ஆய்வுப் பகுதியில் சத்தத்தின் முக்கிய ஆதாரங்கள், சுற்றுச்சூழல் மதிப்பீட்டை, சுரங்க செயல்பாடு மற்றும் வாகனப் போக்குவரத்தின் சத்தத்தின் சுற்றுச்சூழல் மதிப்பீடு, செவிப்புலன் பாதிப்பு, உடலியல் பதில்கள் மற்றும் எரிச்சல் போன்ற பல்வேறு காரணிகளைக் கருத்தில் கொண்டு மேற்கொள்ளலாம்.

ஆய்வுப் பகுதியில் இரைச்சல் கண்காணிப்பின் முக்கிய நோக்கம், அடிப்படை இரைச்சல் அளவை நிறுவுவதும், திட்டத் தளத்தைச் சுற்றியுள்ள திட்டச் செயல்பாடுகளின் போது உருவாக்கப்படும் என எதிர்பார்க்கப்படும் மொத்த இரைச்சலின் தாக்கத்தை மதிப்பிடுவதும் ஆகும்.

#### 3.4.1 மாதிரி இடங்களை அடையாளம் காணுதல்

ஆய்வுப் பகுதிக்குள் சுற்றுப்புற இரைச்சல் அளவை மதிப்பிடுவதற்காக, (7) இடங்களில் இரைச்சல் கண்காணிப்பு மேற்கொள்ளப்பட்டது. ஒவ்வொரு சுற்றுப்புற காற்றின் தர நிலையத்திலும் இரைச்சல் நிலை அளவீடு மேற்கொள்ளப்பட்டது. இரைச்சல் நிலை கண்காணிப்பின் முக்கிய நோக்கம்

- ஆய்வுப் பகுதியில் சுற்றுப்புற இரைச்சல் அளவை மதிப்பிட வேண்டும்
- மைய மண்டலத்தில் உருவாக்கப்படும் ஒலி மாசு வகை
- பகுதியில் சுற்றுப்புற இரைச்சல் அளவில் தற்காலிக மாற்றங்களைக் கணிக்க வேண்டும்

10 கிலோமீட்டர் சுற்றளவில் வணிக, குடியிருப்பு, கிராமப்புற பகுதிகளை உள்ளடக்கியதன் மூலம் ஒலி நிலை கண்காணிப்பு இடங்கள் மேற்கொள்ளப்பட்டன. இரைச்சல் கண்காணிப்பு முறை தேர்வு செய்யப்பட்டது, அது ஆய்வின் நோக்கம் மற்றும் நோக்கங்களுக்கு மிகவும் பொருத்தமானது.

#### அட்டவணை 3.21: மேற்பரப்பு ஒலி கண்காணிப்பு இடங்களின் விவரங்கள்

வ.எண்	இடம்	கண்காணிப்பு இடங்கள்	தூரம் மற்றும் திசை	ஒருங்கிணைப்புகள்
1	N1	முக்கிய மண்டலம்	திட்டப் பகுதி	12° 4'21.89"N 79°38'38.45"E
2	N2	தற்போதுள்ள குவாரிக்கு அருகில்	100 மீ - தெற்கு	12° 4'9.82"N 79°38'43.35"E
3	N3	எறையூர்	1.5 கிமீ - தென்கிழக்கு	12° 3'47.39"N 79°39'27.68"E
4	N4	பத்திரப்புவியூர்	6 கிமீ - வடமேற்கு	12° 5'45.20"N 79°35'35.75"E
5	N5	இவேலி	5.2 கிமீ - தென்மேற்கு	12° 1'55.12"N 79°37'13.62"E
6	N6	இலவம்பட்டு	6.5 கிமீ - வடகிழக்கு	12° 5'0.83"N 79°42'12.46"E
7	N7	வெளியனூர்	5.5 கிமீ - வடக்கு	12° 7'25.81"N 79°39'11.33"E



### 3.4.2 கண்காணிப்பு முறை

ஆய்வுக்கு டிஜிட்டல் சவுண்ட் லெவல் மீட்டர் பயன்படுத்தப்பட்டது. அனைத்து வாசிப்பும் தரை மட்டத்திலிருந்து 1.5 மீட்டர் உயரத்தில் உள்ள 'ஏ-வெயிட்டிங்' அலைவரிசை நெட்வொர்க்கில் எடுக்கப்பட்டது. ஒலி அளவு மீட்டர் ஒரு நிலையான மற்றும் நிலையான வாசிப்பைக் கொடுக்காது மற்றும் முழு கண்காணிப்பு காலத்திலும் உண்மையான ஒலி அளவை மதிப்பிடுவது மிகவும் கடினம். இந்தக் குறைபாட்டைத் தணிக்க, Leq ஆல் குறிப்பிடப்பட்ட தொடர்ச்சியான சமமான ஒலி நிலை பயன்படுத்தப்படுகிறது. சமமான ஒலி நிலை, 'Leq', பின்வரும் சமன்பாட்டைப் பயன்படுத்தி ஒரு குறிப்பிட்ட காலத்திற்கு மாறி ஒலி அழுத்த நிலை, 'L' இலிருந்து பெறலாம். சமமான இரைச்சல் நிலை கணித ரீதியாக வரையறுக்கப்படுகிறது

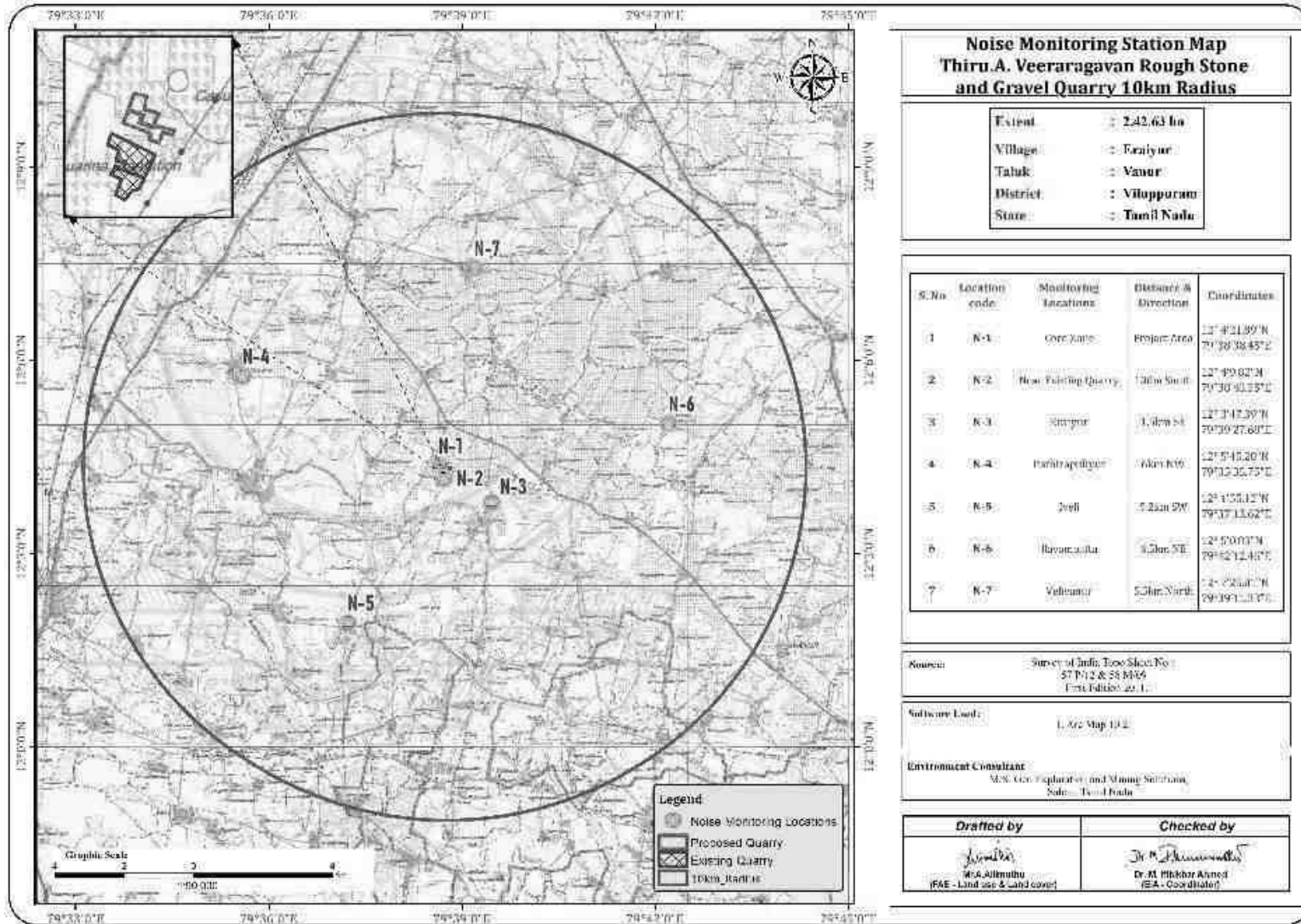
நேரத்தின் செயல்பாடாகக் காட்டப்படும் அளவிடப்பட்ட இரைச்சல் அளவுகள், சமூகத்தின் ஒலியியல் காலநிலையை விவரிக்க பயனுள்ளதாக இருக்கும். ஒவ்வொரு நிலையத்திலும் சமார் 60 நிமிட நேர இடைவெளியில் பதிவுசெய்யப்பட்ட இரைச்சல் அளவுகள் சமமான இரைச்சல் அளவுகளுக்கு கணக்கிடப்படுகின்றன. சமமான இரைச்சல் நிலை என்பது நேரம் மாறுபடும் இரைச்சல் நிலைகளை விவரிக்கும் ஒற்றை எண் விளக்கமாகும்.

$$Leq = 10 \log L / T \sum (10L_n/10)$$

இங்கு L = நேரத்தின் செயல்பாட்டில் ஒலி அழுத்த நிலை dB (A)

T = கவனிப்பின் நேர இடைவெளி

படம் 3.21: ஆய்வுப் பகுதியில் ஒலி கண்காணிப்பு நிலையங்கள்



### 3.4.3 ஆய்வுப் பகுதியில் சுற்றுப்புற ஒலி அளவின் பகுப்பாய்வு

டிஜிட்டல் ஒலி அழுத்த நிலை ஒலி நிலை மீட்டர் (மாடல்: HTC SL-1352) மூலம் அளவிடப்படுகிறது. ஆய்வுக் காலத்தில் பெறப்பட்ட பல்வேறு Leq தரவுகளின் பகுப்பாய்வு செய்யப்பட்டது. பகல் நேரத்திலும் இரவு நேரத்திலும் மாறுபாடு காணப்பட்டது. முடிவுகள் கீழே அட்டவணை 3.32 இல் வழங்கப்பட்டுள்ளன.

பகல் நேரம்: 6:00 மணி முதல் 22:00 மணி வரை.

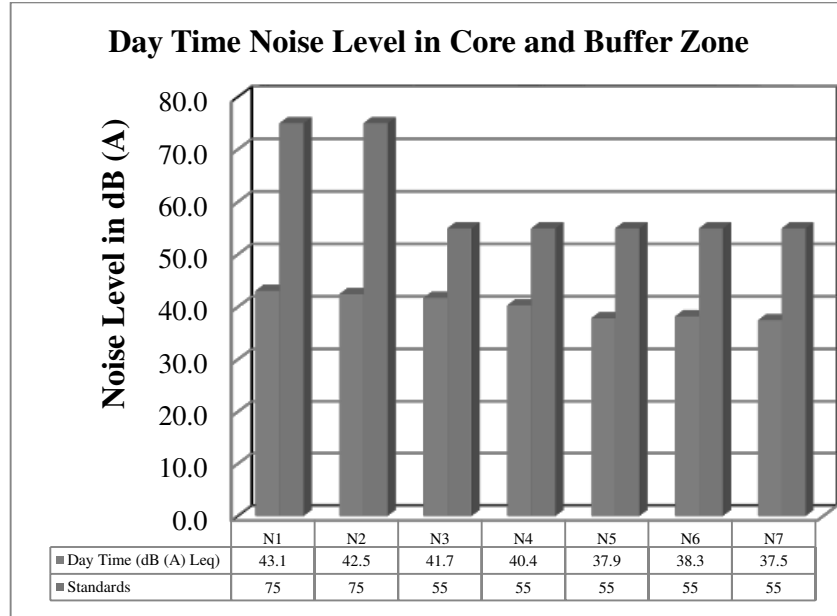
இரவு நேரம்: 22:00 மணி முதல் 6:00 மணி வரை.

#### அட்டவணை 3.22: சுற்றுப்புற ஒலி தர முடிவு

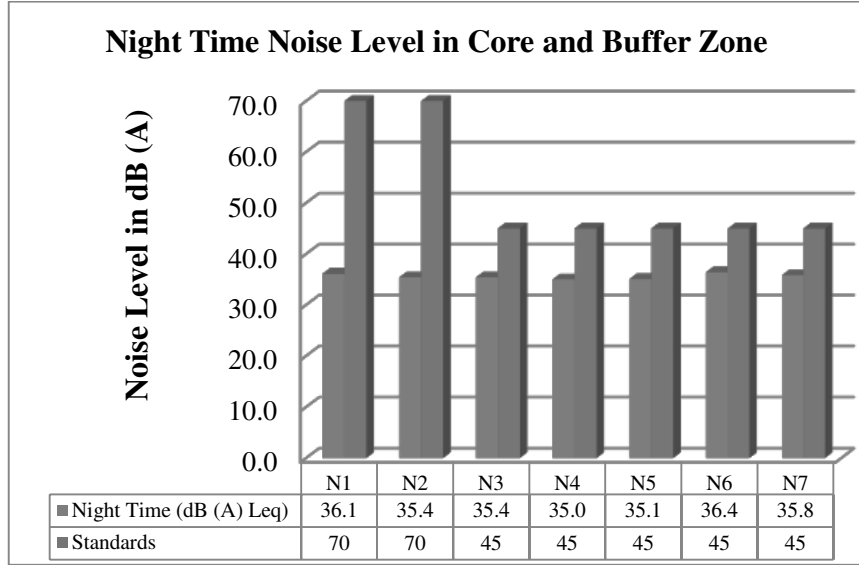
வ.எண்	இடங்கள்	இரைச்சல் நிலை (dB (A) Leq)		சுற்றுப்புற ஒலி தரநிலைகள்
		பகல் நேரம் (dB (A) Leq)	இரவு நேரம் (dB (A) Leq)	
1	முக்கிய மண்டலம்	43.1	36.1	தொழில்துறை நாள நேரம்- 75 dB (A) இரவு நேரம்- 70 dB (A)
2	தற்போதுள்ள குவாரியில்	42.5	35.4	
3	எறையூர்	41.7	35.4	
4	தம்பிரெட்டிபாளையம்	40.3	35.0	
5	புங்கந்துறை	37.9	35.1	குடியிருப்பு பகல் நேரம் - 55 dB (A) இரவு நேரம்- 45 dB (A)
6	நொச்சிபாளையம்	38.3	36.4	
7	செங்கோடம் பாளையம்	37.5	35.8	

ஆதாரம்: GEMS உடன் இணைந்து குளோபல் லேப் மற்றும் கன்சல்டன்சி சர்வீசஸ் மூலம் ஆன்-சைட் கண்காணிப்பு/மாதிரி

#### படம் 3.22: முக்கிய மற்றும் இடையக மண்டலத்தில் பகல் நேர இரைச்சல் நிலைகள்



**படம் 3.23: முக்கிய மற்றும் இடையக மண்டலத்தில் இரவு நேர இரைச்சல் நிலைகள்**



#### 3.4.4 விளக்கம் & முடிவு:

முன்மொழியப்பட்ட திட்டப் பகுதியைச் சுற்றியுள்ள 7 (ஏழு) இடங்களில் சுற்றுப்புற இரைச்சல் அளவுகள் அளவிடப்பட்டன. மைய மண்டலத்தில் பகல் நேரத்தில் 43.1 dB (A) Leq ஆகவும், இரவில் 36.1 dB (A) Leq ஆகவும் இருந்தது. இடையக மண்டலத்தில் பகல் நேரத்தில் 37.5 முதல் 42.5 dB (A) Leq வரையும், இரவில் 35.6 முதல் 36.4 dB (A) Leq வரையும் பதிவு செய்யப்பட்டுள்ளது. இதனால், தொழில்துறை மற்றும் குடியிருப்பு பகுதிக்கான இரைச்சல் அளவு CPCB இன் தேவைகளைப் பூர்த்தி செய்கிறது.

#### 3.5 உயிரியல் சூழல்

##### 3.5.1. ஆய்வு பகுதி சூழலியல்

சூழலியல் என்பது உயிரினங்களுக்கும் அவற்றின் சுற்றுச்சூழலுக்கும் இடையிலான உறவுகள் மற்றும் தொடர்புகளைக் கையாளும் அறிவியலின் ஒரு கிளை ஆகும். ஆய்வுப் பகுதியின் சுற்றுச்சூழல் ஆய்வு நடத்தப்பட்டது, குறிப்பாக உயிரினங்களின் பட்டியல் மற்றும் ஆய்வுப் பகுதியில் தற்போதுள்ள அடிப்படை சூழலியல் நிலைமைகளை மதிப்பீடு செய்தல். உயிரியல் ஆய்வின் முக்கிய நோக்கம், ஆய்வுப் பகுதியில் உள்ள தாவரங்கள் மற்றும் விலங்கினங்கள் தொடர்பான அடிப்படைத் தரவுகளை சேகரிப்பதாகும். தாவரங்கள் மற்றும் விலங்கினங்கள் குறித்த பகுதியில் விரிவான ஆய்வுகள் மூலம் தரவு சேகரிக்கப்பட்டுள்ளது. தமிழ்நாடு அரசு மாவட்ட வன அலுவலகம் போன்ற பல்வேறு ஆதாரங்களில் இருந்தும் தகவல் சேகரிக்கப்படுகிறது.

##### 3.5.2. உயிரியல் ஆய்வுகளின் நோக்கங்கள்

a) உள்ளூர் பல்லுயிர் பெருக்கத்தில் முன்மொழியப்பட்ட சுரங்கத் திட்டத்தின் சாத்தியமான தாக்கத்தை ஆய்வு செய்தல் மற்றும் பாதிக்கப்படக்கூடிய உயிரியலுக்குத் தேவைப்பட்டால், தணிப்பு நடவடிக்கைகளை பரிந்துரைத்தல்.

b) திட்டத் தளத்தின் மைய மற்றும் இடையகப் பகுதிகளில் உள்ள பல்வேறு வாழ்விடங்களில் உள்ள மலர் மற்றும் விலங்கினங்களின் கூறுகளின் நிலையை மதிப்பிடுவதற்கு தீவிர கள ஆய்வு மேற்கொள்ளுதல்.

c) வனவிலங்கு (பாதுகாப்பு) சட்டம் 1972ன் படி முக்கியமான தாவரங்கள் மற்றும் விலங்கினங்களை அடையாளம் கண்டு பட்டியலிடுதல்.

d) வனவிலங்கு பாதுகாப்பு (குறிப்பிட்ட இனங்கள்/வாழ்விடக் குறிப்பிட்டது) மற்றும் அச்சுறுத்தலுக்கு உள்ளான (முக்கியமாக அழிந்து வரும் & அழிந்து வரும் உயிரினங்கள் - அட்டவணை I) விலங்கினங்கள் ஆய்வுப் பகுதிக்குள் ஏதேனும் புகாரளிக்கப்பட்டால் மேலாண்மைத் திட்டத்தைப் பரிந்துரைக்கவும்.

e) விவசாய நிலங்களில் சுரங்கத்தால் ஏற்படும் பாதிப்புகள் மற்றும் அது எவ்வாறு பாதிக்கிறது என்பதைக் கண்டறிதல்.

f) திட்டப் பகுதியின் வனவிலங்கு சரணாலயங்கள்/ தேசியப் பூங்காக்கள்/ உயிர்க்கோளக் காப்பகங்கள் பற்றிய சரியான தகவல் சேகரிப்பு.

g) பல்லுயிர் பெருக்கத்திற்கான மேலாண்மை மற்றும் பாதுகாப்பு நடவடிக்கைகளை வகுத்தல்.

### 3.5.2.1. கள ஆய்வுகள்

தாவரங்கள் மற்றும் விலங்கினங்கள் மற்றும் இயற்கை வாழ்விடங்கள் மற்றும் சுரங்கத்தின் உற்பத்தி திறன் மேம்பாட்டிற்குப் பிறகு முன்னறிவிப்பு ஆகியவற்றில் சுரங்க நடவடிக்கைகளின் தாக்கங்களை புரிந்துகொள்வதற்கும் மதிப்பீடு செய்வதற்கும் கள விஜயம் மேற்கொள்ளப்பட்டது. முதன்மை மற்றும் இரண்டாம் நிலை தரவு மூலங்கள் மூலம் ஆய்வுப் பகுதியில் உள்ள தாவரங்கள் மற்றும் விலங்கினங்களின் விநியோகம் மற்றும் மிகுதியை மதிப்பீடு செய்தோம்.

### 3.5.2.2. மலர் ஆய்வு

- திட்டப் பகுதியின் மலர் கணக்கெடுப்பு பகுதியின் கள ஆய்வு அடிப்படையில் அமைந்துள்ளது.
- உள்ளூர் தாவரங்கள், இலை, பூக்கள், பழங்கள் மற்றும் தண்டுகளின் அவற்றின் பட்டையின் அளவு, வயது மற்றும் வடிவம் போன்ற உருவவியல் கண்காணிப்பின் மூலம் அடையாளம் காணப்பட்டன, மேலும் அவற்றின் வாழ்விடத்தையும் ஆவணப்படுத்தியது. மரங்கள், புதர்கள், மூலிகைகள், புற்கள், ஏறுபவர்கள் போன்றவை.
- மைய மற்றும் இடையக பகுதிகளை ஆய்வு செய்த பிறகு, விரிவான மலர் சரக்கு தொகுக்கப்பட்டுள்ளது. ஆய்வுப் பகுதியிலிருந்து அனைத்து தாவரங்களின் பட்டியல் தயாரிக்கப்பட்டு அவற்றின் வாழ்விடங்கள் பதிவு செய்யப்பட்டன.
- பல்வேறு உயிரினங்களின் அளவு பிரதிநிதித்துவத்திற்காக இயற்கை தாவரங்கள், சாலையோர தோட்டங்கள் மற்றும் காடு அல்லாத பகுதிகள் (விவசாய வயல்வெளிகள், சமவெளி பகுதிகளில், கிராம தரிசு நிலங்கள் போன்றவை) மீது அவதானிப்புகள் எடுக்கப்பட்டன.

### 3.5.3. மாதிரியின் முறை

ஆய்வுப் பகுதியின் வெவ்வேறு வாழ்விடங்களில் நிறுவப்பட்ட மற்றும் ஏற்றுக்கொள்ளப்பட்ட சுற்றுச்சூழல் முறைகளைக் கொண்டு முதன்மை ஆய்வு நடத்தப்பட்டது. களத் தரவு சேகரிப்பில் முக்கியமாக மரங்கள், புதர்கள், ஏறுபவர்கள் மூலிகைகள் மற்றும் புல் போன்ற தாவரக் கூறுகளின் வெவ்வேறு வாழ்க்கை வடிவங்களின் பழக்கவழக்கங்களின் பல்லுயிர் நிலை மதிப்பீடு அடங்கும். பாலூட்டிகள், ஹெர்பெட்டோபவுனா, பறவைகள் மற்றும் பட்டாம்பூச்சிகள் போன்ற வகைபிரித்தல் குழுக்களை பட்டியலிடுவதன் மூலம் விலங்குகளின் பன்முகத்தன்மை மதிப்பிடப்பட்டது.

இரவு நேர விலங்கினங்கள் இரவு நேரத்தில் அவற்றின் அழைப்புகளைக் கண்டறிந்து, காடுகளின் புதர்கள், அடர்ந்த உலர்ந்த புதர்கள், கற்களுக்குக் கீழே, நீர்நிலைகள் வழியாகத் தேடின. ஆய்வின் போது, தாவரங்கள் மற்றும் விலங்கினங்களின் பருவகால இருப்பு குறித்து மேலும் அறிய, உள்ளூர் மக்கள் மற்றும் வனத்துறையினரிடம் இருந்து தகவல் பெறப்பட்டது.

இயற்கையான தாவரங்கள் மற்றும் பயிர்கள் தொடர்பான தாவரங்களை அடையாளம் காணுதல், உளவுத்துறை கள ஆய்வுகள் மற்றும் மைய மற்றும் இடையக மண்டலத்தில் உள்ள கண்காணிப்புகள் மூலம் நடத்தப்பட்டது. தாவர இனங்கள் அடையாளம் காணல் குறிப்பு பொருட்கள் மற்றும் உருவவியல் பண்புகள் மற்றும் இனப்பெருக்க பொருட்கள் அதாவது பூக்கள், பழங்கள் மற்றும் விதைகள் ஆகியவற்றின் அடிப்படையில் செய்யப்பட்டது. விவசாய பயிர் வகைகள் தொடர்பான நில பயன்பாட்டு முறை நிலத்தின் உடல் சரிபார்ப்பு மற்றும் உள்ளூர் கிராம மக்களுடன் தொடர்புகொள்வதன் மூலம் அடையாளம் காணப்பட்டது.

மைய மற்றும் இடையக மண்டலத்தில் உள்ள மலர் ஆவணங்களில் சதி முறை பயன்படுத்தப்படுகிறது. மரங்களுக்கு (10x10-மீ), புதர்கள் (5x5-மீ) மற்றும் மூலிகைகள் (1x1-மீ) அடுக்குகள் எடுக்கப்பட்டன. பறவைகள் மற்றும் பட்டாம்பூச்சிகள் விலங்கின மதிப்பீட்டின் போது முக்கியமாக கவனம் செலுத்தப்பட்டன, பறவைகள் மற்றும் பட்டாம்பூச்சிகளுக்கு டிரான்ஸ்ஸெக்ட் முறை பயன்படுத்தப்பட்டது. பரிவர்த்தனை என்பது ஒரு தனிநபரின் நிகழ்வுகளை ஆய்வுக்காக எண்ணி பதிவு செய்யும் பாதையாகும். ஒரு மணிநேரம் முதல் 30 நிமிடங்கள் வரையிலான நேர இடைவெளியில் விரும்பிய தூரத்தை உள்ளடக்கிய ஒரு நேர்கோட்டு நடை முன்மொழியப்பட்ட பகுதியில் மேற்கொள்ளப்பட்டது. பறவை இனங்கள் உச்ச நடவடிக்கையின் போது பதிவு செய்யப்பட்டன. 0700 முதல் 1100 மணி வரை மற்றும் 1430 முதல் 1730 மணி வரை (பிபி மற்றும் பலர். 2000).

பறவை ஆவணப்படுத்தலுக்கு நேரடி அவதானிப்புகள் மற்றும் பறவை அழைப்புகள் பயன்படுத்தப்பட்டன. பட்டாம்பூச்சிகளை எண்ணுவதற்கு அதே குறுக்குவழிகள் பயன்படுத்தப்பட்டன. நீர்வீழ்ச்சிகள், ஊர்வன மற்றும் ஆர்டினேட்டுகளுக்கு சந்தர்ப்பவாத அவதானிப்புகள் செய்யப்பட்டன. பாலூட்டிகளின் இருப்பு நேரடி மற்றும் மறைமுக அறிகுறிகளால் பதிவு செய்யப்பட்டது. பறவைகள் மற்றும் பட்டாம்பூச்சிகளுக்கு சாத்தியமான அனைத்து பரிமாற்றங்களும் எடுக்கப்பட்டன. பறவைகள் மற்றும் பட்டாம்பூச்சிகள் இனங்கள் அளவில் வகைப்படுத்தப்பட்டன. பதிவுசெய்யப்பட்ட பறவை இனங்கள் நிலையான

புத்தகங்களைப் பயன்படுத்தி இனங்கள் நிலைக்கு அடையாளம் காணப்பட்டன (அலி & ரிப்லி 1987, கிரிம்மெட் மற்றும் பலர்., 2016).

**தாவரங்கள் மற்றும் விலங்கினங்களின் இரண்டாம் நிலை அடிப்படை தரவு பின்வரும் தரவு மூலங்கள் மூலம் இணங்கப்பட்டது:**

1. வன வேலை திட்டம்
2. அட்டவணை I முதல் V: இந்திய வனவிலங்கு (பாதுகாப்பு) சட்டம், 1972
3. விவேக் மேனன், இந்திய பாலூட்டிகள்: ஒரு கள வழிகாட்டி. ஹச்செட் புக் பப்ளிஷிங் இந்தியா பிரைவேட் லிமிடெட், இந்தியா.
4. டேனியல் ஜே.சி. தி புக் ஆஃப் இந்திய ரெப்டைல்ஸ் அண்ட் அம்பிபியன்ஸ், பாம்பே நேச்சுரல் ஹிஸ்டரி சொசைட்டி., இந்தியா.
5. அலி, எஸ் மற்றும் ரிப்லி. நேபாளம், சிக்கிம் மற்றும் பூட்டான், ஆக்ஸ்போர்டு யுனிவர்சிட்டி பிரஸ், பம்பாய் ஆகிய நாடுகளுடன் இணைந்து இந்தியா மற்றும் பாகிஸ்தானின் பறவைகளின் கையேடு.
6. வனவிலங்கு மற்றும் பாதுகாக்கப்பட்ட பகுதிக்கான ENVIS மையம்.
7. பறவைகள் வாழ்க்கை தரவு மண்டலம்
8. Ebird.org
9. உலகளாவிய பல்லுயிர் தகவல் வசதி

### **3.5.3.1. மாதிரி எடுத்தல்**

ஆய்வுப் பகுதியிலிருந்து ஒரு மாதிரியைப் பெற ஒரு அடுக்கு எளிய சீரற்ற மாதிரி செயல்முறை பயன்படுத்தப்பட்டது. வெவ்வேறு நில பயன்பாடு/சுற்றுச்சூழல் அமைப்புகளில் ஆய்வுப் பகுதி மேலும் அடுக்குப்படுத்தப்பட்டது.

### **3.5.3.2. மாதிரி அளவு**

சீரற்ற மாதிரி நுட்பம் மற்றும் ஆய்வுக்கான அனைத்து நில பயன்பாட்டு முறைகளையும் மனதில் வைத்து, முன்மொழியப்பட்ட தளத்தின் பரப்பைப் பொறுத்து பின்வரும் மாதிரி இடங்கள் தேர்ந்தெடுக்கப்பட்டன.

### **3.5.3.3. படிக்கும் நேரம்**

நேரம் ஓய்வு, உணவளித்தல், வேட்டையாடுதல் மற்றும் தினசரி அசைவுகள் போன்ற முக்கியமான உயிரினங்களுக்கான வெவ்வேறு செயல்பாட்டுக் கட்டங்களை உள்ளடக்கியதாக, காலை மற்றும் மாலை நேரங்களில் இந்த ஆய்வு மேற்கொள்ளப்பட்டது.

### **3.5.3.4. மாதிரியிலிருந்து அவதானிப்புகள்**

தாவரங்கள் மற்றும் விலங்கினங்கள் தொடர்பான பல்வேறு அவதானிப்புகள் கீழே விரிவாக, தனித்தனி பிரிவுகளில் விவாதிக்கப்பட்டுள்ளன.

### 3.5.3.5. கள உபகரணங்கள் / குறிப்புகள்

- தாவரவியல் ஆய்வு நடத்துவதற்கு பின்வரும் கருவிகள்/உபகரணங்கள் பயன்படுத்தப்பட்டன.
- பால்பாயிண்ட் பேனா, ஃபீல்டு பைகள், ஃபீல்டு நோட்புக்குகள், ஃபீல்டு ஷூக்கள், கையுறைகள், ஜிபிஎஸ், அளவிடும் டேப்கள் மற்றும் செதில்கள், பிளாண்ட் கட்டர்கள், பாக்கெட் லென்ஸ்கள், கயிறுகள் போன்றவை.
- 50-500மிமீ லென்ஸ் கொண்ட கேனான் மார்க் III கேமரா- ஸ்னாப் ஷாட்கள் எடுக்கப்பட்டது
- இனங்களைக் கண்டறிய/அடையாளம் காண வைக்கா தொலைநோக்கிகள் (8x 20).
- IUCN ரெட் டேட்டா புக் - <https://www.iucnredlist.org/species>.
- பறவையியல் / பூச்சியியல் / ஹெர்பெட்டாலஜிகல் / பாலூட்டிகளின் பட்டியல்கள் மற்றும் பல்வேறு எழுத்தாளர்கள் மற்றும் வலைத்தளங்களின் பட விளக்கங்கள் இனங்களை அடையாளம் காண பின்பற்றப்படுகின்றன.

### 3.5.4. பகுதி I கள மாதிரி நுட்பங்கள் (விலங்கு மாதிரிகள்)

#### 3.5.4.1. குறுக்கு நடை - பறவைகள்

வெவ்வேறு நீளம் (100மீ-300மீ) மற்றும் நிலையான அகலம் (2மீ) கொண்ட ஆறு குறுக்குக் கோடுகள் போடப்படவில்லை, அவை முன்மொழியப்பட்ட தளத்தின் மைய மற்றும் இடையகப் பகுதிகளை வெட்டுகின்றன. பரிமாற்ற ஆய்வுகள் 0700 முதல் 1100 மணி வரை மற்றும் 1430 முதல் 1730 மணி வரை நடத்தப்பட்டன (பிபி மற்றும் பலர். 2000). இந்த குறுக்குவெட்டுகளில் காணப்படும் அனைத்து விலங்கினங்களும் தரவை பகுப்பாய்வு செய்வதற்காக பதிவு செய்யப்பட்டன. கனமழை, மூடுபனி அல்லது பலத்த காற்று இல்லாதபோது எண்ணிக்கைகள் நடத்தப்பட்டன.

#### 3.5.4.2. மாற்றியமைக்கப்பட்ட பொல்லார்ட் நடை - பட்டாம்பூச்சிகளுக்கு

மாற்றியமைக்கப்பட்ட பொல்லார்ட் நடை (பொல்லார்ட் 1977, 1993, வால்போல் 1999) வெவ்வேறு ஆய்வுத் தளங்களில் பட்டாம்பூச்சி இடப் பரவல், பன்முகத்தன்மை மற்றும் மிகுதியாக இருப்பதை ஆய்வு செய்ய நிலையான அகல டிரான்செக்ட் வாக் முறையைப் பயன்படுத்தி பயன்படுத்தப்பட்டது.

#### 3.5.4.3. விஷுவல் என்கவுண்டர் சர்வே (VES) - ஊர்வன மற்றும் நீர்வீழ்ச்சிகள்

VES என்பது நேர-கட்டுப்படுத்தப்பட்ட மாதிரி நுட்பமாகும் (காம்ப்பெல் மற்றும் கிறிஸ்ட்மேன், 1982; கார்ன் அண்ட் புரி, 1990). இதற்கு ஒரு குறிப்பிட்ட காலத்திற்கு ஒரு பகுதி அல்லது வாழ்விடத்தின் மூலம் முறையான தேடல் தேவை (காம்ப்பெல் மற்றும் கிறிஸ்துமேன், 1982). VES இன் முடிவு தேடலில் செலவழித்த நேரத்திற்கு எதிராக அளவிடப்படுகிறது. VES நுட்பம் எளிமையான முறைகளில் ஒன்றாகும், மேலும் சரக்கு மற்றும் கண்காணிப்பு இரண்டுக்கும் பொருத்தமான நுட்பமாகும் (ஹேயர் மற்றும் பலர். 1994).

#### 3.5.4.4. கண்காணிப்பு முறைகள் - பாலூட்டிகள்

பாலூட்டிகளைப் பதிவுசெய்யும் நோக்கத்திற்காக, நாங்கள் இரண்டு வெவ்வேறு கண்காணிப்பு நுட்பங்களைப் பயன்படுத்தினோம்: (1) நேரடி அவதானிப்புகள் மற்றும் (2)



துளைகள், அடையாளங்கள், சிதைவுகள், முடிகள் மற்றும் முதுகெலும்புகள் போன்ற நிகழ்வுகளைப் பதிவு செய்தல் (மேனன் 2003). அடையாள உறுதிப்படுத்தல்களுக்கு, அளவிலான குறிப்புடன் கூடிய புகைப்படங்கள் பயன்படுத்தப்பட்டன, மேலும் இடங்கள் கையடக்க ஜிபிஎஸ் சாதனத்தைப் பயன்படுத்தி பதிவு செய்யப்பட்டன. பூர்வீக அறிவு, குறிப்பாக உள்ளூர்வாசிகளின், உயிரினங்களின் பூர்வாங்க பட்டியலை தொகுக்க மற்றும்/அல்லது குறிகாட்டிகளை அங்கீகரிப்பதில் எப்போதாவது பயன்படுத்தப்பட்டது.

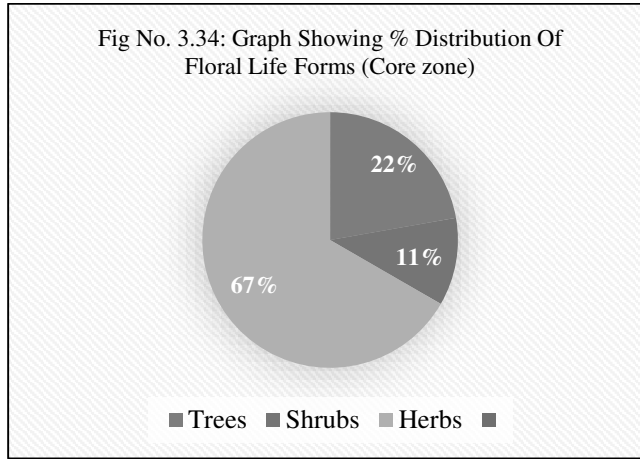
### 3.5.5. மைய மண்டலத்தில் உள்ள தாவரங்களின் கலவை (முதன்மை ஆய்வு)

மூன்று இடங்களில் காலை 8.00 மணி முதல் 10.00 மணி வரை மைய மண்டல தாவர மாதிரிகள் எடுக்கப்பட்டன. முன்மொழியப்பட்ட குத்தகைப் பகுதி தட்டையான நிலப்பரப்பு ஆகும், நாங்கள் குவாட்ரேட் மாதிரி முறைகளைப் பயன்படுத்தினோம். வகைபிரித்தல் அடிப்படையில் 8 குடும்பங்களைச் சேர்ந்த மொத்தம் 9 இனங்கள் முக்கிய சுரங்க குத்தகைப் பகுதியில் இருந்து பதிவு செய்யப்பட்டுள்ளன. கணக்கிடப்பட்ட தாவரங்களின் வாழ்விட வகைப்பாட்டின் அடிப்படையில், பெரும்பாலான இனங்கள் மூலிகைகள் 6 மற்றும் மரங்கள் 2, மற்றும் புதர்கள் 1. அறிவியல் பெயர் கொண்ட தாவரங்களின் விவரங்கள் அட்டவணை எண். 3.53 இல் குறிப்பிடப்பட்டுள்ளன. தாவர ஆய்வுகளின் முக்கிய மண்டலத்தின் முடிவு, அட்டவணை எண்.3.53 இல் குறிப்பிடப்பட்டுள்ள ஆய்வுப் பகுதியில் ஃபேபேசி மற்றும் போயேசி, அபோசினேசியே முதன்மையான ஆதிக்கம் செலுத்தும் இனங்கள் என்பதைக் காட்டுகிறது. அச்சுறுத்தப்பட்ட வகையாக இனங்கள் எதுவும் கண்டறியப்படவில்லை.

**அட்டவணை எண்: 3.23. விழுப்புரம் மாவட்டம், வானூர் தாலுகா, எறையூர் கிராமத்தின் மைய மண்டலத்தில் உள்ள தாவரங்கள், குழும பகுதி, சாதாரண கல் மற்றும் கிராவல் குவாரி**

ஆங்கிலப் பெயர்	வட்டார மொழி பெயர்	அறிவியல் பெயர்	குடும்பப் பெயர்
வெல்வெட் மெஸ்கிட்	முல்லு மரம்	புரோசோபிஸ் ஜூலிஃப்ளோரா	ஃபேபேசியே
வேம்பு	வேம்பு மரம்	அசாடிராக்க்டா இண்டிகா	மெலியாசியே
பால் களை	எருக்கு	கலோட்ரோபிஸ் ஜிகாண்டியா	அபோசினேசியே
பொதுவான லுகாஸ்	தும்பை	லியூகாஸ் அஸ்பெரா	லாமியாசியே
கோட் பொத்தான்கள்	தாத்தா பூ	டிரிடாக்ஸ் ப்ரோகம்பென்ஸ்	ஆஸ்டெரேசி
பிசாசின் முள்	நெருஞ்சி	டிரிபுலஸ் டெரெஸ்ட்ரிஸ்	ஜிகோபிலேல்ஸ்
இந்திய doab	அருகம்புல்	சைனோடான் டாக்டைலான்	Poaceae
புனித துளசி	துளசி	ஓசிமம் டெனுஃப்ளோரம்	லாமியாசியே
இந்திய தொட்டால் எரிச்சலூட்டுகிற ஒருவகை செடி	நாயுருவி	அச்சிராந்தஸ் அஸ்பெரா	அமரந்தேசி

Fig No. 3.34: Graph Showing % Distribution Of Floral Life Forms (Core zone)



முன்மொழியப்பட்ட திட்ட தளத்தில் இருந்து 300 மீட்டர் சுற்றளவில் மரங்கள் கணக்கெடுப்பு நடத்தப்பட்டது.

தாவரவியல் ஆய்வுகள் தொடர்பாக பல்வேறு தொழிலாளர்கள் பின்பற்றும் நிலையான அறிவியல் முறை இதுவாகும். மாதிரி எடுக்கும்போது, மர இனங்களின் மார்பக உயரத்தில் (CBH) சுற்றளவு தரை மட்டத்திலிருந்து 1.37மீ., இனங்களின் பெயர், பினாலஜி (மலரும், காய்க்கும் மற்றும் ஃப்ளஷ்கள். பகுதிகளை ஆய்வு செய்த பிறகு, விரிவான மரங்களின் பட்டியல் தொகுக்கப்பட்டது. இந்த ஆய்வுப் பகுதியில் உள்ள அனைத்து தாவரங்களின் பட்டியல் தயாரிக்கப்பட்டு, அவற்றின் வாழ்விடங்கள் இந்த

பகுதியில் வளரும் ஆதிக்கம் செலுத்தும் தாவர இனங்கள் கோகோஸ் நியூசுஃபெரா, முதலியன பதிவு செய்யப்பட்டன. எண்.3.54.

**அட்டவணை எண்: 3.24. முன்மொழியப்பட்ட திட்ட தளத்தில் இருந்து 300மீ சுற்றளவுக்கு மரம் கணக்கெடுப்பு**

ஆங்கிலப் பெயர்	வட்டார மொழி பெயர்	அறிவியல் பெயர்	குடும்பப் பெயர்	மரங்களின் எண்ணிக்கை
வேம்பு	வேம்பு மரம்	அசாடிராக்டா இண்டிகா	மெலியாசியே	8
ஆசிய பனைமரம்	பனை மரம்	போராசஸ் ஃபிளாபெல்லிஃபர்	அரேகேசியே	4
மெஸ்கைட்	முல்லு மரம்	புரோசோபிஸ் ஜூலிஃப்ளோரா	ஃபேபேசியே	18
Millettia பின்னடா	பொங்கம் எண்ணெய் மரம்	பொங்கமியா பின்னடா	ஃபேபேசியே	2
மாங்கனி	மங்கா	மங்கிஃபெரா இண்டிகா	அனகார்டியாசியே	5
தேங்காய்	தென்னை மரம்	கோகோஸ் நியூசுஃபெரா	அரேகேசியே	6

(ஆதாரங்கள்: கள ஆய்வில் இனங்கள் அவதானிப்பு)

**அட்டவணை எண்: 3.25. விழுப்புரம் மாவட்டம், தமிழ்நாடு, எறையூர் கிராமத்தின் தாங்கல் மண்டலத்தில் உள்ள தாவரங்கள், சாதாரண கல் மற்றும் கிராவல் குவாரி (முதன்மை தரவு & இரண்டாம் நிலை தரவு)**

ஆங்கிலப் பெயர்	வட்டார மொழி பெயர்	அறிவியல் பெயர்	குடும்பப் பெயர்
வெள்ளை பட்டை அகாசியா	வெல்வேலம்	அகாசியா லுகோஃப்ளோயா	மிமோசேசி
தேங்காய்	தென்னை மரம்	கோகோஸ் நியூசுஃபெரா	அரேகேசியே
வேம்பு அல்லது இந்திய இளஞ்சிவப்பு	வேம்பு	அசாடிராக்டா இண்டிகா	மெலியாசியே
வெல்வெட் மெஸ்கிட்	முல்லு மரம்	புரோசோபிஸ் ஜூலிஃப்ளோரா	ஃபேபேசியே
ஃப்ரைவுட்	வாகை	அல்பிசியா லெபெக்	மிமோசேசி
இந்திய பிளம்	எலந்தை மரம்	ஜிசிபஸ் மொரிஷியனா	ரம்னேசியே
பொங்கமியா பின்னடா	பொங்கம்	மில்லட்டியா பின்னடா	ஃபேபேசியே
எண்ணெய் கேக் மரம்	வுன்ஜா	அல்பிசியா அமரா	ஃபேபேசியே

யூகலிப்டஸ்	தைலம் மரம்	யூகலிப்டஸ் டெரிடிகார்னிஸ்	மிர்டேசியே
வெல்வெட் மெஸ்கிட்	வேலிகாத்தான்	புரோசோபிஸ் ஜூலிஃப்ளோரா	ஃபேபேசியே
நதி புளி	சவுண்டா	லுகேனலுகோசெபாலா	ஃபேபேசியே
மெட்ராஸ் முள்	குடுகாபுளி	பித்தெசெல்லோபியம் டல்ஸ்	ஃபேபேசியே
போர்டியா மரம்	பூவரசன்	தெஸ்பெசியா பாபுல்னியா	மால்வேசி
எலுமிச்சை	ஏழுமுச்சைபாலம்	சிட்ரஸ் எலுமிச்சை	ருடேசி
ஜாமுன் பழ ஆலை	கடற்படை மரம்	சைசிஜியம் சீரகம்	மிர்டேசியே
கம் அரபு மரம்	கருவேலம்	வச்செலியா நிலோட்டிகா	ஃபேபேசியே
கசோட் மரம்	மஞ்சள் கொன்றை	காசியா சியாமியா	ஃபேபேசியே
சைனாபெர்ரி	மலைவேம்பு	மெலியாசெடராச்	மெலியாசியே
சுடு	கல்லி	யூபோர்பியா பழங்கால	Euphorbiaceae
குரங்கு நெற்று மரம்	கொண்டைமரம்	சமநேசமன்	ஃபேபேசியே
ஆசிய பனைமரம்	பனை மரம்	போராசஸ் ஃபிளாபெல்லிஃபர்	அரேகேசியே
மூங்கில்	மூங்கில்	பாம்புசாய்டே	Poaceae
இந்திய-பாதாம்	வடமரம்	டெர்மினாலியாசடப்பா	ஃபேபேசியே
தேக்கு	தெக்கு	டெக்டோனா கிராண்டிஸ்	வெர்பெனேசியே
மஹுவா	இலுப்பை	பாசியா லாட்டிஃபோலியா	சப்போட்டாசி
இந்திய மல்பெரி	நூனா மரம்	மொரிண்டா டிங்க்டோரியா	ரூபியாசியே
பனியன்	அல	ஃபிகஸ் பெங்காலென்சிஸ்	மொரேசியே
மஞ்சள் சூடர்	இயல்வகை	பெல்டோஃபோரம்டெரோ கார்பம்	ஃபேபேசியே
முந்திரி	முந்திரி	அனகார்டியம் ஆக்சிடென்டேல்	அனகார்டியாசியே
பொதுவான அத்தி	அதி மரம்	ஃபிகஸ் கரிகா	அனகார்டியாசியே
குதிரைவாலி அவள்-ஓக்	சவுக்கு மரம்	Casuarina equisetifolia	குக்குர்பிடேசி

புளி	புளியமரம்	புளி இண்டிகா	பருப்பு வகைகள்
பீனிக்ஸ் சில்வெஸ்ட்ரிஸ்	பெரேட்ச்சை	பீனிக்ஸ் சில்வெஸ்ட்ரிஸ்	அரேகேசியே
கிரீமி மயில் மலர்	பெருங்கொன்றை	டெலோனிக்ஸ் எலாடா	ஃபேபேசியே
சப்போட்டா	சப்போட்டா	மணில்கரசபொட	சப்போட்டாசி
இந்திய பேல்	வில்வம்	ஏகல் மார்மெலோஸ்	ருடேசி
இந்திய நெல்லிக்காய்	நெல்லி	Phyllanthus emblica	ஃபிலாந்தேசியே
கொய்யா	கொய்யா	சைடியம் குஜாவா	மிர்டேசியே
மாங்கனி	மங்கா	மங்கிஃபெரா இண்டிகா	அனகார்டியாசியே
சர்க்கரை ஆப்பிள்	சீதாபாலம்	அன்னோனா ஸ்குவாமோசல்	அன்னோனேசியே
பப்பாளி	பப்பாளி மரம்	கரிகா பப்பாளி எல்	காரிகேசி
வாழை மரம்	வாழைமரம்	மூசா அக்குமினாட்டா	முசேசியே
பலா பழம்	பலமரம்	ஆர்டோகார்பஸ் ஹீட்டோரோபில்லஸ்	மொரேசியே
முண்டிங்கியா கலபுரா	சிங்கப்பூர் செர்ரி	முந்திங்கியாகலபுரா	மால்வேசி
புஷ் மார்னிங்க்ளோரி	நெய்வேலி கட்டமணி	ஐபோமியா கார்னியா	கன்வால்வுலேசி
சீன கற்பகம்	நொச்சி	வைடெக்ஸ் நெகுண்டோ	லாமியாசியே
இந்திய மல்லோ	துத்தி	அபுடிலோன் இண்டிகம்	மால்வேசி
கருப்பு-தேன் புதர்	மை பழம்	Phyllanthus reticulatus	ஃபிலாந்தேசியே
குள்ளநரி ஜுஜுபி	சுரை இலந்தை	ஜிசிபஸ் ஓனோபிலியா	ரம்னேசியே
பால் களை	எருக்கு	கலோட்ரோபிஸ் ஜிகாண்டியா	அபோசினேசியே
ஜங்கிள் ஜெரனியம்	வெட்சி	இக்சோரா கொக்கினியா	ரூபியாசியே
சோலனம் pubescens	மலைசுண்டை	சோலனம் பப்சென்ஸ் வில்ட்	சோலனேசியே
ப்ளூமேரியா ஆல்பா	மலையரளி	ப்ளூமேரியா ஆல்பா	அப்போசைனேசியே
இரவு நிழல் திட்டம்	சுண்டைகா	சோலனம் தோர்வம்	சோலனேசியே

பின்வீல்ஃப்ளவர்	நந்தியார் வட்டை	Tabernaemontana கரோனாரியா	அபோசினேசியே
இலை படம்	பை அத்தி	ஃபிகஸ் ஹிஸ்பிடா	மொரேசியே
ஸ்டாச்சிடார்பீட் டா யூர்டிசிஃபோலியா	எலி தை	ஸ்டாச்சிடார்ஃபெர்டிசிஃ போலியா	வெர்பெனேசியே
பெரிய போகன்வில்லா	காகிதபூ	Bougainvillea spectabilis	Nyctaginaceae
இந்திய ஷாட்	கல்வளை	கன்னா இண்டிகா	கன்னேசியே
பிசாசின் எக்காளம்	உமாதை	டதுரா மெட்டல்	சோலனேசியே
ஜாஹர்பெரி	நரியேலந்தை	ஜிசிபஸ் நம்புலேரியா	ரம்னேசியே
ஆமணக்கு பீன்	அமணக்கு	ரிசினஸ் கம்யூனிஸ்	Euphorbiaceae
காலணி மலர்	செம்பருத்தி	ஹைபிஸ்கு ரோசா- சினென்சிஸ்	மால்வேசி
நால்டா சணல்	பேரட்டிக்கீரை	கோர்கோரஸ் ஒலிடோரியஸ்	டைலியேசி
தொப்பை புதர்	கடமனகு	ஜட்ரோபாகோசிபிஃபோ லியா	Euphorbiaceae
கேப் மல்லிகை	கும்ப பூ	கார்டெனியா ஜாஸ்மினாய்ட்ஸ்	ரூபியாசியே
டச்-மீ-நாட்	தொட்டல்சினுங்கி	மிமோசா புடிகா	மிமோசேசி
இந்திய காரக் மரம்	காட்டுமல்லி	மில்லிங்டோனியா ஹார்டென்சிஸ்	பிக்னோனியாசி யே
முட்கள் நிறைந்த பேரிக்காய்	நாகதாலி	ஓபன்டியா	கற்றாழை
முக்கோண தளிர்	சதுரகல்லி	யூபோர்பியா பழங்கால	Euphorbiaceae
இந்திய மல்லோ	மாணிக்கம்	அபுடிலோன் இண்டிகம்	மெலியாசியே
சோடோம் ஆப்பிள்	வெள்ளெருக்கு	கலோட்ரோபிஸ் செயல்முறை	அஸ்க்லெபியாடே சி
கரடுமுரடான காக்கலெபர்	மருள்-உமத்தை	சாந்தியம் ஸ்ட்ரூமரியம்	ஆஸ்டெரேசி
பிக்நட்	காட்டு துளசி	ஹைப்டிஸ் சுவேயோலென்ஸ்	லாமியாசியா
ஆவாரம்	ஆவரை	சென்னா ஆரிகுலட்டா	ஃபேபேசியே

காட்டு கேப்பர் புதர்	கட்டுக்கதிர்	கப்பரிஸ் செபிரியா	கப்பரேசியே
இந்திய ஒலியாண்டர்	அராலி	நேரியம் இண்டிகம்	அபோசினேசியே
பென்சில் கற்றாழை	திருக்காளி	யூபோர்பியா திருக்கல்லி	Euphorbiaceae
மேற்கு இந்திய லந்தானா	உன்னி செடி	லந்தனா கேமரா	வெர்பெனேசியே
மெக்சிகன் முட்கள் நிறைந்த பாப்பி	குடியோட்டி	ஆர்கெமோன் மெக்சிகானா	பாப்பாவெரேசி
ஊதா குடம் செடி	காவாலி	டெஃப்ரோசியா பர்பூரியா	ஃபேபேசியே
சிவப்பு பட்டாணி கத்திரிக்காய்	வெள்ளை துடுவளை	சோலனம் ட்ரைலோபாட்டம்	சோலனேசியே
பிந்தி	நெருஞ்சி முல்	டிரிபுலஸ் டெரெஸ்ட்ரிஸ்	ஜிகோபிலேசியே
அறை கசப்பு	மாலை கீழநெல்லி	பைலந்தஸ் யூரினேரியா	Euphorbiaceae
கேரட் புல்	விஷப்பூண்டு	பார்த்தீனியம் ஹிஸ்ட்ரோபோரஸ்	ஆஸ்டெரேசி
பில்லிகாட் களை	பம்பில்லு	Ageratum conyzoides	ஆஸ்டெரேசி
பச்சை அமராந்த்	குப்பைகீரை	அமராந்தஸ் விரிடீஸ்	அமரந்தேசி
கற்றாழை பார்படென்சிட்ஸ்	கட்ராழை	கற்றாழை	அஸ்போடெலேசியே
இந்திய புதன்	குப்பாமணி	அகலிபா இண்டிகா	Euphorbiaceae
இந்திய தொட்டால் எரிச்சலூட்டுகிற ஒருவகை செடி	நாயுருவி	அச்சிராந்தஸ் அஸ்பெரா	அமரந்தேசி
இந்திய doab	அருகம்புல்	சைனோடான் டாக்டைலான்	Poaceae
ரஷ்யோயில்	மிளகாய் பூண்டு	குரோட்டன் ஸ்பார்சிஃப்ளோரஸ்	Euphorbiaceae
கரடுமுரடான காக்லெபர்	மருள்-உமத்தை	சாந்தியம் ஸ்ட்ரூமரியம்	ஆஸ்டெரேசி
வங்காள பகல்பூ	கனவாச்சை	கமெலினா பெங்காலென்சிட்ஸ்	கமெலினேசியா

செப்டிக்வீட்	கட்டுத்தகரை	சென்னா ஆக்ஸிடெண்டலிஸ்	ஃபேபேசியே
மலை முடிச்சு புல்	சிறுபுலை	ஏர்வ லநட	அமரந்தேசி
டிக்வீட்	நாய் கடுகு	செலோம் விஸ்கோசா	கப்பரிடேசி
எகிப்திய சென்னா	மயூர்கொண்டரை	காசியா தோரா	சீசல்பினியாசியா
பொதுவான லுகாஸ்	தும்பை	லியூகாஸ் அஸ்பெரா	லாமியாசியே
மீன் விஷம்	கொள்ளுக்காய் வேளா	டெஃப்ரோசியா பர்பூரியா	ஃபேபேசியே
வர்ணம் பூசப்பட்ட மகிழ்ச்சி	பால் பெருக்கி	யூபோர்பியா ஹீட்டோரோபிலா	Euphorbiaceae
பன்றி களை	முக்கரட்டை கீரை	Boerheavia diffusa	Nyctaginaceae
ஆஸ்துமா- தாவரம்	அம்மன் பச்சரிசி	யூபோர்பியா ஹிர்டா	Euphorbiaceae
ஏழை நிலம் தட்டையானது	குன்னகோரா	சைபரஸ் அமுக்கி	சைபரேசி
மார்ஷ் பார்பெல்	நீர்முள்ளி	ஹைக்ரோபிலா ஆரிகுலட்டா	அகந்தேசி
பிருங்கராஜ்	கரிசலாங்கண்ணி	எக்லிப்டா ஆல்பா	ஆஸ்டெரேசி
ஸ்பைனி அமராந்த்	முள்ளுக்கீரை	அமராந்தஸ் ஸ்பினோசஸ்	அமரந்தேசி
புனித துளசி	துளசி	ஓசிமம் டெனூஃப்ளோரம்	லாமியாசியே
இந்திய டர்ன்சோல்	தெல் கொடுக்கு	ஹீலியோட்ரோபியம் இண்டிகம்	போராகினேசியே
டிரிடாக்ஸ் டெய்சி	தாத்தா பூ	டிரிடாக்ஸ் ப்ரோகம்பென்ஸ்	ஆஸ்டெரேசி
குளோப் அமராந்த்	வாடமல்லி	கோம்ஃப்ரீனா குளோபோசா	அமரந்தேசி
குள்ள காலை- மகிமை	விஷ்ணுக்ராந்தி	எவால்வுலஸ் அல்சினாய்டுகள்	கன்வால்வுலேசி
வெள்ளைத் தலை	வெள்ளருகு	எனிகோஸ்டெம்மா அச்சு	ஜெண்டியானேசி
ரஷஃபோயில்	ரெயில்பூண்டு	குரோட்டன் ஸ்பார்சிஃப்ளோரஸ்	Euphorbiaceae
நீக்ரோ காபி	பயவேரை	காசியா ஆக்ஸிடெண்டலிஸ்	சீசல்பினியாசியா



காற்றின் புயல்	கீழநீலி	Phyllanthus niruri	ஃபிலாந்தேசியே
தெளிவற்ற காலை மகிமை	சிருதாலி	இபோமியா அப்ஸ்குரா	கன்வால்வுலேசி
அம்பு இலை சிடா	ஜெல்லி இலை	சிடா ரோம்பிஃபோலியா	மால்வேசி
பலான் கொடி	முடக்கத்தான்	கார்டியோஸ்பெர்மம் ஹாலிகாபம்	சபிண்டேசியே
ஐவி பூசணி	கோவை	கொக்கினியா கிராண்டிஸ்	குக்குர்பிடேசி
காட்டு நீர் எலுமிச்சை	பூனை புதுக்கு செடி	பாசிஃப்ளோரா ஃபோடிடா	பாசிஃப்ளோரேசி
தண்டு கொண்ட கொடி	பேரண்டை	சிசஸ் குவாட்ராங்குலரிஸ்	விட்டேசி
துர்நாற்றம் வீசும் பேஷன்ஃப்ளவர்	பூனை புதுக்கு செடி	பாசிஃப்ளோரா ஃபோடிடா எல்	பாசிஃப்ளோரேசி
பட்டாம்பூச்சி பட்டாணி	சங்கு பூ	கிளிட்டோரியா டெர்னேடியா	ஃபேபேசியே
ரோசரி பட்டாணி	குண்டுமணி	abrus precatorius	ஃபேபேசியே
பெரிய ப்ரோம்	தோடப்பம்	Bromus diandrus	Poaceae
காற்றாலை புல்	செவ்வரகுப்புல்	குளோரிஸ் பார்படா	அமரந்தேசி
எராக்ரோஸ்டிஸ்	புல்லு	எராக்ரோஸ்டிஸ் ஃபெருஜினியா	Poaceae
நீர் புல்	முக்குடிகோரை	புல்போஸ்டிலிஸ் பார்பட்டா	சைபரேசி
விரல் புல்	குருத்துபில்லு	குளோரிஸ் டோலிகோஸ்டாச்சியா	Poaceae
குடை-செடி	வட்டக்கொரை	சைபரஸ் டிஃபார்மிஸ்	சைபரேசி
மார்வெல் புல்	மார்வெல் புல்	டிச்சாந்தியம் அண்ணுலாட்டம்	Poaceae
வெப்பமண்டல நண்டு புல்	நண்டு புல்	டிஜிடேரியா அட்சென்டென்ஸ்	Poaceae

(ஆதாரங்கள்: இந்தியாவின் தமிழ்நாட்டின் விழுப்புரம் மாவட்டத்தில் பாரம்பரிய பயனர்களால் பயன்படுத்தப்படும் மருத்துவ தாவரங்களின் எத்தனோபோட்டானிகல் ஆய்வு தமிழ்நாட்டின் விழுப்புரம் மாவட்டத்தில் உள்ள சில மருத்துவ முக்கியத்துவம் வாய்ந்த தாவரங்களின் ஆய்வு தென்னிந்தியாவின் விழுப்புரம் மாவட்டத்தில் உள்ள உள்ளூர் பாரம்பரிய மருத்துவர்களால் பயன்படுத்தப்படும் மூலிகை மருந்துகள் இந்தியாவின் தமிழ்நாட்டின் விழுப்புரம் மாவட்டத்தில் பாரம்பரிய பயனர்களால் பயன்படுத்தப்படும் மருத்துவ தாவரங்களின் எத்தனோபோட்டானிகல் ஆய்வு <https://identify.plantnet.org/>)



a. அசாடிராக்க்டா இண்டிகா



b. சிட்ரஸ் எலுமிச்சை



c. கொக்கினியா கிராண்டிஸ்




d. மூசா பரதீசியாகா



e. சைனோடான் டாக்டைலான்



f. டிரிடாக்ஸ் டெய்சி



g. சோலனம் வர்ஜீனியம்



h. மங்கிஃபெரா இண்டிகா



i. அபுடிலோன் இண்டிகம்



j. கோகோஸ் நியூசிடெரா



k. லாஜனாரியா சிசெராரியா



l. சிசஸ் குவாட்ராங்குலரிஸ்



m. சோலனும்னிக்ரம்



n. பார்த்தீனியம் ஹிஸ்டரோபோரஸ்



o. சைடியம் குஜாவா



p. புரோசோபிஸ் ஜூலிஃப்ளோரா

படம் எண்: 3.35. இடையக மண்டல பகுதியில் தாவர இனங்கள் கண்காணிப்பு

### 3.5.5.3. மாவட்ட அளவில் பயிர் முறை மற்றும் முக்கிய பயிர்கள்

மாவட்டத்தில் பயிரிடப்படும் முக்கிய பயிர்கள் நெல், உளுந்து, நிலக்கடலை, கம்பு, சோளம், கோரா அல்லது தேனை, வரகு, செம்பருத்தி, மஞ்சள், கொய்யா, தர்பூசணி, மரவள்ளிக்கிழங்கு, கருவேப்பிலை (கர்னை), சின்ன வெங்காயம், இண்டிகோ சாயம், கோலியஸ் மருந்து, மல்லிகை. மற்றும் கரும்பு. மாவட்டத்தில் முக்கிய பண்ப்பயிராக கரும்பு, நிலக்கடலை, மஞ்சள், உணவு அல்லாத பயிர்கள் மற்றும் கோலஸ் ஆகியவை உள்ளன. இது நீர்ப்பாசனம் மற்றும் மானாவாரி ஆகிய இரண்டிலும் பயிரிடப்படுகிறது. பரப்பளவில், நெல் ஆக்கிரமிப்பு மாவட்டத்தின் மொத்த சாகுபடி பரப்பில் 40% ஆகும், இது தமிழ்நாட்டிலேயே (2016-17) இரண்டாவது இடத்தில் உள்ளது. மாவட்டத்தில் முக்கிய பண்ப்பயிராக கரும்பு உள்ளது.

ஆதாரம்: விழுப்புரம் மாவட்ட நோய் கண்டறிதல் அறிக்கை

### 3.6 இடையக மண்டலத்தில் உள்ள தாவரங்களின் கலவை

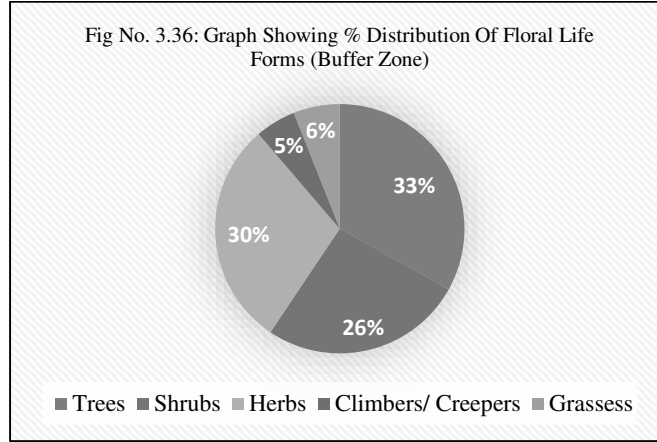
ToR இன் படி 10 கிமீ சுற்றளவில் எட்டு வெவ்வேறு இடங்களில் காலை 10.00 மணி முதல் மாலை 4.00 மணி வரை இடையக மண்டல தாவர மாதிரிகள் நடத்தப்பட்டன. பொதுவான மதிப்பீட்டிற்கான மிக முக்கியமான மற்றும் பரவலாகப் பயன்படுத்தப்படும் முறைகள் பெல்ட் பரிமாற்ற முறைகள் ஆகும். தேர்ந்தெடுக்கப்பட்ட பகுதியில் சீரற்ற மாதிரி முறைகளைப் பின்பற்றி வாழ்விட வகைகளின்படி ஆய்வுப் பகுதி பிரிக்கப்பட்டது. சுற்றுச்சூழல் அமைப்புகளில் தாவர பல்லுயிர் ஆய்வுக்கு, குவாட்ரேட் முறைகள் பின்பற்றப்பட்டன. முன்மொழியப்பட்ட சுரங்க குத்தகை பகுதி தட்டையான நிலப்பரப்பைக் காட்டுகிறது. இடையகப் பகுதி இதேபோன்ற வாழ்விடத்தைக் கொண்டுள்ளது, ஆனால் மைய மண்டலப் பகுதியை விட இது பல்வேறு வகையான தாவரங்களைக் கொண்டுள்ளது. இடையக மண்டலத்தில் 133 வெவ்வேறு இனங்கள் அடையாளம் காணப்பட்டுள்ளன. அடையாளம் காணப்பட்ட, மலர் (133) இனங்கள் 44 மரங்கள், 39 மூலிகைகள், 35 புதர்கள், 7 ஏறுபவர்கள் மற்றும் 8 புற்கள். இடையக மண்டல தாவர ஆய்வுகளின் கண்டுபிடிப்புகளின்படி, அட்டவணை எண்.3.2 இல் காட்டப்பட்டுள்ளபடி, ஃபேபேசி, அஸ்டெரேசி மற்றும் யூபோர்பியாசியே ஆகியவை ஆய்வுப் பகுதியில் ஆதிக்கம் செலுத்துகின்றன. முன்மொழியப்பட்ட திட்டப் பகுதியைத் தவிர, விவசாய நிலம் உள்ளது. தோட்டக்கலை மற்றும் விவசாய நிலங்கள் தீண்டத்தகாதவை. இந்த சுரங்க நடவடிக்கையால் எந்த பாதிப்பும் இல்லை. சுரங்கப் பகுதியிலும் அவற்றைச் சுற்றியுள்ள ஆய்வுப் பகுதியிலும் அரிய, அழிந்துவரும் மற்றும் அச்சுறுத்தும் தாவர இனங்கள் எதுவும் இல்லை. முதன்மை கணக்கெடுப்பு (தள அவதானிப்புகள்) மற்றும் உள்ளூர் மக்களுடன் கலந்துரையாடல் ஆகியவற்றின் அடிப்படையில் மலர் இனங்களின் பட்டியல் தயாரிக்கப்பட்டுள்ளது. மரங்கள், புதர்கள், மூலிகைகள் மற்றும் ஏறுபவர்களின் கீழ் உள்ள பல்வேறு தாவர வாழ்க்கை வடிவங்களின் மொத்த எண்ணிக்கை அட்டவணை 3.56 இல் காட்டப்பட்டுள்ளது மற்றும் அவற்றின்% விநியோகம் படம் 3.36 இல் காட்டப்பட்டுள்ளது.

ஆய்வுப் பகுதியின் தளக் கணக்கெடுப்பின் போது மிகவும் ஆதிக்கம் செலுத்தும் இனங்கள் ப்ரோசோபிஸ் ஜூலிஃப்ளோரா (வெல்வெட் மெஸ்குயிட்), போராசஸ் ஃபிளாபெல்லிஃபர் (ஆசிய பாமிரா பனை), டால்பெர்ஜியா சிஸ்ஸோ (புளி), வச்செலியா நிலோடிகா (கம் அரபு மரம்) போன்றவை. புதர் செடிகள் குறிப்பிடப்படுகின்றன. *Opuntia* sp, *Lantana camara* (மேற்கு இந்திய *Lantana*), *Vitex negundo* (சீன மரக்கட்டை), மற்றும் பார்த்தீனியம் ஹிஸ்டரோபோரஸ் (கேரட் புல்) போன்றவை.

ஒரு முதன்மை ஆய்வு (தள அவதானிப்புகள்) மற்றும் உள்ளூர் மக்களுடன் கலந்துரையாடலின் அடிப்படையில் மலர் இனங்களின் பட்டியல் தயாரிக்கப்பட்டுள்ளது. மரங்கள், புதர்கள், மூலிகைகள் மற்றும் ஏறுபவர்களின் கீழ் உள்ள பல்வேறு தாவர வாழ்க்கை வடிவங்களின் மொத்த எண்ணிக்கை அட்டவணை 3.56 இல் காட்டப்பட்டுள்ளது மற்றும் அவற்றின்% விநியோகம் படம் 3.34 இல் காட்டப்பட்டுள்ளது.

**அட்டவணை 3.26 ஆய்வுப் பகுதியில் உள்ள மலர் வாழ்க்கை வடிவங்களின் எண்ணிக்கை**

வ.எண்	தாவர வாழ்க்கை வடிவம்	இனங்களின் எண்ணிக்கை
1	மரங்கள்	44
2	புதர்கள்	35
3	மூலிகைகள்	39
4	ஏறுபவர்/பழம்பூக்கள்	7
5	புற்கள்	8
<b>இனங்களின் மொத்த எண்ணிக்கை</b>		<b>133</b>



**3.5.7. RF / PF பகுதிகளில் உள்ள தாவரங்கள், சுற்றுச்சூழல் உணர்திறன் பகுதிகள் போன்றவை.**

தேசிய பூங்காக்கள், சரணாலயங்கள், உயிர்க்கோள காப்பகங்கள், வனவிலங்கு தாழ்வாரங்கள், ராம்சார் தளங்கள், புலி/யானை காப்பகங்கள்/ (இருக்கும் மற்றும் முன்மொழியப்பட்டவை) சுரங்க குத்தகை பகுதியிலிருந்து 10 கி.மீ.க்குள் இல்லை. திட்டப் பகுதிக்குள் பாதுகாக்கப்பட்ட காடுகள் இல்லை. எனவே தேசிய வனவிலங்கு வாரியத்தின் அனுமதி சமர்ப்பிப்பு எழவில்லை. ஆய்வு பகுதியில் வனவிலங்கு சரணாலயம் இல்லை. கூடுதலாக, திட்டப் பகுதியிலிருந்து 10 கி.மீ.க்குள் உயிர்க்கோளக் காப்பகங்கள், வனவிலங்கு வழித்தடங்கள் அல்லது புலி/யானை காப்பகங்கள் இல்லை. சுரங்க குத்தகை பகுதியிலோ அல்லது தாங்கல் மண்டலத்திலோ பாதுகாக்கப்பட்ட (PF) காடுகள் இல்லை. இதனால், வன நிலம் எந்த வகையிலும் ஈடுபடவில்லை.

முன்மொழியப்பட்ட சுரங்க குத்தகைப் பகுதிக்குள் தேசியப் பூங்காக்கள் அல்லது முக்கியமான பறவைப் பகுதிகள் (IBAகள்) அல்லது ஈரநிலங்கள் அல்லது விலங்கினங்கள் அல்லது நீர்நிலைகள் அல்லது மனிதக் குடியிருப்புகளின் இடம்பெயர்வுப் பாதைகள் போன்ற பாதுகாக்கப்பட்ட அல்லது சுற்றுச்சூழல் உணர்வுப் பகுதிகள் எதுவும் இல்லை. உயிர்க்கோள இருப்புக்கள் அல்லது வனவிலங்கு சரணாலயங்கள் அல்லது தேசிய பூங்காக்கள் அல்லது முக்கியமான பறவை பகுதிகள் (IBA கள்) அல்லது விலங்கினங்களின் இடம்பெயர்வு பாதைகள் எதுவும் இல்லை. எனவே, ஆய்வின் கீழ் உள்ள பகுதி (சுரங்க குத்தகை பகுதி மற்றும் 10 கிமீ இடையக மண்டலம்) சூழலியல் ரீதியாக உணர்திறன் இல்லை.

இதனால், வன நிலம் எந்த வகையிலும் ஈடுபடவில்லை. இந்த சுரங்க நடவடிக்கையால் எந்த பாதிப்பும் இல்லை. சுரங்க குத்தகைப் பகுதியில் காடுகளோ, வனவாசிகளோ, காடுகளைச் சார்ந்த சமூகங்களோ இல்லை. காடுகளால் பாதிக்கப்பட்ட குடும்பங்கள் (PF) அல்லது மக்கள் (PP) இருக்கக்கூடாது. எனவே, இத்திட்டத்தின் காரணமாக பாரம்பரிய வனவாசிகளின் உரிமைகள் பாதிக்கப்படாது.

### 3.6 விலங்கினங்கள்

பாலூட்டிகள், பறவைகள், ஊர்வன, நீர்வீழ்ச்சிகள் மற்றும் பட்டாம்பூச்சிகள் ஆகியவற்றைப் பட்டியலிட்ட முறையின்படி விலங்கினங்கள் கணக்கெடுப்பு மேற்கொள்ளப்பட்டுள்ளது. பட்டியலிடப்பட்ட அனைத்து உயிரினங்களும் சிவப்பு தரவு புத்தகம் மற்றும் இந்திய வனவிலங்கு பாதுகாப்பு சட்டம், 1972 உடன் ஒப்பிடப்பட்டன. முக்கிய பகுதியில் அரிதான, அழிந்து வரும், அச்சுறுத்தப்படும் (RET) மற்றும் உள்ளூர் இனங்கள் எதுவும் இல்லை.

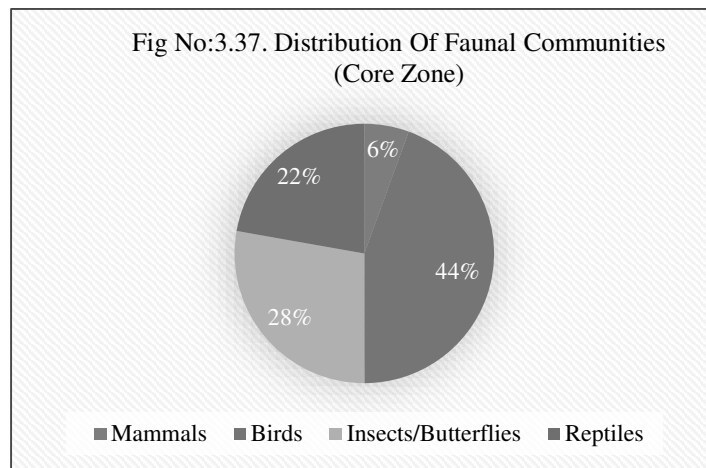
#### 3.6.1. முக்கிய மண்டலத்தில் விலங்கினங்களின் கலவை

மூன்று இடங்களில் காலை 6.00 மணி முதல் 8.00 மணி வரை மைய மண்டல விலங்கின மாதிரிகள் நடத்தப்பட்டன. எறையூர் கிராமத்தின் மைய மண்டலத்தில் மொத்தம் 16 வகையான இனங்கள் காணப்பட்டன, சாதாரண கல் மற்றும் கிராவல் குவாரி (அட்டவணை எண்.3.57) அவற்றில் எண்கள் பூச்சிகள்/பட்டாம்பூச்சிகள் 5, ஊர்வன 3, பாலூட்டிகள் 1, மற்றும் பறவைகள் 6. மொத்தம் 15. முக்கிய சுரங்க குத்தகை பகுதியில் இருந்து 9 குடும்பங்களைச் சேர்ந்த இனங்கள் பதிவு செய்யப்பட்டுள்ளன. இந்த இனங்கள் எதுவும் ஆய்வுப் பகுதி மற்றும் சுற்றுப்புறங்களில் அச்சுறுத்தலுக்கு உள்ளாகவோ அல்லது பரவக்கூடியதாகவோ இல்லை. அட்டவணை I இனங்கள் இல்லை மற்றும் ஒன்பது இனங்கள் இந்திய வனவிலங்கு சட்டம் 1972 இன் படி அட்டவணை IV இன் கீழ் உள்ளன. சுரங்க குத்தகை பகுதியில் மொத்தம் 6 வகையான பறவைகள் காணப்பட்டன. ஆபத்தான, ஆபத்தான, பாதிக்கப்படக்கூடிய மற்றும் உள்ளூர் இனங்கள் எதுவும் காணப்படவில்லை. அறிவியல் பெயருடன் மைய மண்டலத்தில் உள்ள விலங்கினங்களின் விவரங்கள் அட்டவணை எண். 3.57 இல் குறிப்பிடப்பட்டுள்ளன.

அட்டவணை எண்: 3.57. எறையூர் கிராமத்தின் முக்கிய மண்டலத்தில் உள்ள விலங்கினங்கள், கரடுமுரடான கல் மற்றும் சரளை குவாரி (முதன்மை தரவு)

பொதுவான பெயர்	அறிவியல் பெயர்	அட்டவணை பட்டியல் WLP 1972	IUCN சிவப்பு பட்டியல் தரவு
கோடிட்ட புலி	டானஸ் பிளெக்ஸிப்பஸ்	அட்டவணை IV	LC
வெட்டுக்கிளி	ஹைரோகிளிபஸ் எஸ்பி	NL	LC
பொதுவான புலி	டானஸ் ஜெனுடியா	NL	NL
கரையான்	ஹாமிடெர்ம்ஸ் சில்வெஸ்ட்ரி	NE	LC
டவ்னி கோஸ்டர்	Danaus chrysippus	அட்டவணை IV	LC
தோட்ட பல்லி	கலோடஸ் வெர்சிகலர்	NL	LC
பொதுவான தோல்	Mabuya carinatus	NL	LC
பச்சை கொடி பாம்பு	அஹேதுல்லா நசுதா	அட்டவணை IV	NL
இந்திய புல சுட்டி	மஸ் பூடுகா	அட்டவணை IV	NL
பொதுவான மைனா	அக்ரிடோதெரஸ் டிரிஸ்டிஸ்	அட்டவணை IV	LC
வீட்டுக் காகம்	கோர்வஸ்ஸ்ப்ளெண்டன்ஸ்	அட்டவணை IV	LC
கோயல்	யூடினாமிஸ்	அட்டவணை IV	LC
ஆசிய பச்சை தேனீ உண்பவர்	மெரோப்சோரியண்டலிஸ்	அட்டவணை IV	LC
பொதுவான காடை	Coturnix coturnix	அட்டவணை IV	LC
கருப்பு ட்ரோங்கோ	Dicrurus macrocercus	அட்டவணை IV	LC

(ஆதாரங்கள்: கள ஆய்வில் இனங்கள் அவதானிப்பு)





### 3.6.2. இடையக மண்டலத்தில் விலங்கினங்களின் கலவை

விலங்குகள், குறிப்பாக முதுகெலும்புகள் உணவு, தங்குமிடம், துணை அல்லது பிற உயிரியல் தேவைகளைத் தேடி இடம் விட்டு இடம் நகர்வதால், மைய மற்றும் இடையக பகுதிகளுக்கு தனித்தனி பட்டியல்கள் சாத்தியமில்லை எனினும், மைய மற்றும் இடையக மண்டலம் தொடர்பான விலங்கினங்களின் தனி பட்டியல் தனித்தனியாக பட்டியலிடப்பட்டுள்ளது. இடையக மண்டலத்தில் ஒதுக்கப்பட்ட காடுகள் இல்லை என்றாலும். எனவே, மைய அல்லது இடையக பகுதிக்குள் அரிதான அல்லது அழிந்து வரும் அல்லது உள்ளூர் அல்லது அச்சுறுத்தலுக்கு உள்ளான (REET) இனங்கள் ஏற்படுவதற்கான வாய்ப்புகள் இல்லை.

மையப் பகுதியிலிருந்து 10 கிமீ சுற்றளவில் சரணாலயங்கள், தேசியப் பூங்காக்கள், புலிகள் காப்பகம் அல்லது உயிர்க்கோளக் காப்பகம் அல்லது யானைகள் தாழ்வாரம் அல்லது பிற பாதுகாக்கப்பட்ட பகுதிகள் எதுவும் இல்லை. மைய மற்றும் இடையகப் பகுதிகள் உட்பட முழு ஆய்வுப் பகுதியும் அழிந்து வரும் எந்த விலங்குகளிலிருந்தும் விடுபட்டது என்பது கிடைக்கக்கூடிய பதிவுகள், அறிக்கைகள் மற்றும் சூழ்நிலை ஆதாரங்களிலிருந்து தெளிவாகிறது. பச்சை தேனீ உண்பவர்கள், இந்திய நீல ராபின், காமன் மைனாக்கள், கருப்பு டிராங்கோக்கள், காகங்கள் போன்ற பொதுவான பறவை இனங்களைத் தவிர வேறு குடியிருப்புப் பறவைகள் இல்லை.

விலங்கினங்கள் மற்றும் அவற்றின் பாதுகாப்பு நிலை, பாலூட்டிகளின் பட்டியல்: (\*நேரடியாகப் பார்க்கும் விலங்குகள் மற்றும் இரண்டாம் நிலை தரவு) அட்டவணை எண்.5.58 இல் கொடுக்கப்பட்டுள்ளது. கள ஆய்வின் போது பதிவுசெய்யப்பட்ட பறவை இனங்களின் பட்டியல் மற்றும் ஆய்வுப் பகுதியின் இலக்கியம் அட்டவணை 3.59 இல் கொடுக்கப்பட்டுள்ளது. கள ஆய்வின் போது பதிவு செய்யப்பட்ட ஊர்வன இனங்களின் பட்டியல் மற்றும் ஆய்வுப் பகுதியின் இலக்கியங்கள் அட்டவணை 3.60 இல் கொடுக்கப்பட்டுள்ளன. கள ஆய்வின் போது பதிவு செய்யப்பட்ட பூச்சி இனங்களின் பட்டியல் மற்றும் ஆய்வுப் பகுதியிலிருந்து வரும் இலக்கியங்கள் அட்டவணை 3.61 இல் கொடுக்கப்பட்டுள்ளன. கள ஆய்வின் போது பதிவுசெய்யப்பட்ட நீர்வீழ்ச்சி இனங்களின் பட்டியல் மற்றும் ஆய்வுப் பகுதியின் இலக்கியங்கள் அட்டவணை 3.66 இல் கொடுக்கப்பட்டுள்ளன மற்றும் திட்ட தளத்தில் இருந்து அடையாளம் காணப்பட்ட பட்டாம்பூச்சிகளின் பட்டியல் மற்றும் அவற்றின் பாதுகாப்பு நிலை அட்டவணை எண்.3.62 இல் கொடுக்கப்பட்டுள்ளது. வனவிலங்கு பாதுகாப்புச் சட்டத்தின் அட்டவணை 1-ல் காணப்பட்ட அல்லது அறிவிக்கப்பட்ட இனங்கள் எதுவும் சேர்க்கப்படவில்லை என்பது பட்டியலிலிருந்து தெளிவாகத் தெரிகிறது. அதேபோல், அவை எதுவும் REET வகையின் கீழ் வராது.

வகைபிரித்தல் அடிப்படையில் திட்ட தளத்தில் இருந்து மொத்தம் 60 இனங்கள் அடையாளம் காணப்பட்டன. வாழ்விட வகைப்பாட்டின் அடிப்படையில் பெரும்பாலான இனங்கள் பறவைகள் 22, அதைத் தொடர்ந்து பட்டாம்பூச்சிகள் 16, ஊர்வன, 8, பாலூட்டிகள், 5 மற்றும் பூச்சிகள் 5 மற்றும் நீர்வீழ்ச்சிகள் 4. மொத்தம் 22 வகையான பறவைகள் ஆய்வுப் பகுதியில் காணப்பட்டன. ஆபத்தான, ஆபத்தான, பாதிக்கப்படக்கூடிய மற்றும் உள்ளூர் இனங்கள் எதுவும் காணப்படவில்லை. அருகில் உள்ள விலங்கினங்களுக்கு எந்த பாதிப்பும் இல்லை.

ஆதிக்கம் செலுத்தும் இனங்கள் பெரும்பாலும் பறவைகள் மற்றும் தாங்கல் ஈக்கள் ஆகும், மேலும் ரனாஹெக்ஸாடாக்டைலா மற்றும் ரனாதிக்கரினா மற்றும் பலவற்றின் போது நான்கு நீர்வீழ்ச்சிகள் காணப்பட்டன. ஆய்வுப் பகுதியில் அட்டவணை I இனங்கள் எதுவும் இல்லை. ஆபத்தான, பாதிக்கப்படக்கூடிய மற்றும் உள்ளூர் இனங்கள் எதுவும் காணப்படவில்லை.

**அட்டவணை எண்: 3.28. விலங்கினங்களின் பட்டியல் மற்றும் அவற்றின் பாதுகாப்பு நிலை, பாலூட்டிகள்: (\*நேரடியாகப் பார்க்கும் விலங்குகள் & இரண்டாம் நிலை தரவு)**

வ.எண்	பொதுவான பெயர்/ஆங்கிலம் பெயர்	அறிவியல் பெயர்	வனவிலங்குகளின் அட்டவணை பட்டியல் பாதுகாப்பு சட்டம் 1972
1.	ஃபனம்புலஸ் பால்மரம்	இந்திய பனை அணில்	அட்டவணை IV
2.	மஸ் பூடுகா	இந்திய புல சுட்டி	அட்டவணை IV
3.	லெபஸ் நிக்ரிகோலிஸ்	இந்திய முயல்	அட்டவணை IV
4.	ராட்டஸ் நார்வேஜிகஸ்	பழுப்பு எலி	அட்டவணை IV
5.	லெபஸ் நிக்ரிகோலிஸ்	முயல்	அட்டவணை IV

**அட்டவணை எண்: 3.29 பட்டியலிடப்பட்ட பறவைகள் (\*நேரடியாகப் பார்க்கும் விலங்குகள் & இரண்டாம் நிலை தரவு)**

வ.எண்	அறிவியல் பெயர்	பொதுவான பெயர்	IUCN பாதுகாப்பு நிலை
1.	புபுல்கஸ் ஐபிஸ்	கால்நடை எக்ரேட்	அட்டவணை IV
2.	சாக்ஸிகோலாய்ட்ஸ்ஃபுலிகாட்டா	இந்தியன் ராபின்	அட்டவணை IV
3.	ஸ்ட்ரெப்டோபெலியாகினென்சிஸ்	புள்ளிப் புறா	அட்டவணை IV
4.	ஆக்சிபிட்டர் பேடியஸ்	ஷிக்ரா	அட்டவணை IV
5.	கொராசியாஸ்பெங்காலென்சிஸ்	இந்திய ரோலர்	அட்டவணை IV
6.	அந்துஸ்ருஃபுலஸ்	நெல் வயல் பிபிட்	அட்டவணை IV
7.	நெக்டேரினியா மினிமா	சிறிய சூரிய பறவை	அட்டவணை IV
8.	அக்ரிடோதெரஸ்டிஸ்டிஸ்	பொதுவான மைனா	அட்டவணை IV
9.	வனெலுசிண்டிகஸ்	ரெட்-வாட்டில்ட் லேப்விங்	அட்டவணை IV
10.	டிக்ரூரஸ்மாக்ரோசெர்கஸ்	கருப்பு ட்ரோங்கோ	அட்டவணை IV
11.	லோஞ்சூராபங்க்டுலாட்டா	புள்ளி முனியா	அட்டவணை IV
12.	டென்ட்ரோசித்தவகபுண்டா	இந்திய ட்ரீபி	அட்டவணை IV
13.	கோர்வஸ்ஸ்ப்ளெண்டன்ஸ்	வீட்டு காசம்	அட்டவணை வி
14.	யூடினாமிஸ்	கோயல்	அட்டவணை IV
15.	சித்தசலா கிராமேனி	ரோஜா வளையம் கொண்ட கிளி	அட்டவணை IV
16.	டிக்ரூரஸ் மேக்ரோசெர்கஸ்	கருப்பு ட்ரோங்கோ	அட்டவணை IV
17.	கோர்வஸ் ஸ்ப்ளெண்டன்ஸ்	வீட்டுக் காசம்	அட்டவணை IV
18.	அல்சிடோ அத்திஸ்	சிறிய நீல கிங்ஃபிஷர்	அட்டவணை IV

19.	குக்குலஸ் கேனரஸ்	பொதுவான குக்கூ	அட்டவணை IV
20.	பைக்னோனோடஸ் கஃபேர்	சிவப்பு வென்ட் புல்புல்	அட்டவணை IV
21.	மெரோப்சோரியண்டலிஸ்	சிறிய தேனீ உண்பவர்	அட்டவணை IV
22.	ஹல்சியன் ஸ்மிர்னென்சிஸ்	வெள்ளை மார்பக கிங்ஃபிஷர்	அட்டவணை IV

**அட்டவணை 3.30. ஊர்வனவற்றின் பட்டியல் கண்டறியப்பட்ட அல்லது ஆய்வுப் பகுதியில் இருந்து தெரிவிக்கப்பட்டது.**

(\*நேரடி அவதானிப்புகள் மற்றும் இரண்டாம் நிலைத் தரவைக் குறிக்கிறது)

வ.எண்	அறிவியல் பெயர்	பொதுவான பெயர்/ஆங்கிலம் பெயர்	அட்டவணை பட்டியல் WPA 1972
1.	கலோடஸ் வெர்சிகலர்	ஓரியண்டல் தோட்ட பல்லி	NL
2.	ஹெமிடாக்டைலஸ் ஃபிளவிவிரிடீஸ்	வீட்டு பல்லிகள்	அட்டவணை IV
3.	அஹேதுல்லா நசுதா	பச்சை கொடி பாம்பு	அட்டவணை IV
4.	Ptyas சளி	எலி பாம்பு	Sch IV (பகுதி II)
5.	பங்காரஸ் கேருலியஸ்	பொதுவான கிரேட்	அட்டவணை IV
6.	மபுயா கரிநாடஸ்	பொதுவான தோல்	NL
7.	நெரோடியா பிஸ்கேட்டர்	நன்னீர் பாம்பு	Sch III (பகுதி II)
8.	க்ரோமிடா பிஜுகா	நன்னீர் ஆமை	Sch III (பகுதி II)

**அட்டவணை 3.31. ஆய்வுப் பகுதியிலிருந்து கண்டுபிடிக்கப்பட்ட அல்லது அறிக்கையிடப்பட்ட பூச்சிகளின் பட்டியல்**

வ.எண்	அறிவியல் பெயர்	பொதுவான பெயர்	IUCN பாதுகாப்பு நிலை
1.	இந்திய தேனீ	அபிஸ் செரானா	-
2.	கரையான்	ஹாமிடெர்ம்ஸ் சில்வெஸ்ட்ரி	LC
3.	வெட்டுக்கிளி	ஹைரோகிளிபஸ் எஸ்பி	LC
4.	எறும்பு	காம்போனோடஸ் விசினஸ்	-
5.	தட்டான்	சிம்பெட்ரம் ஃபோன்ஸ்கோலம்பி	-

**அட்டவணை.3.32. ஆய்வுப் பகுதியில் இருந்து அறிக்கையிடப்பட்ட பட்டாம்பூச்சிகளின் பட்டியல் (முதன்மை மற்றும் இரண்டாம் நிலை தரவு)**

வ.எண்	அறிவியல் பெயர்	பொதுவான பெயர்	IUCN பாதுகாப்பு நிலை
1.	டானஸ் ஜெனுடியா	கோடிட்ட புலி	LC
2.	Danaus chrysippuschrysippus	வெற்று புலி	LC
3.	டானஸ் ஜெனுடியா	பொதுவான புலி	LC

4.	அக்ரேயா டெர்ப்சிகோர்	டவ்னி கோஸ்டர்	LC
5.	பாபிலியோபாலிட்ஸ்பாலைட்டுகள்	பொதுவான மார்மன்	LC
6.	பாபிலியோடெமோலியஸ்டெமோலியஸ்	சுண்ணாம்பு பட்டாம்பூச்சி	LC
7.	ஹைபோலிம்னாஸ்மிசிப்பஸ்	DanaidEggfly	LC
8.	கேடோப்சிலியா பைரந்தே	மோட்டல் குடியேறியவர்	LC
9.	ஜனோனியாஹியர்டா	மஞ்சள் பேன்சி	LC
10.	ஜனோனியாலெமோனியாஸ்	எலுமிச்சை பேன்சி	LC
11.	ஹைபோலிம்னாஸ்மிசிப்பஸ்	டானாய்ட் முட்டைப் பூச்சி	LC
12.	Euchrysopsnejus	கிராம் நீலம்	LC
13.	யூப்லோயா கோர்	பொதுவான காகம்	LC
14.	மெலனிடீஸ்லெடலேடா	பொதுவான மாலை பழுப்பு	LC
15.	கொலோடிஸ் டானே	கருஞ்சிவப்பு முனை	LC
16.	ஜனோனியா இஃபிடா	சாக்லேட் பான்சி	LC



A. கலோட்ஸ் வெர்சிகலர்



B. செரடோகோம்பஸ் பிக்டஸ்



C. சிம்பெட்ரம் ஃபோன்ஸ்கோலம்பி



D. பிட்டசுலா கிராமேரி



E. கொலோடிஸ் டானே



F. கேடோப்சிலியா பைரந்தே



G. டானஸ் கிரிசிப்பஸ்



H. ஜிசினா ஓடிஸ் இண்டிகா

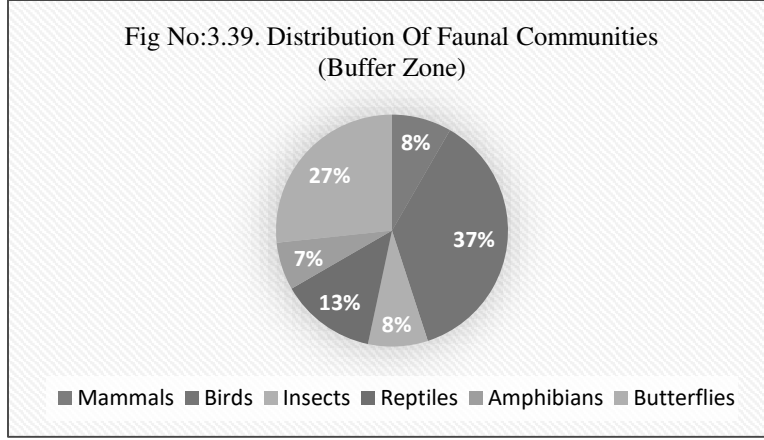


I. சாக்லேட் பான்சி



J. டிக்ரூரஸ் மேக்ரோசெர்கஸ்

படம் எண்: 3.38. இடையக மண்டல பகுதியில் தாவர இனங்கள் கண்காணிப்பு

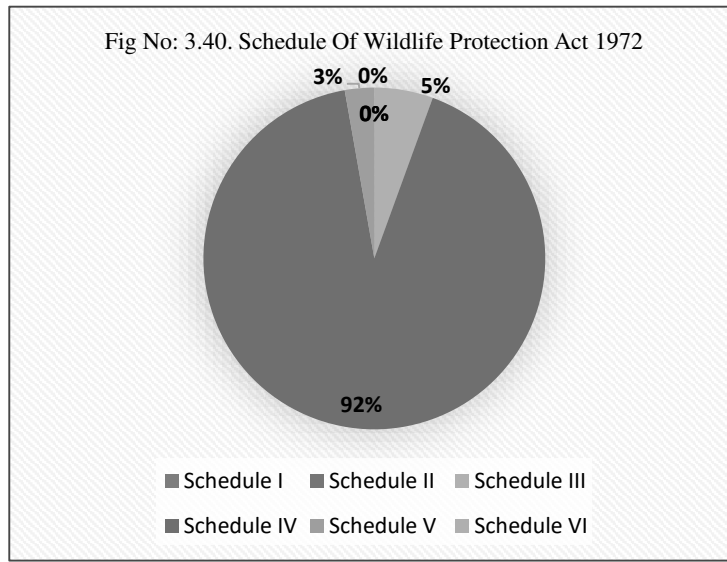


கால்நடைகள், எருமை, ஆடு, கோழி, வாத்து மற்றும் பன்றி போன்ற கால்நடைகள் பால் பொருட்கள், இறைச்சி மற்றும் முட்டை மற்றும் விவசாய நோக்கங்களுக்காக வளர்க்கப்படுகின்றன. பெரும்பாலான கால்நடைகள் மற்றும் எருமைகள் உள்ளூர் வகையைச் சேர்ந்தவை. கொல்லைப்புற கோழிப் பண்ணைகள் பெரும்பாலும் இந்தப் பகுதியில் பொதுவானவை; இருப்பினும், சில வணிக கோழிப் பண்ணைகளும் ஆய்வுப் பகுதியில் பதிவு செய்யப்பட்டுள்ளன.

ஆய்வுப் பகுதி தாவரங்கள் மற்றும் விலங்கினங்களின் மிதமான மக்கள்தொகையுடன் குறிக்கப்பட்டுள்ளது. வனவிலங்கு பாதுகாப்புச் சட்டம் 1972ஐப் பொறுத்தவரை, இந்த ஆய்வில் அட்டவணைப்படுத்தப்பட்ட மொத்த வனவிலங்குகளின் எண்ணிக்கையை அட்டவணை 3.63 இல் கொடுக்கப்பட்டுள்ளபடி வகைப்படுத்தலாம்.

**அட்டவணை எண்: 3.63 ஆய்வுப் பகுதியில் விலங்கினங்களின் சிறப்பியல்பு (W.P சட்டம், 1972 படி)**

வ.எண்	வனவிலங்கு பாதுகாப்பு சட்டம் 1972 அட்டவணை	இனங்களின் எண்ணிக்கை	கருத்து
1.	அட்டவணை I	0	-
2.	அட்டவணை II	0	-
3.	அட்டவணை III	2	-
4.	அட்டவணை IV	33	-
5.	அட்டவணை V	1	-
6.	அட்டவணை VI	0	-



**அட்டவணை 3.34: தாவரங்கள் மற்றும் விலங்கினங்களின் விளக்கம்**

இனங்கள் வகை	பெயர்	உள்ளூர் பெயர்
அழிந்து வரும் இனங்கள்	இல்லை	இல்லை
அச்சுறுத்தப்பட்ட இனங்கள்	இல்லை	இல்லை
அருகில் அச்சுறுத்தப்பட்ட இனங்கள்	இல்லை	இல்லை
பாதிக்கப்படக்கூடிய இனங்கள்	இல்லை	இல்லை
அழிந்து வரும் இனங்கள்	இல்லை	இல்லை
அச்சுறுத்தப்பட்ட இனங்கள்	இல்லை	இல்லை
அருகில் அச்சுறுத்தப்பட்ட இனங்கள்	இல்லை	இல்லை
பாதிக்கப்படக்கூடிய இனங்கள்	இல்லை	இல்லை
இடம்பெயர்வு தாழ்வாரங்கள் & விமானப் பாதைகள்	தாழ்வாரங்கள் மற்றும் விமானப் பாதைகள் இல்லை	-
இனப்பெருக்கம் மற்றும் முட்டையிடும் இடங்கள்	இல்லை	-

வன விலங்குகளைப் பாதுகாப்பதற்காக 1972 இல் வனவிலங்கு (பாதுகாப்பு) சட்டம் என்ற ஒரு விரிவான மத்திய சட்டம் அமல்படுத்தப்பட்டது. இந்தச் சட்டத்தின் அட்டவணை-I, அரிய மற்றும் அழிந்து வரும் உயிரினங்களின் பட்டியலைக்

கொண்டுள்ளது, அவை நாடு முழுவதும் முற்றிலும் பாதுகாக்கப்படுகின்றன. காட்டு விலங்குகளின் பட்டியல் மற்றும் வனவிலங்கு சட்டம் (1972) அட்டவணை 3.60 இல் வழங்கப்பட்ட அவற்றின் பாதுகாப்பு நிலை ஆகியவை ஆய்வுப் பகுதியிலிருந்து பதிவு செய்யப்பட்ட/அறிக்கை செய்யப்பட்ட இனங்கள் ஆகும், அவற்றில் 4 இனங்கள் அட்டவணை-II க்கு சொந்தமானவை, 2 இனங்கள் அட்டவணை-III க்கு சொந்தமானவை. , 1 இனங்கள் அட்டவணை-V க்கு சொந்தமானது மற்றும் மீதமுள்ள இனங்கள் வனவிலங்கு பாதுகாப்பு சட்டம், 1972 இன் அட்டவணை-IV க்கு சொந்தமானது.

### 3.7 நீர்வாழ் சூழலியல்

சுரங்க நடவடிக்கைகள் நீர்வாழ் சுற்றுச்சூழல் அமைப்புகளில் தாக்கத்தை ஏற்படுத்தாது, ஏனெனில் சுண்ணாம்பு சுரங்கத்தில் இருந்து கழிவுநீர் வெளியேற்ற திட்டமிடப்படவில்லை. சுரங்க குத்தகை பகுதிக்குள் சதுப்பு நிலங்கள், ஆறுகள், ஓடைகள், ஏரிகள் அல்லது விவசாய தளங்கள் போன்ற இயற்கையான வற்றாத மேற்பரப்பு நீர்நிலைகள் எதுவும் இல்லை. ஆய்வுப் பகுதியில் சில பருவகால நீர்நிலைகள் உள்ளன. நீர்வாழ் தாவரங்கள் மற்றும் நீர்வாழ் விலங்கினங்கள் இல்லை. எனவே, இதில் குறிப்பிடத்தக்க நீர்வாழ் உயிரினங்கள் எதுவும் இல்லை. எனவே, இத்திட்டத்தால் நீர்வாழ் சூழலியல் பாதிக்கப்பட வாய்ப்பில்லை. நீர்வாழ் களைகள் 10 கிமீ சுற்றளவில் எல்லா இடங்களிலும், ஒவ்வொரு நீர் சதுப்பு, குளம் போன்றவற்றிலும் வளர்ந்து காணப்படுகின்றன. கிராமங்களின் வடிகால், சிறு நீர் தேங்கும் பள்ளங்கள் மற்றும் விவசாய வயல்களில் தண்ணீர் இல்லாத ஆனால் போதுமான அளவு உள்ள விவசாய வயல்களில் டைபா அங்குஸ்டாட்டா வளர்வதைக் காணலாம். ஈரப்பதம் அதன் வளர்ச்சியை ஆதரிக்கிறது. நீர் இருக்கும் இடத்தில், *Eichornia crassipes* அதன் வேர்களை எடுத்து, அதன் பரவல் மற்றும் படையெடுப்பின் மூலம் முழு நீர் மேற்பரப்பையும் உள்ளடக்கியது.

#### 3.7.1 நீர்வாழ் ஆய்வுகளின் நோக்கங்கள்

- ஆய்வுக் காலத்தில் இந்த இடங்களில் உண்மையான கள சேகரிப்பு மூலம் தரவை உருவாக்குதல்.
- நீர்வாழ் விலங்கினங்கள் / தாவரங்கள் மீதான தாக்கங்கள்.
- நீர்வாழ் தாவரங்கள் மற்றும் விலங்குகள் பற்றிய அறிவைப் பெற உள்ளூர் மக்களுடன் கலந்தாலோசிக்கப்பட்டது.

#### 3.6.3.2 மேக்ரோபைட்டுகள்

ஆய்வுப் பகுதியில் காணப்பட்ட மேக்ரோபைட்டுகள் அட்டவணை 3.32 இல் அட்டவணைப்படுத்தப்பட்டுள்ளன.

#### அட்டவணை எண்.3.35. மேக்ரோபைட்டுகளின் விளக்கம்

அறிவியல் பெயர்	பொதுவான பெயர்	வடமொழி பெயர் (தமிழ்)	IUCN அச்சுறுத்தப்பட்டவர்களின் சிவப்பு பட்டியல் இனங்கள்
ஐகோர்னியா கிராசிப்	நீர் பதுமராகம்	அகாயதாமரை	NA
அபோனோஜெடோனாடன்ஸ்	மிதக்கும் சரிகை ஆலை	கொட்டிகிழங்கு	NA



Nymphaea nouchali	நீல நீர் அல்லி	நெல்லம்பாள்	LC
டைபா அங்கஸ்டிஃபோலியா	சாம்பு	குறுகிய இலை பூனை	LC
கேரெக்ஸ் க்ரூசியாட்டா	குறுக்கு புல்	கோரைப்புல்லு	NA
சைபரஸ் எக்சுல்ட்டஸ்	உயரமான பிளாட் செட்ஜ்	கோரைக்கிழங்கு	LC

### 3.7.3. நீர்வாழ் விலங்கினங்களின் பன்முகத்தன்மை

ஆய்வுப் பகுதியில் அமைந்துள்ள நீர்நிலைகளுக்கு அருகில் பொதுவான குளம் தவளை, ஸ்கிப்பர் தவளை, இந்திய குளத்து தவளை போன்ற நீர்வீழ்ச்சி இனங்கள் காணப்பட்டன.

### அட்டவணை எண். 3.36. ஆய்வுப் பகுதியில் இருந்து கவனிக்கப்பட்ட/பதிவுசெய்யப்பட்ட நீர்வீழ்ச்சிகள்

அறிவியல் பெயர்	பொதுவான பெயர்/ஆங்கிலப் பெயர்	வனவிலங்குகளின் அட்டவணை பட்டியல் பாதுகாப்பு சட்டம் 1972
Sphaerotherca breviceps	இந்திய பர்ரோவ் தவளை	அட்டவணை IV
யூஃப்லிக்டிஸ் ஹெக்ஸ்டாடாக்டைலஸ்	பச்சை குளம் தவளை	அட்டவணை IV
புஃபோமெலனோஸ்டிக்டஸ்	இந்திய தேரை	அட்டவணை IV
யூஃப்லிக்டிசினோபிலிக்டிஸ்	கேப்டன்	அட்டவணை IV

\*IUCN ஆல் ஒதுக்கப்பட்ட நிலை, அங்கு - CR - ஆபத்தான நிலையில் உள்ளது; EN - ஆபத்தானது; LC - குறைந்த கவலை; NT - அருகில் அச்சுறுத்தப்பட்டது; VU - பாதிக்கப்படக்கூடியது, DA - தரவு குறைபாடு, NE - மதிப்பீடு செய்யப்படவில்லை.

### 3.5.1. மீன்கள்

மீன் பொதுவாக அனைத்து வகையான இயற்கை நீர்நிலைகளிலும் காணப்படுகிறது மற்றும் கிழக்கு தென்னிந்தியாவில் மிகவும் பொதுவான உணவு ஆதாரமாக உள்ளது. உள்ளூர் மீனவர்களிடம் விசாரணை நடத்தப்பட்டதுடன், ஆய்வுப் பகுதியில் காணப்படும் மீன்கள் குறித்த தகவல்களைச் சேகரிப்பதற்காக இரண்டாம் நிலை வளங்களும் ஆய்வு செய்யப்பட்டன. சில பொதுவான இனங்கள் உள்ளன; கேட்லா, மிருகால், டிக்டோ பார்ப், கிரீன்ஸ்ட்ரைப் பார்ப், ரோஹோ மற்றும் பூல் பார்ப் போன்றவை, ஆய்வுப் பகுதியில் பதிவாகியுள்ள மீன் இனங்கள் அட்டவணை 3.67 இல் கொடுக்கப்பட்டுள்ளன. கள ஆய்வின் போது, ஏரிகள் அனைத்தும் வறண்டு காணப்பட்டன. ஏரிகள் மட்டுமே மீன் தரவுகளை சேகரிக்கின்றன.

### அட்டவணை எண் 3.37. ஆய்வுப் பகுதியில் மீன் இனங்கள் பதிவாகியுள்ளன

பொதுவான பெயர்	அறிவியல் பெயர்	குடும்பம்
டிக்டோ பார்ப்	பெத்தியா டிக்டோ	சைப்ரினிடே
மிருகல்	சிர்ரினஸ் மிருகலா	கோர்டேட்டா
ரோஹு	லபியோ ரோஹிதா	சைப்ரினிடே
கெளத்தி மீன்	சிலுரிஃபார்ம்ஸ்	டிப்ளோமிஸ்டிடே

கிரீன்ஸ்ட்ரைப் பார்ப்	புன்டியஸ் விட்டடஸ்	சைப்ரினினே
குளம் பார்ப்	புன்டியஸ் சோஃபோர்	சைப்ரினிடே

ஆதாரங்கள்:

ஊடுருவும் ஏலியன் இனங்கள் | ஐ.யு.சி.என்

அலி, எஸ். (2002). இந்திய பறவைகளின் புத்தகம் (13வது திருத்தப்பட்ட பதிப்பு). ஆக்ஸ்போர்டு பல்கலைக்கழக அச்சகம், புது தில்லி. 326பக்.

அலி, எஸ் மற்றும் ரிப்லி, எஸ்.டி. 1969. நேபாளம், சிக்கிம், பூடான் மற்றும் சிலோன் ஆகிய நாடுகளுடன் இணைந்து இந்தியா மற்றும் பாகிஸ்தானின் பறவைகளின் கையேடு, 3. ஆந்தைகளுக்கு கல் சுருள்கள். ஆக்ஸ்போர்டு யுனிவர்டிடி பிரஸ், பம்பாய், 327பிபி.

Bird Life International 2012. இல்: IUCN 2012. IUCN சிவப்புப் பட்டியல் அச்சுறுத்தப்பட்ட உயிரினங்கள். பதிப்பு 2012.

<http://www.indiaenvironmentportal.org.in/files/file/wildlife%20protection%20amendment%20act%202022.pdf>

### 3.10 கண்டுபிடிப்புகள்/முடிவுகள்

கோடை காலத்தில் மதிப்பீடு மேற்கொள்ளப்பட்டது. ஆய்வு நாள் மரியாதையான வானிலையுடன் நன்றாக இருந்தது. கவனிக்கப்பட்ட தாவரங்கள் மற்றும் விலங்கினங்களின் விவரங்கள் கீழே கொடுக்கப்பட்டுள்ளன.

வ.எண்	சூழலியல் உணர்திறன் வாழ்விடம்	திட்ட தளத்தில் இருந்து திசை மற்றும் தூரம்
1	தேசிய பூங்காக்கள்/ வனவிலங்கு சரணாலயம்/ உயிர்க்கோள காப்பகங்கள்/ யானைகள் காப்பகம்/ வேறு ஏதேனும் இருப்பு	இல்லை
2	ஒதுக்கப்பட்ட காடுகள்	இல்லை
3	வனவிலங்கு வழித்தடங்கள் மற்றும் வழிகள்	10 கிமீ அருகாமையில் அறிவிக்கப்பட்ட வனவிலங்கு வழித்தடங்கள் எதுவும் இல்லை
4	சதுப்பு நிலங்கள் / நீர்நிலைகள்	-
5	ராம்சர் தளம்	இல்லை
6	முக்கியமான பறவைகள் வாழ்விடங்கள்	இல்லை
7	அழிந்து வரும் உயிரினங்களின் இனப்பெருக்கம்/ கூடு கட்டும் பகுதிகள்	தற்போது இல்லை
8	சதுப்புநிலங்கள்	இல்லை

ஆபத்தான, பாதிக்கப்படக்கூடிய மற்றும் உள்ளூர் இனங்கள் எதுவும் காணப்படவில்லை. இப்பகுதியில் மழைப்பொழிவு குறைவாக உள்ளதாலும், சுரங்கத்தின் காரணமாக நச்சுக் கழிவுகள் உற்பத்தி செய்யப்படாமலோ அல்லது வெளியேற்றப்படாமலோ இருப்பதால், முன்மொழியப்பட்ட சுரங்க நடவடிக்கை இந்த RET இனங்கள் மீது கூடுதல் மற்றும் பாதகமான தாக்கங்களை ஏற்படுத்தப் போவதில்லை. 10 கிமீ சுற்றளவில் சுற்றுச்சூழல் ரீதியாக உணர்திறன் வாய்ந்த பகுதிகள் அல்லது பாதுகாக்கப்பட்ட பகுதிகள் எதுவும் இல்லை. எனவே RET இனங்கள் அல்லது வனவிலங்குகளைப் பாதுகாப்பதற்கான குறிப்பிட்ட பாதுகாப்பு எதுவும் எதிர்பார்க்கப்படவில்லை.

### 3.8 முடிவுரை

ஒட்டுமொத்த சூழலியல் சூழ்நிலையின் அவதானிப்புகள் மற்றும் மதிப்பீட்டில் உயிர் புவியியல் மண்டலம், சுற்றுச்சூழல் மண்டலம், வாழ்விட வகைகள் மற்றும் நிலப்பரப்பு, இயற்கை வாழ்விடங்களிலிருந்து தூரம், தாவரங்கள்/காடு வகைகள் மற்றும் ஈரநிலங்கள், முக்கியமான பறவைகள் போன்ற உணர்திறன் வாய்ந்த சுற்றுச்சூழல் வாழ்விடங்கள் போன்ற விவரங்கள் அடங்கும். , முக்கியமான வனவிலங்குகளின் இடம்பெயர்வு நடைபாதைகள் போன்றவை. இத்தகைய அடிப்படைத் தகவல்கள் அப்பகுதியின் நிலைமை மற்றும் ஒட்டுமொத்த சுற்றுச்சூழல் முக்கியத்துவத்தைப் பற்றிய சிறந்த புரிதலை வழங்குகிறது. முன்மொழியப்பட்ட திட்ட நடவடிக்கைகளுக்கு எதிராகப் பார்க்கப்படும் இந்த அடிப்படைத் தகவல், வனவிலங்குகள் மற்றும் பிராந்தியத்தில் அவற்றின் வாழ்விடங்களில் அவற்றின் தாக்கங்களைக் கணிக்க உதவுகிறது. தாவரங்கள், விலங்கினங்கள், பாதுகாக்கப்பட்ட பகுதி, இயற்கை வாழ்விடங்கள் மற்றும் வனவிலங்கு இனங்கள் போன்றவற்றின் இரண்டாம் நிலை இலக்கியங்களிலிருந்து சேகரிக்கப்பட்ட தரவு மற்றும் தகவல்கள் சேகரிக்கப்பட்டு, உத்தேசிக்கப்பட்ட திட்டப் பகுதிக்கு அருகில் வசிக்கும் கிராமங்கள், கால்நடை வளர்ப்பவர்கள் மற்றும் விவசாயிகளிடமிருந்து உள்ளூர் மக்களுடன் கலந்தாலோசித்து விவாதிக்கப்பட்டது.


### 3.6 சமூக பொருளாதார சூழல்:

சமூக-பொருளாதார ஆய்வு என்பது சுற்றுச்சூழல் ஆய்வின் இன்றியமையாத பகுதியாகும். இப்பகுதியின் மக்கள்தொகை அமைப்பு, அடிப்படை வசதிகள், வீடு, கல்வி, சுகாதாரம் மற்றும் மருத்துவ சேவைகள், தொழில், நீர் வழங்கல், சுகாதாரம், தகவல் தொடர்பு, போக்குவரத்து, நிலவும் நோய்களின் முறை மற்றும் கோவில்கள், வரலாற்று நினைவுச்சின்னங்கள் போன்ற அம்சங்களும் அடங்கும். அடிப்படை மட்டத்தில். இது திட்டத்தின் தன்மை மற்றும் அளவைப் பொறுத்து சாத்தியமான தாக்கத்தை காட்சிப்படுத்தவும் கணிக்கவும் உதவும். இந்த முன்மொழியப்பட்ட திட்டத்தின் காரணமாக அப்பகுதியின் சமூக பொருளாதார நிலை கணிசமாக மேம்படும் என்று எதிர்பார்க்கப்படுகிறது. முன்மொழியப்பட்ட திட்டமானது நேரடி மற்றும் மறைமுக வேலைவாய்ப்பை வழங்கும் மற்றும் அந்த பகுதியில் உள்கட்டமைப்பு வசதிகளை மேம்படுத்தி, அவர்களின் வாழ்க்கைத் தரத்தை மேம்படுத்தும்.

### 300மீ சுற்றளவில் கட்டமைப்பு ஆய்வு

திட்ட தளத்தில் இருந்து 300மீ சுற்றளவில் சில கட்டமைப்புகள் உள்ளன, கட்டமைப்புகளின் விவரங்கள் கீழே கொடுக்கப்பட்டுள்ளன:

#### படம்.3.39 300மீ சுற்றளவில் கட்டமைப்பு ஆய்வு



#### 3.6.1 ஆய்வின் நோக்கங்கள்

சமூக-பொருளாதார ஆய்வின் நோக்கங்கள் பின்வருமாறு:

- முன்மொழியப்பட்ட சுரங்கத் திட்டத்தின் ஆய்வுப் பகுதியில் வாழும் மக்களின் சமூக-பொருளாதார நிலையை ஆய்வு செய்தல்.
- ஆய்வுப் பகுதியில் உள்ள மக்களின் வாழ்க்கைத் தரத்தில் திட்டத்தின் தாக்கத்தை மதிப்பிடுதல்.
- சமூக மேம்பாட்டு நடவடிக்கைகளைப் பரிந்துரைக்க, ஆய்வுப் பகுதியில் எடுக்கப்பட வேண்டும்.

#### 3.6.2 வேலையின் நோக்கம்

- இரண்டாம் நிலை ஆதாரங்களில் இருந்து அப்பகுதியின் சமூக-பொருளாதார சூழலை ஆய்வு செய்தல்;
- தரவு சேகரிப்பு & பகுப்பாய்வு
- திட்ட தாக்கத்தின் கணிப்பு
- தணிப்பு நடவடிக்கைகள்

### 3.6.3 மாவட்ட விவரக்குறிப்பு

மாவட்டத்தில் இரண்டு வருவாய் கோட்டங்கள், ஒன்பது வருவாய் தாலுகாக்கள், இரண்டு நகராட்சிகள் (விழுப்புரம் மற்றும் திண்டிவனம்), எட்டு டவுன் பஞ்சாயத்துகள், 13 பஞ்சாயத்து யூனியன்கள் மற்றும் 688 கிராம பஞ்சாயத்துகள் உள்ளன. 2011 மக்கள்தொகை கணக்கெடுப்பின்படி, விழுப்புரம் மாவட்டத்தில் 3,458,873 மக்கள்தொகை உள்ளது, 1,000 ஆண்களுக்கு 987 பெண்கள் என்ற பாலின விகிதம் உள்ளது, இது தேசிய சராசரியான 929 ஐ விட அதிகமாக உள்ளது. மொத்தம் 404,106 குடியிருப்பாளர்கள் ஆறு வயதுக்குட்பட்டவர்கள், 2462 ஆண்கள் மற்றும் 195,860 பெண்கள்.

### 3.6.4 ஆய்வு பகுதி:

#### எறையூர் கிராமம்

எறையூர் கிராமம் இந்தியாவின் தமிழ்நாடு மாநிலத்தில் விழுப்புரம் மாவட்டம் தேசில் வானூரில் அமைந்துள்ளது. 2011 இன் மக்கள் தொகை கணக்கெடுப்பின்படி கிராமத்தின் மக்கள் தொகை 3257 ஆகும், இதில் ஆண் மக்கள் தொகை 1656 மற்றும் பெண் மக்கள் தொகை 1601. எறையூர் கிராமத்தின் மொத்த புவியியல் பரப்பளவு 675.08 ஹெக்டேர் ஆகும். எறையூரில் மக்கள் தொகை அடர்த்தி ஒரு ஹெக்டேருக்கு 5 நபர்கள். கிராமத்தில் உள்ள மொத்த வீடுகளின் எண்ணிக்கை 740.

எறையூர் கிராமத்தின் கிராம பஞ்சாயத்து பெயர் எறையூர். குறுவட்டு தொகுதியின் பெயர் வானூர் மற்றும் தெவில்/தாலுகா அல்லது துணை மாவட்டம் வானூர். 2011 ஆம் ஆண்டு மக்கள் தொகை கணக்கெடுப்பின் தரவு குறிப்பு ஆண்டு 2009 ஆகும். துணை மாவட்ட தலைமையகத்தின் பெயர் VANUR மற்றும் துணை மாவட்ட தலைமையகம் தூரம் கிராமத்திலிருந்து 12 கிமீ தொலைவில் உள்ளது. மாவட்டத் தலைமையகத்தின் பெயர் விழுப்புரம் மற்றும் கிராமத்திலிருந்து 30 கிமீ தொலைவில் உள்ளது. எறையூர் கிராமத்திற்கு அருகிலுள்ள நகரம் திண்டிவனம் மற்றும் அருகிலுள்ள நகரத்தின் தூரம் 17 கி.மீ. எறையூர் கிராமத்தின் பின்கோடு 604304. 2011 மக்கள் தொகை கணக்கெடுப்பின்படி எறையூர் கிராமத்தின் கிராம குறியீடு 632779.

#### எறையூர் கிராமத்தின் பாலின விகிதம் -2011 மக்கள் தொகை கணக்கெடுப்பு

2011ஆம் ஆண்டு மக்கள் தொகை கணக்கெடுப்பின்படி, மொத்த மக்கள் தொகையான 3257 கிராமத்தில் 1000 ஆண்களுக்கு 967 பெண்கள் உள்ளனர். கிராமத்தில் 6 வயதுக்குட்பட்ட 1000 ஆண் குழந்தைகளுக்கு 1109 பெண்கள் உள்ளனர்.

#### எறையூர் கிராமத்தின் எழுத்தறிவு

எறையூர் கிராமத்தில் உள்ள மொத்த மக்கள் தொகையில் 1864 பேர் கல்வியறிவு பெற்றவர்கள், அவர்களில் 1085 ஆண்கள் மற்றும் 779 பெண்கள் கிராமத்தில் உள்ளனர். எறையூரில் மொத்த கல்வியறிவு விகிதம் 64.93%, ஆண்களின் கல்வியறிவு 73.66% மற்றும் பெண்களின் கல்வியறிவு விகிதம் 55.72% ஆகும்.

#### எறையூர் கிராமத்தின் தொழிலாளியின் விவரம்

எறையூரில் மொத்த உழைக்கும் மக்கள் தொகை 1596 ஆகும், அவர்கள் முக்கிய அல்லது குறு தொழிலாளர்கள். கிராமத்தில் உள்ள மொத்த தொழிலாளர்கள் 1596 பேரில் 873 ஆண்கள் மற்றும் 723 பெண்கள். மொத்த பிரதான தொழிலாளர்கள் 957 பேரில் பெண் பிரதான தொழிலாளர்கள் 610 மற்றும் ஆண் பிரதான தொழிலாளர்கள் 347. கிராமத்தின் மொத்த விளிம்புநிலை தொழிலாளர்கள் 639.

**அட்டவணை 3.38: எறையூர் கிராம மக்கள்தொகை கணக்கெடுப்பு 2011 தரவு**

விளக்கம்	மக்கள் தொகை கணக்கெடுப்பு 2011 தரவு
ஊர் பெயர்	எறையூர்
டெஷில் பெயர்	வானூர்
மாவட்டத்தின் பெயர்	விழுப்புரம்
மாநில பெயர்	தமிழ்நாடு
மொத்த மக்கள் தொகை	3257
மொத்த பரப்பளவு	675(ஹெக்டேர்)
வீடுகளின் மொத்த எண்ணிக்கை	740
மொத்த ஆண் மக்கள் தொகை	1656
மொத்த பெண் மக்கள் தொகை	1601
0-6 வயது பிரிவு மொத்த மக்கள் தொகை	386
0-6 வயதுக்குட்பட்ட ஆண் மக்கள் தொகை	183
0-6 வயது பெண் மக்கள் தொகை	203
மொத்த நபர் எழுத்தறிவு	1864
மொத்த ஆண் எழுத்தறிவு பெற்றவர்கள்	1085
மொத்த ஆண் எழுத்தறிவு பெற்றவர்கள்	779
மொத்த நபர் படிப்பறிவற்றவர்கள்	1393
மொத்த ஆண் கல்வியறிவற்றவர்கள்	571
மொத்த ஆண் கல்வியறிவற்றவர்கள்	822
திட்டமிடப்பட்ட நடிகர்கள்	950
திட்டமிடப்பட்ட சாதி ஆண்கள்	473
திட்டமிடப்பட்ட சாதிப் பெண்கள்	477
பட்டியல் பழங்குடியினர்	0
பட்டியல் பழங்குடி ஆண்கள்	0
பட்டியல் பழங்குடி பெண்கள்	0

**அட்டவணை 3.39: தொழில்சார் பண்புகள் - எறையூர் கிராமம்**

தொழிலாளர் மக்கள் தொகை	மொத்தம்	ஆண்	பெண்
மொத்த தொழிலாளர்கள்	1596	873	723
முக்கிய தொழிலாளர்கள்	957	610	347
முக்கிய தொழிலாளர்கள் விவசாயிகள்	176	109	67
விவசாயத் தொழிலாளர்கள்	407	236	171
வீட்டுத் தொழில்	18	9	9
மற்ற தொழிலாளர்கள்	356	256	100
விளிம்புநிலை தொழிலாளர்கள்	639	263	376
வேலை செய்யாத நபர்கள்	1661	783	878
மொத்த தொழிலாளர்கள்	1596	873	723

**அட்டவணை 3.40: ஆய்வுப் பகுதியின் மக்கள்தொகைத் தரவு**

வ.எண்	ஊர் பெயர்	வீடுகளின் எண்ணிக்கை	மொத்த மக்கள் தொகை	ஆண்	பெண்	மொத்த எழுத்தறிவு மக்கள் தொகை	ஆண் எழுத்தறிவு	பெண் எழுத்தறிவு	மொத்த படிப்பறிவற்ற மக்கள் தொகை	படிக்காத ஆண்	படிக்காத பெண்
1	அம்புமுக்கை	134	558	294	264	377	224	153	181	70	111
2	ஏறையூர்	740	3257	1656	1601	1864	1085	779	1393	571	822
3	இடையப்பட்டு	181	794	407	387	529	302	227	265	105	160
4	இவேலி	348	1440	716	724	898	506	392	542	210	332
5	கடகம்பட்டு	144	601	315	286	462	269	193	139	46	93
6	கன்னியம்	195	919	474	445	575	338	237	344	136	208
7	கரசனூர்	683	2862	1458	1404	1828	1084	744	1034	374	660
8	கோணமங்கலம்	227	907	455	452	632	354	278	275	101	174
9	கொண்டலாம்குப்பம்	96	353	175	178	270	144	126	83	31	52
10	கொரக்கேணி	218	906	489	417	594	362	232	312	127	185
11	குன்னம்	401	1742	873	869	1122	630	492	620	243	377
12	குறனூர்	211	816	416	400	513	307	206	303	109	194
13	நெயிலி (வி)	266	1238	627	611	835	471	364	403	156	247
14	பரங்காணி	773	3393	1684	1709	2205	1203	1002	1188	481	707
15	பரிக்கல்பட்டு	248	1077	548	529	777	422	355	300	126	174
16	பெரும்பாக்கம்	501	2357	1199	1158	1540	878	662	817	321	496
17	பாம்பூர்	961	3994	2004	1990	2772	1531	1241	1222	473	749
18	பொன்னம்பூண்டி	132	565	289	276	375	214	161	190	75	115
19	சேமங்கலம்	863	3635	1859	1776	2331	1348	983	1304	511	793
20	சிறுவை	454	1752	886	866	1079	608	471	673	278	395
21	சிறுவனூர் (பத்து)	369	1589	815	774	1105	644	461	484	171	313
22	தாலுதாலி	517	2257	1153	1104	1543	879	664	714	274	440
23	தென்னலப்பாக்கம்	352	1569	810	759	1069	623	446	500	187	313
24	தென்குளப்பாக்கம்	219	1022	523	499	713	412	301	309	111	198
25	திருவைக்கரை	738	3220	1627	1593	1904	1052	852	1316	575	741
26	தொல்லமூர்	332	1419	731	688	826	496	330	593	235	358
27	விதூரன்	1405	5748	2861	2887	3288	1883	1405	2460	978	1482

ஆதாரம்: www.censusindia.gov.in - இந்தியாவின் தமிழ்நாடு மக்கள் தொகைக் கணக்கெடுப்பு - 2011

**அட்டவணை 3.41: ஆய்வுப் பகுதியின் பணியாளர்கள் விவரம்**

வ.எண்	ஊர் பெயர்	மொத்த தொழிலாளர் மக்கள் தொகை	ஆண் தொழிலாளர்கள்	பெண் தொழிலாளர்கள்	மொத்த முக்கிய தொழிலாளர்கள்	முக்கிய தொழிலாளர்கள் ஆண்	முக்கிய தொழிலாளர்கள் பெண்	முக்கிய சாகுபடி தொழிலாளர்கள்	முக்கிய விவசாயத் தொழிலாளர்கள்	முக்கிய மற்ற தொழிலாளர்கள்	வேலையாத மக்கள் தொகை
1	அம்புமுகை	247	164	83	183	145	38	60	68	53	311
2	எறையூர்	1596	873	723	957	610	347	176	407	356	1661
3	இடையப்பட்டு	485	243	242	485	243	242	303	163	19	309
4	இவேலி	891	483	408	766	438	328	621	89	52	549
5	கடகம்பட்டு	443	238	205	53	30	23	36	7	10	158
6	கன்னியம்	419	262	157	220	176	44	82	30	107	500
7	கரசனூர்	1575	901	674	753	530	223	163	99	474	1287
8	கோணமங்கலம்	527	287	240	523	285	238	218	234	64	380
9	கொண்டலா ம்குப்பம்	184	112	72	177	110	67	30	106	40	169
10	கொரக்கேணி	482	299	183	447	281	166	195	144	108	424
11	குன்னம்	845	483	362	554	392	162	29	65	458	897
12	குறனூர்	447	230	217	364	226	138	67	221	75	369
13	நெமிலி (வி)	677	397	280	456	313	143	28	134	264	561
14	பரங்காணி	1708	997	711	1057	755	302	124	452	466	1685
15	பரிக்கல்பட்டு	530	323	207	529	323	206	37	284	208	547
16	பெரும்பாக்கம்	1004	668	336	997	666	331	56	542	366	1353
17	பாம்பூர்	2220	1205	1015	1541	892	649	643	721	154	1774
18	பொன்னம்பூண்டி	298	167	131	43	40	3	15	4	24	267
19	சேமங்கலம்	1936	1110	826	1354	818	536	63	982	286	1699
20	சிறுவை	912	522	390	188	111	77	2	131	52	840



21	சிறுவனார் (பத்து)	987	520	467	178	122	56	45	25	99	602
22	தாலுதாலி	1158	718	440	634	569	65	286	63	262	1099
23	தென்னலப் பாக்கம்	696	452	244	616	416	200	85	319	195	873
24	தென்குளப் பாக்கம்	674	357	317	245	173	72	16	120	105	348
25	திருவைக்க ரை	1496	877	619	992	775	217	84	122	751	1724
26	தொல்லமூர்	637	397	240	595	380	215	36	367	188	782
27	விதுரன்	2790	1763	1027	2557	1722	835	103	2122	302	2958

ஆதாரம்: www.censusindia.gov.in – தமிழ்நாடு இந்திய மக்கள் தொகை கணக்கெடுப்பு – 2011

**அட்டவணை 3.42: கல்விப் பகுதியில் உள்ள கல்வி வசதிகள்**

வ.எண்	ஊர் பெயர்	PPS		PS		MS		SS		SSS		DC		EC		MC		MI		PT		VTS		SSD	
		G	P	G	P	G	P	G	P	G	P	G	P	G	P	G	P	G	P	G	P	G	P	G	P
1	அம்புமுக்கை	2	2	1	2	2	2	2	2	2	2	2	2	2	2	2	2	2	2	2	2	2	2	2	2
2	எறையூர்	1	2	1	2	1	2	1	2	2	2	2	2	2	2	2	2	2	2	2	2	2	2	2	2
3	இடையப்பட்டு	2	2	1	2	2	2	2	2	2	2	2	2	2	2	2	2	2	2	2	2	2	2	2	2
4	இவேலி	1	2	1	2	2	2	2	2	2	2	2	2	2	2	2	2	2	2	2	2	2	2	2	2
5	கடகம்பட்டு	1	2	1	2	2	2	2	2	2	2	2	2	2	2	2	2	2	2	2	2	2	2	2	2
6	கன்னியம்	1	2	1	2	2	2	2	2	2	2	2	2	2	2	2	2	2	2	2	2	2	2	2	2
7	கரசனூர்	1	2	1	2	1	2	1	2	1	2	2	2	2	2	2	2	2	2	2	2	2	2	2	2
8	கோணமங்கலம்	1	2	2	1	2	2	2	2	2	2	2	2	2	2	2	2	2	2	2	2	2	2	2	2
9	கொண்டலாம்குப்பம்	2	2	1	2	2	2	2	2	2	2	2	2	2	2	2	2	2	2	2	2	2	2	2	2
10	கொரக்கேணி	1	2	1	2	2	2	2	2	2	2	2	2	2	2	2	2	2	2	2	2	2	2	2	2
11	குன்னம்	1	2	1	2	1	2	1	2	2	2	2	2	2	2	2	2	2	2	2	2	2	2	2	2
12	குறளூர்	1	2	1	2	2	2	2	2	2	2	2	2	2	2	2	2	2	2	2	2	2	2	2	2
13	நெயிலி (வி)	1	2	1	2	2	2	2	2	2	2	2	2	2	2	2	2	2	2	2	2	2	2	2	2
14	பரங்காணி	1	2	1	2	1	2	2	2	2	2	2	2	2	2	2	2	2	2	2	2	2	2	2	2
15	பரிக்கல்பட்டு	1	2	1	2	2	2	2	2	2	2	2	2	2	2	2	2	2	2	2	2	2	2	2	2
16	பெரும்பாக்கம்	1	1	1	1	1	2	2	2	2	2	2	2	2	2	2	2	2	2	2	2	2	2	2	2
17	பாம்பூர்	1	1	1	1	1	1	2	2	2	2	2	2	2	2	2	2	2	2	2	2	2	2	2	2
18	பொன்னம்பூண்டி	1	2	1	2	2	2	2	2	2	2	2	2	2	2	2	2	2	2	2	2	2	2	2	2
19	சேமங்கலம்	1	2	1	2	1	2	1	2	2	2	2	2	2	2	2	2	2	2	2	2	2	2	2	2
20	சிறுவை	1	2	1	2	1	2	2	2	2	2	2	2	2	2	2	2	2	2	2	2	2	2	2	2
21	சிறுவனூர் (பத்து)	1	2	1	2	1	2	1	2	2	2	2	2	2	2	2	2	2	2	2	2	2	2	2	2
22	தாலுதாலி	1	2	1	2	1	2	1	2	1	2	2	2	2	2	2	2	2	2	2	2	2	2	2	2
23	தென்னலப்பாக்கம்	1	1	1	2	2	2	2	2	2	2	2	2	2	2	2	2	2	2	2	2	2	2	2	2
24	தென்குளப்பாக்கம்	1	2	1	2	2	2	2	2	2	2	2	2	2	2	2	2	2	2	2	2	2	2	2	2
25	திருவைக்கரை	1	1	1	1	1	2	1	2	2	2	2	2	2	2	2	2	2	2	2	2	2	2	2	2
26	தொல்லமூர்	1	1	1	1	1	2	2	2	2	2	2	2	2	2	2	2	2	2	2	2	2	2	2	2
27	விதூரன்	1	1	1	2	1	2	1	2	2	2	2	2	2	2	2	2	2	2	2	2	2	2	2	2

சுருக்கங்கள்: PPS-Pre Primary School; எஸ்எஸ்எஸ்-முதுநிலை மேல்நிலைப் பள்ளி; DC-Degree பள்ளி; PT-பாலிடெக்னிக்; PS-ஆரம்ப பள்ளி; ஜி-அரசு; EC-பொறியியல் கல்லூரி; VTS-தொழிற்பயிற்சி பள்ளி /ஐடிஐ; எம்எஸ்-நடுநிலைப் பள்ளி; பி-தனியார்; எம்சி-மருத்துவக் கல்லூரி; SSD- ஊனமுற்றோருக்கான சிறப்புப் பள்ளி; எஸ்எஸ்-மேல்நிலைப் பள்ளி; MI-மேலாண்மை கல்லூரி/நிறுவனம்;

குறிப்பு - 1 - கிராமத்திற்குள் கிடைக்கும்; 2 - கிடைக்கவில்லை

**அட்டவணை 3.43: ஆய்வுப் பகுதியில் உள்ள மருத்துவ வசதிகள்**

வ.எண்	ஊர் பெயர்	CHC	PHC	PHSC	MCW	TBC	HA	HAM	D	VH	MHC	FWC	NGM-I/O
1	அம்புமுக்கை	0	0	0	0	0	0	0	0	0	0	0	5
2	எறையூர்	0	0	1	0	0	0	0	0	0	0	0	12
3	இடையப்பட்டு	0	0	0	0	0	0	0	0	0	0	0	4
4	இவேலி	0	0	1	0	0	0	0	0	0	0	0	2
5	கடகம்பட்டு	0	0	0	0	0	0	0	0	0	0	0	7
6	கன்னியம்	0	0	0	0	0	0	0	0	0	0	0	5
7	கரசனூர்	0	0	1	0	0	0	0	0	0	0	0	10
8	கோணமங்கலம்	0	0	0	0	0	0	0	0	0	0	0	8
9	கொண்டலாம்குப்பம்	0	0	0	0	0	0	0	0	0	0	0	10
10	கொரக்கேணி	0	0	0	0	0	0	0	0	0	0	0	5
11	குன்னம்	0	0	0	0	0	0	0	0	0	0	0	10
12	குறனூர்	0	0	0	0	0	0	0	0	0	0	0	3
13	நெமிலி (வி)	0	0	1	0	0	0	0	0	1	0	0	8
14	பரங்காணி	0	0	1	0	0	0	0	0	0	0	0	15
15	பரிக்கல்பட்டு	0	0	0	0	0	0	0	0	0	0	0	6
16	பெரும்பாக்கம்	0	0	0	0	0	0	0	0	0	0	0	10
17	பாம்பூர்	0	1	1	1	1	0	0	1	1	0	1	0
18	பொன்னம்பூண்டி	0	0	0	0	0	0	0	0	0	0	0	3
19	சேமங்கலம்	0	0	1	0	0	0	0	0	0	0	0	8
20	சிறுவை	0	0	1	0	0	0	0	0	0	0	0	3
21	சிறுவனூர் (பத்து)	0	0	0	0	0	0	0	0	0	0	0	8
22	தாலுதாலி	0	0	1	0	0	0	0	0	0	0	0	4
23	தென்னலப்பாக்கம்	0	0	0	0	0	0	0	0	1	0	0	3
24	தென்குளப்பாக்கம்	0	0	1	0	0	0	0	0	0	0	0	2
25	திருவைக்கரை	0	0	1	0	0	0	0	0	0	0	0	6
26	தொல்லமூர்	0	0	1	0	0	0	0	0	0	0	0	10
27	விதுரன்	0	0	1	0	0	0	0	0	0	0	0	8

சுருக்கங்கள்: CHC-சமூக சுகாதார மையம்; TBC-TB கிளினிக்; VH- கால்நடை மருத்துவமனை; PHC-ஆரம்ப சுகாதார நிலையம்; HA-அலோபதி மருத்துவமனை; FWC-குடும்ப நல மையம்; PHSC-ஆரம்ப சுகாதார துணை மையம்; HAM-மாற்று மருத்துவ மருத்துவமனை; MH-மொபைல் ஹெல்த் கிளினிக்; MCW-மகப்பேறு மற்றும் குழந்தைகள் நல மையம்; டி-டிஸ்பென்சரி; NGM-I/O-அரசு அல்லாத மருத்துவ வசதிகள் உள் மற்றும் வெளி நோயாளி குறிப்பு - 1 - கிராமத்திற்குள் கிடைக்கும்; 2 - <5kms b- வசதி> 10kms இல் கிடைக்காது.

ஆதாரம்: [www.censusindia.gov.in](http://www.censusindia.gov.in) - இந்தியாவின் தமிழ்நாடு மக்கள் தொகைக் கணக்கெடுப்பு - 2011

### 3.6.6 பரிந்துரை மற்றும் பரிந்துரை

- இப்பகுதியில் முக்கிய நடவடிக்கைகள் விவசாயம், குவாரி செயல்பாடு மற்றும் நசுக்கும் அலகுகள் இப்பகுதியில் 4 எண்ணிக்கையிலான குவாரிகள் இயங்கி வருகின்றன, தற்போது 2 குவாரிகள் மட்டுமே இயங்கி வருகின்றன, இது 2024 பிப்ரவரியில் குத்தகை காலம் முடிவடைகிறது. எனவே இப்பகுதியில் புதிய சுரங்கம் தொடங்குவது தற்போதைய சூழ்நிலையில் அவசியம்.
- 10 கி.மீட்டருக்குள் இயங்கும் 10 கிரவுர்கள் மற்றும் கரடுமுரடான கல்லின் தேவை நசுக்கும் யூனிட்களுக்கு அதிகமாக உள்ளது, இப்பகுதியில் உள்ள அரைக்கும் யூனிட்டைப் பொறுத்து 100 பேர் உள்ளனர்.
- இத்திட்டத்தின் மூலம் சுமார் 20 பேர் நேரடியாக வேலைவாய்ப்பின் மூலம் பயனடைவார்கள் மற்றும் 50க்கும் மேற்பட்ட மக்கள் மற்றும் கிரவுர்கள் இந்தத் திட்டத்தின் மூலம் பயனடைவார்கள்.
- CER நடவடிக்கைகளின் ஒரு பகுதியாக, பள்ளி சுகாதார வசதிகளை மேம்படுத்துதல், கிரீன்பெல்ட் மேம்பாடு மற்றும் பிற தேவைகளுக்காக ரூ. 5 லட்சங்களைச் செலவிட முன்மொழிகிறார்.
- சுரங்கத்தின் ஆயுட்காலத்தின் முடிவில், வெட்டப்பட்ட குழி தற்காலிக நீர்த்தேக்கமாக செயல்படும், சுரங்க குழியில் சேகரிக்கப்படும் மழை நீர் அருகிலுள்ள விவசாய நிலங்களுக்கு பயன்படுத்தப்படலாம்.

### தவிர பின்வரும் பொதுவான நடவடிக்கைகள் மேற்கொள்ளப்படும்

- கல்வி மற்றும் சிறந்த வாழ்வாதாரத்தைப் பெற மக்களுக்கு விழிப்புணர்வு ஏற்படுத்த விழிப்புணர்வு நிகழ்ச்சி நடத்தப்பட உள்ளது.
- மக்கள் சுயதொழில் செய்பவர்களாக, குறிப்பாக பெண்கள் மற்றும் வேலையற்ற இளைஞர்களுக்கு தொழில் பயிற்சித் திட்டத்தை ஏற்பாடு செய்யலாம்.
- தகுதி மற்றும் திறன்களின் அடிப்படையில் உள்ளூர் சமூகம் விரும்பப்படலாம். நீண்ட கால மற்றும் குறுகிய கால வேலை வாய்ப்புகளை உருவாக்க முடியும்.
- ஒரு செயல் திட்டத்தை உருவாக்கும் போது, ஒதுக்கப்பட்ட மற்றும் பாதிக்கப்படக்கூடிய குழுக்களின் கீழ் வரும் மக்களைக் கண்டறிவது மிகவும் முக்கியம். எனவே செயல் திட்டங்களை உருவாக்கும் போது சிறப்பு ஏற்பாடுகளுடன் இந்த குழுக்களுக்கு சிறப்பு கவனம் செலுத்த முடியும்.

### 3.6.7 சுருக்கம் & முடிவு

கணக்கெடுக்கப்பட்ட கிராமங்களின் சமூக-பொருளாதார ஆய்வு, அதன் மக்கள்தொகை, சராசரி குடும்ப அளவு, எழுத்தறிவு விகிதம் மற்றும் பாலின விகிதம் போன்றவற்றைப் பற்றிய தெளிவான படத்தை அளிக்கிறது. மேலும் மக்கள் தொகையில் ஒரு பகுதியினர் தங்களுடைய நாளுக்கு நாள் இயங்குவதற்கு நிரந்தர வேலை இல்லாமல் அவதிப்படுவதும் கண்டறியப்பட்டுள்ளது. நாள் வாழ்க்கை. நீண்ட கால அடிப்படையில் தங்களுடைய நிலைத்தன்மைக்காக ஓரளவு வருமானம் ஈட்ட வேண்டும் என்பதே அவர்களின் எதிர்பார்ப்பு.

முன்மொழியப்பட்ட திட்டம், அப்பகுதியில் உள்ள வேலை வாய்ப்பை மேம்படுத்துவதன் மூலம், உள்ளூர் மக்களுக்கு முன்னுரிமை வேலைகளை வழங்குவதை நோக்கமாகக் கொண்டது மற்றும் அதையொட்டி சமூக தரத்தை மேம்படுத்தும்.

## அத்தியாயம் 4: எதிர்பார்க்கப்பட்ட சுற்றுச்சூழல் தாக்கங்கள் மற்றும் தணிப்பு நடவடிக்கைகள்

### 4.0 பொது தகவல்

முன்மொழியப்பட்ட சுரங்க நடவடிக்கைகளின் காரணமாக பல்வேறு சுற்றுச்சூழல் பண்புகளில் நேரடியாகவும் மறைமுகமாகவும் சுற்றுச்சூழல் பாதிப்புகள், செயல்பாட்டு மற்றும் பிந்தைய செயல்பாட்டின் போது சுற்றியுள்ள சூழலில் உருவாக்கப்படும். கனிம வைப்புகளின் நிகழ்வு, குறிப்பிட்ட தளம், அவற்றின் தோண்டுதல், பெரும்பாலும், சூழல் நட்பு செயல்பாட்டைத் தத்தெடுப்பதைத் தவிர வேறு எந்த விருப்பத்தையும் அனுமதிக்காது. நிலையான வளர்ச்சியை உறுதிசெய்யும் வகையில் சுற்றுச்சூழல் சமநிலையை பராமரிக்கும் வகையில் முறைகள் தேர்ந்தெடுக்கப்பட வேண்டும்.

சுரங்க நடவடிக்கையுடன் சுற்றுச்சூழலைத் தக்கவைக்க, தற்போதுள்ள சுற்றுச்சூழல் சூழ்நிலையில் ஆய்வுகளை மேற்கொள்வது மற்றும் பல்வேறு சுற்றுச்சூழல் கூறுகளின் மீதான தாக்கத்தை மதிப்பிடுவது அவசியம். நிலையான வளங்களைப் பிரித்தெடுப்பதற்கான பொருத்தமான மேலாண்மைத் திட்டங்களை உருவாக்க இது உதவும்.

இயற்பியல் சூழலின் தாக்கங்களைக் கணிக்க பல அறிவியல் நுட்பங்கள் மற்றும் வழிமுறைகள் உள்ளன. மாசுபாட்டின் மூலங்கள் மற்றும் சுற்றுச்சூழலின் பல்வேறு கூறுகளுக்கு இடையே உள்ள காரண-விளைவு உறவுகளை அளவுகோலாக விவரிக்க கணித மாதிரிகள் சிறந்த கருவிகளாகும். ஒரு குறிப்பிட்ட சூழ்நிலைக்கான மாதிரியை அடையாளம் கண்டு சரிபார்க்க முடியாத சந்தர்ப்பங்களில், தர்க்கரீதியான பகுத்தறிவு / ஆலோசனை / எக்ஸ்ட்ராபோலேஷன் அடிப்படையில் கணிப்புகள் வந்துள்ளன.

- நில சூழல்
- மண் சூழல்
- நீர் சூழல்
- காற்று சூழல்
- இரைச்சல் சூழல்
- சமூக பொருளாதார சூழல்
- உயிரியல் சூழல்

திட்ட தளத்தில் அடிப்படை சுற்றுச்சூழல் நிலையின் அடிப்படையில், பாதிக்கப்படக்கூடிய சுற்றுச்சூழல் காரணிகள் (தாக்கங்கள்) அடையாளம் காணப்பட்டு, அளவிடப்படுகின்றன மற்றும் மதிப்பிடப்படுகின்றன.

### 4.1 நிலச் சூழல்:

#### 4.1.2 எதிர்பார்க்கப்பட்ட தாக்கம்

- 1.65.26 ஹெக்டேர் நிலம் சுரங்கத்தின் கீழ் இருக்கும், ஏனெனில் நில பயன்பாடு மற்றும் நிலப்பரப்பில் நிரந்தர அல்லது தற்காலிக மாற்றம் ஏற்படும்.
- கனரக வாகனங்களின் இயக்கம் சில சமயங்களில் விவசாய நிலங்கள், மனிதர்கள் வசிக்கும் இடங்களுக்கு தூசி, சத்தம் போன்றவற்றால் பிரச்சனைகளை ஏற்படுத்துவதுடன், போக்குவரத்து பாதிப்புகளையும் ஏற்படுத்துகிறது.
- நிலத்தின் சீரழிவு காரணமாக மைய மண்டலத்தின் அழகியல் சூழல் பாதிக்கப்படலாம்.

- மழைக்காலத்தில் மண் அரிப்பு மற்றும் வண்டல் நிறைந்த நீர் நீர் வழிகளில் நுழைவதற்கான சாத்தியத்தை அதிகரிக்கிறது.

சரியான கவனிப்பு எடுக்கப்படாவிட்டால், வெளிப்படும் வேலை செய்யும் பகுதியிலிருந்து கழுவி, நீர் ஓட்டத்தை மூச்சுத் திணறச் செய்யலாம் மற்றும் நீர் ஓட்டத்தின் வண்டல் படிவத்தையும் ஏற்படுத்தும்.

#### 4.1.2 தணிப்பு நடவடிக்கைகள்

- நிலத்தின் 1.65.26 ஹெக்டேர் தற்காலிக நீர்த்தேக்கமாக மாற்றப்படும், இது வறட்சிக் காலத்தில் தண்ணீர் பற்றாக்குறையை முழுமையாக நிரப்பும் மற்றும் அருகிலுள்ள விவசாய நிலம் தண்ணீர் விநியோகத்தால் பயனடையும்.
- குத்தகைப் பகுதியில் சுமார் 1210 மரங்கள் நடப்படும் மற்றும் அணுகுமுறைச் சாலை சுற்றுச்சூழல் அமைப்பைத் தக்கவைக்கும்.
- சுரங்க செயல்பாடு படிப்படியாக தொகுதிகளில் கட்டுப்படுத்தப்படும் மற்றும் உற்பத்தியில் கட்டம் வாரியான வளர்ச்சி போன்ற பிற குறைப்பு நடவடிக்கைகளுடன் எக்ஸ்கவேஷன் படிப்படியாக மேற்கொள்ளப்படும்.
- குவாரி குழிகளைச் சுற்றிலும் மாலை வடிகால்களை அமைத்தல் மற்றும் மழையின் போது மேற்பரப்பு ஓட்டத்தால் ஏற்படும் அரிப்பைத் தடுக்கவும் மற்றும் முன்மொழியப்பட்ட பகுதிக்குள் பல்வேறு பயன்பாட்டிற்காக புயல் நீரை சேகரிக்கவும் குறைந்த உயரத்தில் உள்ள மூலோபாய இடத்தில் வண்டல் பொறியை அமைத்தல்.
- பாதுகாப்பு வலயத்திற்குள் எல்லையில் பசுமை அரண் மேம்பாடு. வெட்டியெடுக்கப்பட்ட குழியில் சேமிக்கப்படும் சிறிய அளவு தண்ணீர் பசுமைக்கு பயன்படுத்தப்படும்.
- தடிமனான தோட்டம் பயன்படுத்தப்படாத பகுதி, வெட்டப்பட்ட குழிகளின் மேல் பெஞ்சுகள், பாதுகாப்பு தடை போன்றவற்றில் மேற்கொள்ளப்படும்.
- சுரங்க நடவடிக்கை தொடங்கும் முன் வேலி கட்டப்பட்டு, அது கருத்தியல் நிலையில் பராமரிக்கப்படும், பொதுமக்கள் மற்றும் கால்நடைகள் உள்ளார்ந்த நுழைவதைத் தடுக்க, 24 மணி நேரமும் பாதுகாப்பு போடப்படும்.

#### 4.1.3 மண் சூழல்

##### 4.1.4 மண் சூழலின் மீதான தாக்கம்

- தாவர உறைகளை அகற்றுதல்.
- குவாரி இயக்கத்தால் மழைக்காலத்தில் திட்டப் பகுதியில் மண் அரிப்பு.

##### 4.1.5 மண் பாதுகாப்பிற்கான தணிப்பு நடவடிக்கைகள்

- ஓட்டம் திசைதிருப்பல் - குவாரி வேலை செய்யும் பகுதிகளுக்குள் மேற்பரப்பு ஓட்டங்கள் நுழைவதைத் தடுக்க திட்ட எல்லையைச் சுற்றி தோட்ட வடிகால்கள் கட்டப்படும். மற்றும் தாவர இயற்கை வடிகால் பாதைகளில் வெளியேற்றப்படும், அல்லது அரிப்புக்கு எதிராக உறுதிப்படுத்தப்பட்ட பகுதி முழுவதும் விநியோகிக்கப்படும் ஓட்டம்.
- வண்டல் குளங்கள் - பணிபுரியும் பகுதிகளில் இருந்து வெளியேறும் நீர் வண்டல் குளங்களை நோக்கி அனுப்பப்படும். இவை வண்டலைப் பிடிக்கின்றன மற்றும்

குவாரி தளத்தில் இருந்து ஓட்டம் வெளியேற்றப்படுவதற்கு முன்பு இடைநிறுத்தப்பட்ட வண்டல் சுமைகளைக் குறைக்கின்றன. வண்டல் குளங்கள் ஓடுதல், தக்கவைக்கும் நேரம் மற்றும் மண்ணின் பண்புகள் ஆகியவற்றின் அடிப்படையில் வடிவமைக்கப்பட வேண்டும். விரும்பிய முடிவை அடைய தொடர்ச்சியான வண்டல் குளங்களை வழங்க வேண்டிய அவசியம் இருக்கலாம்.

- தாவரங்களைத் தக்கவைத்தல் - முடிந்தவரை தளத்தில் இருக்கும் தாவரங்களைத் தக்கவைக்கவும் அல்லது மீண்டும் நடவு செய்யவும்.
- கண்காணிப்பு மற்றும் பராமரித்தல் - அரிப்புக் கட்டுப்பாட்டு அமைப்புகளின் வாராந்திர கண்காணிப்பு மற்றும் தினசரி பராமரிப்பு, இதனால் அவை மழைக்காலத்தில் சிறப்பாகச் செயல்படும்.

#### 4.1.6 கழிவுத் குளம் மேலாண்மை

இந்த சாதாரண கல் குவாரி நடவடிக்கையில் எதிர்பார்க்கப்படும் கழிவுகள் எதுவும் இல்லை. அகற்றப்பட்ட முழுப் பொருட்களும் பயன்படுத்தப்படும் (100%).

#### 4.2 நீர் சூழல்

##### 4.2.1 மேற்பரப்பு மற்றும் நிலத்தடி நீர் மீது எதிர்பார்க்கப்படும் தாக்கம்

• சுரங்கம் மற்றும் அதனுடன் தொடர்புடைய செயல்பாடுகள் காரணமாக பொதுவாக தொடர்புடைய நீர் மாசுபாட்டின் முக்கிய ஆதாரங்கள்:

- o வாகனம் கழுவதால் கழிவு நீரை உருவாக்குதல்.
- o மேற்பரப்பு வெளிப்பாடு அல்லது வேலை செய்யும் பகுதிகளிலிருந்து கழுவதல்
- o வீட்டு கழிவுநீர்
- o திட்டப் பகுதியில் வடிகால் பாதையில் இடையூறு

ஓ மைன் குழி நீர் வெளியேற்றம்

- குத்தகைப் பகுதியின் கீழ்ப்பகுதியில் மழைக்காலத்தில் வண்டல் சுமை அதிகரிப்பு
- இது ஒரு சுரங்கத் திட்டமாக இருப்பதால், செயல்முறை கழிவுகள் இருக்காது. இயந்திரங்களை கழுவதால் ஏற்படும் கழிவுகள் எண்ணெய் மற்றும் கிரீஸ், இடைநிறுத்தப்பட்ட திடப்பொருட்களை வெளியேற்றும்.
- ஊறவைக்கும் குழியிலிருந்து வெளியேறும் கழிவுநீர் நிலத்தடி நீர் மட்டத்தில் ஊடுருவி அதை மாசுபடுத்தலாம்.
- சுரங்கம் காரணமாக மேற்பரப்பு வடிகால் பாதிக்கப்படலாம்
- நீரைப் பிரித்தெடுப்பது நீர்மட்டத்தை குறைப்பதற்கு வழிவகுக்கும்.
- 1.5 KLD தண்ணீர் குவாரி நடவடிக்கைக்கு பயன்படுத்தப்படும்.

#### 4.2.2 பொதுவான தணிப்பு நடவடிக்கைகள்

சுரங்கக் குழியின் கீழ் பகுதி குறிப்பாக மழை நீரை சேகரிக்க ஒதுக்கப்பட்டுள்ளது.

- உத்தேச சுரங்க குத்தகை பகுதியில் தோட்ட வடிகால், தீர்வு குளம் கட்டப்படும். தோட்ட வடிகால் செட்டில்லிங் குளம்துடன் இணைக்கப்பட்டு, வண்டல் படிவுகளில் சிக்கி, தெளிவான நீர் மட்டுமே இயற்கை வடிகால்க்கு வெளியேற்றப்படும்.
- மழைநீர் சுரங்கக் குழிகளில் சம்ப்பில் சேகரிக்கப்பட்டு, 15 மீ x 10 மீ x 3 மீ பரப்பு அமைக்கும் குளம்க்கு வெளியேற்ற அனுமதிக்கப்படும். இந்த சேகரிக்கப்படும் தண்ணீர், தூசியை அடக்குவதற்கும், தூசி உருவாக்கக்கூடிய இடங்களுக்கும், பசுமை மண்டலத்தை வளர்ப்பதற்கும் நியாயமான முறையில் பயன்படுத்தப்படும். முன்மொழிபவர் மழைநீர் சேகரிப்பு அமைப்பின் ஒரு பகுதியாக மழைநீரை சேகரித்து நீதித்துறையில் பயன்படுத்துவார்.
- குவாரி குழி நீர் மற்றும் அருகிலுள்ள கிராமங்களில் நிலத்தடி நீர் தரத்தை அவ்வப்போது (ஒவ்வொரு 6 மாதங்களுக்கும் ஒரு முறை) பகுப்பாய்வு
- ஊறவைக்கும் குழிகள் அதைத் தொடர்ந்து ML இல் வழங்கப்படும் தள அலுவலகம் மற்றும் சிறுநீர் கழிப்பறைகள் / கழிப்பறைகளில் இருந்து வீட்டு கழிவுநீர் செட்டிக் டேங்கில் வெளியேற்றப்படுகிறது.
- சுரங்கத்தில் இருந்து வெளியேறும் கழிவு நீர், தூசியை அடக்குவதற்கும், மரங்களை நடுவதற்கும் பயன்படுத்துவதற்கு முன், குளம்களில் சுத்திகரிக்கப்படும்.
- மழைக்காலத்திற்கு முன்னும் பின்னும் மண் அகற்றும் பணி மேற்கொள்ளப்படும்

#### 4.3 காற்று சூழல்

##### 4.3.1. எதிர்பார்க்கப்படும் தாக்கம்

- சுரங்கவேலையின் போது, தோண்டுதல், துளையிடுதல், வெடித்தல் மற்றும் பொருட்களை கொண்டு செல்வது போன்ற பல்வேறு நிலைகளில், குறிப்பிட்ட பொருள் (PM), சல்பர் டை ஆக்சைடு போன்ற வாயுக்கள், வாகன வெளியேற்றத்திலிருந்து நைட்ரஜன் ஆக்சைடுகள் ஆகியவை முக்கிய காற்று மாசுபாடுகளாகும்.
- வெடிமருந்து முழுமையடையாமல் வெடிப்பதால் ஏற்படும் நச்சு வாயுக்கள் சில நேரங்களில் காற்றை மாசுபடுத்தலாம்.
- சுரங்க நடவடிக்கைகளில் இருந்து வெளியேறும் தப்பியோடிய தூசி, தப்பியோடிய தூசிக்கு நேரடியாக வெளிப்படும் சுரங்கத் தொழிலாளர்கள் மீது விளைவை ஏற்படுத்தலாம்.
- அதே நேரத்தில், காற்றில் பரவும் தூசி நீண்ட தூரம் பயணித்து சுரங்க குத்தகை பகுதிக்கு அருகில் உள்ள கிராமங்களில் குடியேறலாம்.

##### 4.3.1.1 அனைத்து முன்மொழியப்பட்ட திட்டங்களிலிருந்தும் அதிகரிக்கும் செறிவின் மாதிரியாக்கம்

வெளிப்படும் பகுதிகளின் காற்று அரிப்பு மற்றும் குவாரி செயல்பாட்டின் மூலம் உருவாகும் காற்றில் பரவும் துகள்கள் மற்றும் போக்குவரத்து முக்கியமாக PM10 & PM2.5 மற்றும் சல்பர் டை ஆக்சைடு (SO2) & நைட்ரஜன் ஆக்சைடுகள் (NOx) ஆகியவற்றின்



வெளியேற்றம் திட்டப் பகுதியில் உள்ள காற்று மாசுபாட்டிற்கு, இழுத்துச் செல்லும் சாலைகளே காரணம்.

இதேபோல், சாதாரண கற்களை ஏற்றுதல் - இறக்குதல் மற்றும் கொண்டு செல்வது, வெளிப்படும் பகுதியில் காற்று அரிப்பு மற்றும் இலகரக வாகனங்களின் இயக்கம் ஆகியவை மாசுபாட்டிற்கு காரணமாகின்றன. இது திட்டப் பகுதியைச் சுற்றியுள்ள சுற்றுப்புற காற்று சூழலில் தாக்கத்தை ஏற்படுத்துகிறது.

இந்த குவாரி செயல்பாட்டின் காரணமாக எதிர்பார்க்கப்படும் அதிகரிக்கும் செறிவு மற்றும் திட்டப் பகுதியைச் சுற்றி 500 மீட்டருக்குள் குவாரி நடவடிக்கைகளால் ஏற்படும் உமிழ்வு நிகர அதிகரிப்பு ஆகியவை AERMOD மென்பொருளைப் பயன்படுத்தி திறந்த குழி மூல மாடலிங் மூலம் கணிக்கப்படுகிறது.

AERMOD மென்பொருள்.

குழுமத்தில் உள்ள அனைத்து குவாரிகளும் ஒட்டுமொத்த உற்பத்தியைக் கருத்தில் கொண்டு காற்று சுற்றுச்சூழலில் ஏற்படும் பாதிப்புகளின் கணிப்பு மேற்கொள்ளப்பட்டுள்ளது. AERMOD மென்பொருள் AERMOD 9.61 இல் திறந்த குழி மூல மாடலிங் மூலம் காற்று சூழல் மற்றும் உமிழ்வுகளில் நிகர அதிகரிப்பு.

#### 4.3.1.2 உமிழ்வு மதிப்பீடு

உமிழ்வு காரணி என்பது ஒரு பிரதிநிதித்துவ மதிப்பாகும், இது வளிமண்டலத்தில் வெளியிடப்பட்ட மாசுபாட்டின் அளவை அந்த மாசுபடுத்தியின் வெளியீட்டோடு தொடர்புடைய செயலுடன் தொடர்புபடுத்த முயற்சிக்கிறது.

உமிழ்வு மதிப்பீட்டிற்கான பொதுவான சமன்பாடு:

$$E = A \times EF \times (1-ER/100)$$

இதில்:

E = உமிழ்வுகள்;

A = செயல்பாட்டு விகிதம்;

EF = உமிழ்வு காரணி, மற்றும்

ER = ஒட்டுமொத்த உமிழ்வு குறைப்பு திறன், %

முன்மொழியப்பட்ட சுரங்க நடவடிக்கையானது நிலத்தை தயார் செய்தல், தோண்டுதல், சாதாரண கல்லைக் கையாளுதல் மற்றும் போக்குவரத்து போன்ற பல்வேறு செயல்பாடுகளை உள்ளடக்கியது. சுரங்க AP-42க்கான USEPA- உமிழ்வு மதிப்பீட்டு தொழில்நுட்ப கையேடு அடிப்படையில் இந்த நடவடிக்கைகள் முறையாக பகுப்பாய்வு செய்யப்பட்டு, வளிமண்டலத்தில் சாத்தியமான உமிழ்வுகளை வரவழைத்து மதிப்பிடப்பட்ட உமிழ்வுகள் அட்டவணை 4-2 இல் கொடுக்கப்பட்டுள்ளன.

#### 4.3.2 கணக்கீடு மற்றும் மாதிரி விவரங்களின் சட்ட வேலை

குவாரி நடவடிக்கைகளின் காரணமாக நிலத்தடி செறிவுகள், சுற்றுப்புற காற்றின் தரம் மற்றும் ஆய்வுப் பகுதியில் ஏற்படும் தாக்கத்தின் அதிகரிப்பு செறிவை அறிய மதிப்பிடப்பட்டுள்ளது. ஏற்பிகளின் மீது காற்று மாசுபடுத்திகளின் விளைவு மாசுபடுத்திகளின் செறிவு மற்றும் வளிமண்டலத்தில் அவற்றின் பரவல் ஆகியவற்றால் பாதிக்கப்படுகிறது. காற்று தர மாதிரியாக்கம் என்பது காற்று மாசுக்கட்டுப்பாட்டு


நடவடிக்கைகளை முன்னறிவித்தல், திட்டமிடுதல் மற்றும் மதிப்பீடு செய்வதற்கான ஒரு முக்கியமான கருவியாகும், மேலும் இது ஒழுங்குமுறை தரநிலைகளை பூர்த்தி செய்ய உமிழ்வு கட்டுப்பாட்டிற்கான தேவைகளை கண்டறிதல் மற்றும் குவாரி நடவடிக்கைகளால் ஏற்படும் பாதிப்பைக் குறைக்க தணிப்பு நடவடிக்கைகளைப் பயன்படுத்துதல். சஸ்பெண்ட்ட் பார்ட்டிகுலேட் மேட்டர் (SPM) குவாரி நடவடிக்கைகளின் போது ஏற்படும் முக்கிய மாசுபாடு ஆகும். தோண்டுதல், துளையிடுதல், வெடித்தல் (எப்போதாவது), போக்குவரத்தின் போது வாகனங்களை ஏற்றுதல் மற்றும் இயக்கம் ஆகியவற்றின் தாக்கம் மற்றும் காற்றின் வேகம், காற்றின் திசை, வெப்பநிலை, மழைப்பொழிவு, ஈரப்பதம் மற்றும் மேக மூடு போன்ற வானிலை அளவுருக்கள் ஆகியவை கணிப்பில் அடங்கும்.

பல்வேறு இடங்களில் ஒவ்வொரு ஏற்பியிலும் தனித்தனியாக தாக்கத்தை மதிப்பிடுவதற்கு மூலத்தைச் சுற்றி 10 கிமீ தொலைவில் தாக்கம் கணிக்கப்பட்டது மற்றும் திட்ட தளத்தில் அதிகபட்ச அதிகரிக்கும் GLC மதிப்பு. குறைந்த மற்றும் மிதமான காற்றின் வேகம் காரணமாக PM10 இன் அதிகபட்ச தாக்கம் மூலத்திற்கு அருகில் காணப்பட்டது. ஒருங்கிணைந்த தாக்கங்கள் காரணமாக PM10 இன் மொத்த ஜிஎல்சியை கணிக்க முன்மொழியப்பட்ட தளத்தில் கண்காணிக்கப்பட்ட அடிப்படை வரி தரவுகளில் PM10 இன் அதிகரிப்பு மதிப்பு மிகைப்படுத்தப்பட்டது.


#### அட்டவணை 4.1: மதிப்பிடப்பட்ட உமிழ்வு விவரம்

PM <sub>10</sub>			
செயல்பாடு	மூல வகை	மதிப்பு	அலகு
துளையிடுதல்	புள்ளி ஆதாரம்	0.075536782	g/s
வெடித்தல்	புள்ளி ஆதாரம்	0.000594849	g/s
கனிம ஏற்றுதல்	புள்ளி ஆதாரம்	0.041203324	g/s
ஹால் சாலை	வரி ஆதாரம்	0.002489536	g/s/m
ஓட்டு மொத்த சுரங்கம்	பகுதி ஆதாரம்	0.055750836	g/s
SO <sub>2</sub>			
செயல்பாடு	மூல வகை	மதிப்பு	அலகு
ஓட்டு மொத்த சுரங்கம்	பகுதி ஆதாரம்	0.000500328	g/s
NO <sub>x</sub>			
செயல்பாடு	மூல வகை	மதிப்பு	அலகு
ஓட்டு மொத்த சுரங்கம்	பகுதி ஆதாரம்	0.000026914	g/s


**படம் 4.1: ஏர்மோட் நிலப்பரப்பு வரைபடம்**




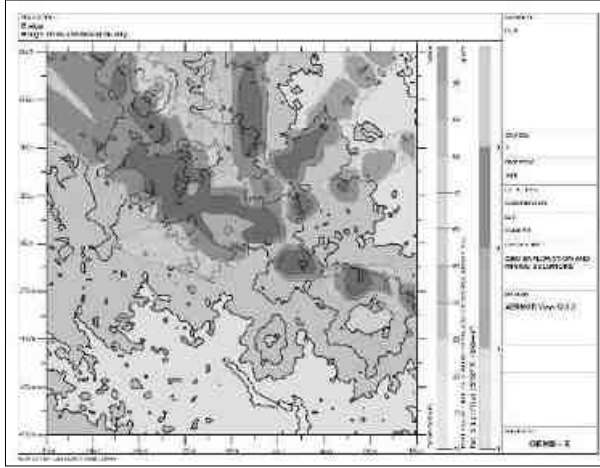
**படம் 4.2: PM<sub>10</sub> இன் அதிகரிக்கும் செறிவு கணிக்கப்பட்டது**




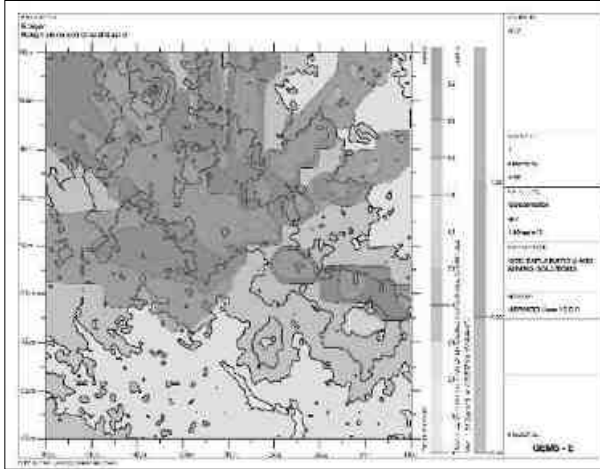
**படம் 4.3: PM<sub>2.5</sub> இன் அதிகரிக்கும் செறிவு கணிக்கப்பட்டது**




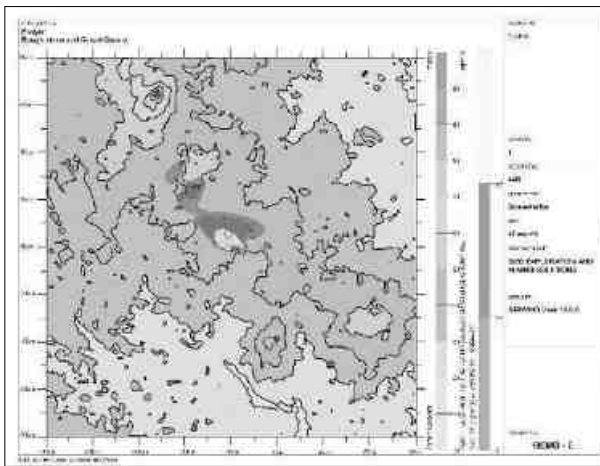
**படம் 4.4: NOX இன் அதிகரிக்கும் செறிவு கணிக்கப்பட்டது**



**படம் 4.5: SO<sub>2</sub> இன் அதிகரிக்கும் செறிவு கணிக்கப்பட்டது**



**படம் 4.6: தப்பியோடிய தூசியின் அதிகரிக்கும் செறிவு கணிக்கப்பட்டது**



#### 4.3.2.1 மாதிரி முடிவுகள்

PM<sub>10</sub>, PM<sub>2.5</sub>, SO<sub>2</sub> & NO<sub>x</sub> (GLC) இன் பிந்தைய திட்ட முடிவு செறிவுகள் கீழே உள்ள அட்டவணையில் கொடுக்கப்பட்டுள்ளன:

#### அட்டவணை 4.2: PM<sub>10</sub> இன் அதிகரிப்பு மற்றும் விளைவு GLC

நிலையம் குறியீடு	இடம்	X கோ ஆர்டினேட்ஸ் (மீ)	Y கோ ஆர்டினேட்ஸ் (மீ)	சராசரி அடிப்படை PM <sub>10</sub> (µg/மீ <sup>3</sup> )	அதிகரிக்கும் மதிப்பு PM <sub>10</sub> சுரங்க நடவடிக்கை காரணமாக (µg/மீ <sup>3</sup> )	மொத்த PM <sub>10</sub> (µg/மீ <sup>3</sup> ) (5+6)
AAQ1	12° 4'18.33"N 79°38'44.83"E	35	-73	45.6	14.85	75.3
AAQ2	12° 4'13.82"N 79°38'45.18"E	43	-213	44.1	13.00	57.1
AAQ3	12° 3'47.84"N 79°39'27.55"E	1330	-1011	43.3	0	43.3
AAQ4	12° 6'4.61"N 79°35'37.46"E	-5659	3207	44.3	9.95	54.25
AAQ5	12° 1'54.39"N 79°37'13.24"E	-2748	-4505	45.4	4.00	49.4
AAQ6	12° 5'5.60"N 79°42'13.04"E	6354	1388	44.0	0	44
AAQ7	12° 7'25.17"N 79°39'11.51"E	843	5688	46.0	14.10	60.1

#### அட்டவணை 4.3: PM<sub>2.5</sub> இன் அதிகரிப்பு மற்றும் விளைவு GLC

நிலையம் குறியீடு	இடம்	X கோ ஆர்டினேட்ஸ் (மீ)	Y கோ ஆர்டினேட்ஸ் (மீ)	சராசரி அடிப்படை PM <sub>2.5</sub> (µg/மீ <sup>3</sup> )	அதிகரிக்கும் மதிப்பு PM <sub>2.5</sub> சுரங்க நடவடிக்கை காரணமாக (µg/மீ <sup>3</sup> )	மொத்த PM <sub>2.5</sub> (µg/மீ <sup>3</sup> ) (5+6)
AAQ1	12° 4'18.33"N 79°38'44.83"E	35	-73	21.4	6.97	28.37
AAQ2	12° 4'13.82"N 79°38'45.18"E	43	-213	21.5	6.12	27.62
AAQ3	12° 3'47.84"N 79°39'27.55"E	1330	-1011	20.7	0	20.7
AAQ4	12° 6'4.61"N 79°35'37.46"E	-5659	3207	22.4	4.70	27.1
AAQ5	12° 1'54.39"N 79°37'13.24"E	-2748	-4505	22.2	3.50	25.7
AAQ6	12° 5'5.60"N 79°42'13.04"E	6354	1388	21.8	0	21.8
AAQ7	12° 7'25.17"N 79°39'11.51"E	843	5688	19.5	6.53	26.03

#### அட்டவணை 4.4: SO<sub>2</sub> அதிகரிப்பு மற்றும் விளைவு GLC

நிலையம் குறியீடு	இடம்	X கோ ஆர்டினேட்ஸ் (மீ)	Y கோ ஆர்டினேட்ஸ் (மீ)	சராசரி அடிப்படை SO <sub>2</sub> (µg/மீ <sup>3</sup> )	அதிகரிக்கும் மதிப்பு SO <sub>2</sub> சுரங்க நடவடிக்கை காரணமாக (µg/மீ <sup>3</sup> )	மொத்த SO <sub>2</sub> (µg/மீ <sup>3</sup> ) (5+6)
------------------	------	-----------------------	-----------------------	---	---	---

AAQ1	12° 4'18.33"N 79°38'44.83"E	35	-73	6.7	1.89	8.59
AAQ2	12° 4'13.82"N 79°38'45.18"E	43	-213	6.7	1.80	8.5
AAQ3	12° 3'47.84"N 79°39'27.55"E	1330	-1011	6.2	0	6.2
AAQ4	12° 6'4.61"N 79°35'37.46"E	-5659	3207	6.5	1.20	7.7
AAQ5	12° 1'54.39"N 79°37'13.24"E	-2748	-4505	6.6	0	6.6
AAQ6	12° 5'5.60"N 79°42'13.04"E	6354	1388	6.3	0	6.3
AAQ7	12° 7'25.17"N 79°39'11.51"E	843	5688	7.3	1.85	9.15

#### அட்டவணை 4.5: NO<sub>x</sub> இன் அதிகரிப்பு மற்றும் விளைவு GLC

நிலையம் குறியீடு	இடம்	X கோ ஆர்டினேட்ஸ் (மீ)	Y கோ ஆர்டினேட்ஸ் (மீ)	சராசரி அடிப்படை Nox (µg/மீ <sup>3</sup> )	அதிகரிக்கும் மதிப்பு Nox சராசரி நடவடிக்கை காரணமாக (µg/மீ <sup>3</sup> )	மொத்த Nox (µg/மீ <sup>3</sup> )
AAQ1	12° 4'18.33"N 79°38'44.83"E	35	-73	23.5	9.62	33.12
AAQ2	12° 4'13.82"N 79°38'45.18"E	43	-213	22.5	7.19	29.69
AAQ3	12° 3'47.84"N 79°39'27.55"E	1330	-1011	23.3	0	23.3
AAQ4	12° 6'4.61"N 79°35'37.46"E	-5659	3207	22.7	1.00	23.7
AAQ5	12° 1'54.39"N 79°37'13.24"E	-2748	-4505	20.7	0	20.7
AAQ6	12° 5'5.60"N 79°42'13.04"E	6354	1388	22.3	0	22.3
AAQ7	12° 7'25.17"N 79°39'11.51"E	843	5688	20.6	8.00	28.6

ஒட்டுமொத்த செறிவு விளைவாக, அதாவது, பயனுள்ள தணிப்பு நடவடிக்கைகள் இல்லாமல் அனைத்து ஏற்பி இடங்களிலும் மாசுபடுத்திகளின் பின்னணி + அதிகரிக்கும் செறிவு, PM10, SO<sub>2</sub> மற்றும் NO<sub>x</sub> க்கு முறையே 100, 80 & 80 µg/m<sup>3</sup> என்ற NAAQ வரம்புகளுக்குள் உள்ளது. தகுந்த தணிப்பு நடவடிக்கைகளை மேற்கொள்வதன் மூலம், வளிமண்டலத்தில் உள்ள மாசு அளவுகளை மேலும் கட்டுப்படுத்தலாம்.

#### 4.3.4. தணிப்பு நடவடிக்கைகள்

**துளையிடுதல்** - மூலத்திலுள்ள தூசியைக் கட்டுப்படுத்த, ஈரமான துளையிடல் பயிற்சி செய்யப்படும். தண்ணீர் பற்றாக்குறை உள்ள இடங்களில், ட்ரில்-ஹோல் காலரின் வாயில் டஸ்ட் ஹூட் உடன் உலர் துளையிடுவதற்கு பொருத்தமான வடிவமைக்கப்பட்ட தூசி பிரித்தெடுக்கும் கருவி வழங்கப்படும்.

**ஈரமான துளையிடுதலின் நன்மைகள்:** -

- இந்த அமைப்பில் தூசி அதன் உருவாக்கத்திற்கு அருகில் அடக்கப்படுகிறது. தூசி அடக்குமுறை மிகவும் பயனுள்ளதாக இருக்கும் மற்றும் பணிச்சூழல் தொழில் வசதி மற்றும் ஆரோக்கியத்தின் புள்ளியில் இருந்து மேம்படுத்தப்படும்.
- தூசி இல்லாத வளிமண்டலத்தால், இயந்திரம், கம்பர்சர் போன்றவற்றின் ஆயுள் அதிகரிக்கும்.
- டிரில் பிட்டின் ஆயுள் அதிகரிக்கும்.
- துரப்பணத்தின் ஊடுருவல் விகிதம் அதிகரிக்கப்படும்.
- தூசி இல்லாத வளிமண்டலத்தின் பார்வைத் திறன் மேம்படுத்தப்படும், இதன் விளைவாக பாதுகாப்பான வேலை நிலைமைகள் ஏற்படும்.

#### வெடித்தல் -

- அதிக சுமை மற்றும் வானிலை உள்ள பகுதியை அகற்ற மட்டுமே வெடித்தல் மேற்கொள்ளப்படும்.
- உள்ளூர் நிலைமைகளுக்கு ஏற்றவாறு வெடிக்கும் நேரத்தையும், வெடிக்கும் பக்கத்தில் தண்ணீர் தெளிக்கும் நேரத்தையும் அமைக்கவும்.
- கட்டுப்படுத்தப்பட்ட வெடிப்பு என்பது தகுந்த வெடிப்புக் கட்டணம் மற்றும் குறுகிய கால டெட்டனேட்டர்களை ஏற்றுக்கொள்வது, காலர் மண்டலத்தில் போதுமான அளவு துளைகளை அகற்றுவது மற்றும் வெடிப்பதை நாளின் ஒரு குறிப்பிட்ட நேரத்திற்கு கட்டுப்படுத்துவது, அதாவது மதிய உணவு நேரத்தில், ஒரு துளைக்கு கட்டுப்படுத்தப்பட்ட கட்டணம் மற்றும் கட்டணம் துளை சுற்று.
- பொருட்களை ஏற்றுவதற்கு முன், வெடித்த பொருட்களின் மீது தண்ணீர் தெளிக்கப்படும்.
- தொழிலாளர்களுக்கு தூசி முகமூடி வழங்கப்படும் மற்றும் அவர்களின் பயன்பாடு கண்டிப்பாக கண்காணிக்கப்படும்.

#### இழுத்துச்செல்லும் சாலை மற்றும் போக்குவரத்து -

- போக்குவரத்தின் போது தூசி உருவாகாமல் இருக்க, ஒரு நாளைக்கு இரண்டு முறை, இழுத்துச் செல்லும் சாலைகள், கற்களை ஏற்றும் இடங்களில் தண்ணீர் தெளிக்கப்படும்.
- கற்களைக் கொண்டு செல்லுதல் பகல் நேரத்தில் மேற்கொள்ளப்படும் மற்றும் சுமை தார்பாய் கொண்டு மூடப்பட்டிருக்கும்.
- தூசி உருவாகுவதைத் தவிர்ப்பதற்காக, டிப்பர்களின் வேகம் 20 கிமீ/மணிக்கு குறைவாகவே இருக்கும்.
- வாயு மாசுபாட்டின் முக்கிய ஆதாரம் தாதுக்களைக் கொண்டு செல்வதற்குப் பயன்படுத்தப்படும் வாகனங்கள் ஆகும்; எனவே இயந்திரங்களின் வாராந்திர பராமரிப்பு எரிப்பு செயல்முறையை மேம்படுத்துகிறது மற்றும் மாசுபாட்டைக் குறைக்கிறது.
- உலோகம் இல்லாத இழுத்துச் செல்லும் சாலைகள் பயன்பாட்டுக்கு வரும் முன் வாரந்தோறும் சுருக்கப்படும்.
- கசிவைத் தடுக்க டிப்பர்களில் அதிக பாரம் ஏற்றுவது தவிர்க்கப்படும்.
- அனைத்து போக்குவரத்து வாகனங்களும் செல்லுபடியாகும் PUC சான்றிதழை வைத்திருப்பது உறுதி செய்யப்படும்.

- தளர்வான பொருட்கள் குவிந்து கிடப்பதை அகற்ற, இழுத்துச் செல்லும் சாலைகள் மற்றும் சர்வீஸ் சாலைகளை தரப்படுத்துதல்.

#### பசுமை அரண்

- இத்திட்டத்தின் மூலம் குத்தகை பகுதி மற்றும் கிராம சாலைகளில் (அப்ரோச் ரோடு) டம்பர்கள்/டிர்க்குகள் இயக்கத்தால் தூசி உருவாகாமல் தடுக்க 1210 மரங்கள் நடப்படும்.
- திட்டப் பகுதிகளைச் சுற்றி போதுமான அகலத்தில் பசுமை அரண் உருவாக்கப்படும்.

#### தொழில்சார் சுகாதாரம் -

- தொழிலாளர்களுக்கு தூசி முகமூடி வழங்கப்படும் மற்றும் அவர்களின் பயன்பாடு கண்டிப்பாக கண்காணிக்கப்படும்
- அனைத்து சுரங்கத் தொழிலாளர்கள் மற்றும் டிப்பர் ஓட்டுநர்கள் மத்தியில் தூசி முகமூடிகள் அணிவதன் முக்கியத்துவம் பற்றிய விழிப்புணர்வை உறுதி செய்வதற்காக வருடாந்திர மருத்துவ பரிசோதனைகள், பயிற்சிகள் மற்றும் பிரச்சாரங்கள் ஏற்பாடு செய்யப்படும்.
- முன்மொழியப்பட்ட தணிப்பு நடவடிக்கைகளின் செயல்திறனை மதிப்பிடுவதற்காக சுற்றுப்புற காற்றின் தரக் கண்காணிப்பு ஆறு மாதங்களுக்கு ஒருமுறை நடத்தப்படும்.

#### 4.4 ஒலி சூழல்

ஒலி மாசுபாடு முக்கியமாக துளையிடுதல் மற்றும் வெடித்தல் மற்றும் டிர்க்குகள் மற்றும் ஹெச்இஎம்எம் போன்ற செயல்பாடுகளால் ஏற்படுகிறது. திட்டப் பகுதிக்கு அருகாமையில் மக்கள் குடியிருப்பு இல்லாததால், இந்த நடவடிக்கைகளால் இந்தப் பகுதியில் வசிப்பவர்களுக்கு எந்தப் பிரச்சினையும் ஏற்படாது. வெடித்தல் மற்றும் அமுக்கி செயல்பாடு (துளையிடுதல்) மற்றும் போக்குவரத்து நடவடிக்கைகள் ஆகியவற்றைக் கருத்தில் கொண்டு இரைச்சல் மாதிரியாக்கம் மேற்கொள்ளப்பட்டுள்ளது.

இந்த முக்கிய சத்தத்தை உருவாக்கும் ஆதாரங்கள் காரணமாக வேலை செய்யும் குழியைச் சுற்றியுள்ள பல்வேறு தூரங்களில் இரைச்சல் அளவைக் கணக்கிடுவதற்கு கணிப்புகள் மேற்கொள்ளப்பட்டுள்ளன. சுற்றியுள்ள சுற்றுப்புற இரைச்சல் அளவுகளில் ஏற்படும் தாக்கத்தை மதிப்பிடுவதற்கு இரைச்சல் மாதிரியாக்கம் மேற்கொள்ளப்பட்டுள்ளது.

மாதிரியின் அடிப்படை நிகழ்வு ஒலியின் வடிவியல் தணிப்பு ஆகும். ஒரு கட்டத்தில் இரைச்சல் கோள அலைகளை உருவாக்குகிறது, அவை மூலத்திலிருந்து காற்றின் வழியாக 1,100 அடி/வி வேகத்தில் பரவுகின்றன, முதல் அலை காலப்போக்கில் எப்போதும் அதிகரித்து வரும் கோளத்தை உருவாக்குகிறது. அலை பரவும்போது, குறிப்பிட்ட அளவு ஆற்றல் கோளத்தின் பரப்பளவில் பரவுவதால், இரைச்சலின் தீவிரம் குறைகிறது. மாதிரியின் அனுமானம் புள்ளி மூல உறவை அடிப்படையாகக் கொண்டது, அதாவது, ஒவ்வொரு இரட்டிப்பு தூரத்திற்கும் இரைச்சல் அளவுகள் 6 dB (A) குறைக்கப்படுகிறது.

$$Lp_2 = Lp_1 - 20 \log (r_2/r_1) - Ae_{1,2}$$



இங்கே:

$L_{p1}$  &  $L_{p2}$  என்பது மூலத்திலிருந்து  $r_1$  &  $r_2$  தொலைவில் அமைந்துள்ள புள்ளிகளில் ஒலி அளவுகள்.

$A_{e1}$ , 2 என்பது சுற்றுச்சூழல் நிலைமைகள் காரணமாக ஏற்படும் அதிகப்படியான தேய்மானம் ஆகும். அனைத்து ஆதாரங்களின் ஒருங்கிணைந்த விளைவை மடக்கைக் கூட்டல் மூலம் பல்வேறு இடங்களில் தீர்மானிக்க முடியும்.

$$L_{p \text{ total}} = 10 \log \{10^{(L_{p1}/10)} + 10^{(L_{p2}/10)} + 10^{(L_{p3}/10)} + \dots\}$$

#### 4.4.1 எதிர்பார்த்த தாக்கம்

பசுமை அரண் காரணமாக குறைதல் 4.9 dB (A) ஆக எடுக்கப்பட்டது. மாதிரிக்கு தேவையான உள்ளீடுகள்:

- ஆதார தரவு
- ஏற்பி தரவு
- தணிப்பு காரணி

சுரங்க செயல்பாட்டில் பயன்படுத்தப்படும் அனைத்து இயந்திரங்கள் மற்றும் செயல்பாடுகளை கணக்கில் எடுத்துக்கொண்டு மூல தரவு கணக்கிடப்பட்டது. அதே அட்டவணை 4-8 இல் பட்டியலிடப்பட்டுள்ளது.

#### அட்டவணை 4.7: இயந்திரத்தால் உற்பத்தி செய்யப்படும் செயல்பாடு மற்றும் ஒலி நிலை

வ.எண்.	இயந்திரங்கள் / செயல்பாடு	சுற்றுச்சூழலில் தாக்கம்?	மூலத்திலிருந்து 50 அடி உயரத்தில் dB(A) இல் உற்பத்தி செய்யப்படும் சத்தம்*
1	வெடித்தல்	Yes	94
2	ஜாக் ஹேமர்	Yes	88
3	அழுக்கி	No	81
4	எக்ஸ்கவேட்டர்	No	85
5	டிப்பர்	No	84
மொத்த ஒலி உற்பத்தி			95.8

\*மூலத்திலிருந்து 50 அடி = 15.24 மீட்டர்

ஆதாரம்: U.S. போக்குவரத்துத் துறை (ஃபெடரல் நெடுஞ்சாலை நிர்வாகம்) - கட்டுமான இரைச்சல் கையேடு

சுரங்க நடவடிக்கை மூலம் உற்பத்தி செய்யப்படும் மொத்த இரைச்சல் 95.8 dB (A) ஆக கணக்கிடப்படுகிறது. பொதுவாக பெரும்பாலான சுரங்க நடவடிக்கைகள் 100-109 dB (A) க்கு இடையில் சத்தத்தை உருவாக்குகின்றன. உபகரணங்கள் மற்றும் செயல்பாட்டு இரைச்சல் அளவுகள் (அதிகபட்சம்) தோராயமாக இருக்கும் என்று நாங்கள் கருதினோம். மூக்கு முன்கணிப்பு மாதிரியாக்கத்திற்கு 109 dB (A).

#### அட்டவணை 4.8: கணிக்கப்பட்ட சத்தம் அதிகரிக்கும் மதிப்புகள்

இருப்பிடம்	N1	N2	N3	N4	N5	N6	N7
அதிகபட்ச கண்காணிப்பு மதிப்பு (நாள்) dB(A)	43.1	42.5	41.7	40.3	37.9	38.3	37.5
அதிகரிக்கும் மதிப்பு dB(A)	66.1	52.1	36.6	24.5	26.1	24.5	25.3
மொத்த கணிக்கப்பட்ட இரைச்சல் நிலை dB(A)	66.1	52.6	42.9	40.4	38.2	38.5	37.8

மைய மண்டலத்தில் 66.1dB (A) மற்றும் இடையக மண்டலத்தில் 24.5 - 52.1 dB (A) வரம்பிற்குள் அதிகரிக்கும் இரைச்சல் நிலை காணப்படுகிறது. இடையக மண்டலத்தில் உள்ள வெவ்வேறு ஏற்பிகளில் சத்தம் அளவு குறைவாக உள்ளது, இதில் உள்ள தூரம் மற்றும் மற்ற நிலப்பரப்பு அம்சங்கள் இரைச்சலைக் குறைக்கிறது. பசுமை அரண் காரணமாக 4.9 dB (A) தடை விளைவாகக் குறைவதைக் கருத்தில் கொண்டு, ரிசெப்டர்களில் கண்காணிக்கப்பட்ட மதிப்புகள் மற்றும் கணக்கிடப்பட்ட மதிப்புகள் காரணமாக ஏற்படும் ஒலி அளவு கணித சூத்திரத்தின் அடிப்படையில் அமைந்துள்ளது. மேலே உள்ள அட்டவணையில் இருந்து, ஒலி மாசு (ஒழுங்குமுறை மற்றும் கட்டுப்பாடு) விதிகள், 2000 (ஒழுங்குமுறை மற்றும் கட்டுப்பாடு) விதிகளின்படி அனைத்து இடங்களிலும் உள்ள சுற்றுப்புற இரைச்சல் அளவுகள் தொழில்துறை பகுதி (கோர் மண்டலம்) மற்றும் குடியிருப்பு பகுதி (இடைநிலை மண்டலம்) ஆகியவற்றின் அனுமதிக்கப்பட்ட வரம்புகளுக்குள் இருப்பதைக் காணலாம். 14.2.2000 தேதியிட்ட இந்திய அரசிதழில் முதன்மை விதிகள் வெளியிடப்பட்டன, பின்னர் 22.11.2000, S.O 1088(E) (E), தேதி 19.09.2006 மற்றும் S.O 50 (E) தேதி 11.01.2010 சுற்றுச்சூழல் (பாதுகாப்பு) சட்டம், 1986.)

#### 4.4.2 சத்தத்தைக் கட்டுப்படுத்துவதற்கான தனிப்பு நடவடிக்கைகள்

சத்தத்தைக் கட்டுப்படுத்த பின்வரும் இரைச்சல் குறைப்பு நடவடிக்கைகள் முன்மொழியப்பட்டுள்ளன.

- துளையிடும் போது கூர்மையான துரப்பண பிட்களைப் பயன்படுத்துவது சத்தத்தைக் குறைக்க உதவும்;
- இரண்டாம் நிலை வெடிப்பு முற்றிலும் தவிர்க்கப்படும் மற்றும் பாறைகளை உடைப்பதற்கு ஹைட்ராலிக் ராக் பிரேக்கர் பயன்படுத்தப்படும்;
- முறையான இடைவெளி, சமை, தண்டு மற்றும் உகந்த கட்டணம்/தாமதத்துடன் கட்டுப்படுத்தப்பட்ட வெடிப்பு பராமரிக்கப்படும்;
- வெடித்தல் சாதகமான வளிமண்டல நிலை மற்றும் குறைவான மனித செயல்பாடு நேரங்களின் போது மின்சாரம் அல்லாத துவக்க அமைப்பைப் பயன்படுத்தி மேற்கொள்ளப்படும்;
- இரைச்சல் உற்பத்தியைக் குறைக்க ஒவ்வொரு வாரமும் இயந்திரங்களின் முறையான பராமரிப்பு, எண்ணெய் மற்றும் கிரீசிங் செய்யப்படும்;
- அதிக அளவிலான சத்தத்தை உருவாக்கும் இயந்திரங்களில் (HEMM) பணிபுரியும் தொழிலாளர்களுக்கு ஒலி காப்பிடப்பட்ட அறைகளை வழங்குதல்;
- அனைத்து இயந்திரங்களிலும் சைலன்சர்கள் / மஃப்லர்கள் நிறுவப்படும்;
- திட்டப் பகுதியைச் சுற்றிலும், இழுத்துச் செல்லும் சாலைகளிலும் பசுமை அரண்/தோட்டம் உருவாக்கப்படும். தோட்டம் சத்தம் பரவுவதை குறைக்கிறது;
- HEMM ஆபரேட்டர்கள் மற்றும் HEMM அருகில் பணிபுரியும் நபர்களுக்கு காது மஃப்ஸ்/இயர் பிளக்குகள் போன்ற தனிப்பட்ட பாதுகாப்பு உபகரணங்கள் (பிபிஇ) வழங்கப்படும் மற்றும் பயிற்சி மற்றும் விழிப்புணர்வு இருந்தாலும் அவற்றின் பயன்பாடு உறுதி செய்யப்படும்.
- பாதகமான இரைச்சல் நிலை விளைவுகள் பற்றிய விழிப்புணர்வை ஏற்படுத்த, வழக்கமான மருத்துவ பரிசோதனை மற்றும் பணியாளர்களுக்கு முறையான பயிற்சி.

#### 4.4.3 தரை அதிர்வுகள்

முன்மொழியப்பட்ட சுரங்க நடவடிக்கைகளின் காரணமாக நில அதிர்வுகள், எக்ஸ்கவேட்டர்கள், துளையிடுதல் மற்றும் வெடித்தல், போக்குவரத்து வாகனங்கள் போன்ற சுரங்க இயந்திரங்களின் செயல்பாடு காரணமாக எதிர்பார்க்கப்படுகிறது, இருப்பினும், முன்மொழியப்பட்ட சுரங்கத்திலிருந்து நில அதிர்வுக்கான முக்கிய ஆதாரம் வெடிப்பதால் ஏற்படும் கனரக பூமி நகரும் இயந்திரங்களின் அதிர்வு மிகவும் குறைவாக உள்ளது, ஏனெனில் நில அதிர்வுகளின் பெரும் தாக்கம் சுரங்க குத்தகை பகுதிக்கு அருகிலுள்ள கிராமங்களில் அமைந்துள்ள வீட்டு வீடுகளில் காணப்படுகிறது. குச்சா வீடுகள் வெடிப்பினால் தூண்டப்படும் அதிர்வுகளால் விரிசல் மற்றும் சேதம் ஏற்பட அதிக வாய்ப்புள்ளது, அதேசமயம் RCC கட்டமைக்கப்பட்ட கட்டமைப்புகள் அதிக நில அதிர்வுகளை தாங்கும். இது தவிர, தரை அதிர்வுகள் அருகிலுள்ள குடியிருப்புகளில் ஒரு பயத்தை உருவாக்கலாம்.

வெடித்தல் நடவடிக்கைகளால் ஏற்படும் மற்றொரு தாக்கம் கற்கள் பறப்பது ஆகும். இவை சுரங்க குத்தகை பகுதிக்கு அருகிலுள்ள வீடுகள் அல்லது விவசாய வயல்களில் விழுந்து, நபர்களுக்கு காயம் அல்லது கட்டமைப்புகளுக்கு சேதம் ஏற்படலாம். முன்மொழியப்பட்ட திட்டப் பகுதியிலிருந்து அருகிலுள்ள குடியிருப்புகள் கீழே உள்ள அட்டவணையில் பட்டியலிடப்பட்டுள்ளன. குவாரியில் வெடிப்பதால் ஏற்படும் நில அதிர்வுகள் அனுபவ சமன்பாட்டைப் பயன்படுத்தி கணக்கிடப்படுகிறது.

உச்ச துகள் வேகத்தை மதிப்பிடுவதற்கான அனுபவ சமன்பாடு (PPV) is:

$$V = K [R/Q^{0.5}]^{-B}$$

இதில் –

V = உச்ச துகள் வேகம் (மிமீ/வி)

K = தளம் மற்றும் ராக் காரணி மாறிலி

கே = அதிகபட்ச உடனடி கட்டணம் (கிலோ)

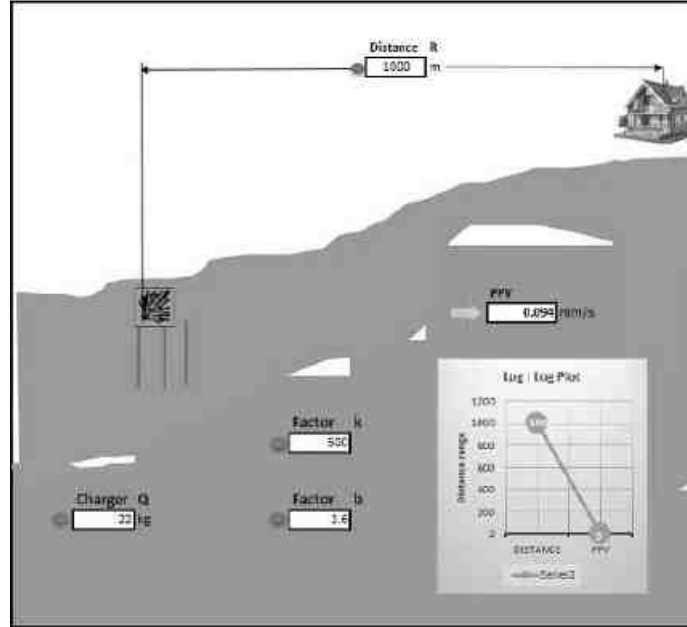
B = பாறை மற்றும் தளத்துடன் தொடர்புடைய மாறிலி (பொதுவாக 1.6)

R = கட்டணத்திலிருந்து தூரம் (மீ)

#### அட்டவணை 4.9: வெடித்தல் காரணமாக கணிக்கப்பட்ட PPV மதிப்புகள்

இருப்பிட குறியீடு	அதிகபட்ச நிரப்பு கிலோவில்	அருகிலுள்ள குடியிருப்பு m இல்	PPV m/ms இல்
P1	22	1000-தென்கிழக்கு	0.094

### படம் 4.6: நில அதிர்வு கணிப்பு



மேலே உள்ள வரைபடத்திலிருந்து, 29/8/1997 தேதியிட்ட சுற்றறிக்கை எண். 7 மூலம் பாதுகாப்பான நிலை அளவுகோல்களுக்கு சுரங்கப் பாதுகாப்பு இயக்குநரகத்தின் பொது இயக்குநரகத்தின்படி 22 கிலோ வெடிப்புக்கான கட்டணம் 8 மிமீ/வி உச்ச துகள் வேகத்திற்குக் குறைவாக உள்ளது. ஆனால் அனைத்து திட்ட ஆதரவாளர்களும் ஒரு குண்டுவெடிப்புக்கான கட்டணம் 85 கிலோவிற்கும் குறைவாக இருக்க வேண்டும் என்பதையும், பணியமர்த்தப்பட்ட நபரின் மேற்பார்வையின் கீழ் ஆன்சைட் நிலைமைகளின் அடிப்படையில் ஒரு நாளைக்கு இரண்டு அல்லது மூன்று முறை குண்டுவெடிப்பை மேற்கொள்ள வேண்டும். எவ்வாறாயினும், நில அதிர்வுகள் மற்றும் வெடிப்பினால் ஏற்படும் பாறைகள் ஆகியவற்றால் ஏற்படும் பாதிப்புகளைத் தவிர்க்க சட்டப்பூர்வ தேவைகளின்படி கட்டுப்பாட்டு நடவடிக்கைகள் மேற்கொள்ளப்படும்.

#### 4.4.3.1 அதிர்வுகளை கட்டுப்படுத்துவதற்கான தணிப்பு நடவடிக்கைகள்

- அதிர்வு குறைவாக இருக்கும் வகையில் ஒரு சுற்றுக்கு 20 கிலோ வெடிப்பு நடவடிக்கையை மேற்கொள்ள உத்தேசிக்கப்பட்டுள்ளது.
- ஆழமான துளை தோண்டுதல் இல்லாமல் சுரங்க நடவடிக்கை மேற்கொள்ளப்படும், வெடிப்பதற்கு 25 மிமீ சிறிய டயா கார்ட்ரிட்ஜ் பயன்படுத்தப்படும்
- ஆழமான துளை துளையிடுதல் இல்லாமல் திட்ட தளத்தில் வெடிக்கும் செயல்பாடுகள் மற்றும் தாமதமான டெட்டனேட்டர்களைப் பயன்படுத்தி வெடித்தல், இது தரை அதிர்வுகளைக் குறைக்கிறது;
- அதிக கட்டணம் வசூலிப்பதைத் தவிர்க்கவும் பாதுகாப்பான வெடிப்பிற்காகவும் சரியான அளவு வெடிக்கும், பொருத்தமான தண்டுப் பொருட்கள் மற்றும் பொருத்தமான தாமத முறை பின்பற்றப்படும்;
- DGMS வழிகாட்டுதல்களின்படி வெடிப்பிலிருந்து போதுமான பாதுகாப்பான தூரம் பராமரிக்கப்படும்;
- DGMS வழிகாட்டுதல்களின்படி வெடிப்பு தங்குமிடம் வழங்கப்படும்;
- வெடி வைத்தல் நடவடிக்கைகள் பகல் நேரத்தில் மட்டுமே மேற்கொள்ளப்படும்;
- ஒரு தாமதத்திற்கான கட்டணம் குறைக்கப்படும் மற்றும் ஒரு வெடித்தல்க்கு அதிக எண்ணிக்கையிலான தாமதங்கள் பயன்படுத்தப்படும்;
- வெடிவைப்பின் போது, அருகிலுள்ள மற்ற நடவடிக்கைகள் தற்காலிகமாக நிறுத்தப்படும்;
- ஆழம், விட்டம் மற்றும் இடைவெளி போன்ற துளையிடல் அளவுருக்கள் சரியான வெடிப்பைக் கொடுக்க சரியாக வடிவமைக்கப்படும்;
- ஒரு முழு பயிற்சி பெற்ற வெடி வெடிக்கும் நபர் (சுரங்க மேற்பார்வையாளர், மைன்ஸ் ஃபோர்மேன், 2 வது வகுப்பு சுரங்க மேலாளர் / 1 வது வகுப்பு சுரங்க மேலாளர்) நியமிக்கப்படுவார்.
- ஷாட் துப்பாக்கிச் சூடு விதிகளின் ஒரு தொகுப்பு வரையப்படும் மற்றும் வெடிப்புத் தொடங்கும் விரிவான இயக்க நடைமுறைகளை கோடிட்டுக் காட்டுவதன் மூலம், பணியாளர்கள் அல்லது பொதுமக்களுக்கு ஆபத்து இல்லாமல் தளத்தில் துப்பாக்கிச் சூடு நடவடிக்கைகள் நடைபெறுவதை உறுதிசெய்யும்.
- டெட்டனேட்டர்கள் முன்னரே தீர்மானிக்கப்பட்ட வரிசையில் இணைக்கப்பட்டு, எந்த நேரத்திலும் ஒரே ஒரு சார்ஜ் மட்டுமே வெடிக்கப்படுவதை உறுதிசெய்து, ஒரு NONEL அல்லது அதுபோன்ற துவக்க அமைப்பு பயன்படுத்தப்படும்.

- அதிர்வு விளைவுகளை குறைக்கும் வகையில் துளைகளை சுடுவது இலவச முகங்களின் திசையில் இருப்பதை உறுதிசெய்யும் வகையில் வெடிப்பு தாமத வரிசை வடிவமைக்கப்பட வேண்டும்.
- கணிக்கப்பட்ட உச்ச துகள் வேகம் 8 ஹெர்ட்ஸ்க்கு மிகாமல் இருக்க, பொருத்தமான வெடிக்கும் நுட்பங்கள் பின்பற்றப்படும்.
- வெடிக்கும் நடைமுறைகளின் செயல்திறனை சரிபார்க்க ஒவ்வொரு 6 மாதங்களுக்கும் அதிர்வு கண்காணிப்பு மேற்கொள்ளப்படும்.

#### 4.5 உயிரியல் சூழலின் மீதான தாக்கம்

##### 4.5.1. தாவரங்களுடன் தொடர்புடைய விவசாய நிலத்தில் எதிர்பார்க்கப்படும் தாக்கம்

1. அண்டை விவசாய நிலத்தில் தூசி துகள்கள் குடியேறுகின்றன, இது மேற்குப் பகுதியில் சுமார் 100 மீ தொலைவில் அமைந்துள்ளது. செயல்பாட்டின் போது மற்றும் கனிமங்கள் அணுகுமுறை சாலைகளில் கொண்டு செல்லப்படுகின்றன.

2. திட்ட தளத்தில் இருந்து மிகக் குறைவான காற்று உமிழ்வுகள் அல்லது கழிவுகள் இருக்க வேண்டும். லாரியை ஏற்றும் போது, தூசி உருவாக வாய்ப்புள்ளது. இது ஒரு தற்காலிக விளைவு மற்றும் சுற்றியுள்ள தாவரங்களை கணிசமாக பாதிக்கும் என்று எதிர்பார்க்கப்படுவதில்லை.

##### 4.5.2 தணிப்பு நடவடிக்கைகள்

###### 4.5.2.1. பசுமை அரண் மேம்பாட்டிற்கான பொதுவான வழிகாட்டுதல்கள்

ட்ரோன் கணக்கெடுப்பு விதிமுறைகளின்படி பசுமை அரண் மற்றும் வேலி மூடப்பட்டது. முன்மொழியப்பட்ட சுரங்க குத்தகைப் பகுதியிலும் அதைச் சுற்றிலும் உள்ள பசுமை அரண் மற்றும் தோட்ட நோக்கங்களுக்காக பூர்வீக இனங்கள், பழம்தரும் மரங்கள், மருத்துவ தாவரங்கள் மற்றும் அடர்ந்த விதான மரங்கள் தேர்ந்தெடுக்கப்பட வேண்டும். இந்த இனங்கள் இந்தியாவின் உயிர்-புவியியல் மண்டலங்களின்படி மாசு அளவை பொறுத்துக்கொள்ள வேண்டும்.

சுரங்க உற்பத்தி திறன் செயல்பாட்டிற்குப் பிறகு, பசுமை அரண் மற்றும் தோட்ட இனங்கள் சுற்றுச்சூழல் அனுமதியின் விதிமுறைகள் மற்றும் நிபந்தனைகளுக்கு இணங்க இருக்க வேண்டும் பசுமை அரண் உணர்திறன் வாய்ந்த பகுதிகளை பாதுகாக்க அல்லது சுற்றுச்சூழல் சமநிலையை பராமரிக்கும் நோக்கத்திற்காக மட்டுமல்ல, அவை செயல்படுவதால். வாகன இயக்கங்கள் மற்றும் பல்வேறு தொழில்துறை மற்றும் சுரங்க நடவடிக்கைகளால் உருவாக்கப்பட்ட துகள்கள் மற்றும் வாயு உமிழ்வுகளுக்கான திறமையான உயிரியல் வடிகட்டிகள் அல்லது மூழ்கிகள். தற்செயலாக அல்லது தரை மட்டங்களில் வெளியிடப்படும் தப்பியோடிய உமிழ்வுகள் மற்றும் மாசுபடுத்திகளின் தாக்கத்தை குறைப்பதில் உகந்ததாக வடிவமைக்கப்பட்ட பசுமை அரண்கள் பயனுள்ளதாக இருக்கும்.

###### 4.5.3.2. முன்மொழியப்பட்ட பசுமை அரண்

கட்டுமான கட்டத்தில் விரிவான பசுமை அரண் மேம்பாடு தொடங்கப்படும், இது ஆலை செயல்படும் வரை தொடரும். ஆலை, அணுகு சாலைகள் மற்றும் நகர வளாகங்களைச் சுற்றி ஒரு ஹெக்டேருக்கு சுமார் 1500-2000 மரங்கள் நடப்படும்.

உள்நாட்டில் கிடைக்கும் மாசுகளைத் தாங்கும் வகையிலான மரங்கள் நடப்படும். மேற்கூறியவற்றைத் தவிர, வளாகத்திற்குள் இருக்கும் அனைத்து திறந்தவெளிகளும் நர்சரிகள், பூங்காக்கள், தோட்டங்கள் மற்றும் பசுமையின் பிற வடிவங்களாக உருவாக்கப்படும். ஆலை வளாகத்தில் உள்ள நிலத்திற்கு ஏற்ப 5 மீ அகலமுள்ள பசுமை அரண் உருவாக்கப்படும்.

#### 4.5.3.3. பசுமை அரண் மேம்பாட்டிற்கான வழிகாட்டுதல்கள் மற்றும் நுட்பங்கள்

தாவரங்களின் அமைப்பு மற்றும் கலவையை கண்காணிக்க திட்டப் பகுதியின் விரிவான ஆய்வு மேற்கொள்ளப்பட்டது. எனவே SPCB வழிகாட்டுதல் மற்றும் ToR இன் படி தேர்ந்தெடுக்கப்பட்ட நிலப்பரப்பு பொருத்தம் மற்றும் இனங்கள் ஆகியவற்றைப் பொறுத்து தாவரங்களின் கலவை தேர்ந்தெடுக்கப்படுகிறது. மண்ணின் பண்புகள் மனதில் வைக்கப்பட்டன. இந்தக் கணக்கெடுப்பு மற்றும் சுற்றுச்சூழல் நிலைமைகளின் அடிப்படையில் பசுமை அரண் மேம்பாட்டுத் திட்டத்திற்கு பொருத்தமான பூர்வீக தாவர இனங்கள் முன்மொழியப்பட்டுள்ளன.

#### 4.5.2.4. பசுமை மண்டல வளர்ச்சிக்கான தாவர இனங்களின் தேர்வு

தோட்டம் தோராயமாக எடுக்கப்பட வேண்டும் என்றும், இயற்கையை ரசித்தல் அம்சங்களைக் கருத்தில் கொள்ள வேண்டும் என்றும் பரிந்துரைக்கப்படுகிறது. நடுத்தர உயர மரங்கள் (7 மீ முதல் 10 மீ வரை) மற்றும் புதர்கள் (5 மீ உயரம்) உள்ளடங்கிய பல அடுக்கு தோட்டங்கள் பசுமை மண்டலத்திற்கு முன்மொழியப்பட்டுள்ளன. பசுமை அரண் என்பது வாயு மற்றும் துகள் மாசு இரண்டையும் உறிஞ்சி, வளிமண்டலத்தில் இருந்து அகற்றுவதால், காற்று மாசுபாட்டைக் குறைப்பதற்காக மரங்களை வளர்ப்பதாகும். பசுமையான தாவரங்கள் காற்று மாசுபடுத்திகளை உறிஞ்சி மாசுபடுத்தும் தொட்டிகளை உருவாக்கும் திறன் கொண்ட ஒரு மேற்பரப்பை உருவாக்குகின்றன. இது உள்ளூர் சூழலின் அழகியல் மதிப்பை மேம்படுத்துகிறது. தற்போதைய திட்டத்தின் கீழ், பல்லுயிர் பெருக்கத்தை உருவாக்கும் முக்கியத்துவத்துடன் பசுமை அரண் திட்டமிடப்பட்டுள்ளன; இயற்கை சூழலை மேம்படுத்தி மாசுபாட்டை குறைக்கிறது. டெரோகார்பஸ் மாரசுபியம், பொங்கமியா பின்னாடா, லிமோனியா அமிலசிமா, மற்றும் Cassia roxburghii போன்ற சுற்றுச்சூழலுக்கு உகந்த பைகளில் பிராந்திய மரக் கன்றுகள் குத்தகை எல்லை மற்றும் வழித்தடங்கள் மற்றும் ஜிபிஎஸ் ஒருங்கிணைப்புகளுக்கு இடையில் 3 மீட்டர் இடைவெளியில் செயல்படாத குப்பைகள் மீது நடப்படும். கிரீன்பெல்ட் மேம்பாட்டுத் திட்டம் பிராந்தியத்தின் சுற்றுச்சூழல் நிலைமைகளில் ஒட்டுமொத்த முன்னேற்றத்தை நோக்கமாகக் கொண்டுள்ளது.

- இனங்கள் காற்று-உறுதியான மற்றும் ஆழமான வேரூன்றியதாக இருக்க வேண்டும்.
- இனங்கள் அடர்த்தியான விதானத்தை உருவாக்க வேண்டும்.
- வேகமாக வளரும் செடிகள் நடப்படும்
- SO2 மற்றும் NO2 போன்ற காற்று மாசுபாட்டிற்கு இனங்கள் சகிப்புத்தன்மைக்கு முன்னுரிமை அளிக்க வேண்டும்.
- பெரிய இலை பரப்பளவு கொண்ட தாவரங்கள் பரிசீலிக்கப்படும்
- மண்ணை மேம்படுத்தும் தாவரங்கள் (நைட்ரஜன் விரைவாக மக்கக்கூடிய இலை குப்பைகளை சரிசெய்தல்).

- நல்ல பூக்கள் மற்றும் பழம் தாங்கி கவர்ச்சிகரமான தோற்றம்.
- பறவைகள் மற்றும் பூச்சிகள் மர இனங்களை ஈர்க்கின்றன.
- சாலையோரங்களில் உள்ளூர் தாவரங்கள் நடப்படும்.

**அட்டவணை எண் 4.1. பசுமை அரண் வளர்ச்சிக்காக முன்மொழியப்பட்ட தாவர இனங்களின் பட்டியல்**

வ.எண்	அறிவியல் பெயர்	தமிழ் பெயர்
1	ஏகல் மார்மெலோஸ்	வில்வ மரம்
2	அல்பிசியா லெபெக்	வாகை மரம்
3	காசியா ஃபிஸ்துலா	கொன்றை மரம்
4	லானியா கோரமண்டலிகா	ஓதியம்
5	லிமோனியா அமிலசிமா	விளா மரம்
6	சைசிஜியம் சீரகம்	கடற்படை மரம்
7	டூனா சிலியாட்டா	சந்தான வேம்பு
8	ஃபிகஸ் ஹிஸ்பிடா	அத்தி மரம்
9	போராசஸ் ஃபிளாபெல்லிஃபர்	பனை-மரம்
10	மதுகா லாங்கிஃபோலியா	இலுப்பை மரம்

(\*ஆதாரம்: குறிப்பு கால-ToR)

**அட்டவணை எண் 4.2. ஒலி மற்றும் தூசி மாசுபாட்டைக் குறைக்க ஏற்ற இனங்கள்**

வ.எண்	தாவரவியல் பெயர்	பொதுவான பெயர்
1	அசாடிராக்க்டா இண்டிகா	வேம்பு மரம்
2	Ficus religiosa	அரசன் மரம்
3	ஃபிகஸ் ஹிஸ்பிடா	அத்தி மரம்
4	பாம்பாக்ஸ் சீபா	முல் எழவு
5	சைசிஜியம் சீரகம்	கடற்படை மரம்
6	புளி இண்டிகா	புளியமரம்
7	மங்கிஃபெரா இண்டிகா	மாங்கா மரம்
8	ஹார்விக்கியா பினாட்டா	அஞ்சன் மரம்
9	டெலோனிக்ஸ் ரெஜியா	நெருப்பு கொண்டை
10	காசியா ஃபிஸ்துலா	சாரா கொண்டராய்

(\*ஆதாரம்: பசுமைப் பட்டைகளை உருவாக்குவதற்கான வழிகாட்டுதல் கையேடு, CPCB 2000)



மேலே பரிந்துரைக்கப்பட்ட பட்டியலில், தடிமனான விதான உறை, வற்றாத பச்சை இயல்பு, பூர்வீக தோற்றம் மற்றும் ஒரு பெரிய இலை பரப்பளவு கொண்ட இனங்கள் உள்ளன. முன்மொழியப்பட்ட இனங்கள் சுரங்கப் பகுதிக்கும் சுற்றுப்புறத்துக்கும் இடையே பயனுள்ள தடையை உருவாக்க உதவும்.

இந்த இனங்கள் குத்தகை பகுதியின் சுற்றளவில் நடப்பட வேண்டும், இதனால் சுரங்க நடவடிக்கைகளின் போது உருவாகும் தப்பிக்கும் உமிழ்வுகள் மற்றும் சத்தம் அளவுகளை உறிஞ்சிவிடும். மரங்களை வளர்க்க முடியாத அனைத்து திறந்தவெளிகளிலும், மேல் மண் அரிப்பைத் தடுக்க புதர்கள் மற்றும் புற்களால் மூடப்பட வேண்டும்.

#### 4.5.4. விலங்கினங்கள் மீது எதிர்பார்க்கப்படும் தாக்கம்

- வாகனத்தால் ஏற்படும் சத்தம் பறவையினத்தை பாதிக்கலாம்.
- குத்தகைப் பகுதியில் வனவிலங்குகள் எதுவும் வசிக்கவில்லை, வனப்பகுதி இல்லாததால், வனவிலங்குகளின் இடம்பெயர்வு அல்லது அழிவில் எந்த பாதிப்பும் ஏற்படாது.
- திட்டப் பகுதியிலிருந்து 10 கிமீ சுற்றளவில் தேசியப் பூங்கா, உயிர்க்கோளக் காப்பகம், வனவிலங்கு வழித்தடங்கள் மற்றும் புலி/யானை சரணாலயம் எதுவும் இல்லை..

#### 4.5.4.1. வன உயிரினங்களின் பாதுகாப்பு மற்றும் பாதுகாப்பிற்கான நடவடிக்கைகள்

- மேல்மண்ணில் சுரங்கப் பகுதியில் பூர்வீக தாவர இனங்களின் அதிக எண்ணிக்கையிலான விதைகள் உள்ளன.
- மேல் மண் மறுசீரமைப்பு மற்றும் நடப்பட்ட நாற்றுகளுக்கு பொருத்தமான மேற்பரப்புகளுக்கு பயன்படுத்தப்படும்.
- சுரங்கத்திற்கு உள்ளேயும் வெளியேயும் வாகனங்களின் இயக்கத்தை சரிபார்த்து கட்டுப்படுத்துகிறது.
- வனத்துறையுடன் கலந்தாலோசித்து தாவரங்கள் மற்றும் விலங்கினங்களுக்கு உகந்த சூழலுக்கான தணிப்பு நடவடிக்கைகளை மேற்கொள்வது.
- சுரங்கத்தின் சுரங்கம் மற்றும் சுற்றளவில் ஒரு தூசி அடக்கும் அமைப்பு நிறுவப்படும்.
- சுரங்கப் பகுதியைச் சுற்றியுள்ள தோட்டங்கள் சிறிய விலங்கினங்களின் வாழ்விடங்களை உருவாக்கவும் பல்வேறு விலங்கினங்களுக்கு சிறந்த சூழலை உருவாக்கவும் உதவும். பக்கத்து கிராமங்களில் இயற்கை மற்றும் வனவிலங்குகள் குறித்த விழிப்புணர்வை உருவாக்கி மேம்படுத்துதல்.

#### 4.5.4. நீர்வாழ் பல்லுயிர் மீதான தாக்கம்

- திட்டத் தளங்களில் உள்ள பெரிய ஏரியில் வளமான பல்லுயிர் இல்லை மற்றும் பட்டியலிடப்பட்ட விலங்கினங்கள் மற்றும் தாவரங்கள் இரண்டின் கிட்டத்தட்ட அனைத்து இனங்களும் குறைந்த அக்கறை கொண்டவை அல்லது மதிப்பீடு செய்யப்படவில்லை.
- மீன் வாழ்விடங்கள் மற்றும் நீர்நிலை மற்றும் நீர்த்தேக்கத்தில் உள்ள உணவு வலை/உணவுச் சங்கிலி ஆகியவற்றில் எந்த பாதிப்பும் இல்லை.

**அட்டவணை எண் 4.3. விழுப்புரம் மாவட்டம் வானூர் தாலுகாவில் உள்ள எறையூர் கிராமம், குழும பகுதி, சாதாரண கல் மற்றும் கிராவல் குவாரியின் ஒட்டுமொத்த சுற்றுச்சூழல் தாக்க மதிப்பீடுகள்.**

வ.எண்	பண்புக்கூறுகள்	மதிப்பீடு
1.	திட்டத்தின் செயல்பாடுகள் பாதிக்கப்படுகின்றன பறவைகள் மற்றும் விலங்குகளின் இனப்பெருக்கம்/கூடு கட்டும் இடங்கள்	சுரங்க குத்தகை தளத்தில் இனப்பெருக்கம் மற்றும் கூடு கட்டும் இடம் எதுவும் கண்டறியப்படவில்லை. காணப்பட்ட விலங்கினங்கள் பெரும்பாலும் தாங்கல் பகுதியில் இருந்து இடம்பெயர்ந்தன.
2.	அரிதான அல்லது அழிந்துவரும் உயிரினங்கள் வசிக்கும் பகுதிக்கு அருகில் அமைந்துள்ளது	முக்கிய சுரங்க குத்தகை பகுதியில் அழிந்து வரும், ஆபத்தான அல்லது பாதிக்கப்படக்கூடிய இனங்கள் எதுவும் காணப்படவில்லை.
3.	தேசிய பூங்கா/வனவிலங்குகளுக்கு அருகாமையில் சரணாலயம் / காப்புக்காடு / சதுப்புநிலங்கள் / கடற்கரை / முகத்துவாரம் / கடல்	'இல்லை'
4.	முன்மொழியப்பட்ட திட்டம் வனவிலங்குகளுக்கான நீர்நிலைகளுக்கு அணுகலை கட்டுப்படுத்துகிறது	'இல்லை'
5.	முன்மொழியப்பட்ட சுரங்கத் திட்டம் மேற்பரப்பு நீரின் தரத்தை பாதிக்கிறது, இது வனவிலங்குகளுக்கும் தண்ணீரை வழங்குகிறது	'திட்டமிடப்பட்ட அல்லது அச்சுறுத்தப்பட்ட வனவிலங்குகள் எதுவும் மையப் பகுதியில் வழக்கமாகக் காணப்படுவதில்லை.
6.	முன்மொழியப்பட்ட சுரங்கத் திட்டம் அருகிலுள்ள பல்லுயிர்ப் பகுதிகளைப் பாதிக்கும் வண்டல் மண்ணை அதிகரிக்கிறது.	வடிகால் போன்ற மேற்பரப்பு ஓடை மேலாண்மை முறையாக கட்டப்படுவதால், அருகில் உள்ள சுரங்கப் பகுதியில் மண் படிவு ஏற்படாது.
7.	திட்ட நடவடிக்கைகளால் வன விலங்குகளின் வீழ்ச்சி/சறுக்கல் அல்லது மரணம் ஏற்படும் அபாயம்	'இல்லை'
8.	இத்திட்டத்தின் மூலம் வனவிலங்குகளுக்கு நீர் வழங்கும் கழிவுநீரை நீர்நிலைகளில் வெளியிடுகிறது.	மையப்பகுதிக்கு அருகில் நீர்நிலைகள் இல்லாததால் நீர் மாசுபடுவதற்கான வாய்ப்புகள் குறைவு.
9.	சுரங்கத் திட்டங்கள் காடு சார்ந்த வாழ்வாதாரத்தைப் பாதிக்கின்றன/ உள்ளூர் வாழ்வாதாரம் சார்ந்து இருக்கும் குறிப்பிட்ட வனப் பொருளைப் பாதிக்கிறது.	'இல்லை'
10.	இந்த திட்டம் இடம்பெயர்வு பாதைகளை பாதிக்கும்.	'கண்காணிப்பு காலத்தில் இடம்பெயர்வு பாதை எதுவும் கவனிக்கப்படவில்லை.

11.	இத்திட்டத்தால் மருத்துவ குணம் கொண்ட ஒரு பகுதியின் தாவரங்கள் பாதிக்கப்பட வாய்ப்புள்ளது	'இல்லை'
12.	வனப்பகுதி திசைதிருப்பப்பட வேண்டும், கார்பன் உயர் சீக்வெஸ்ட்ரேஷனைக் கொண்டுள்ளது.	'இல்லை' அங்கு எந்த வன நிலமும் மாற்றப்படவில்லை.
13.	சதுப்பு நிலங்கள், மீன்கள் இனப்பெருக்கம் செய்யும் இடங்கள் மற்றும் கடல் சூழலியல் ஆகியவற்றை இத்திட்டம் பாதிக்கும்.	'இல்லை'. அருகிலுள்ள மைய சுரங்க குத்தகை பகுதியில் ஈரநிலம் இல்லை. மைய சுரங்கப் பகுதியில் இனப்பெருக்கம் மற்றும் கூடு கட்டும் இடம் இல்லை.

\*(வடிவ ஆதாரம்: EIA வழிகாட்டுதல் கையேடு-சுரங்க மற்றும் கனிமங்கள், 2010)

**அட்டவணை 4.12: பசுமை அரண் மேம்பாட்டுத் திட்டத்திற்கான பரிந்துரைக்கப்பட்ட இனங்கள்**

வ.எண்	தாவரத்தின் பெயர் (தாவரவியல்)	குடும்பப் பெயர்	பொது பெயர்	பழக்கம்
1	அசாடிராக்க்டா இண்டிகா	மெலியாசியே	வேம்பு, வேம்பு	மரம்
2	அல்பிசியாபால்கடோரியா	ஃபேபேசியே	புளி, புளியமரம்	மரம்
3	பாலியால்தியாலோங்கிஃபோலியா	அன்னோனேசியே	கட்டுமரம்	மரம்
4	போராசஸ் ஃபிளாபெல்லிஃபர்	அரேகேசியே	பனைமர பனை	மரம்

எல்லையில் உள்ள 7.5 மீ பாதுகாப்பு தூரம், அடுத்தடுத்த காடு வளர்ப்புக்கு பயன்படுத்த அடையாளம் காணப்பட்டுள்ளது. இருப்பினும், காடு வளர்ப்பு எப்பொழுதும் முறையாகவும் அறிவியல் பூர்வமாகவும் மேற்கொள்ளப்பட வேண்டும். குத்தகை எல்லையில் வேம்பு, பொங்கமியா, பின்னட்டா மற்றும் கேசுவரினா போன்ற பிராந்திய மரங்கள் நடப்பட்டு, அந்தந்த முன்மொழியப்பட்ட திட்டங்களில் அவென்யூ தோட்டம் மேற்கொள்ளப்படும். இந்த பகுதியில் உயிர்வாழும் விகிதம் 80% ஆக இருக்கும் என எதிர்பார்க்கப்படுகிறது.

**அட்டவணை எண்: 4.13. பசுமை அரண் மேம்பாட்டுத் திட்டம்**

ஆண்டு	நடவு செய்ய உத்தேசிக்கப்பட்ட மரங்களின் எண்ணிக்கை	மூடப்பட வேண்டிய பகுதி மீ2	இனத்தின் பெயர்
I	1210	பசுமை அரண் மேம்பாட்டிற்குப் பயன்படுத்த எல்லைத் தடையில் உள்ள பாதுகாப்பு மண்டலம் அடையாளம் காணப்பட்டுள்ளது.	வேம்பு, பொங்கமியா பின்னாடி போன்றவை,

#### 4.6 சமூக பொருளாதாரம்

##### 4.6.1 எதிர்பார்க்கப்பட்ட தாக்கம்

- சுரங்க நடவடிக்கையில் இருந்து உருவாகும் தூசி அருகிலுள்ள பகுதியில் உள்ள தொழிலாளர்கள் மற்றும் மக்களின் ஆரோக்கியத்தில் எதிர்மறையான தாக்கத்தை ஏற்படுத்தும்.
- டிப்பர்களின் இயக்கத்தால் அப்ரோச் சாலைகள் சேதமடையலாம்.
- நேரடியாகவும் மறைமுகமாகவும் வேலை வாய்ப்புகளை அதிகரிப்பதன் மூலம் அப்பகுதி மக்களின் பொருளாதார நிலையை உயர்த்துதல்.

##### 4.6.2 தணிப்பு நடவடிக்கைகள்:

- அனைத்து இயந்திரங்கள் மற்றும் உபகரணங்களுக்கும் நல்ல பராமரிப்பு நடைமுறைகள் பின்பற்றப்படும், இது சாத்தியமான இரைச்சல் சிக்கல்களைத் தவிர்க்க உதவும்.
- மத்திய மாசுக் கட்டுப்பாட்டு வாரியத்தின் (CPCB) வழிகாட்டுதல்களின்படி திட்டப் பகுதியிலும் அதைச் சுற்றிலும் பசுமைப் பட்டை உருவாக்கப்படும்.
- மையப் பகுதிக்குள் சுற்றுச்சூழல் பாதிப்பைக் குறைக்க காற்று மாசுக் கட்டுப்பாட்டு நடவடிக்கை எடுக்கப்படும்.
- தொழிலாளர்களின் பாதுகாப்பிற்காக, கையுறைகள், தலைக்கவசங்கள், பாதுகாப்பு காலணிகள், கண்ணாடிகள், ஏப்ரன்கள், மூக்கு முகமூடிகள் மற்றும் காதுகளைப் பாதுகாக்கும் சாதனங்கள் போன்ற தனிப்பட்ட பாதுகாப்பு உபகரணங்கள் சுரங்கச் சட்டம் மற்றும் விதிகளின்படி வழங்கப்படும்.
- இந்த திட்டத்தில் இருந்து நேரடியாகவும் மறைமுகமாகவும் ராயல்டி, வரி, வரிகள் போன்றவற்றின் மூலம் நிதி வருவாய் மூலம் மாநில மற்றும் மத்திய அரசுகளுக்கு பலன்.
- மேற்கூறிய விவரங்களிலிருந்து, குவாரி செயல்பாடுகள் அப்பகுதியில் அதிக நன்மை பயக்கும் நேர்மறையான தாக்கத்தை ஏற்படுத்தும்

#### 4.7 தொழில்சார் ஆரோக்கியம் மற்றும் பாதுகாப்பு

சுரங்கத்தின் செயல்பாட்டுக் கட்டத்தில் தொழில்சார் ஆரோக்கியம் மற்றும் பாதுகாப்பு அபாயங்கள் ஏற்படுகின்றன மற்றும் முதன்மையாக பின்வருவனவற்றை உள்ளடக்குகின்றன:

- சுவாச ஆபத்துகள்
- சத்தம்
- உடல் அபாயங்கள்
- வெடிமருந்து சேமிப்பு மற்றும் கையாளுதல்

##### 4.7.1 சுவாச ஆபத்துகள்

சிலிக்கா தூசியின் நீண்டகால வெளிப்பாடு சிலிகோசிஸை ஏற்படுத்தக்கூடும் பின்வரும் நடவடிக்கைகள் பரிந்துரைக்கப்படுகின்றன:

- எக்ஸ்கவேட்டர் மற்றும் டிப்பர்களின் கேபின்கள் ஏசி மற்றும் ஒலி ஆதாரத்துடன் இணைக்கப்படும்.
- தனிப்பட்ட தூசி முகமூடிகளின் பயன்பாடு கட்டாயமாக்கப்படும்.

##### 4.7.2 ஒலி

சுரங்க நடவடிக்கைகளின் போது தொழிலாளர்கள் அதிக சத்தத்திற்கு ஆளாக நேரிடும். பின்வரும் நடவடிக்கைகள் செயல்படுத்த முன்மொழியப்பட்டுள்ளன.

- எந்தப் பணியாளரும் 85 dB(A) க்கும் அதிகமான இரைச்சல் அளவை ஒரு நாளைக்கு 8 மணி நேரத்திற்கும் மேலாக கேட்கும் பாதுகாப்பு இல்லாமல் வெளிப்படுத்த மாட்டார்கள்.
- 8 மணிநேரத்திற்கு சமமான ஒலி அளவு 85 dB(A), உச்ச ஒலி அளவுகள் 140 dB(C) ஐ அடையும் போது அல்லது சராசரி அதிகபட்ச ஒலி அளவு 110 dB(A) ஐ அடையும் போது செவிப்புலன் பாதுகாப்பின் பயன்பாடு தீவிரமாக செயல்படுத்தப்படும்.
- வழங்கப்படும் இயர் மஃப்ஸ் காதுில் ஒலி அளவைக் குறைந்தது 85 dB(A) ஆகக் குறைக்கும் திறன் கொண்டதாக இருக்கும்.
- அதிக இரைச்சல் அளவுக்கு வெளிப்படும் தொழிலாளர்களுக்கு அவ்வப்போது மருத்துவ செவிப்புலன் சோதனைகள் செய்யப்படும்.

##### 4.7.3 உடல் அபாயங்கள்

உடல் அபாயங்களைக் கட்டுப்படுத்த பின்வரும் நடவடிக்கைகள் முன்மொழியப்பட்டுள்ளன:-

- பணித்தள பாதுகாப்பு மேலாண்மை குறித்த குறிப்பிட்ட பணியாளர்களுக்கு பயிற்சி அளிக்கப்படும்;
- தற்செயலான பாறை விழுதல் மற்றும் / அல்லது நிலச்சரிவைத் தடுக்க, குறிப்பாக வெடிப்பு நடவடிக்கைகளுக்குப் பிறகு, தொழிலாளர்களுக்கு வெளிப்படும் ஒவ்வொரு மேற்பரப்பையும் பாறை அளவிடுதல் மூலம் பணித் தள மதிப்பீடு செய்யப்படும்;
- இயற்கை தடைகள், தற்காலிக தண்டவாளங்கள் அல்லது குறிப்பிட்ட ஆபத்து சமிக்ஞைகள் பாறை பெஞ்சுகள் அல்லது தரை மட்டத்திலிருந்து 2 மீட்டருக்கும்

அதிகமான உயரத்தில் வேலை செய்யப்படும் மற்ற குழி பகுதிகளில் வழங்கப்படும்;

- முற்றங்கள், சாலைகள் மற்றும் நடைபாதைகளை பராமரித்தல், போதுமான நீர் வடிகால் வழங்குதல் மற்றும் சாதாரண கிராவல் போன்ற அனைத்து வானிலை மேற்பரப்புடன் வழக்கும் பரப்புகளைத் தடுக்கும்.

#### 4.7.4 தொழில்சார் சுகாதார ஆய்வு

அனைத்து நபர்களும் முன் வேலைவாய்ப்பு மற்றும் அவ்வப்போது மருத்துவ பரிசோதனைக்கு உட்படுத்தப்படுவார்கள். பின்வரும் சோதனைகளை நடத்துவதன் மூலம் பணியாளர்கள் தொழில் சார்ந்த நோய்களுக்கு கண்காணிக்கப்படுவார்கள்.

- பொது உடல் பரிசோதனைகள்
- ஆடியோமெட்ரிக் சோதனைகள்
- முழு மார்பு, எக்ஸ்ரே, நுரையீரல் செயல்பாட்டு சோதனைகள், ஸ்பைரோமெட்ரிக் சோதனைகள்
- காலமுறை மருத்துவ பரிசோதனை - ஆண்டுதோறும்
- நுரையீரல் செயல்பாடு சோதனை - ஆண்டுதோறும், தூசி வெளிப்படும்
- கண் பரிசோதனை

தளத்தில் அத்தியாவசிய மருந்துகள் வழங்கப்படும். மருந்துகள் மற்றும் இதர பரிசோதனை வசதிகள் இலவசமாக வழங்கப்படும். உடனடியாக சிகிச்சைக்காக சுரங்கத்தில் முதலுதவி பெட்டி வைக்கப்படும்.

தேர்ந்தெடுக்கப்பட்ட பணியாளர்களுக்கு தொடர்ந்து முதலுதவி பயிற்சி அளிக்கப்படும். முதலுதவி பயிற்சி பெற்ற உறுப்பினர்களின் பட்டியல்கள் மூலோபாய இடங்களில் காட்டப்படும்.

#### 4.8 சுரங்க கழிவு மேலாண்மை

முன்மொழியப்பட்ட எந்த குவாரிகளிலிருந்தும் கழிவுகள் எதிர்பார்க்கப்படுவதில்லை.

#### 4.9 சுரங்க மூடல்

சுரங்கத்தின் இறுதி ஆழம் 32m bgl மற்றும் சுரங்கத்தின் ஆயுட்காலம் 10 ஆண்டுகள் ஆகும், சுரங்க செயல்பாடு முடிந்ததும், சுரங்கத்தை மூடும் திட்டத்தின் ஒரு பகுதியாக திட்ட தளத்தில் பின்வரும் நடவடிக்கை எடுக்கப்படும்.

- மொத்த சுரங்கம் அகற்றப்பட்ட நிலம் சுமார் 1.65.26 ஹெக்டேர் இருக்கும் இந்த நிலம் தற்காலிக நீர் தேக்கமாக மாற்றப்படும், இது மழை நீரை சேகரிக்க வசதியாக இருக்கும்.
- தேங்கி நிற்கும் நீர் வறட்சி காலங்களில் அருகிலுள்ள விவசாய நிலங்களுக்கு வழங்கப்படும்
- மூடப்பட்ட பிறகு குழியைச் சுற்றி வேலி அமைக்கப்படும், திட்டப் பகுதியின் அனைத்துப் பக்கங்களிலும் எச்சரிக்கை/ ஆபத்துக் காட்சிப் பலகை வைக்கப்படும்.
- பயன்படுத்தப்படாத பகுதி மற்றும் போக்குவரத்து சாலைகள் தோட்டப் பகுதிகளாக மாற்றப்படும், அப்பகுதியின் சுற்றுச்சூழல் அமைப்பைத் தக்கவைக்க பழம்தரும் மரங்கள் நடப்படும்.

- இறுதி சுரங்க மூடல் திட்டம் தயாரிக்கப்பட்டு சம்பந்தப்பட்ட அதிகாரியிடம் சமர்ப்பிக்கப்படும்

#### 4.9.1 சுரங்க மூடல் அளவுகோல்

சுரங்கத்தை மூடுவதில் உள்ள நிபந்தனைகள் கீழே விவாதிக்கப்பட்டுள்ளன:

##### 4.9.1.1 இயற்பியல் நிலைத்தன்மை

சுரங்க வேலைகள், கட்டிடங்கள், ஓய்வு தங்குமிடங்கள் போன்றவற்றை உள்ளடக்கிய அனைத்து மானுடவியல் கட்டமைப்புகளும், சுரங்கம் செயலிழந்த பிறகு மீதமுள்ளவை இயற்பியல் ரீதியாக நிலையானதாக இருக்க வேண்டும். தோல்வி அல்லது இயற்பியல் ரீதியான சரிவின் விளைவாக பொது சுகாதாரம் மற்றும் பாதுகாப்புக்கு எந்த ஆபத்தையும் அவர்கள் முன்வைக்கக்கூடாது, மேலும் அவர்கள் வடிவமைக்கப்பட்ட செயல்பாடுகளை அவர்கள் தொடர்ந்து செய்ய வேண்டும். முன்மொழியப்பட்ட வடிவமைப்பு காலங்கள் மற்றும் பாதுகாப்பு காரணிகள் வெள்ளம், சூறாவளி, காற்று அல்லது பூகம்பங்கள் போன்ற தீவிர நிகழ்வுகள் மற்றும் அரிப்பு போன்ற பிற இயற்கை நிரந்தர சக்திகளை முழுமையாக கணக்கில் எடுத்துக்கொள்ள வேண்டும்.

##### 4.9.1.2 இரசாயன நிலைத்தன்மை

சுரங்க தளத்தில் திடக்கழிவுகள் இரசாயன நிலைத்தன்மையுடன் இருக்க வேண்டும். இதன் பொருள், உலோகங்கள், உப்புகள் அல்லது கரிம சேர்மங்களின் கசிவுக்கு வழிவகுக்கும் இரசாயன மாற்றங்கள் அல்லது நிலைமைகளின் விளைவுகள் பொது சுகாதாரம் மற்றும் பாதுகாப்பிற்கு ஆபத்தை ஏற்படுத்தக்கூடாது அல்லது சுற்றுச்சூழல் பண்புகளின் சீரழிவை ஏற்படுத்தக்கூடாது. பாதகமான விளைவுகளை ஏற்படுத்தக்கூடிய மாசுபடுத்தும் வெளியேற்றம் முன்கூட்டியே கணிக்கப்பட்டால், இடைநிறுத்தப்பட்ட திடப்பொருட்களை நிலைநிறுத்துதல் அல்லது நீரின் தரம் மற்றும் அளவு போன்றவற்றை மேம்படுத்த செயலற்ற சிகிச்சை போன்ற பொருத்தமான தணிப்பு நடவடிக்கைகள் திட்டமிடப்படலாம். மூடிய சுரங்கத்தைச் சுற்றியுள்ள பகுதியில் உள்ள நீர், மண் மற்றும் காற்றின் தரங்களுக்கு சட்டப்பூர்வ வரம்புகளை மீறும் மாசுபடுத்தும் செறிவுகளின் பாதகமான விளைவு எதுவும் இல்லை என்பதை கண்காணிப்பு நிரூபிக்க வேண்டும்.

##### 4.9.1.3 உயிரியல் நிலைத்தன்மை

சுற்றியுள்ள சூழலின் ஸ்திரத்தன்மை முதன்மையாக தளத்தின் இயற்பியல் மற்றும் வேதியியல் பண்புகளை சார்ந்துள்ளது, அதேசமயம் சுரங்க தளத்தின் உயிரியல் உறுதிப்பாடு மறுவாழ்வு மற்றும் இறுதி நில பயன்பாட்டுடன் நெருக்கமாக தொடர்புடையது. ஆயினும் கூட, உயிரியல் நிலைத்தன்மையானது, மண்ணின் உறையை நிலைப்படுத்துதல், அரிப்பு/கழுவுதல், கசிவு போன்றவற்றைத் தடுப்பதன் மூலம் உடல் அல்லது இரசாயன நிலைத்தன்மையை கணிசமாக பாதிக்கலாம்.

புனர்வாழ்வுத் திட்டத்தின் முக்கிய நோக்கங்களில் ஒன்று சீர்குலைந்த தளத்தின் மீது ஒரு தாவர உறை பொதுவாக உள்ளது, ஏனெனில் தளத்தை நிலைநிறுத்துவதற்கான சிறந்த நீண்ட கால முறையாக பசுமைச் சூழல் உள்ளது. மறுவாழ்வுத் திட்டத்தின் முக்கிய நிலவேலை கூறுகள் முடிந்ததும், நிலையான தாவர சமூகத்தை நிறுவுவதற்கான செயல்முறை தொடங்குகிறது. மறு தாவரங்களுக்கு, மண்ணின் ஊட்டச்சத்து அளவை

மேலாண்மை செய்வது ஒரு முக்கியமான கருத்தாகும். மூன்று சூழ்நிலைகளில் ஊட்டச்சத்துக்களைச் சேர்ப்பது பயனுள்ளதாக இருக்கும்.

- பரப்பப்பட்ட மேல்மண்ணின் ஊட்டச்சத்து நிலை உள்ள பொருளை விட குறைவாக இருந்தால் எ.கா. சமூக காடுகளின் வளர்ச்சிக்காக.
- இயற்கையாக நிகழும் தாவரங்களை விட அதிக ஊட்டச்சத்து தேவைப்படும் தாவரங்களை வளர்க்கும் நோக்கம் எ.கா. விவசாயத்திற்கான திட்டமிடல்.
- ஈரப்பதம் கட்டுப்படுத்தும் காரணியாக இல்லாத காலங்களில் பூர்வீக தாவரங்களிலிருந்து விரைவான வளர்ச்சியை பெறுவது விரும்பத்தக்கது எ.கா. பசுமை தடைகளின் வளர்ச்சி.

சுரங்க மூடல் திட்டம் அங்கீகரிக்கப்பட்ட சுரங்கத் திட்டத்தின்படி இருக்க வேண்டும். சுரங்க மூடல் என்பது அங்கீகரிக்கப்பட்ட சுரங்கத் திட்டத்தின் ஒரு பகுதியாகும் மற்றும் சுரங்க மூடல் திட்டத்தில் விவரிக்கப்பட்டுள்ள செயல்முறையின்படி மூடல் நடவடிக்கைகள் மேற்கொள்ளப்படும்.



## அத்தியாயம்- 5: மாற்றுகளின் பகுப்பாய்வு (தொழில்நுட்பம் மற்றும் தளம்)

### 5.0 அறிமுகம்

திட்ட முன்மொழிவுக்கு மாற்றுகளை கருத்தில் கொள்வது EIA செயல்முறையின் தேவையாகும். ஸ்கோப்பிங் செயல்பாட்டின் போது, ஒரு முன்மொழிவுக்கான மாற்றுகளை நேரடியாகவோ அல்லது அடையாளம் காணப்பட்ட முக்கிய சிக்கல்களைக் குறிப்பிடுவதன் மூலமாகவோ பரிசீலிக்கலாம் அல்லது சுத்திகரிக்கலாம். மாற்றுகளின் ஒப்பீடு குறைந்தபட்ச சுற்றுச்சூழல் தாக்கங்களுடன் திட்ட நோக்கங்களை அடைவதற்கான சிறந்த முறையை தீர்மானிக்க உதவுகிறது அல்லது மிகவும் சுற்றுச்சூழல் நட்பு மற்றும் செலவு குறைந்த விருப்பங்களைக் குறிக்கிறது.

### 5.1 திட்ட தளத்தின் தேர்வின் பின்னணியில் உள்ள காரணிகள்

சுற்றுலா வட்டாரப் பகுதிகளில் ஏற்கனவே குவாரிகள் அகற்றப்பட்டு, 1 கிலோ மீட்டர் சுற்றளவில் 10 கிரவுர்கள் உள்ளன. இப்பகுதியில் உள்ள பெரும்பாலான குவாரிகள் கைவிடப்பட்டு குத்தகை காலாவதியான குவாரிகள் உள்ளன. எனவே இந்த குவாரியானது கரடுமுரடான கல் பொருட்களை நசுக்கும் அலகுகளுக்கு அளிக்கும்.

சாதாரண கல்லை தோண்டுவதற்கான சாதாரண கல் மற்றும் கிராவல் குவாரி திட்டம், இது குறிப்பிட்ட தளமாகும். முன்மொழியப்பட்ட சுரங்க குத்தகைப் பகுதிகள் பின்வரும் நன்மைகளைக் கொண்டுள்ளன: -

- கனிம இருப்பு காடு அல்லாத பகுதியில் ஏற்படுகிறது.
- திட்டப் பகுதிக்குள் குடியிருப்பு இல்லை; எனவே R & R சிக்கல்கள் எதுவும் இல்லை.
- சுரங்க குத்தகைக்கு பயன்படுத்தப்பட்ட பகுதிகளில் ஆறு, ஓடை, நல்லா மற்றும் நீர்நிலைகள் இல்லை.
- இந்த பிராந்தியத்தில் திறமையான, அரை திறமையான மற்றும் திறமையற்ற தொழிலாளர்கள் கிடைப்பது.
- மருத்துவம், தீயணைப்பு, கல்வி, போக்குவரத்து, தகவல் தொடர்பு மற்றும் உள்கட்டமைப்பு வசதிகள் போன்ற அனைத்து அடிப்படை வசதிகளும் நன்கு இணைக்கப்பட்டு அணுகக்கூடியதாக உள்ளது.
- சுரங்க நடவடிக்கைகள் நிலத்தடி நீர் மட்டத்தில் குறுக்கிடாது. எனவே, நிலத்தடி நீர் சுற்றுச்சூழலுக்கு எந்த பாதிப்பும் இல்லை.
- ஆய்வுப் பகுதி நில அதிர்வு மண்டலத்தில் விழுகிறது - II, கடந்த கால வரலாற்றில் நிலச்சரிவு, நிலநடுக்கம், சரிவு போன்ற பெரிய வரலாறுகள் எதுவும் இல்லை.

### 5.2 மாற்று தளத்தின் பகுப்பாய்வு

அனைத்து சுரங்க தளங்களும் கனிம குறிப்பிட்டவை என்பதால் மாற்று எதுவும் பரிந்துரைக்கப்படவில்லை.

### 5.3 முன்மொழியப்பட்ட தொழில்நுட்பத்தைத் தேர்ந்தெடுப்பதற்குப் பின்னால் உள்ள காரணிகள்

இயந்திரமயமாக்கப்பட்ட திறந்த வார்ப்பு சுரங்க செயல்பாடு, துளையிடுதல் மற்றும் வெடிக்கும் முறை அப்பகுதியில் சாதாரண கல்லைப் பிரித்தெடுக்க

பயன்படுத்தப்படும். பயன்படுத்தப்பட்ட அனைத்து சுரங்க குத்தகை பகுதிகளும் பின்வரும் நன்மைகளைக் கொண்டுள்ளன -

- கனிம படிவு ஒரே மாதிரியாகவும், பாத்தோலித் உருவாக்கமாகவும் இருப்பதால், நிலத்தடி முறையை விட திறந்தவெளி வேலை செய்யும் முறை விரும்பப்படுகிறது.
- பொருள் தோண்டுதலின் உதவியுடன் டம்பர்கள் / டிரிப்பர்களில் ஏற்றப்பட்டு தேவைப்படும் வாடிக்கையாளர்களுக்கு கொண்டு செல்லப்படும்.
- வெடித்தல் மற்றும் துளையிடுதல் கிடைப்பதுடன் கட்டுப்படுத்தப்பட்ட வெடித்தல் தொழில்நுட்பம் தேவையான துண்டு துண்டாக கொடுக்கிறது, இதனால் கனிமம் பாதுகாப்பாக கையாளப்பட்டு இரண்டாம் நிலை வெடிப்பு இல்லாமல் பயன்படுத்தப்படுகிறது.
- குவாரி நடவடிக்கைகளுக்குத் தகுந்த அரை திறன் கொண்ட தொழிலாளர்கள் அருகில் உள்ள கிராமங்களைச் சுற்றி எளிதாகக் கிடைக்கும்

#### 5.4 மாற்றுத் தொழில்நுட்பத்தின் பகுப்பாய்வு

இந்த திட்டங்களுக்கு திறந்தவெளி இயந்திரமயமாக்கப்பட்ட முறை தேர்ந்தெடுக்கப்பட்டுள்ளது. இந்த தொழில்நுட்பம் குறைவான சூல்கொள்ளல் காலத்தைக் கொண்டுள்ளது, பொருளாதார ரீதியாக லாபகரமானது, பாதுகாப்பானது மற்றும் குறைந்த உழைப்புச் செலவைக் கொண்டது. சந்தை நிலைமைக்கு ஏற்ப உற்பத்தியை அதிகரிக்க அல்லது குறைக்க இந்த முறை உள்ளமைந்த நெகிழ்வுத்தன்மையைக் கொண்டுள்ளது.

## அத்தியாயம்-6 சுற்றுச்சூழல் கண்காணிப்பு திட்டம்

### 6.0 பொது

சுற்றுச்சூழல் கண்காணிப்பின் முக்கிய நோக்கம், சுற்றுச்சூழல் பண்புக்கூறுகள் மற்றும் செயல்பாட்டுக் கட்டத்தில் நடைமுறையில் உள்ள நிலைமைகள் ஆகியவற்றில் பெறப்பட்ட முடிவுகள் திட்டமிடல் கட்டத்தில் கணிப்புடன் இணங்குவதை உறுதி செய்வதாகும். முடிவுகளின் முந்தைய கணிப்பிலிருந்து கணிசமான விலகல் ஏற்பட்டால், இது காரணத்தைக் கண்டறிந்து தீர்வு நடவடிக்கைகளை பரிந்துரைக்கும் அடிப்படைத் தரவாக அமைகிறது. சுற்றுச்சூழல் (பாதுகாப்பு) சட்டம், 1986 இன் கீழ் சட்டப்பூர்வ விதிகளுக்கு இணங்குவதற்கு சுற்றுச்சூழல் கண்காணிப்பு கட்டாயமாகும், SEIAA வழங்கிய EC உத்தரவுகளின் கீழ் கண்காணிப்பு தொடர்பான தொடர்புடைய நிபந்தனைகள் மற்றும் தமிழ்நாடு மாசுக் கட்டுப்பாட்டு வாரியத்தின் உத்தரவின் கீழ் குறிப்பிடப்பட்டுள்ள நிபந்தனைகள் CTO வழங்குதல்.

### 6.1 கண்காணிப்பு பொறிமுறையின் முறை

EMP ஐ செயல்படுத்துதல் மற்றும் காலமுறை கண்காணிப்பு திட்ட ஆதரவாளரால் (சுரங்க உரிமையாளர்) மேற்கொள்ளப்படும். இந்த முன்மொழியப்பட்ட திட்டத்தினால் ஏற்படும் பாதிப்புகளை கண்காணிப்பதற்காக ஒரு விரிவான கண்காணிப்பு பொறிமுறை வகுக்கப்பட்டுள்ளது; தூசியை அடக்குதல், சத்தம் மற்றும் வெடிப்பு அதிர்வுகளை கட்டுப்படுத்துதல், இயந்திரங்கள் மற்றும் வாகனங்களை பராமரித்தல், சுரங்க வளாகத்தில் வீட்டு பராமரிப்பு, தோட்டம், சுற்றுச்சூழல் மேலாண்மை திட்டத்தை செயல்படுத்துதல் மற்றும் சுற்றுச்சூழல் அனுமதி நிலைமைகள் போன்ற சுற்றுச்சூழல் பாதுகாப்பு நடவடிக்கைகள் அந்தந்த சுரங்க நிர்வாகத்தால் கண்காணிக்கப்படும். மறுபுறம், பசுமை அரண் மேம்பாடு, சுற்றுச்சூழல் தர கண்காணிப்பு போன்ற பகுதி அளவிலான பாதுகாப்பு நடவடிக்கைகளை செயல்படுத்துவது, அவர்களின் சுரங்க நிர்வாகத்திற்கு அறிக்கை செய்யும் மூத்த நிர்வாகியால் மேற்கொள்ளப்படுகிறது.

முன்மொழியப்பட்ட அனைத்து குவாரிகளிலும் EMP மற்றும் பிற சுற்றுச்சூழல் பாதுகாப்பு நடவடிக்கைகள் செயல்படுத்தப்படுவதை கண்காணிக்க சுற்றுச்சூழல் கண்காணிப்பு செல் (EMC) அமைக்கப்படும்.

இந்த கலத்தின் பொறுப்புகள்:

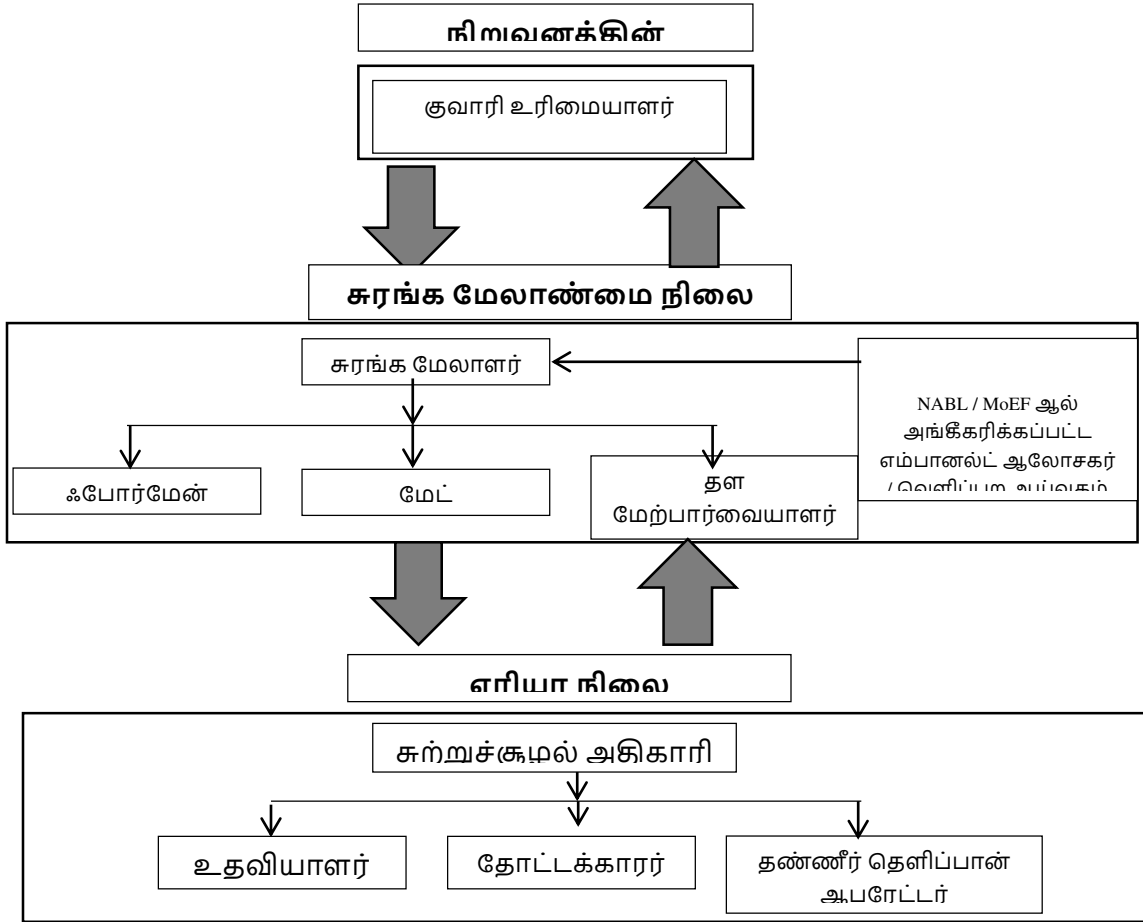
- மாசுக்கட்டுப்பாட்டு நடவடிக்கைகளை செயல்படுத்துதல்
- திட்டத்தை செயல்படுத்துவதை கண்காணித்தல்
- தோட்டத்திற்கு பிந்தைய பராமரிப்பு
- எடுக்கப்பட்ட மாசுக்கட்டுப்பாட்டு நடவடிக்கைகளின் செயல்திறனை சரிபார்க்க
- சுற்றுச்சூழலுடன் தொடர்புடைய பிற செயல்பாடு
- தேவைப்படும்போது நிபுணரின் ஆலோசனையைப் பெறுதல்.

சுற்றுச்சூழல் கண்காணிப்பு செல் தளத்தில் உள்ள அனைத்து கண்காணிப்பு திட்டங்களையும் ஒருங்கிணைக்கும் மற்றும் இவ்வாறு உருவாக்கப்படும் தரவு தொடர்ந்து மாநில ஒழுங்குமுறை நிறுவனங்களுக்கு இணக்க நிலை அறிக்கைகளாக வழங்கப்படும்.

கண்காணிக்கப்படும் சுற்றுச்சூழல் பண்புகளின் மாதிரி மற்றும் பகுப்பாய்வு அறிக்கையானது தமிழ்நாடு மாசுக் கட்டுப்பாட்டு வாரியத்திற்கு (TNPCB) ஒவ்வொரு முன்மொழியப்பட்ட திட்ட ஆதரவாளராலும் அரையாண்டு மற்றும் ஆண்டுக்கு ஒருமுறை சமர்ப்பிக்கப்படும். அரையாண்டு அறிக்கைகள் சுற்றுச்சூழல் மற்றும் வன அமைச்சகம், பிராந்திய அலுவலகம் மற்றும் SEIAA ஆகியவற்றிற்கும் சமர்ப்பிக்கப்படுகின்றன.

சுற்றுச்சூழல் பண்புகளின் மாதிரி மற்றும் பகுப்பாய்வு மத்திய மாசுக் கட்டுப்பாட்டு வாரியம் (CPCB) / சுற்றுச்சூழல், வனம் மற்றும் காலநிலை மாற்ற அமைச்சகம் (MoEF & CC) வழிகாட்டுதல்களின்படி இருக்கும்.

**படம் 6.1: முன்மொழியப்பட்ட சுற்றுச்சூழல் கண்காணிப்பு செயல்**



## 6.2 தணிப்பு நடவடிக்கைகளின் அமலாக்க அட்டவணை

முன்மொழியப்பட்ட திட்டத்தின் செயல்பாடுகளால் சுற்றுச்சூழலுக்கு ஏற்படும் பாதிப்பைக் குறைக்கும் வகையில் அத்தியாயம்-4 இல் முன்மொழியப்பட்ட தணிப்பு நடவடிக்கைகள் செயல்படுத்தப்படும். தணிப்பு நடவடிக்கைகளின் அமலாக்க அட்டவணை 6.1 இல் கொடுக்கப்பட்டுள்ளது.

**அட்டவணை 6.1 அமலாக்க அட்டவணை**

வ.எண்	பரிந்துரைகள்	கால கட்டம்	அட்டவணை
1	நில சுற்றுச்சூழல் கட்டுப்பாட்டு நடவடிக்கைகள்	திட்டத்தை செயல்படுத்துவதற்கு முன்	திட்டம் தொடங்கிய உடனேயே
2	மண் தரக் கட்டுப்பாட்டு நடவடிக்கைகள்	திட்டத்தை செயல்படுத்துவதற்கு முன்	திட்டம் தொடங்கிய உடனேயே
3	நீர் மாசு கட்டுப்பாட்டு நடவடிக்கைகள்	திட்டத்தை செயல்படுத்துவதற்கு முன் மற்றும் சுரங்க நடவடிக்கையுடன்	உடனடியாக மற்றும் திட்டத்தின் முன்னேற்றம்
4	காற்று மாசு கட்டுப்பாட்டு நடவடிக்கைகள்	திட்டத்தை செயல்படுத்துவதற்கு முன் மற்றும் சுரங்க நடவடிக்கையுடன்	உடனடியாக மற்றும் திட்டத்தின் முன்னேற்றம்
5	ஒலி மாசுக் கட்டுப்பாட்டு நடவடிக்கைகள்	திட்டத்தை செயல்படுத்துவதற்கு முன் மற்றும் சுரங்க நடவடிக்கையுடன்	உடனடியாக மற்றும் திட்டத்தின் முன்னேற்றம்
6	சுற்றுச்சூழல் சூழல்	சுரங்க நடவடிக்கைகளுடன் ஒவ்வொரு ஆண்டும் கட்டம் வாரியாக செயல்படுத்தப்படும்	உடனடியாக மற்றும் திட்டத்தின் முன்னேற்றம்

**6.3 கண்காணிப்பு அட்டவணை மற்றும் அதிர்வெண்**

சுரங்க நடவடிக்கைகளில் சுற்றுச்சூழல் கண்காணிப்பு பின்வருமாறு மேற்கொள்ளப்படும்:

- காற்றின் தரம்;
- நீர் மற்றும் கழிவு நீர் தரம்;
- ஒலி மட்டங்கள்;
- மண்ணின் தரம்; மற்றும்
- பசுமை அரண் மேம்பாடு

கண்காணிப்பு விவரங்கள் அட்டவணை 6.2 இல் விவரிக்கப்பட்டுள்ளன

**அட்டவணை 6.2: முன்மொழியப்பட்ட கண்காணிப்பு அட்டவணை**

வ. எண்.	சுற்று சூழல் தரவுகள்	இடங்கள்	கண்காணிப்பு		அளவுருக்கள்
			காலம்	அதிர்வெண்	
1	காற்று தரம்	2 இடங்கள் (1 மையம் & 1 இடையகம்)	24 மணி நேரம்	6 மாதங்களுக்கு ஒரு முறை	PM <sub>2.5</sub> , PM <sub>10</sub> , SO <sub>2</sub> and NO <sub>x</sub> .
2	வானிலை ஆய்வு	காற்று கண்காணிப்பு & ஐஎம்டி இரண்டாம் நிலை தரவு	மணிநேரம் / தினசரி	தொடர்ச்சியான ஆன்லைன் கண்காணிப்பு	காற்றின் வேகம், காற்றின் திசை, வெப்பநிலை, ஈரப்பதம் மற்றும் மழைப்பொழிவு
3	நீர் தர கண்காணிப்பு	2 இடங்கள் (1 மேற்பரப்பு நீர் & 1 நிலத்தடி நீர்)	-	6 மாதங்களுக்கு ஒரு முறை	IS: 10500, 1993 & CPCB விதிமுறைகளின் கீழ் குறிப்பிடப்பட்டுள்ள அளவுருக்கள்
4	நீர் அமைப்பு	குறிப்பிட்ட கிணறுகளில் 1 கிமீ சுற்றளவில் இடையக மண்டலத்தில் திறந்த கிணறுகளில் நீர் மட்டம்	-	6 மாதங்களுக்கு ஒரு முறை	ஆழம்
5	சத்தம்	2 இடங்கள் (1 மையம் & 1 இடையகம்)	மணிநேரம் / தினசரி	6 மாதங்களுக்கு ஒரு முறை	Leq, Lmax, Lmin, Leq பகல் மற்றும் இரவு
6	அதிர்வு	அருகில் உள்ள குடியிருப்பில்	-	வெடிக்கும் செயல்பாட்டின் போது	உச்ச துகள் வேகம்
7	மண்	2 இடங்கள் (1 மையம் & 1 இடையகம்)	-	6 மாதங்களுக்கு ஒரு முறை	இயற்பியல் மற்றும் வேதியியல் பண்புகள்
8	பசுமை அரண்	திட்ட பகுதிக்குள்	தினசரி	மாதங்களுக்கு ஒரு முறை	பராமரிப்பு

ஆதாரம்: கனிம சுரங்கத்திற்கான கையேட்டின் வழிகாட்டுதல், பிப்ரவரி 2010.

#### 6.4 EMP க்கான பட்ஜெட் ஒதுக்கீடு

சுற்றுச்சூழல் பண்புகளை கண்காணிப்பதற்கான செலவு, கண்காணிக்கப்பட வேண்டிய அளவுரு, அதிர்வெண் கொண்ட இடங்களை மாதிரி/கண்காணித்தல் மற்றும் ஒவ்வொரு முன்மொழிவுக்கும் எதிரான செலவு ஒதுக்கீடு ஆகியவை அட்டவணை 6.3 இல் காட்டப்பட்டுள்ளன. NABL / MoEF ஆல் அங்கீகரிக்கப்பட்ட வெளிப்புற ஆய்வகத்திற்கு கண்காணிப்பு பணி வெளி ஆதாரமாக செய்யப்படும்.

சுற்றுச்சூழல் கண்காணிப்பு திட்டத்திற்கான முன்மொழியப்பட்ட மூலதனச் செலவு ரூ. 76,000/- மற்றும் ஒவ்வொரு முன்மொழியப்பட்ட திட்டத்திற்கும் ஆண்டுக்கு ரூ. 3,80,000/- தொடர் செலவு ஆகும்.

#### அட்டவணை 6.3 சுற்றுச்சூழல் கண்காணிப்பு பட்ஜெட்

அளவுரு	மூலதனச் செலவு	ஆண்டுக்கான தொடர் செலவு
காற்றின் தரம் வானிலையியல் நீர் தரம் நீரியல் மண்ணின் தரம் சத்தம் தரம் அதிர்வு ஆய்வு	ரூ.76,000/-	ரூ.76,000/-
<b>மொத்தம்</b>	<b>ரூ.76,000/-</b>	<b>ரூ.76,000/-</b>

#### 6.5 கண்காணிக்கப்பட்ட தரவுகளின் அறிக்கையிடல் அட்டவணைகள்

காற்றின் தரம், நீரின் தரம், இரைச்சல் அளவுகள் மற்றும் பிற சுற்றுச்சூழல் பண்புக்கூறுகள் பற்றிய கண்காணிக்கப்படும் தரவு, தேவையான திருத்த நடவடிக்கைகளை எடுப்பதற்காக சுரங்க மேலாண்மை நிலை மற்றும் அமைப்பின் தலைவர் ஆகியோரால் அவ்வப்போது ஆய்வு செய்யப்படும். கண்காணிப்புத் தரவுகள் தமிழ்நாடு மாநில மாசுக்கட்டுப்பாட்டு வாரியத்திடம் CTO நிபந்தனைகள் மற்றும் சுற்றுச்சூழல் தணிக்கை அறிக்கைகளுக்கு இணங்க ஒவ்வொரு ஆண்டும் MoEF& CC மற்றும் அரையாண்டு இணக்க கண்காணிப்பு அறிக்கைகள் MoEF& CC பிராந்திய அலுவலகம் மற்றும் SEIAA க்கு சமர்ப்பிக்கப்படும்.

#### காலமுறை அறிக்கைகள் சமர்ப்பிக்கப்பட வேண்டியவை:-

- MoEF& CC - அரையாண்டு நிலை அறிக்கை
- TNPCB - அரையாண்டு நிலை அறிக்கை
- புவியியல் மற்றும் சுரங்கத் துறை: காலாண்டு, அரையாண்டு வருடாந்திர அறிக்கைகள்

#### சுரங்க மேலாளர்/முகவர் தவிர, காலமுறை அறிக்கைகளை -

- சுரங்க பாதுகாப்பு இயக்குனர்,
- தொழிலாளர் அமலாக்க அதிகாரி,
- துறையால் நிர்ணயிக்கப்பட்ட விதிமுறைகளின்படி வெடிபொருட்களைக் கட்டுப்படுத்துபவர்.

## அத்தியாயம்-7-கூடுதல் ஆய்வுகள்

### 7.0 பொது

திட்ட முன்மொழிபவர் மற்றும் ஒழுங்குமுறை ஆணையத்தால் அடையாளம் காணப்பட்ட வகைகளின்படி பின்வரும் கூடுதல் ஆய்வுகள் செய்யப்பட்டன. பொதுமக்கள் மற்றும் பிற பங்குதாரர்களால் அடையாளம் காணப்பட்ட வகைகள் பொது விசாரணைக்குப் பிறகு இணைக்கப்படும்.

- பொது ஆலோசனை
- இடர் மதிப்பீடு
- பேரிடர் மேலாண்மை திட்டம்
- ஒட்டுமொத்த தாக்க ஆய்வு
- பிளாஸ்டிக் கழிவு மேலாண்மை
- கோவிட் பிந்தைய சுகாதார மேலாண்மை திட்டம்

### 7.1 பொது ஆலோசனை

தமிழ்நாடு மாசுக்கட்டுப்பாட்டு வாரியத்தின் (TNPCB) உறுப்பினர் செயலாளருக்கான விண்ணப்பம், திட்டத் தளத்தில் அல்லது மாவட்டத்தில் அதன் அருகாமையில் பரந்த அளவிலான பொதுமக்களின் பங்களிப்பை உறுதிசெய்யும் வகையில், முறையாக, நேரக்கட்டுப்பாடு மற்றும் வெளிப்படையான முறையில் பொது மக்கள் கருத்து கேட்பு கூட்டம் நடத்த வேண்டும். வரைவு EIA / EMP அறிக்கை மற்றும் பொது விசாரணை நடவடிக்கைகளின் முடிவுகள் இறுதி EIA/EMP அறிக்கையில் விவரிக்கப்படும்.

### 7.2 இடர் மதிப்பீடு

2002 ஆம் ஆண்டு டிசம்பர் 31 ஆம் தேதியிட்ட சுற்றறிக்கை எண்.13 இன் படி, தன்பாத் சுரங்கப் பாதுகாப்பு இயக்குநரகம் (டிஜிஎம்எஸ்) வழங்கிய குறிப்பிட்ட இடர் மதிப்பீட்டு வழிகாட்டுதலின் அடிப்படையில் இடர் மதிப்பீட்டிற்கான வழிமுறை உருவாக்கப்பட்டுள்ளது. DGMS இடர் மதிப்பீட்டு செயல்முறை நோக்கம் கொண்டது. பணிச்சூழல் மற்றும் அனைத்து செயல்பாடுகளிலும் இருக்கும் மற்றும் சாத்தியமான அபாயங்களைக் கண்டறிந்து, உடனடி கவனம் தேவைப்படுபவர்களுக்கு முன்னுரிமை அளிப்பதற்காக அந்த ஆபத்துகளின் அபாய அளவை மதிப்பிடுதல். மேலும், இந்த ஆபத்துக்களுக்குப் பொறுப்பான வழிமுறைகள் அடையாளம் காணப்பட்டு, அவற்றின் கட்டுப்பாட்டு நடவடிக்கைகள், கால அட்டவணையில் அமைக்கப்பட்டுள்ளன, மேலும் துல்லியமான பொறுப்புகளுடன் பதிவு செய்யப்படுகின்றன.

DGMS வழங்கிய உலோக சுரங்கத்தை நிர்வகிப்பதற்கான தகுதிச் சான்றிதழை வைத்திருக்கும் தகுதி வாய்ந்த சுரங்க மேலாளரின் வழிகாட்டுதலின் கீழ் முழு குவாரி நடவடிக்கையும் மேற்கொள்ளப்படும். இடர் மதிப்பீடு என்பது விபத்துகளைத் தடுப்பதற்கும், அது நிகழாமல் தடுக்க தேவையான நடவடிக்கைகளை எடுப்பதற்கும் ஆகும்.

இந்த முன்மொழியப்பட்ட சுரங்கம் மற்றும் அதனுடன் தொடர்புடைய செயல்பாடுகள் தொடர்பாக மனித தூண்டுதலால் ஏற்படும் அபாயங்களின் காரணிகள்



விரிவான பகுப்பாய்வுடன் சுரங்கத்திற்கான காரணங்கள் மற்றும் கட்டுப்பாட்டு நடவடிக்கைகள் கீழே அட்டவணை 7.1 இல் கொடுக்கப்பட்டுள்ளன.

**அட்டவணை 7.1 இடர் மதிப்பீடு & கட்டுப்பாட்டு நடவடிக்கைகள்**

வ.எண்	ஆபத்து காரணிகள்	ஆபத்துக்கான காரணங்கள்	கட்டுப்பாட்டு நடவடிக்கைகள்
1	வெடிபொருட்கள் மற்றும் கனரக சுரங்க இயந்திரங்கள் காரணமாக விபத்துக்கள்	தவறான கையாளுதல் மற்றும் பாதுகாப்பற்ற பணி நடைமுறை	<ul style="list-style-type: none"> <li>சுரங்கச் சட்டம், 1952, மெட்டாலிஃபெரஸ் மைன்ஸ் ஒழுங்குமுறை, 1961 மற்றும் சுரங்க விதிகள், 1955 இன் அனைத்து பாதுகாப்பு முன்னெச்சரிக்கைகள் மற்றும் விதிகள் அனைத்து சுரங்க நடவடிக்கைகளின் போதும் கண்டிப்பாக பின்பற்றப்படும்;</li> <li>அருகிலுள்ள குழு தொழிற்பயிற்சி மையத்தில் உள்ள பயிற்சிக்கு தொழிலாளர்கள் அனுப்பப்படுவார்கள்</li> <li>அங்கீகரிக்கப்படாத நபர்களின் நுழைவு தடை செய்யப்படும்;</li> <li>சுரங்க அலுவலக வளாகம் மற்றும் சுரங்கப் பகுதியில் தீயணைப்பு மற்றும் முதல்தவி ஏற்பாடுகள்;</li> <li>பாதுகாப்பு பூட், ஹெல்மெட், கண்ணாடி போன்ற அனைத்து பாதுகாப்பு உபகரணங்களின் ஏற்பாடுகளும் ஊழியர்களுக்குக் கிடைக்கும் மற்றும் அவற்றின் பயன்பாட்டிற்கான வழக்கமான சோதனை</li> <li>அங்கீகரிக்கப்பட்ட திட்டங்களின்படி குவாரி வேலை செய்தல் மற்றும் சுரங்கத் திட்டங்களை தொடர்ந்து புதுப்பித்தல்;</li> <li>என்னுடைய முகங்களை தினசரி அடிப்படையில் சுத்தம் செய்வது, அதிகப்படியான அல்லது அடிபடுவதைத் தவிர்க்கும் பொருட்டு தினமும் செய்யப்பட வேண்டும்.</li> <li>வெடிமருந்துகளைக் கையாளுதல், சார்ஜ் செய்தல் மற்றும் சுடுதல் ஆகியவை சுரங்க மேலாளரின் மேற்பார்வையின் கீழ் மட்டுமே</li> </ul>

			<p>திறமையான நபர்களால் மேற்கொள்ளப்படும்;</p> <ul style="list-style-type: none"> <li>• உற்பத்தியாளரின் வழிகாட்டுதல்களின்படி அனைத்து சுரங்க உபகரணங்களையும் பராமரித்தல் மற்றும் சோதனை செய்தல்.</li> </ul>
2	துளையிடுதல்	<p>முறையற்ற மற்றும் பாதுகாப்பற்ற நடைமுறைகள்</p> <p>அழுத்தப்பட்ட காற்றின் அதிக அழுத்தம் காரணமாக, குழல்களை வெடிக்கலாம்</p> <p>தூரப்பண கம்பி உடைந்து போகலாம்</p>	<ul style="list-style-type: none"> <li>▪ துளையிடுதலுக்காக (SOP) நிறுவப்பட்ட பாதுகாப்பான இயக்க முறை கண்டிப்பாக பின்பற்றப்படும்.</li> <li>▪ பயிற்சி பெற்ற ஆபரேட்டர்கள் மட்டுமே பணியமர்த்தப்படுவார்கள்.</li> <li>▪ பிளாஸ்டர் / பிளாஸ்டிங் ஃபோர்மேன் அனைத்து இடங்களையும் முழுமையாக ஆய்வு செய்யும் வரை, துப்பாக்கிச் சூடு நடத்தப்பட்ட பகுதியில் எந்த துளையிடுதலும் தொடங்கப்படக்கூடாது.</li> <li>▪ துளையிடுதல் நேரடியாக ஒன்றன் மேல் ஒன்றாக உள்ள இடங்களில் பெஞ்சுகளில் ஒரே நேரத்தில் மேற்கொள்ளப்படக்கூடாது.</li> <li>▪ ஆபரேட்டர் கையேட்டின்படி கம்பர்சர் மற்றும் தூரப்பண உபகரணங்களில் உள்ள தேய்ந்து போன பாகங்களை அவ்வப்போது தடுப்பு பராமரிப்பு மற்றும் மாற்றுதல்.</li> <li>▪ அனைத்து பயிற்சி அலகுகளும் ஈரமான துளையிடுதலுடன் வழங்கப்பட வேண்டும், திறமையான வேலை நிலையில் பராமரிக்கப்பட வேண்டும்.</li> <li>▪ ஆபரேட்டர் அனைத்து தனிப்பட்ட பாதுகாப்பு உபகரணங்களையும் தவறாமல் பயன்படுத்த வேண்டும்.</li> </ul>
3	வெடித்தல்	<p>பறக்கும் பாறை, தரை அதிர்வு, சத்தம் மற்றும் தூசி.</p> <p>முறையற்ற மின்னூட்டம், ஸ்டெம்மிங் &amp; வெடித்தல்/ வெடித்தல்</p>	<ul style="list-style-type: none"> <li>▪ விதிமுறைகளின்படி ஒரு தாமதத்திற்கு அதிகப்பட்ச கட்டணத்தை கட்டுப்படுத்தவும் மற்றும் உகந்த வெடிப்பு துளை வடிவத்தின் மூலம், அதிர்வுகள் அனுமதிக்கப்பட்ட வரம்பிற்குள் கட்டுப்படுத்தப்படும் மற்றும் வெடிப்பு பாதுகாப்பாக நடத்தப்படும்.</li> <li>▪ வெடித்தல் துளைகளை மின்னூட்டம் செய்தல், ஸ்டெம்மிங் &amp;</li> </ul>

		<p>துளைகளை சீர்த்திருத்தம் செய்தல்</p> <p>வாகனங்களின் இயக்கத்தால் அதிர்வு</p>	<p>வெடித்தல்/பயரிங் செய்வதற்கான SOP, செயல்பாட்டின் ஆரம்ப கட்டத்தில் பிளாஸ்டிங் குழுவினரால் பின்பற்றப்படும்.</p> <ul style="list-style-type: none"> <li>▪ ஷாட்கள் பகல் நேரத்தில் மட்டுமே சுடப்படுகின்றன.</li> <li>▪ எந்த ஒரு நாளில் சார்ஜ் செய்யப்பட்ட அனைத்து துளைகளும் அதே நாளில் சுடப்படும்.</li> <li>▪ ஆபத்து மண்டலம் தெளிவாக வரையறுக்கப்படும் (சிவப்புக் கொடிகள் மூலம்)</li> </ul>
4	போக்குவரத்து	<p>விபத்து மற்றும் காயங்களுக்கு பங்களிக்கும் சாத்தியமான அபாயங்கள் மற்றும் பாதுகாப்பற்ற வேலைகள்</p> <p>பொருள் அதிக சுமை</p> <p>வாகனத்தை முந்திச் செல்லும் போது</p> <p>டிரக்கை இயக்குபவர் தனது அறையை ஏற்றும்போது அதை விட்டு வெளியேறுகிறார்.</p>	<ul style="list-style-type: none"> <li>▪ வேலையைத் தொடங்கும் முன், ஓட்டுநர்கள் டம்பர்/டிரக்/டிப்பரில் எண்ணெய்(கள்), எரிபொருள் மற்றும் நீர் நிலைகள், டயர் வீக்கம், பொதுத் தூய்மை, பிரேக்குகள், ஸ்டீயரிங் அமைப்பு, தானாக இயக்கப்படும் ஆடியோ-விஷுவல் ரிவர்சிங் அலாரம், பின்புறம் உள்ளிட்ட எச்சரிக்கை சாதனங்களை நேரில் சரிபார்ப்பார்கள். கண்ணாடிகள், பக்கவாட்டு விளக்குகள் போன்றவை நல்ல நிலையில் உள்ளன.</li> <li>▪ எந்த ஒரு அங்கீகரிக்கப்படாத நபரையும் வாகனத்தில் சவாரி செய்ய அனுமதிக்காதீர்கள் அல்லது எந்த அங்கீகரிக்கப்படாத நபரையும் வாகனத்தை இயக்க அனுமதிக்காதீர்கள்.</li> <li>▪ குழிவான கண்ணாடிகள் அனைத்து மூலைகளிலும் வைக்கப்பட வேண்டும்</li> <li>▪ அனைத்து வாகனங்களும் ஒவ்வொரு முனை புள்ளியிலும் ஒரு ஸ்பாட்டருடன் ரிவர்ஸ் ஹாரன் பொருத்தப்பட்டிருக்க வேண்டும்</li> <li>▪ வாகனத் திறனுக்கு ஏற்ப ஏற்றுதல்</li> <li>▪ ஆபரேட்டர் கையேட்டின்படி வாகனங்களை அவ்வப்போது பராமரித்தல்</li> </ul>

5	இயற்கை சீற்றங்கள்	எதிர்பாராத சம்பவங்கள்	<ul style="list-style-type: none"> <li>▪ மழைநீர் வெள்ளத்தில் மூழ்குவதைத் தடுக்க தப்பிக்கும் வழிகள் வழங்கப்படும்</li> <li>▪ தீயை அணைக்கும் கருவிகள் மற்றும் மணல் வாளிகள்</li> </ul>
6	சுரங்க பெஞ்சுகள் மற்றும் குழி சாய்வு	சாய்வு வடிவியல், புவியியல் அமைப்பு	<ul style="list-style-type: none"> <li>▪ குழி சாய்வு 60° கீழே இருக்க வேண்டும் மற்றும் ஒவ்வொரு பெஞ்சு உயரம் 5 மீ இருக்க வேண்டும்</li> </ul>

ஆதாரம்: FAE & சுற்றுச்சூழல் அனுமதி ஆல் பகுப்பாய்வு செய்யப்பட்டு முன்மொழியப்பட்டது

### 7.3 பேரிடர் மேலாண்மைத் திட்டம்

நிலநடுக்கம், நிலச்சரிவு போன்ற இயற்கை பேரழிவுகள் கடந்த கால வரலாற்றில் பதிவு செய்யப்படவில்லை, ஏனெனில் நிலப்பரப்பு நில அதிர்வு மண்டலம் III இன் கீழ் வகைப்படுத்தப்பட்டுள்ளது. இப்பகுதி கடலில் இருந்து வெகு தொலைவில் உள்ளதால் கடும் வெள்ளம் மற்றும் சுனாமியால் ஏற்படும் பேரழிவை எதிர்பார்க்கவில்லை.

பேரிடர் மேலாண்மைத் திட்டம், உயிர் பாதுகாப்பு, சுற்றுச்சூழலைப் பாதுகாத்தல், நிறுவலின் பாதுகாப்பு, உற்பத்தி மற்றும் காப்புச் செயல்பாடுகளை மறுசீரமைப்பு செய்தல் போன்ற முன்னுரிமைகளை உறுதி செய்வதை நோக்கமாகக் கொண்டுள்ளது.

பேரிடர் மேலாண்மை திட்டத்தின் நோக்கம், சுரங்கம் மற்றும் வெளிப்புற சேவைகளின் ஒருங்கிணைந்த வளங்களைப் பயன்படுத்தி பின்வருவனவற்றை அடைவதாகும்:

பாதிக்கப்பட்டவர்களின் மீட்பு மற்றும் மருத்துவ சிகிச்சை;

மற்றவர்களைப் பாதுகாத்தல்;

பொருள் மற்றும் சுற்றுச்சூழலுக்கு ஏற்படும் சேதத்தை குறைத்தல்;

தொடக்கத்தில் சம்பவத்தைக் கட்டுப்படுத்தி இறுதியில் கட்டுக்குள் கொண்டு வருதல்;

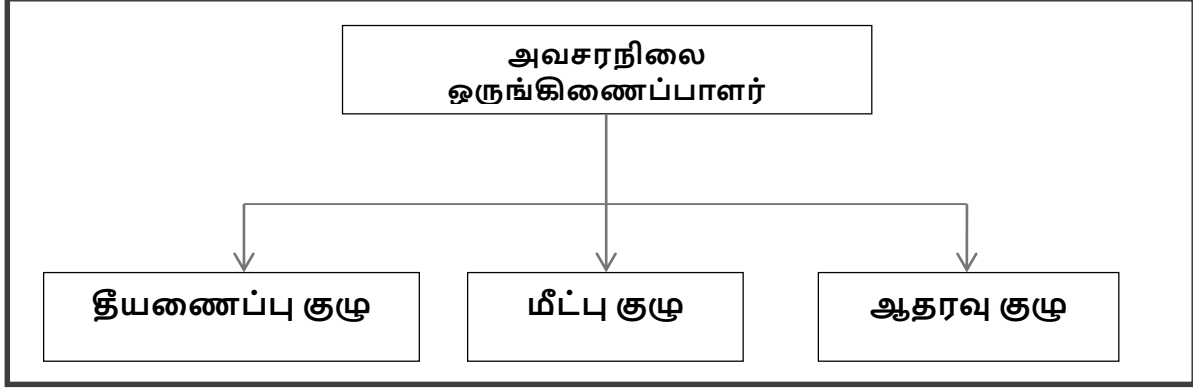
பாதிக்கப்பட்ட பகுதியின் பாதுகாப்பான மறுவாழ்வு; மற்றும்

அவசரநிலைக்கான காரணம் மற்றும் சூழ்நிலைகள் பற்றிய அடுத்த விசாரணைக்கு தொடர்புடைய பதிவுகள் மற்றும் உபகரணங்களை பாதுகாத்தல்

புனர்வாழ்வை மீட்பதற்கும், மருத்துவ உதவியை வழங்குவதற்கும், இயல்பு நிலையை மீட்டெடுப்பதற்கும், செயல்பாட்டுத் திறனை மேம்படுத்துவதாகும். சுரங்கங்களுக்குள் அல்லது சுரங்கங்களுக்கு அருகில் உள்ள பெரிய அவசரநிலையின் விளைவுகளைச் சமாளிக்க, ஒரு பேரிடர் மேலாண்மைத் திட்டம் வகுக்கப்பட வேண்டும், மேலும் இந்த திட்டமிடப்பட்ட அவசர ஆவணம் “பேரழிவு மேலாண்மைத் திட்டம்” என்று அழைக்கப்படுகிறது.

ஒரு பேரிடர் ஏற்பட்டால், தடுப்பு நடவடிக்கைகள் இருந்தபோதிலும், கீழே உள்ள விளக்கங்களின்படி பேரிடர் மேலாண்மை செய்யப்பட வேண்டும். அவசரகால சூழ்நிலைகளைக் கையாள்வதற்காக முன்மொழியப்பட்ட ஒரு அமைப்பு உள்ளது மற்றும் முக்கிய பணியாளர்கள் மற்றும் அவர்களின் குழு இடையேயான ஒருங்கிணைப்பு படம் 7.1 இல் காட்டப்பட்டுள்ளது.

**படம் 7.1: பேரிடர் மேலாண்மை குழு அமைப்பு**



அவசரநிலை அமைப்பு, தகுதிவாய்ந்த சுரங்க மேலாளரான அவசரநிலை ஒருங்கிணைப்பாளரால் வழிநடத்தப்படும். அவர் இல்லாத நிலையில், சுரங்க மேலாளர் வரும் வரை, சுரங்கத்தில் இருக்கும் பெரும்பாலான மூத்தவர்கள் அவசரகால ஒருங்கிணைப்பாளராக இருப்பார்கள். அவசரகால சூழ்நிலைகளைக் கவனிப்பதற்காக மூன்று குழுக்கள் இருக்கும் - தீயணைப்புக் குழு, மீட்புக் குழு மற்றும் ஆதரவுக் குழு. அணிகளின் முன்மொழியப்பட்ட அமைப்பு அட்டவணை 7.2 இல் கொடுக்கப்பட்டுள்ளது.

**அட்டவணை 7.2: அவசர நிலையைச் சமாளிக்க முன்மொழியப்பட்ட குழுக்கள்**

பதவி	தகுதி
<b>தீயணைப்பு குழு</b>	
குழுத் தலைவர்/ அவசர ஒருங்கிணைப்பாளர் (EC)	சுரங்க மேலாளர்
குழு உறுப்பினர்	சுரங்க மேற்பார்வையாளர்
குழு உறுப்பினர்	சுரங்க துணை
<b>மீட்பு குழு</b>	
குழுத் தலைவர்/ அவசர ஒருங்கிணைப்பாளர் (EC)	சுரங்க மேலாளர்
குழு உறுப்பினர்/ சம்பவக் கட்டுப்பாட்டாளர் (IC)	சுற்றுச்சூழல் அதிகாரி
குழு உறுப்பினர்	சுரங்க மேற்பார்வையாளர்
<b>ஆதரவு குழு</b>	
குழுத் தலைவர்/ அவசர ஒருங்கிணைப்பாளர் (EC)	சுரங்க மேலாளர்
உதவி குழு தலைவர்	சுற்றுச்சூழல் அதிகாரி
குழு உறுப்பினர்	சுரங்க துணை
பாதுகாப்புக் குழுத் தலைவர்/ அவசரகால பாதுகாப்புக் கட்டுப்பாட்டாளர்	சுரங்க மேற்பார்வையாளர்

சுரங்கம் செயல்பாட்டுக்கு வந்ததும், பணியாளர்களின் பெயர்களுடன் மேற்கண்ட அட்டவணை தயாரிக்கப்பட்டு தொழிலாளர்களுக்கு எளிதாகக் கிடைக்கும். சுரங்கம், தீயணைப்பு நிலையம் மற்றும் அண்டை தொழில் பிரிவுகள்/சுரங்கங்களின் பல்வேறு



(அவருக்கு போதுமான விவரம் அளிக்கப்பட்ட தளத்தின் அவசர நடைமுறையின்படி) அருகில் உள்ள அலாரம் அழைப்புப் புள்ளிக்குச் சென்று, கண்ணாடியை உடைத்து அலாரங்களைத் தூண்டுவார். விபத்து நடந்த இடம் மற்றும் தன்மை குறித்து அவசர கட்டுப்பாட்டு அறைக்கு தெரிவிக்கவும் அவர் தன்னால் முடிந்தவரை முயற்சிப்பார். பணி அவசர நடைமுறைக்கு இணங்க, அவசரநிலையை விளக்குவதற்கும் கட்டுப்படுத்துவதற்கும் பின்வரும் முக்கிய நடவடிக்கைகள் உடனடியாக நடைபெறும்.

- தளத்தில் தீயணைப்பு வீரர் தலைமையிலான தீயணைப்பு குழுவினர் தீ நுரை டெண்டர்கள் மற்றும் தேவையான உபகரணங்களுடன் சம்பவம் நடந்த இடத்திற்கு வருவார்கள்.
- அவசரகால பாதுகாப்புக் கட்டுப்பாட்டாளர் பிரதான வாயில் அலுவலகத்தில் இருந்து தனது பணியைத் தொடங்குவார்
- சம்பவக் கட்டுப்படுத்தி, மீட்புக் குழுவின் உதவியுடன் அவசரத் தளத்திற்கு விரைந்து சென்று அவசரநிலையைக் கையாளத் தொடங்குவார்.
- தளத்தின் முதன்மைக் கட்டுப்பாட்டாளர் தனது ஆலோசனை மற்றும் தகவல் தொடர்புக் குழுவின் உறுப்பினர்களுடன் MECR க்கு வந்து தளத்தின் முழுமையான கட்டுப்பாட்டை எடுத்துக்கொள்வார்.
- அவர் சம்பவக் கட்டுப்பாட்டாளரிடமிருந்து தொடர்ந்து தகவல்களைப் பெறுவார் மற்றும் இதற்கான முடிவுகளை மற்றும் வழிகாட்டுதல்களை வழங்குவார்:
  - சம்பவக் கட்டுப்பாட்டாளர்
  - சுரங்க கட்டுப்பாட்டு அறைகள்
  - அவசர பாதுகாப்பு கட்டுப்பாட்டாளர்

**வெவ்வேறு இடங்களில் முன்மொழியப்பட்ட தீயை அணைக்கும் கருவிகள் –**

சுரங்கத்திற்குள் ஆபத்தான இடங்களில் பின்வரும் வகையான தீயை அணைக்கும் கருவிகள் முன்மொழியப்பட்டுள்ளன.

**அட்டவணை 7.3: வெவ்வேறு இடங்களில் முன்மொழியப்பட்ட தீயை அணைக்கும் கருவிகள்**

இடம்	தீயை அணைக்கும் கருவிகளின் வகை
மின் சாதனங்கள்	CO2 வகை, நுரை வகை, உலர் இரசாயன தூள் வகை
எரிபொருள் சேமிப்பு பகுதி	CO2 வகை, நுரை வகை, உலர் இரசாயன தூள் வகை, மணல் வாளி
அலுவலக பகுதி	உலர் இரசாயன வகை, நுரை வகை

**பேரிடர் காலத்தில் பின்பற்ற வேண்டிய எச்சரிக்கை அமைப்பு –**

தள கட்டுப்பாட்டாளர், தீயணைப்புக் குழுவிடமிருந்து பேரிடர் செய்தியைப் பெறும்போது, சுரங்கக் கட்டுப்பாட்டு அறை உதவியாளர் 5 நிமிடங்களுக்கு சைரன் ஒலிப்பார். பொது அறிவிப்பு அமைப்பு மூலம் பேரிடர் செய்தியை ஒளிபரப்ப சம்பவக் கட்டுப்பாட்டாளர் ஏற்பாடு செய்வார். சம்பவக் கட்டுப்பாட்டாளரிடமிருந்து “எமர்ஜென்சி ஓவர்” என்ற செய்தியைப் பெற்றவுடன், அவசரகால கட்டுப்பாட்டு அறை உதவியாளர் 2 நிமிடங்களுக்கு நேராக அலாரத்தை ஒலிப்பதன் மூலம் “அனைத்து தெளிவான சிக்னலையும்” வழங்குவார்.

**7.4 ஒட்டுமொத்த தாக்கம் ஆய்வு**

குழுமத்தில் முன்மொழியப்பட்ட மற்றும் ஏற்கனவே உள்ள குவாரிகளை எளிதாகப் பிரதிநிதித்துவப்படுத்த, தனித்துவக் குறியீடுகள் கொடுக்கப்பட்டு, இந்த EIA EMP அறிக்கையில் அடையாளம் காணப்பட்டு ஆய்வு செய்யப்படுகிறது.

**அட்டவணை 7.4: முன்மொழிவில் இருந்து 500மீ சுற்றளவில் உள்ள குவாரிகளின் பட்டியல்**

உத்தேசிக்கப்பட்டுள்ள குவாரி					
குறியீடு	உரிமையாளர் பெயர்	கிராமம்	புல எண்கள்	பரப்பளவு (ஹெக்டேர்)	நிலை
P1	திரு.A.வீரராகவன் S/o. ஆனந்தவேலு, எண். மேட்டு தெரு, எறையூர் கிராமம், வானூர் தாலுக்கா, விழுப்புரம் மாவட்டம் - 604 304	எறையூர்	75/1, 75/4, 75/5, 75/6 மற்றும் 76/3B2	2.42.63	Lr No. SEIAA-TN /F.No. 10444 /ToR- 1626 /2023 Dated: 12.12.2023
P2	திரு.K.ஆனந்தவே லு, S/o, கேசவன், எண்.225, மேட்டு தெரு, எறையூர் கிராமம், வானூர் தாலுக்கா, விழுப்புரம் மாவட்டம்	எறையூர்	76/2, 76/3A &76/6	2.18.0	-
<b>மொத்தம்</b>				<b>4.60.63</b>	
தற்போதுள்ள குவாரி					
குறியீடு	உரிமையாளர் பெயர்	கிராமம்	புல எண்கள்	பரப்பளவு (ஹெக்டேர்)	நிலை
E1	T.வாசுதேவன், S/o, தங்கவேல், எறையூர் கிராமம், வானூர் தாலுக்கா, விழுப்புரம் மாவட்டம்.	எறையூர்	80/3,80/4,81/1,8 1/3,81/4,81/5, 81/6,94/1A,94/2, 94/3	4.83.5	15.02.2019 to 14.02.2024
E2	E.ஜெயசங்கர் S/o, ஏழுமலை, எண்.198, விநாயகர், கோயில் தெரு, எறையூர் கிராமம், வானூர் தாலுக்கா,	எறையூர்	93/4,93/5,94/1B, 94/4	3.37.5	15.02.2019 to 14.02.2024



விழுப்புரம் மாவட்டம்.				
மொத்தம்			8.21.0	
மொத்த குழுமப் பரப்பளவு			12.81.63 ஹெக்டேர்	

**குறிப்பு:-**

MoEF & CC அறிவிப்பின்படி குழும பகுதி கணக்கிடப்படுகிறது - S.O. 2269 (இ) தேதி: 01.07.2016

**அட்டவணை 7.5: குழுமத்தில் முன்மொழியப்பட்ட திட்டங்களின் முக்கிய அம்சங்கள்  
- P1**

சுரங்கத்தின் பெயர்	திரு.A.வீரராகவன் சாதாரணக் கல் மற்றும் கிராவல் குவாரி	
சர்வே எண்	75/1, 75/4, 75/5, 75/6 மற்றும் 76/3B2	
பரப்பளவு	2.42.63 ஹெக்டேர்	
கிராமம் தாலுகா மற்றும் மாவட்டம்	எறையூர் கிராமம், வானூர் தாலுக்கா, விழுப்புரம் மாவட்டம், தமிழ்நாடு மாநிலம்.	
நில வகை	பட்டா நிலம்	
நில உரிமை	இது பட்டா நிலம், இது 1. திரு.A.கணேசன், 2.திரு.D.ராதாகிருஷ்ணன் ஆகியோரின் பெயரில் பதிவு செய்யப்பட்டுள்ளது. விண்ணப்பதாரர் 06.06.2022 முதல் 05.06.2037 வரையிலான பதினைந்து ஆண்டுகளுக்கு பட்டாதாரர்களிடமிருந்து ஒப்புதல் பெற்றுள்ளார்.	
டோபோஷீட் எண்	57 P/12	
அட்சரேகை	12° 04' 17.1389"N to 12° 04' 24.5551"N	
தீர்க்கரேகை	79° 38' 37.9720"E to 79° 38' 49.6101"E	
மிக உயர்ந்த உயரம்	82மீ AMSL	
குத்தகை காலம்	10 ஆண்டுகள்	
சுரங்கத் திட்ட காலம்	5 ஆண்டுகள்	
சுரங்கத்தின் முன்மொழியப்பட்ட ஆழம்	தரை மட்டத்திற்கு கீழே 32 மீ (2மீ கிராவல் + 30மீ சாதாரணக் கல்)	
புவியியல் வளங்கள் மீ3	சாதாரண கல் மீ3	கிராவல் மீ3
	7,27,890	48,526
சுரங்க இருப்புக்கள்	சாதாரண கல் மீ3	கிராவல் மீ3
	1,56,265	31,334
ஆண்டு வாரியான உற்பத்தி	சாதாரண கல் மீ3	கிராவல் மீ3
	1,56,265	31,334
உச்ச உற்பத்தி	35,195	12,334
இறுதி குழி பரிமாணங்கள்	311m (L) x 89m (W) x 32m(D) bgl	
சுற்றியுள்ள பகுதிகளில் நீர்மட்டம்	56 மீ BGL	
சுரங்க முறை	திறந்தவெளி இயந்திரமயமாக்கப்பட்ட சுரங்க முறை, துளையிடுதல் மற்றும் வெடித்தல் ஆகியவற்றை உள்ளடக்கியது.	
நிலப்பரப்பு	குத்தகைக்கு பயன்படுத்தப்பட்ட பகுதி ஒரு சமவெளி நிலப்பரப்பாகும். இப்பகுதி வடகிழக்கு பக்கமாக மென்மையான சாய்வாக உள்ளது மற்றும் இப்பகுதியின் உயரம் சராசரி கடல் மட்டத்திலிருந்து 82 மீ (அதிகபட்சம்)	

	மேலே உள்ளது. இப்பகுதியானது 2மீ தடிமன் கொண்ட கிராவல், மற்றும் அதைத் தொடர்ந்து தற்போதுள்ள குவாரி குழியிலிருந்து தெளிவாக அனுமானிக்கப்படும் பாரிய சார்னோகைட் ஆகியவற்றால் மூடப்பட்டிருக்கும்.	
இயந்திரங்கள் முன்மொழியப்பட்டன	ஜாக் ஹேமர்	4
	கம்பிரசர்	1
	பக்கெட் மற்றும் ராக் பிரேக்கர் கொண்ட எக்ஸ்கவேட்டர்	1
	டிப்பர்கள்	2
வெடித்தல்	ஷாட் ஹோல் டிரில்லிங் மூலம் கட்டுப்படுத்தப்பட்ட பிளாஸ்டிக் முறை மற்றும் 25 மிமீ ஸ்லரி வெடிமருந்து சிறிய டயா ஆகியவை சாதாரண கல்லை அகற்றுவதற்கும் வெற்றி பெறுவதற்கும் உடைக்க மற்றும் ஹீவிங் விளைவைப் பயன்படுத்த பரிந்துரைக்கப்படுகிறது. ஆழமான துளையிடல் முன்மொழியப்படவில்லை.	
உத்தேச மனிதவள வரிசைப்படுத்தல்	20 நபர்கள்	
திட்ட செலவு	ரூ. 62,36,000/-	
EMP செலவு	ரூ. 3,80,000/-	
மொத்த திட்ட செலவு	ரூ. 66,16,000/-	
CER செலவு	ரூ. 5,00,000/-	
அருகிலுள்ள நீர்நிலைகள்	ஓடை	140 மீ - கிழக்கு
	தொட்டி	270 மீ - வடகிழக்கு
	தொட்டி	750 மீ - தென்கிழக்கு
	கொன்னமங்கலம் ஏரி	1.8 கிமீ - மேற்கு
	தொட்டி	2 கிமீ - வடமேற்கு
	சங்கராபரணி ஆறு	4.8 கிமீ - தெற்கு
	வீடுர் நீர்த்தேக்கம்	5.5 கிமீ - தென்மேற்கு
பசுமை அரண் மேம்பாட்டுத் திட்டம்	500 மரங்கள் / ஹெக்டேர் அளவுகோல்களைக் கருத்தில் கொண்டு 1210 மரங்களை நட உத்தேசிக்கப்பட்டுள்ளது. திட்டப் பகுதி மற்றும் அருகிலுள்ள கிராம சாலைகளைச் சுற்றி தோட்டம் உருவாக்கப்படும்.	
தண்ணீர் தேவைகள்	1.5 KLD	
அருகிலுள்ள குடியிருப்பு	1.1 கிமீ - தென்கிழக்கு	
அருகிலுள்ள ரிசர்வ் காடு	மேல்கொண்டை - 10.64 கிமீ - தென்மேற்கு (ஆதாரம் - TNGIS)	
அருகிலுள்ள வனவிலங்கு சரணாலயம்	ஓசடு ஏரி பறவைகள் சரணாலயம் -15 கிமீ-தென் கிழக்கு	

**அட்டவணை 7.6: குழுமத்தில் முன்மொழியப்பட்ட திட்டங்களின் முக்கிய அம்சங்கள்**

- E1

சுரங்கத்தின் பெயர்	திரு.T.வாசுதேவன் சாதாரணக் கல் மற்றும் கிராவல் குவாரி	
டோபோஷீட் எண்	57- P/12	
அட்சரேகை	12°04'09"N to 12°04'19"N	
தீர்க்கரேகை	79°38'34"E to 79°38'45"E	
புவியியல் வளங்கள் மீ3	சாதாரண கல் மீ3	கிராவல் மீ3

	36,65,304	-
சுரங்க இருப்புக்கள்	சாதாரண கல் மீ3	கிராவல் மீ3
	12,82,318	-
ஆண்டு வாரியான உற்பத்தி	சாதாரண கல் மீ3	கிராவல் மீ3
	4,04,793	-
இறுதி குழி பரிமாணங்கள்	327 மீ (L) * 134 மீ (W) * 27 மீ (D)	
சுரங்க முறை	திறந்தவெளி இயந்திரமயமாக்கப்பட்ட சுரங்க முறை, துளையிடுதல் மற்றும் வெடித்தல் ஆகியவற்றை உள்ளடக்கியது.	
இயந்திரங்கள் முன்மொழியப்பட்டன	ஜாக் ஹேமர்	2
	கம்பிரசர்	1
	ஹைட்ராலிக் எக்ஸ்கவேட்டர்	2
	டிப்பர்கள்	5
உத்தேச மனிதவள வரிசைப்படுத்தல்	28 நபர்கள்	
திட்ட செலவு	67.31 லட்சம்	
CER செலவு @ திட்டச் செலவில் 2%	ரூ.1,34,000/-	

**அட்டவணை 7.7: குழுமத்தில் முன்மொழியப்பட்ட திட்டங்களின் முக்கிய அம்சங்கள் - E2**

சுரங்கத்தின் பெயர்	திரு.E.ஜெயசங்கர் சாதாரணக் கல் மற்றும் கிராவல் குவாரி	
டோபோஷீட் எண்	57- P/12	
அட்சரேகை	12°04'02"N to 12°04'13"N	
தீர்க்கரேகை	79°38'35"E to 79°38'42"E	
புவியியல் வளங்கள் மீ3	சாதாரண கல் மீ3	கிராவல் மீ3
	26,13,790	-
சுரங்க இருப்புக்கள்	சாதாரண கல் மீ3	கிராவல் மீ3
	4,92,695	-
ஆண்டு வாரியான உற்பத்தி	சாதாரண கல் மீ3	கிராவல் மீ3
	3,78,010	-
இறுதி குழி பரிமாணங்கள்	221 மீ (L) * 205 மீ (W) * 37 மீ (D)	
சுரங்க முறை	திறந்தவெளி இயந்திரமயமாக்கப்பட்ட சுரங்க முறை, துளையிடுதல் மற்றும் வெடித்தல் ஆகியவற்றை உள்ளடக்கியது.	
இயந்திரங்கள் முன்மொழியப்பட்டன	ஜாக் ஹேமர்	2
	கம்பிரசர்	1
	ஹைட்ராலிக் எக்ஸ்கவேட்டர்	2
	டிப்பர்கள்	4
உத்தேச மனிதவள வரிசைப்படுத்தல்	24 நபர்கள்	
திட்ட செலவு	50.17 லட்சம்	
CER செலவு @ திட்டச் செலவில் 2%	ரூ.1,00,000/-	

குழுமத்தில் உள்ள அனைத்து குவாரிகளிலும் (முன்மொழியப்பட்ட மற்றும் ஏற்கனவே உள்ள) துளையிடுதல் மற்றும் வெடித்தல் மற்றும் தோண்டுதல் மற்றும் போக்குவரத்து நடவடிக்கைகள் காரணமாக ஒட்டுமொத்த தாக்கம் முக்கியமாக எதிர்பார்க்கப்படுகிறது மற்றும் வெடிப்பினால் ஏற்படும் காற்று மற்றும் இரைச்சல் சூழல் மற்றும் நில அதிர்வுகளில் பெரும் பாதிப்பு ஏற்படும்.

**காற்று சூழலின் மீதான தாக்கம்-**

7.9 & 7.11 அட்டவணையில் காட்டப்பட்டுள்ளபடி குழுமச் சுரங்கத்தின் ஒட்டுமொத்த சுமை கணக்கிடப்படுகிறது.

**அட்டவணை 7.8: சாதாரண கல்லின் ஒட்டுமொத்த உற்பத்தி சுமை**

குவாரி	ஐந்தாண்டு திட்ட காலத்திற்கு உற்பத்தி	ஆண்டுக்கு உற்பத்தி மீ3	ஒரு நாள் உற்பத்தி மீ3	ஒரு நாளைக்கு லாரி சுமைகளின் எண்ணிக்கை
P1	1,56,265	31,253	117	10
<b>மொத்தம்</b>	<b>1,56,265</b>	<b>31,253</b>	<b>117</b>	<b>10</b>
E1	4,04,793	80,958	270	23
E2	3,78,010	75,602	252	21
<b>மொத்தம்</b>	<b>7,82,803</b>	<b>1,56,560</b>	<b>522</b>	<b>44</b>
<b>ஒட்டு மொத்தம்</b>	<b>9,39,068</b>	<b>1,87,813</b>	<b>639</b>	<b>54</b>

**அட்டவணை 7.9: கிராவல்களின் ஒட்டுமொத்த உற்பத்தி சுமை**

குவாரி	ஐந்தாண்டு திட்ட காலத்திற்கு உற்பத்தி	ஆண்டுக்கு உற்பத்தி மீ3	ஒரு நாள் உற்பத்தி மீ3	ஒரு நாளைக்கு லாரி சுமைகளின் எண்ணிக்கை
P1	31,334	10,444	41	4
<b>மொத்தம்</b>	<b>31,334</b>	<b>10,444</b>	<b>41</b>	<b>4</b>
<b>முன்மொழியப்பட்ட கிராவல் உற்பத்தி</b>				
E1	-	-	-	-
E2	-	-	-	-
<b>ஒட்டு மொத்தம்</b>	<b>31,334</b>	<b>10,444</b>	<b>41</b>	<b>4</b>

முன்மொழியப்பட்ட குவாரிகளைக் கருத்தில் கொண்டு, ஒட்டுமொத்த அடிப்படையில், சாதாரண கல்லின் ஒட்டுமொத்த உற்பத்தி ஒரு நாளைக்கு 526 மீ<sup>3</sup> என்றும், கிராவலின் ஒட்டுமொத்த உற்பத்தி ஒரு நாளைக்கு 35 மீ<sup>3</sup> என்றும், ஒரு நாளைக்கு 53 டிரிப் சாதாரண கல் மற்றும் ஒரு நாளைக்கு 3 டிரிப்புகள் சரளைக் கற்கள் என்றும் காணலாம்.

குறிப்பு: ஒரு நாளைக்கு சாதாரண உற்பத்தியானது 10 வருட குத்தகைக் காலத்திற்கும், கிராவல் மற்றும் பாறை சிதைவு உற்பத்திக்கு 3 வருட உற்பத்திக் காலத்திற்கும் கணக்கிடப்படுகிறது. தற்போதுள்ள குவாரிகளின் சுமை தற்போதுள்ள குழுமத்தின் சூழலின் கீழ் உள்ளது.

மேற்கூறிய உற்பத்தி அளவுகளின் அடிப்படையில், 3 சுரங்கங்களிலும் பல்வேறு செயல்பாடுகளால் ஏற்படும் உமிழ்வுகள், தரை தயாரிப்பு, அகழ்வாராய்ச்சி, கையாளுதல் மற்றும் தாது கடத்தல் போன்ற பல்வேறு செயல்பாடுகளை உள்ளடக்கியது. சுரங்க AP-42க்கான USEPA-Emission Estimation Technique Manual அடிப்படையில் இந்த நடவடிக்கைகள் முறையாக பகுப்பாய்வு செய்யப்பட்டு, வளிமண்டலத்தில் சாத்தியமான உமிழ்வுகளை அடைய மற்றும் மதிப்பிடப்பட்ட உமிழ்வுகள் அட்டவணை 7.18 இல் கொடுக்கப்பட்டுள்ளன.

**அட்டவணை 7.10: குழுமத்திலிருந்து உமிழ்வு மதிப்பீடு**

<b>குவாரிக்கான உமிழ்வு மதிப்பீடு "P1"</b>				
PM10க்கான மதிப்பிடப்பட்ட உமிழ்வு விகிதம்	செயல்பாடு	மூல வகை	மதிப்பு	அலகு
		துளையிடுதல்	புள்ளி ஆதாரம்	0.075536782
	வெடித்தல்	புள்ளி ஆதாரம்	0.000594849	g/s
	கனிம ஏற்றுதல்	புள்ளி ஆதாரம்	0.041203324	g/s
	ஹால் சாலை	வரி ஆதாரம்	0.002489536	g/s/m
	ஒட்டுமொத்த சுரங்கம்	பகுதி ஆதாரம்	0.055750836	g/s
SO2 க்கான மதிப்பிடப்பட்ட உமிழ்வு விகிதம்	ஒட்டுமொத்த சுரங்கம்	பகுதி ஆதாரம்	0.000500328	g/s
NOxக்கான மதிப்பிடப்பட்ட உமிழ்வு விகிதம்	ஒட்டுமொத்த சுரங்கம்	பகுதி ஆதாரம்	0.000026914	g/s
<b>குவாரிக்கான உமிழ்வு மதிப்பீடு "E1"</b>				
PM10க்கான மதிப்பிடப்பட்ட உமிழ்வு விகிதம்	செயல்பாடு	மூல வகை	மதிப்பு	அலகு
	துளையிடுதல்	புள்ளி ஆதாரம்	0.099790623	g/s
	வெடித்தல்	புள்ளி ஆதாரம்	0.002393664	g/s
	கனிம ஏற்றுதல்	புள்ளி ஆதாரம்	0.043872754	g/s
	ஹால் சாலை	வரி ஆதாரம்	0.002495978	g/s/m
	ஒட்டுமொத்த சுரங்கம்	பகுதி ஆதாரம்	0.075420566	g/s
SO2 க்கான மதிப்பிடப்பட்ட உமிழ்வு விகிதம்	ஒட்டுமொத்த சுரங்கம்	பகுதி ஆதாரம்	0.001041021	g/s
NOxக்கான மதிப்பிடப்பட்ட உமிழ்வு விகிதம்	ஒட்டுமொத்த சுரங்கம்	பகுதி ஆதாரம்	0.000105974	g/s
<b>குவாரிக்கான உமிழ்வு மதிப்பீடு "E2"</b>				
PM10க்கான மதிப்பிடப்பட்ட உமிழ்வு விகிதம்	செயல்பாடு	மூல வகை	மதிப்பு	அலகு
	துளையிடுதல்	புள்ளி ஆதாரம்	0.095256515	g/s
	வெடித்தல்	புள்ளி ஆதாரம்	0.001897090	g/s
	கனிம ஏற்றுதல்	புள்ளி ஆதாரம்	0.043197958	g/s
	ஹால் சாலை	வரி ஆதாரம்	0.002493994	g/s/m
	ஒட்டுமொத்த சுரங்கம்	பகுதி ஆதாரம்	0.064824751	g/s

SO2 க்கான மதிப்பிடப்பட்ட உமிழ்வு விகிதம்	ஒட்டுமொத்த சுரங்கம்	பகுதி ஆதாரம்	0.000864373	g/s
NOxக்கான மதிப்பிடப்பட்ட உமிழ்வு விகிதம்	ஒட்டுமொத்த சுரங்கம்	பகுதி ஆதாரம்	0.000063352	g/s

**அட்டவணை 7.11: குழுமத்திற்குள் அதிகரிக்கும் & விளைவு GLC**

PM <sub>10</sub> in µg/m <sup>3</sup>	
பின்னணி (சராசரி)	45.6
அதிகரிப்பு	14.85
விளைவு	75.3
NAAQ விதிமுறைகள்	<b>100 µg/m<sup>3</sup></b>
PM <sub>2.5</sub> in µg/m <sup>3</sup>	
பின்னணி (சராசரி)	21.4
அதிகரிப்பு	6.97
விளைவு	28.37
NAAQ விதிமுறைகள்	<b>60 µg/ m<sup>3</sup></b>
So <sub>2</sub> in µg/m <sup>3</sup>	
பின்னணி (சராசரி)	6.7
அதிகரிப்பு	1.89
விளைவு	8.59
NAAQ விதிமுறைகள்	<b>80 µg/ m<sup>3</sup></b>
No <sub>2</sub> in µg/m <sup>3</sup>	
பின்னணி (சராசரி)	23.5
அதிகரிப்பு	9.62
விளைவு	33.52
NAAQ விதிமுறைகள்	<b>80 µg/ m<sup>3</sup></b>

**ஒலி சூழல் -**

ஒலி மாசுபாடு முக்கியமாக துளையிடுதல் மற்றும் வெடித்தல் மற்றும் டிரக்குகள் மற்றும் ஹெச்இஎம்எம் போன்ற செயல்பாடுகளால் ஏற்படுகிறது. வெடித்தல் மற்றும் அழுக்கி செயல்பாடு (துளையிடுதல்) மற்றும் போக்குவரத்து நடவடிக்கைகள் ஆகியவற்றைக் கருத்தில் கொண்டு ஒட்டுமொத்த ஒலி மாதிரியாக்கம் மேற்கொள்ளப்பட்டுள்ளது. 500 மீ சுற்றளவில் உள்ள பல்வேறு குவாரிகளைச் சுற்றியுள்ள பல்வேறு தூரங்களில் இரைச்சல் அளவைக் கணக்கிடுவதற்கு கணிப்புகள் மேற்கொள்ளப்பட்டுள்ளன.

ஒரே மாதிரியான இழப்பு இல்லாத ஊடகம் மூலம் அரைக்கோள ஒலி அலை பரவலுக்கு, முதல் கொள்கையின் அடிப்படையில் மாதிரியைப் பயன்படுத்தி வெவ்வேறு ஆதாரங்களில் பல்வேறு இடங்களில் இரைச்சல் அளவை மதிப்பிடலாம்.

$$Lp2 = Lp1 - 20 \log(r2/r1) - Ae1, 2$$

இதில்:

Lp1&Lp2 என்பது மூலத்திலிருந்து r1&r2 தொலைவில் அமைந்துள்ள புள்ளிகளில் ஒலி அளவுகள்.

Ae1, 2 என்பது சுற்றுச்சூழல் நிலைமைகள் காரணமாக ஏற்படும் அதிகப்படியான தேய்மானம் ஆகும். அனைத்து ஆதாரங்களின் ஒருங்கிணைந்த விளைவை மடக்கைக் கூட்டல் மூலம் பல்வேறு இடங்களில் தீர்மானிக்க முடியும்.

$$L_{p\text{total}} = 10 \log \{10(L_{p1}/10) + 10(L_{p2}/10) + 10(L_{p3}/10) + \dots\}$$

பசுமை அரண் காரணமாக குறைதல் 4.9 dB (A) ஆக எடுக்கப்பட்டது. மாதிரிக்கு தேவையான உள்ளீடுகள்:

சுரங்க செயல்பாட்டில் பயன்படுத்தப்படும் அனைத்து இயந்திரங்கள் மற்றும் செயல்பாடுகளை கணக்கில் எடுத்துக்கொண்டு மூல தரவு கணக்கிடப்பட்டது.

**அட்டவணை 7.12: கணிக்கப்பட்ட சத்தம் அதிகரிக்கும் மதிப்புகள்**

இருப்பிடம்	பின்னணி மதிப்பு (நாள்) dB(A)	அதிகரிக்கும் மதிப்பு dB(A)	மொத்த கணிக்கப்பட்ட dB(A)	குடியிருப்பு பகுதி தரநிலைகள் dB(A)
P1க்கு அருகிலுள்ள குடியிருப்பு	48.2	47.3	46.3	55
E1க்கு அருகிலுள்ள குடியிருப்பு	36.5	48.1	48.4	
E2க்கு அருகிலுள்ள குடியிருப்பு	35.4	47.4	47.7	

இடையக மண்டலத்தில் 48.1 - 47.3 dB (A) வரம்பிற்குள் அதிகரிக்கும் இரைச்சல் நிலை காணப்படுகிறது. இடையக மண்டலத்தில் உள்ள வெவ்வேறு ஏற்பிகளில் சத்தம் அளவு குறைவாக உள்ளது, இதில் உள்ள தூரம் மற்றும் மற்ற நிலப்பரப்பு அம்சங்கள் இரைச்சலைக் குறைக்கிறது. க்ரீன் பெல்ட் காரணமாக 4.9 dB (A) தடை விளைவு எனத் தேய்மானத்தைக் கருத்தில் கொண்டு, ரிசெப்டர்களில் கண்காணிக்கப்பட்ட மதிப்புகள் மற்றும் கணக்கிடப்பட்ட மதிப்புகள் காரணமாக ஏற்படும் ஒலி அளவு கணித சூத்திரத்தின் அடிப்படையில் அமைந்துள்ளது. மேலே உள்ள அட்டவணையில் இருந்து, சத்தம் மாசு (ஒழுங்குமுறை மற்றும் கட்டுப்பாடு) விதிகள், 2000 (முதன்மை விதிகள் வெளியிடப்பட்டது) படி குடியிருப்பு பகுதிக்கு அருகில் உள்ள அனைத்து இடங்களிலும் சுற்றுப்புற இரைச்சல் அளவுகள் குடியிருப்பு பகுதியின் (இடைநிலை மண்டலம்) அனுமதிக்கப்பட்ட வரம்புகளுக்குள் இருப்பதைக் காணலாம். இந்திய அரசிதழில், 14.2.2000 தேதியிட்ட S.O.123(E), பின்னர் 22.11.2000, S.O. 1088(E), தேதி 15.202 19.09.2006 மற்றும் S.O 50 (E) தேதி 11.01.2010 இன் கீழ் சுற்றுச்சூழல்(பாதுகாப்பு) சட்டம், 1986..

## தரை அதிர்வுகள்

எக்ஸ்கவேட்டர்கள், துளையிடுதல் மற்றும் வெடித்தல், போக்குவரத்து வாகனங்கள் போன்ற சுரங்க இயந்திரங்களின் செயல்பாடு காரணமாக குழுமத்திற்குள் உள்ள அனைத்து 4 சுரங்கங்களிலும் சுரங்க நடவடிக்கைகளால் நில அதிர்வுகள் எதிர்பார்க்கப்படுகின்றன. இருப்பினும், 4 சுரங்கங்களில் இருந்து நில அதிர்வுக்கான முக்கிய ஆதாரம் வெடிப்பு ஆகும். . நில அதிர்வுகளின் பெரும் தாக்கம் சுரங்க குத்தகை பகுதிக்கு அருகிலுள்ள கிராமங்களில் அமைந்துள்ள வீட்டு வீடுகளில் காணப்படுகிறது. குச்சா வீடுகள் வெடிப்பால் தூண்டப்படும் அதிர்வுகளால் விரிசல் மற்றும் சேதங்களுக்கு அதிக வாய்ப்புள்ளது, அதேசமயம் RCC கட்டமைக்கப்பட்ட கட்டமைப்புகள் அதிக நில அதிர்வுகளைத் தாங்கும். இது தவிர, நில அதிர்வுகள் சுரங்கப் பகுதிகளுக்கு அருகில் உள்ள குடியிருப்புகளில் ஒரு பயத்தை உருவாக்கலாம் மற்றும் நபர்களுக்கு காயம் அல்லது கட்டமைப்புகளுக்கு சேதம் ஏற்படலாம். 4 சுரங்கங்களில் இருந்து அருகிலுள்ள குடியிருப்புகள் முறையே கீழே அட்டவணை 7.21 இல் உள்ளது.

### அட்டவணை 7.13: ஒவ்வொரு சுரங்கத்திலிருந்தும் அருகிலுள்ள குடியிருப்பு

இருப்பிட ID	தூரம் மற்றும் திசை
குடியிருப்பு அருகில் P1	1 கிமீ - தென்கிழக்கு
குடியிருப்பு அருகில் P2	950 மீ - வடகிழக்கு
குடியிருப்பு அருகில் E1	1.1 கிமீ - கிழக்கு
குடியிருப்பு அருகில் E2	1.1 கிமீ - கிழக்கு

அனைத்து சுரங்கங்களிலும் வெடிப்பதால் ஏற்படும் நில அதிர்வுகள், உச்ச துகள் வேகத்தை (PPV) மதிப்பிடுவதற்கான அனுபவ சமன்பாட்டைப் பயன்படுத்தி கணக்கிடப்படுகிறது:

$$V = K [R/Q^{0.5}]^{-B}$$

இங்கே -

V = உச்ச துகள் வேகம் (mm/s)

K = தளம் மற்றும் பாறை காரணி மாறிலி

Q = அதிகபட்ச உடனடி கட்டணம் (கிலோ)

B = பாறை மற்றும் தளத்துடன் தொடர்புடைய மாறிலி (பொதுவாக 1.6)

R = நிரப்பியதிலிருந்து தூரம் (மீ)

### அட்டவணை 7.14: 3 சுரங்கங்களில் நில அதிர்வுகள்

இருப்பிட ID	அதிகபட்ச கட்டணம் kgs	அருகில் உள்ள குடியிருப்பு m	PPV in m/ms
P1	23	1 கிமீ - தென்கிழக்கு	0.094
E1	58	1.1 கிமீ - கிழக்கு	0.175
E2	55	1.1 கிமீ - கிழக்கு	0.168

ஆதாரம்: PPV கணக்கீடு

மேலே உள்ள அட்டவணையில் இருந்து, ஒவ்வொரு சுரங்கத்திலும் ஒரு வெடிப்புக்கான கட்டணம் அதிகபட்சமாகக் கருதப்படுகிறது மற்றும் 29/8/1997 தேதியிட்ட சுற்றறிக்கை எண். 7 மூலம் சுரங்கப் பாதுகாப்பு இயக்குநரகத்தின் பொது இயக்குநரகத்தின்படி, 8 மிமீ/வி உச்ச துகள் வேகத்திற்குக் கீழே PPV உள்ளது.



**சமூக-பொருளாதார சூழல் -**

6 சுரங்கங்கள் வேலைவாய்ப்பை அளிக்கும் மற்றும் அரசாங்கத்திற்கு வருவாய் உருவாக்கப்படும்.

**அட்டவணை 7.15: 3 சுரங்கங்களிலிருந்து சமூகப் பொருளாதாரப் பலன்கள்**

இருப்பிடம் ID	திட்ட செலவு	CER
P1	Rs. 66,16,000	Rs.5,00,000
E1	Rs.67,31,000/-	Rs.1,34,000
E2	Rs.50,17,500/-	Rs.1,00,000
<b>மொத்தம்</b>	<b>Rs. 1,83,64,500/-</b>	<b>Rs.7,34,000</b>

அலுவலக குறிப்பாணையின் பாரா 6 (II) இன் படி, அனைத்து சுரங்கங்களும் பசுமைக் களத் திட்டம் & மூலதன முதலீடு ≤ 100 கோடிகள், அவை EAC/SEAC இன் வழிகாட்டுதலின்படி CER க்கு மூலதன முதலீட்டில் 2% பங்களிக்க வேண்டும்.

- தற்போதுள்ள திட்டங்கள் CER - ரூ.5,00,000/- க்கு நிதியளிக்கும்

**அட்டவணை 7.16: 2 சுரங்கங்களிலிருந்து வேலை வாய்ப்புகள்**

விளக்கம்	வேலைவாய்ப்பு
P1	20
<b>மொத்தம்</b>	<b>20</b>
E1	28
E2	24
<b>மொத்தம்</b>	<b>52</b>
<b>ஒட்டு மொத்தம்</b>	<b>72</b>

குழுமத்தில் 1 முன்மொழியப்பட்ட சுரங்கம் காரணமாக மொத்தம் 20 பேர் வேலை பெறுவார்கள் மற்றும் ஏற்கனவே உள்ள சுரங்கங்களில் 52 பேர் வேலை செய்கிறார்கள்.

**அட்டவணை 7.17: 3 சுரங்கங்களில் இருந்து பசுமை அரண் வளர்ச்சி பலன்கள்**

குறியீடு	நடவு செய்ய முன்மொழியப்பட்ட மரங்களின் எண்ணிக்கை	உயிர் பிழைப்பு %	மூடப்பட வேண்டிய பகுதி ச.மீ	இனத்தின் பெயர்
P1	1210	80%	பசுமை அரண் மேம்பாட்டிற்குப் பயன்படுத்த எல்லைத் தடையில் உள்ள பாதுகாப்பு மண்டலம் அடையாளம் காணப்பட்டுள்ளது.	வில்வம், பனை மரம், பூவரசு, புங்கம் போன்றவை.
<b>மொத்தம்</b>	<b>1210</b>			
E1	2420			
E1	1690			
<b>மொத்தம்</b>	<b>4,110</b>			
<b>ஒட்டு மொத்தம்</b>	<b>5,320</b>			

முன்மொழியப்பட்ட சுரங்கத் திட்டங்களின் அடிப்படையில், 1210 மரங்கள் என்ற விகிதத்தில் 1210 மரங்கள் கொத்தாக, வேம்பு, பின்னட்டா மற்றும் பூர்வீக இனங்கள் வளர்ச்சியடையும் என்று எதிர்பார்க்கப்படுகிறது, மேலும் முன்மொழியப்பட்ட குவாரி மூலம் 80% உயிர்வாழும் விகிதத்துடன் 5 ஆண்டுகளில் நடப்படுகிறது.

## 7.5 பிளாஸ்டிக் கழிவு மேலாண்மைத் திட்டம்

அனைத்து திட்ட ஆதரவாளர்களும் 01.01.2019 முதல் அமுலுக்கு வரும் வகையில், தமிழ்நாடு அரசு ஆணை (Ms) எண். 84 சுற்றுச்சூழல் மற்றும் வனம் (EC.2) திணைக்களம் தேதி: 25.06.2018 க்கு இணங்க வேண்டும். சுற்றுச்சூழல் (பாதுகாப்பு) சட்டம், 1986 இன் கீழ்.

### குறிக்கோள் -

- பிளாஸ்டிக் கழிவுகளின் உண்மையான விநியோக சங்கிலி வலையமைப்பை ஆராய.
- அனைத்து பிளாஸ்டிக் கழிவுகளுடன் மறுசுழற்சி செய்யக்கூடிய பொருட்களை சேகரிப்பதற்காக தொட்டிகளை நிறுவுவதன் மூலம் நிலையான பிளாஸ்டிக் கழிவு மேலாண்மையை கண்டறிந்து முன்மொழிதல்
- ஒழுங்குமுறை அமைப்பைத் தயாரித்தல், செயல்படுத்துதல் மற்றும் கண்காணிப்பதற்கான தேவையான வழிமுறைகள்.

### அட்டவணை 7.18: பிளாஸ்டிக் கழிவுகளை நிர்வகிப்பதற்கான செயல் திட்டம்

வ.எண்.	செயல்பாடு	பொறுப்பு
1	விதிமுறைகளை உள்ளடக்கி தளவடிவமைப்பை உருவாக்குதல், பிளாஸ்டிக் கழிவு மேலாண்மைக்கு கழிவு உற்பத்தியாளர்களிடம் இருந்து வசூலிக்கப்படும் பயனர் கட்டணம், குப்பை கொட்டுவதற்கும், பிளாஸ்டிக் கழிவுகளை எரிப்பதற்கும் அல்லது பொதுமக்களுக்கு இடையூறு விளைவிக்கும் வேறு ஏதேனும் செயல்களுக்கும் அபராதம்/அபராதம்.	சுரங்க மேலாளர்
2	மக்கும் மக்கக்கூடிய, மறுசுழற்சி செய்யக்கூடிய மற்றும் உள்நாட்டு அபாயகரமான கழிவுகளை பிரித்தெடுப்பதை நடைமுறைப்படுத்த, கழிவு ஜெனரேட்டர்களை அமல்படுத்துதல்	சுரங்க மேலாளர்
3	பிளாஸ்டிக் கழிவுகள் சேகரிப்பு	சுரங்க மேற்பார்வையாளர்
4	பொருள் மீட்பு வசதிகளை அமைத்தல்	சுரங்க மேலாளர்
5	பொருள் மீட்பு வசதிகளில் மறுசுழற்சி செய்யக்கூடிய மற்றும் மறுசுழற்சி செய்ய முடியாத பிளாஸ்டிக் கழிவுகளை பிரித்தல்	சுரங்க மேற்பார்வையாளர்
6	பதிவுசெய்யப்பட்ட மறுசுழற்சி செய்பவர்களுக்கு மறுசுழற்சி செய்யக்கூடிய பிளாஸ்டிக் கழிவுகளை திசைதிருப்பப்படுதல்	சுரங்க மேற்பார்வையாளர்
7	மறுசுழற்சி செய்ய முடியாத பிளாஸ்டிக் கழிவுகளை சிமென்ட் சூளைகளில், சாலை கட்டுமானத்தில் பயன்படுத்துவதற்கு வழியமைத்தல்	சுரங்க மேற்பார்வையாளர்
8	அனைத்து பங்குதாரர்களிடையேயும் அவர்களின் பொறுப்பு குறித்து விழிப்புணர்வை ஏற்படுத்துதல்	சுரங்க மேலாளர்
9	குப்பைகளை கொட்டுவது, பிளாஸ்டிக் கழிவுகளை திறந்தவெளியில் எரிப்பது அல்லது பொதுமக்களுக்கு இடையூறு விளைவிக்கும் செயல்களில் ஈடுபடுவது போன்றவற்றை திடீர் சோதனை செய்தல்.	சுரங்க உரிமையாளர்

## அத்தியாயம் 8. திட்ட நன்மைகள்

### 8.0 பொது

எறையூர் கிராமத்தில் சாதாரண கல் மற்றும் கிராவல் குவாரி எடுப்பதற்கான முன்மொழியப்பட்ட திட்டமானது 5 ஆண்டுகளில் ஒட்டுமொத்தமாக 1,56,265மீ<sup>3</sup> சாதாரண கல் மற்றும் 3 ஆண்டுகளில் 31,334மீ<sup>3</sup> கிராவல் ஆகியவற்றை உற்பத்தி செய்வதை நோக்கமாகக் கொண்டுள்ளன. இது அண்மித்த பகுதிகளில் சமூக-பொருளாதார நடவடிக்கைகளை மேம்படுத்துவதோடு பின்வரும் நன்மைகளையும் ஏற்படுத்தும்.

- வேலை வாய்ப்பு அதிகரிப்பு
- சமூக-பொருளாதார நலனில் முன்னேற்றம்
- உடல் உள்கட்டமைப்பில் முன்னேற்றம்
- சமூக உள்கட்டமைப்பில் முன்னேற்றம்

### 8.1 வேலை வாய்ப்பு

இத்தொகுதியில் இடம்பெறும் இந்த உரைநடைத் திட்டங்கள் சுமார் 20 நபர்களுக்கு நேரடியாக வேலை வாய்ப்புகளை வழங்கும். மேலும் ஒப்பந்த வேலைகள், தொழில் வாய்ப்புகள், சேவை வசதிகள் போன்றவற்றில் பலருக்கு மறைமுக வேலை வாய்ப்பு கிடைக்கும். சுரங்கத் திட்டத்தால் உள்ளூர் மக்களின் பொருளாதார நிலை மேம்படும்.

### 8.2 முன்மொழியப்பட்ட சமூக-பொருளாதார நல நடவடிக்கைகள்

இப்பகுதியில் சுரங்க நடவடிக்கையின் தாக்கம் உடனடி திட்ட தாக்கம் பகுதியில் சமூக-பொருளாதார சூழலில் மிகவும் சாதகமானதாக இருக்கும். நேரடியாகவும் மறைமுகமாகவும் உள்ள வேலைவாய்ப்புகள், குறிப்பாக உள்ளூர் சமூகங்களிடையே குறைந்த திறன் கொண்ட வேலை தேடுபவர்களுக்கு மேம்பட்ட பண வருமானத்திற்கு பங்களிக்கும்.

### 8.3 இயற்பியல் உள்கட்டமைப்பில் முன்னேற்றம்

முன்மொழியப்பட்ட குவாரிகள் தமிழ்நாட்டின் வானூர் தாலுகா மற்றும் விழுப்புரம் மாவட்டத்தில் உள்ள எறையூர் கிராமத்தில் அமைந்துள்ளன, மேலும் இப்பகுதியில் தகவல் தொடர்பு, சாலைகள் மற்றும் பிற வசதிகள் ஏற்கனவே நன்கு நிறுவப்பட்டுள்ளன. முன்மொழியப்பட்ட சுரங்கத்தின் காரணமாக பின்வரும் பௌதீக உள்கட்டமைப்பு வசதிகள் மேலும் மேம்படும்.

- சாலை போக்குவரத்து வசதிகள்
- தொடர்புகள்
- சுரங்கத்தில் பணிபுரியும் தொழிலாளர்களுக்கு கூடுதலாக மருத்துவம், கல்வி மற்றும் சமூக நலன்கள் அருகிலுள்ள குடிமக்களுக்கும் கிடைக்கும்.

#### 8.4 சமூக உள்கட்டமைப்பில் முன்னேற்றம்

சிவில் கட்டுமான காலத்தில், வர்த்தகம், குப்பை தூக்குதல், சுகாதாரம் மற்றும் பிற துணை சேவைகளில் வேலைவாய்ப்பு எதிர்பார்க்கப்படுகிறது, இந்த துறைகளில் வேலைவாய்ப்பு முதன்மையாக தற்காலிகமாக அல்லது ஒப்பந்த அடிப்படையில் இருக்கும் மற்றும் திறமையற்ற தொழிலாளர்களின் ஈடுபாடு அதிகமாக இருக்கும். தொழிலாளர் சக்தியில் பெரும் பகுதியினர் முக்கியமாக உள்ளூர் கிராமவாசிகளாக இருப்பார்கள், அவர்கள் விவசாயம் மற்றும் சுரங்க நடவடிக்கைகளில் தங்களை ஈடுபடுத்திக் கொள்வார்கள் என்று எதிர்பார்க்கப்படுகிறது. இது அவர்களின் வருமானத்தை மேம்படுத்துவதோடு, அப்பகுதியின் ஒட்டுமொத்த பொருளாதார வளர்ச்சிக்கும் வழிவகுக்கும்.

#### 8.5 மற்ற உறுதியான பலன்கள்

முன்மொழியப்பட்ட சுரங்கம் கீழே கொடுக்கப்பட்டுள்ள மற்ற உறுதியான பலன்களைக் கொண்டிருக்க வாய்ப்புள்ளது.

- உள்கட்டமைப்பு வசதிகள், போக்குவரத்து, சுகாதாரம், சுரங்கம் மற்றும் பிற சமூக சேவைகளுக்கு பொருட்கள் மற்றும் சேவைகளை வழங்குதல் போன்ற ஒப்பந்த வேலைகளில் உள்ளூர் மக்களுக்கு மறைமுக வேலை வாய்ப்புகள்.
- வாடகை விடுதிக்கான கூடுதல் வீட்டு தேவை அதிகரிக்கும்
- கலாச்சார, பொழுதுபோக்கு மற்றும் அழகியல் வசதிகளும் மேம்படும்
- தகவல் தொடர்பு, போக்குவரத்து, கல்வி, சமூக மேம்பாடு மற்றும் மருத்துவ வசதிகளில் முன்னேற்றம் மற்றும் வேலைவாய்ப்பு மற்றும் வருமான வாய்ப்புகளில் ஒட்டுமொத்த மாற்றம்
- ராயல்டி, செஸ், டிஎம்எஃப், ஜிஎஸ்டி போன்றவற்றின் மூலம் அதிகரிக்கும் வருவாய் மூலம், உத்தேச சுரங்கத்திலிருந்து மாநில அரசு நேரடியாகப் பயனடையும்.

#### கூட்டாண்மை சமூக பொறுப்பு:

CSR நடவடிக்கைகள் மற்றும் வணிக செயல்முறைகளுடன் சமூக செயல்முறைகளை ஒருங்கிணைத்தல் பற்றிய விழிப்புணர்வை அனைத்து மட்ட ஊழியர்களிடையேயும் வளர்ப்பதற்கு திட்ட ஆதரவாளர் பொறுப்பேற்பார். CSR நடவடிக்கைகளை மேற்கொள்வதில் ஈடுபட்டுள்ளவர்களுக்கு போதுமான பயிற்சி மற்றும் மறு நோக்குநிலை வழங்கப்படும்.

#### CSR செலவு மதிப்பீடு

எறையூர் கிராமத்தில் சமூகப் பொறுப்புணர்வு நடவடிக்கைகள் முக்கியமாகக் கல்வி, சுகாதாரம், மகளிர் சுயஉதவி குழுக்களுக்குப் பயிற்சி அளித்தல் மற்றும் உள்கட்டமைப்புக்கான பங்களிப்பு போன்றவற்றுக்குப் பங்களிக்கும், CSR பட்ஜெட்டில் லாபத்தில் 2.5% ஒதுக்கப்படுகிறது.

#### கூட்டாண்மை சுற்றுச்சூழல் பொறுப்பு-

தற்போதுள்ள குவாரிகளுக்கு கார்ப்பரேட் சுற்றுச்சூழல் பொறுப்புக்கான (CER) ஒதுக்கீடு இந்திய அரசு, MoEF & CC அலுவலக குறிப்பாணை F.No.22-65/2017-IA.III, தேதி: 01.05.2018 இன் படி மேற்கொள்ளப்படும்.

திட்டத் தளத்திற்கு அருகில் உள்ள அரசுப் பள்ளிக்கு CER-க்காக ரூ. 5,00,000/- செலவு செய்ய முன்மொழிபவர் உத்தேசித்துள்ள விவரங்கள் கீழே கொடுக்கப்பட்டுள்ளன:

**அட்டவணை 8.1: CER செயல் திட்டம்**

குறியீடு	CER
<ul style="list-style-type: none"> <li>• தற்போதுள்ள கழிவறையை புதுப்பித்தல்/கட்டமைத்தல்</li> <li>• பள்ளி நூலகத்திற்கு சுற்றுச்சூழல் தொடர்பான புத்தகங்களை வழங்குதல்</li> <li>• பள்ளி மைதானத்தில் தோட்டம் மற்றும் பராமரிப்பு பணிகளை மேற்கொள்வது</li> <li>• பள்ளி தலைமை ஆசிரியருடன் கலந்தாலோசித்து வேறு ஏதேனும் தேவைகள்</li> </ul>	Rs 5,00,000/-

ஆதாரம்: செயல்பாட்டு பகுதி நிபுணர்கள் (FAE)ஆல் நடத்தப்பட்ட கள ஆய்வு, திட்ட ஆதரவாளருடன் ஆலோசனை.

**அத்தியாயம் 9- சுற்றுச்சூழல் செலவு பலன் பகுப்பாய்வு**

இதில் பொருந்ததாது, ஸ்கோப்பிங் கட்டத்தில் சுற்றுச்சூழல் செலவு பலன் பகுப்பாய்வு பரிந்துரைக்கப்படவில்லை.

## அத்தியாயம் -10 சுற்றுச்சூழல் மேலாண்மைத் திட்டம் -

### 10.0 பொது

சுற்றுச்சூழல் மேலாண்மைத் திட்டம் (EMP) முன்மொழியப்பட்ட இடத்தில் உள்ளமைக்கப்பட்ட மாசுக் குறைப்பு வசதிகளைக் கருத்தில் கொண்டு சுற்றுச்சூழல் அமைப்பைப் பாதுகாப்பதை நோக்கமாகக் கொண்டுள்ளது. சுற்றுச்சூழல் மேலாண்மைத் திட்டத்தின் நல்ல நடைமுறைகள், சுற்றுப்புற காற்றின் தரம், நீரின் தரம், சமூக-பொருளாதார மேம்பாட்டுத் தரங்கள் ஆகியவற்றில் திட்டத்தின் அனைத்து சுற்றுச்சூழல் அளவுருக்களையும் வைத்திருப்பதை உறுதி செய்யும்.

தொடக்க நிலையில் தணிப்பு நடவடிக்கைகள் மற்றும் ஆய்வுப் பகுதியில் ஒட்டுமொத்த சுற்றுச்சூழல் மேலாண்மைத் திட்டம் ஆகியவை பெறப்பட்ட அமைப்புகளின் ஆதரவுத் திறனை மேம்படுத்தும் வகையில் வெளிப்படுத்தப்படுகின்றன. இந்த அத்தியாயத்தில் வழங்கப்பட்ட EMP, தணிப்பு நடவடிக்கைகள் செயல்படுத்தப்படுவதை உறுதிசெய்வதற்கான நிர்வாக அம்சங்களைப் பற்றி விவாதிக்கிறது மற்றும் EIA இன் ஒப்புதலுக்குப் பிறகு அவற்றின் செயல்திறன் கண்காணிக்கப்படுவதையும் உறுதி செய்வதற்கான நிர்வாக அம்சங்களைப் பற்றி விவாதிக்கிறது..

### 10.1 சுற்றுச்சூழல் கொள்கை

சுற்றுச்சூழலுக்கு பொறுப்பான முறையில் அதன் அனைத்து செயல்பாடுகளையும் செயல்பாடுகளையும் நடத்துவதற்கும், சுற்றுச்சூழல் செயல்திறனை தொடர்ந்து மேம்படுத்துவதற்கும் திட்ட ஆதரவாளர் உறுதி பூண்டுள்ளார்.

ஆதரவாளர் **திரு.A.வீரராகவன்** -

- அதன் செயல்பாடுகள் மற்றும் செயல்பாடுகளுடன் தொடர்புடைய அனைத்து சட்டங்கள், செயல்கள், ஒழுங்குமுறைகள் மற்றும் தரநிலைகளின் தேவைகளைப் பூர்த்தி செய்தல்
- பொதுவான சுற்றுச்சூழல் பிரச்சினைகள் மற்றும் தனிப்பட்ட பணியிட சுற்றுச்சூழல் பொறுப்புகளில் பணியாளர்களுக்கு பயிற்சி அளிக்கும் திட்டத்தை செயல்படுத்துதல்
- சுற்றுச்சூழல் கொள்கையை செயல்படுத்துவதை உறுதி செய்ய தேவையான ஆதாரங்களை ஒதுக்கீடு செய்தல்
- திட்ட மேம்பாட்டின் அனைத்து நிலைகளிலும் பயனுள்ளதாக இருப்பதையும், சாத்தியமான நீண்டகால சுற்றுச்சூழல் மற்றும் சமூக தாக்கங்களைக் குறைக்க முற்போக்கான மறுசீரமைப்பு முடிந்தவரை விரைவாக மேற்கொள்ளப்படுவதையும் உறுதிசெய்தல்.
- சுற்றுச்சூழல் பாதுகாப்புகளில் ஏதேனும் குறைபாடு அல்லது எதிர்பாராத செயல்திறன் குறித்து முன்கூட்டியே எச்சரிக்க கண்காணிப்பு திட்டத்தை செயல்படுத்துதல்
- சுற்றுச்சூழலின் செயல்திறனைச் சரிபார்க்கவும், தொடர்ந்து முன்னேற்றத்தை நோக்கிப் பாடுபடவும் அவ்வப்போது மதிப்பாய்வுகளை மேற்கொள்ளுதல்

## நிர்வாகம் மற்றும் தொழில்நுட்ப அமைப்பின் விளக்கம்

அத்தியாயம் 6-ன் கீழ் விவாதிக்கப்பட்ட சுற்றுச்சூழல் கண்காணிப்புப் பிரிவு சுற்றுச்சூழல் மேலாண்மைத் திட்டத்தை திறம்பட செயல்படுத்துவதையும், ஒவ்வொரு முன்மொழியப்பட்ட குவாரியின் சுரங்க மேலாண்மை நிலை மூலம் சுற்றுச்சூழல் சட்ட விதிகளுக்கு இணங்குவதையும் உறுதி செய்யும்.

கூறப்பட்ட குழு இதற்குப் பொறுப்பாகும்:

- நீர்/கழிவு நீரின் தரம், காற்றின் தரம் மற்றும் உருவாக்கப்படும் திடக்கழிவு ஆகியவற்றை கண்காணித்தல்
- வெளிப்புற ஆய்வகம் மூலம் சேகரிக்கப்பட்ட நீர் மற்றும் காற்று மாதிரிகளின் பகுப்பாய்வு
- நிதி மதிப்பீடு, வரிசைப்படுத்துதல், காற்று மாசுக்கட்டுப்பாட்டு கருவிகளை நிறுவுதல், கழிவு நீர் சுத்திகரிப்பு நிலையம், போன்றவற்றை உள்ளடக்கிய மாசுக் கட்டுப்பாடு மற்றும் பாதுகாப்பு நடவடிக்கைகள்/ சாதனங்களை செயல்படுத்துதல் மற்றும் கண்காணித்தல்.
- திட்டத்திற்குள்ளும் வெளி நிறுவனங்களுடனும் சுற்றுச்சூழல் தொடர்பான செயல்பாடுகளை ஒருங்கிணைத்தல்
- சுற்றியுள்ள கிராமங்களில் உள்ள தொழிலாளர்கள் மற்றும் மக்கள்தொகை பற்றிய சுகாதார புள்ளிவிவரங்களை சேகரித்தல்
- பசுமை அரண் மேம்பாடு
- சுற்றுச்சூழல் கண்காணிப்பு திட்டத்தை செயல்படுத்துவதன் முன்னேற்றத்தை கண்காணித்தல்
- சட்டப்பூர்வ விதிகள், மாநில மாசுக் கட்டுப்பாட்டு வாரியம், சுற்றுச்சூழல் மற்றும் வன அமைச்சகம் மற்றும் சுற்றுச்சூழல் அனுமதியின் நிபந்தனைகள் மற்றும் நிறுவுவதற்கான ஒப்புதல்கள் மற்றும் செயல்பட ஒப்புதல் ஆகியவற்றின் விதிமுறைகளுக்கு இணங்குதல்.

### 10.2 நிலச் சூழல் மேலாண்மை

குவாரியின் செயல்பாடு, குவாரி குழியை தற்காலிக நீர்த்தேக்கமாக மாற்றுவதன் மூலம் நிலத்தை மறுசீரமைத்தல் மற்றும் மீதமுள்ள பகுதி (பயன்படுத்தப்படாத பகுதிகள், உள்கட்டமைப்பு, இழுத்துச் செல்லும் சாலைகள்) பசுமை அரண் மேம்பாட்டிற்கு பயன்படுத்தப்படும். சுற்றுச்சூழலின் அழகியல் பாதிக்கப்படாது. குவாரி செயல்பாட்டின் போது திட்டப் பகுதியில் பெரிய தாவரங்கள் இல்லை மற்றும் குவாரி செயல்பாடு முடிந்ததும் தடிமனான தோட்டம் பசுமை அரண் மேம்பாட்டு திட்டத்தின் கீழ் உருவாக்கப்படும்.

#### அட்டவணை 10.1: நிலச் சூழலுக்கான முன்மொழியப்பட்ட கட்டுப்பாடுகள்

கட்டுப்பாடு	பொறுப்பு
வாகனம் கழுவும் பகுதிகளை வடிவமைக்கவும், இதனால் அனைத்து ஓடும் நீரும் கைப்பற்றப்பட்டு எண்ணெய் நீர் பிரிப்பான்கள் மற்றும் வண்டல் நீர்ப்பிடிப்பு சாதனங்கள் வழியாக அனுப்பப்படும்	சுரங்க மேலாளர்



வாகனம் செல்லும் பாதைகளில் இருந்து பாதுகாப்பான இடத்தில் எரிபொருள் நிரப்புதல் மேற்கொள்ளப்படும்	சுரங்க மேற்பார்வையாளர்
ஒரு குறிப்பிட்ட சம்பவத்தைத் தொடர்ந்து மண் மற்றும் நிலத்தடி நீர் மாசுபாட்டின் தேவைப்படும்.	சுரங்க மேலாளர்
கருத்தியல் நிலையில், சுரங்கக் குழிகள் மழை நீர் சேகரிப்பாக மாற்றப்படும். மீதமுள்ள பகுதி பசுமை மண்டலமாக மாற்றப்படும்	சுரங்க மேலாளர்
திட்டப் பகுதிக்கு வெளியே வெளிப்புறக் குப்பைகள் இல்லை	சுரங்க மேற்பார்வையாளர்
சுற்று வட்டார நிலங்கள் பாதிக்கப்படுவதைத் தடுக்க, திட்டப் பகுதியைச் சுற்றிலும் கேட்ச் குழிகள் / குடியேற்றப் பொறிகளுடன் கூடிய தோட்ட வடிகால்கள் அமைக்கப்பட வேண்டும்.	சுரங்க மேலாளர்
திட்டப் பகுதியின் சுற்றளவில் தடிமனான தோட்டங்கள் நடப்படும், இது தப்பிக்கும் தூசியைத் தடுக்கும், இது ஒலித் தடையாகவும் செயல்படும்.	சுரங்க மேலாளர்

ஆதாரம்: FAE & EIA ஒருங்கிணைப்பாளரால் முன்மொழியப்பட்டது

### 10.3 மண் மேலாண்மை

முன்மொழியப்பட்ட திட்டத்தில் அதிக சுமை அல்லது கழிவுகள் எதுவும் எதிர்பார்க்கப்படவில்லை.

#### அட்டவணை 10.2: மண் மேலாண்மைக்கான முன்மொழியப்பட்ட கட்டுப்பாடுகள்

கட்டுப்பாடு	பொறுப்பு
திட்ட எல்லையில் இருந்து தோட்ட வடிகால் வழியாக வெளியேறும் மேற்பரப்பு சுரங்க குழிகளுக்கு திருப்பி விடப்படும்.	சுரங்க மேற்பார்வையாளர்
ஓட்டம் மற்றும் அரிப்பு அபாயத்தின் செறிவைக் குறைக்க, வடிகால் அமைப்புகளுடன் கூடிய சாலைகள் மற்றும் பிற அணுகல் சாலைகளை வடிவமைத்தல்	சுரங்க மேலாளர்
வண்டல் பொறிகளிலிருந்து வெற்று வண்டல் தோட்ட வடிகால் அமைப்பைப் பராமரிக்கவும், சரிசெய்யவும் அல்லது மேம்படுத்தவும்	சுரங்க மேலாளர்
மண்ணின் pH, சுற்றுச்சூழல் அனுமதி, குளோரைடு, அளவு மற்றும் நீர் தாங்கும் திறன் ஆகியவற்றை சோதிக்கவும்	சுரங்க மேலாளர்

ஆதாரம்: FAE & EIA ஒருங்கிணைப்பாளரால் முன்மொழியப்பட்டது

### 10.4 நீர் மேலாண்மை

முன்மொழியப்பட்ட குவாரித் திட்டத்தில், கழிவுநீர் உற்பத்திக்கான எந்த செயல்முறையும் ஈடுபடவில்லை, இயந்திரங்கள் கழுவும் எண்ணெய் மற்றும் கிரீஸ் மட்டுமே எதிர்பார்க்கப்படுகிறது மற்றும் சுரங்க அலுவலகத்திலிருந்து உள்நாட்டு கழிவுநீர் மட்டுமே எதிர்பார்க்கப்படுகிறது.

குவாரி செயல்பாடு 40மீ BGL ஆழம் வரை உத்தேசிக்கப்பட்டுள்ளது, இப்பகுதியில் நீர்மட்டம் 68மீ தரைமட்டத்திற்கு கீழே உள்ளது, எனவே முன்மொழியப்பட்ட திட்டங்கள் முழு குவாரி காலத்திலும் நிலத்தடி நீர் அட்டவணையை குறுக்கிடாது.

**அட்டவணை 10.3: நீர் சூழலுக்கான முன்மொழியப்பட்ட கட்டுப்பாடுகள்**

கட்டுப்பாட்டு	பொறுப்பு
நீர் விநியோகத்திற்காக குழி நீரின் மறுபயன்பாட்டை அதிகரிக்க	சுரங்க மேற்பார்வையாளர்
சுரங்கப் பகுதியின் நீர்ப்பிடிப்புப் பகுதிகளைக் கட்டுப்படுத்தவும், சுரங்கப் பகுதிகள் வழியாகத் தடையற்ற பகுதிகளில் இருந்து வெளியேறும் நீரை திசை திருப்பவும் தற்காலிக மற்றும் நிரந்தர தோட்ட வடிகால் அமைக்கப்படும்.	சுரங்க மேலாளர்
திட்டப் பகுதிக்கு வெளியே உள்ள இயற்கை வடிகால்/நல்லாக்கள்/புரோக்ஸெட்டுகள் சுரங்க நடவடிக்கைகளின் எந்த இடத்திலும் தொந்தரவு செய்யக்கூடாது.	சுரங்க மேலாளர்
திட்டப் பகுதியிலிருந்து நீர்நிலைகளில் கழிவுநீர் உற்பத்தி அல்லது வெளியேற்றம் இல்லை என்பதை உறுதிசெய்யவும்	சுரங்க மேற்பார்வையாளர்
திட்டப் பகுதியில் இருந்து உற்பத்தியாகும் வீட்டுக் கழிவுநீர் செப்டிக் டேங்க் மற்றும் சோக் பிட் அமைப்பில் அகற்றப்படும்.	சுரங்க மேற்பார்வையாளர்
மாதாந்திர அல்லது மழைக்குப் பிறகு, நீர் மேலாண்மை கட்டமைப்புகள் மற்றும் அமைப்புகளின் செயல்திறனுக்கான ஆய்வு	சுரங்க மேலாளர்
மத்திய மாசுக் கட்டுப்பாட்டு வாரியத்தால் (CPCB) குறிப்பிடப்பட்ட அளவுருக்களுக்கு நிலத்தடி நீர் மற்றும் மேற்பரப்பு நீர் கண்காணிப்பு	சுரங்க மேலாளர்

ஆதாரம்: FAE & EIA ஒருங்கிணைப்பாளரால் முன்மொழியப்பட்டது

**10.5 காற்றின் தர மேலாண்மை**

முன்மொழியப்பட்ட குவாரி நடவடிக்கையானது, தப்பியோடிய தூசியின் காரணமாக துகள்களின் செறிவுகளை அதிகரிக்கும். டிரக் நடமாட்டம் காரணமாக தூசி உருவாகும் வாய்ப்புள்ளதால், போக்குவரத்து சாலைகள், அருகாமையில் உள்ள அணுகு சாலைகள் ஆகியவற்றில் தினசரி தண்ணீர் தெளித்தல் மேற்கொள்ளப்படும். வெளியேற்றும் உமிழ்வுத் தேவைகளுக்கு இணங்க வாகனங்கள் முறையாகப் பராமரிக்கப்படுவது உறுதி செய்யப்படும்.

**அட்டவணை 10.4: காற்று சூழலுக்கான முன்மொழியப்பட்ட கட்டுப்பாடுகள்**

கட்டுப்பாட்டு	பொறுப்பு
தோண்டுதலின் போது தூசி உருவாகுவது தினசரி (இரண்டு முறை)வேலை செய்யும் பக்கத்தில் தண்ணீர் தெளிப்பதன் மூலம் குறைக்கப்படுகிறது.	சுரங்க மேலாளர்
ஈரமான துளையிடும் முறை / துளையிடும் போது தூசி உற்பத்தியைக் கட்டுப்படுத்த தூசி பிரித்தெடுக்கும் அமைப்புடன் பயிற்சிகள் செயல்படுத்தப்படும்.	சுரங்க மேலாளர்
காற்று மாசுபாடு மற்றும் ஒலி உருவாக்கத்தை குறைக்க சுரங்கங்களில் உள்ள உபகரணங்கள் மற்றும் இயந்திரங்களை இயக்குபவர் கையேட்டின்படி பராமரித்தல்	சுரங்க மேலாளர்
சுரங்க நடவடிக்கைகள் மற்றும் ஏற்றுக்கொள்ளப்பட்ட காற்று மாசுக்கட்டுப்பாட்டு நடவடிக்கைகளின் செயல்திறன் ஆகியவற்றால் ஏற்படும் பாதிப்பை அணுகுவதற்கு சுற்றுப்புற காற்றின் தர கண்காணிப்பு திட்டப் பகுதி மற்றும் சுற்றியுள்ள கிராமங்களில் மேற்கொள்ளப்பட்டது.	சுரங்க மேலாளர்
அனைத்து தொழிலாளர்களுக்கும் தூசி முகமூடி வழங்குதல்	சுரங்க மேலாளர்
திட்டப் பகுதியின் சுற்றளவில் பசுமை அரண் மேம்பாடு	சுரங்க மேலாளர்

ஆதாரம்: FAE & EIA ஒருங்கிணைப்பாளரால் முன்மொழியப்பட்டது

**10.6 ஒலி மாசுக் கட்டுப்பாடு**

வாகன இயக்கம், டிரக்குகளை ஏற்றுதல், துளையிடுதல் மற்றும் கல் சிதறல் நடவடிக்கைகள் காரணமாக இடைவிடாத இரைச்சல் அளவுகள் இருக்கும். இரவு நேரத்தில் எந்த சுரங்க நடவடிக்கைகளும் திட்டமிடப்படவில்லை.

**அட்டவணை 10.5: ஒலி சூழலுக்கான முன்மொழியப்பட்ட கட்டுப்பாடுகள்**

கட்டுப்பாடு	பொறுப்பு
இரைச்சலைத் தணிக்க திட்டப் பகுதியின் இடையக மண்டலம் (7.5 மீட்டர்) முழுவதும் அடர்த்தியான பசுமை அரண் உருவாக்குதல் மற்றும் அதுவே பராமரிக்கப்படும்.	சுரங்க மேலாளர்
சுரங்க இயந்திரங்களின் தடுப்பு பராமரிப்பு மற்றும் சத்தம் உருவாக்கத்தை கட்டுப்படுத்த தேய்ந்து போன பாகங்கள் மாற்றுதல்	சுரங்க மேற்பார்வையாளர்
இரைச்சலைக் குறைப்பதற்காக உள்ளமைக்கப்பட்ட சுரங்க உபகரணங்களைப் பயன்படுத்துதல்	சுரங்க மேலாளர்
சுரங்கங்களில் சத்தம் அதிகம் உள்ள பகுதிகளில் பணிபுரியும் தொழிலாளர்களுக்கு காது செருகிகளை வழங்குதல்	சுரங்க துணை
சுரங்க இயந்திரங்கள் மற்றும் போக்குவரத்து வாகனங்களுக்கு பயனுள்ள சைலன்சர்களை வழங்குதல்	சுரங்க மேலாளர்

ஹெச்இஎம்எம்முக்கு சவுண்ட் ப்ரூஃப் ஏசி ஆபரேட்டர் கேபின்களை வழங்குதல்	சுரங்க மேலாளர்
துளையிடுதலின் சத்தத்தைக் குறைக்க கூர்மையான துரப்பண பிட்கள் பயன்படுத்தப்படுகின்றன	சுரங்க மேற்பார்வையாளர்
வெடிப்பதில் இருந்து சத்தத்தைக் குறைக்க தாமதமான டெட்டனேட்டர்களைப் பயன்படுத்துவதன் மூலம் கட்டுப்படுத்தப்பட்ட வெடிக்கும் தொழில்நுட்பங்கள் பின்பற்றப்படுகின்றன.	சுரங்க மேலாளர்
சுரங்க நடவடிக்கைகள் மற்றும் ஏற்றுக்கொள்ளப்பட்ட இரைச்சல் கட்டுப்பாட்டு நடவடிக்கைகளின் செயல்திறன் ஆகியவற்றால் ஏற்படும் பாதிப்பை அணுகுவதற்காக திட்டப் பகுதியிலும் சுற்றியுள்ள கிராமங்களிலும் வருடாந்திர சுற்றுப்புற இரைச்சல் நிலை கண்காணிப்பு மேற்கொள்ளப்படுகிறது. கண்காணிப்பின் போது அவதானிப்புகளின் படி தேவைப்பட்டால் கூடுதல் இரைச்சல் கட்டுப்பாட்டு நடவடிக்கைகள் எடுக்கப்படும்	சுரங்க மேலாளர்
வெடிக்கும் போது ஏற்படும் தாமதங்களைப் பயன்படுத்தி அதிகபட்ச உடனடி கட்டணத்தைக் குறைக்கவும்	சுரங்க துணை கண்காணிப்பாளர்
துளையிடும் முறை மற்றும்/அல்லது லேஅவுட் தாமதப்படுத்துதல் அல்லது துளை சாய்வை மாற்றுவதன் மூலம் சுமை மற்றும் இடைவெளியை மாற்றவும்	சுரங்க மேலாளர்
சத்தம் அல்லது அதிர்வு கண்காணிப்பை மேற்கொள்ளுங்கள்	சுரங்க மேலாளர்

ஆதாரம்: FAE & EIA ஒருங்கிணைப்பாளரால் முன்மொழியப்பட்டது

### 10.7 தரை அதிர்வு மற்றும் பறக்கும் பாறை கட்டுப்பாடு

சாதாரண கல் குவாரி செயல்பாடு கனரக பூமி நகரும் இயந்திரங்களின் வெடிப்பு மற்றும் இயக்கத்தின் காரணமாக அதிர்வுகளை உருவாக்குகிறது, வெடிப்பினால் பாறைகள் பறக்கின்றன.

#### அட்டவணை 10.6: தரை அதிர்வுகள் மற்றும் பறக்கும் பாறைகளுக்கான முன்மொழியப்பட்ட கட்டுப்பாடுகள்

கட்டுப்பாடு	பொறுப்பு
DGMS இன் பரிந்துரைக்கப்பட்ட தரங்களுக்குள் PPV மதிப்பை (8Hz க்கு கீழே) பராமரிக்க தாமதமான டெட்டனேட்டர்களைப் பயன்படுத்தி கட்டுப்படுத்தப்பட்ட வெடிப்பு மேற்கொள்ளப்படும்.	சுரங்க மேலாளர்
துளையிடுதல் மற்றும் வெடித்தல் ஆகியவை தகுதி வாய்ந்த நபர்களின் மேற்பார்வையின் கீழ் மேற்கொள்ளப்படும்	சுரங்க மேலாளர்
வெடிப்பின் போது ஏதேனும் முரண்பாடுகளைத் தவிர்ப்பதற்காக சட்டப்பூர்வ சுரங்க மேலாளரின்	சுரங்க மேலாளர்

மேற்பார்வையின் கீழ் சட்டப்பூர்வ தகுதிவாய்ந்த பிளாஸ்டர் மூலம் துளைகளை சரியான முறையில் சரி செய்ய வேண்டும்.	
மிஸ்ஃபயர்/பறக்கும் பாறைகளைத் தவிர்க்க பொருத்தமான இடைவெளி மற்றும் பாரம் பராமரிக்கப்படும்	மேலாளர் சுரங்கங்கள்
நில அதிர்வுகளைக் கட்டுப்படுத்த வெடிப்புத் துளைகளின் எண்ணிக்கை கட்டுப்படுத்தப்படும்	மேலாளர் சுரங்கங்கள்
மதிய நேரத்தில் மட்டுமே வெடி வைத்தல் நடத்தப்படும்	சுரங்க துணை
சத்தம் அல்லது அதிர்வு கண்காணிப்பை மேற்கொள்ளுவது	சுரங்க மேலாளர்
வெடித்தல் துளைகள் துளையின் ஆழத்திற்கு போதுமான அளவு தண்டுகள் மற்றும் பொருத்தமான கோணப் பொருட்களுடன் தண்டு இருப்பதை உறுதி செய்யவும்	சுரங்க மேற்பார்வையாளர்

ஆதாரம்: FAE & EIA ஒருங்கிணைப்பாளரால் முன்மொழியப்பட்டது.

### 10.8 உயிரியல் சுற்றுச்சூழல் மேலாண்மை

திட்டமிடல் மற்றும் செயல்படுத்தும் கட்டத்தில் தகுந்த மேலாண்மை நடவடிக்கைகளை மேற்கொள்வதன் மூலம் அப்பகுதியின் சூழலியல் பாதிப்பைத் தவிர்க்கத் தேவையான அனைத்து நடவடிக்கைகளையும் திட்ட ஆதரவாளர் எடுப்பார். சுரங்கத்தின் போது, திட்டச் சுற்றளவு, பாதுகாப்புத் தடை மண்டலம், குவாரி செய்யப்பட்ட பகுதியின் மேல் பெஞ்சுகள் போன்றவற்றில் அடர்த்தியான தோட்டங்கள் மேற்கொள்ளப்படும்.

அதன் நிர்வாகத்திற்காக பின்வரும் கட்டுப்பாட்டு நடவடிக்கைகள் முன்மொழியப்பட்டு சுரங்க மேலாளரின் பொறுப்பாக இருக்கும்.

- திட்டப் பகுதியின் பாதுகாப்புத் தடுப்புச் சுவர் முழுவதும் பசுமை அரண் மேம்பாடு
- தற்போதைய திட்ட காலத்தில் மரங்களை நடவும் உத்தேசிக்கப்பட்டுள்ளது. ஒவ்வொரு பருவத்திற்கும் பிந்தைய தோட்ட நிலை தொடர்ந்து சரிபார்க்கப்படும்.
- மரக்கன்றுகளின் உயிர்வாழ்வைத் தடுக்கும் முக்கிய பண்புக்கூறுகள் தப்பியோடிய தூசி ஆகும், இந்த தப்பிக்கும் தூசியை இழுத்துச் செல்லும் சாலைகளில் தண்ணீர் தெளிப்பதன் மூலமும், புதிதாக நடப்பட்ட பகுதிக்கு அருகில் ஒரு தெளிப்பான் அலகு நிறுவுவதன் மூலமும் கட்டுப்படுத்தலாம்.
- ஆண்டு வாரியாக பசுமை அரண் மேம்பாடு பதிவு செய்யப்பட்டு கண்காணிக்கப்படும்,
  - தோட்டப் பரப்பின் அடிப்படையில்.
  - தோட்டக் காலம்
  - தோட்ட வகை
  - செடிகளுக்கு இடையே இடைவெளி
  - உரம் மற்றும் உரங்களின் வகை மற்றும் அதன் காலங்கள்
  - லாப்பிங் காலம், நீர்ப்பாசன இடைவெளி
  - உயிர் பிழைப்பு விகிதம்
  - தோட்ட அடர்த்தி
- இறுதி மறுசீரமைப்புத் திட்டம், பசுமை மண்டலம் மற்றும் நீர் தேக்கத்தின் மூலம் தாவரங்கள் மற்றும் சிறு விலங்கினங்களின் குடியேற்றத்தின் வளர்ச்சிக்கான

இணக்கமான சூழலை விட்டுச் செல்கிறது. சுரங்க வாழ்க்கையின் முடிவில் திட்டத்தில் உருவாக்கப்பட்ட பசுமை மண்டலம் மற்றும் நீர்த்தேக்கம் ஆகியவை சுரங்கத்திற்குப் பிந்தைய காலத்தில் திட்டப் பகுதிக்கு பறவைகள் மற்றும் விலங்குகளை ஈர்க்கும்.

### 10.8.1 பசுமை மண்டல மேம்பாட்டுத் திட்டம்

சுமார் 1210 எண்கள். சுரங்கத் திட்ட காலத்திற்குப் பயன்படுத்தப்பட்ட சுரங்கக் குத்தகைப் பகுதியின் பாதுகாப்புத் தடையில் 80% உயிர்வாழும் விகிதத்துடன் மரக்கன்றுகள் நடப்பட உத்தேசிக்கப்பட்டுள்ளது. இப்பகுதியில் சுரங்க நடவடிக்கையால் ஏற்படும் நில பயன்பாட்டு மாற்றங்களைக் கருத்தில் கொண்டு பசுமை மண்டல மேம்பாட்டுத் திட்டம் தயாரிக்கப்பட்டுள்ளது.

### அட்டவணை 10.7 முன்மொழியப்பட்ட பசுமை அரண் செயல்பாடுகள்

ஆண்டு	நடவு செய்ய உத்தேசிக்கப்பட்ட மரங்களின் எண்ணிக்கை	மூடப்பட வேண்டிய பகுதி மீ2	இனத்தின் பெயர்
1	1210	பசுமை அரண் மேம்பாட்டிற்குப் பயன்படுத்த எல்லைத் தடையில் உள்ள பாதுகாப்பு மண்டலம் அடையாளம் காணப்பட்டுள்ளது.	வேம்பு, பொங்கமியா பின்னாடி போன்றவை,

### பசுமை அரண் மேம்பாட்டுத் திட்டத்தின் நோக்கங்கள்:

- குவாரி பகுதியின் சுற்றளவில் பசுமை அரணை வழங்கவும், அருகிலுள்ள பகுதிகளில் தூசி பரவுவதை எதிர்த்துப் போராடவும்,
- மண்ணின் அரிப்பைப் பாதுகாத்தல், நிலத்தடி நீர் ரீசார்ஜ் செய்வதை அதிகரிக்க ஈரப்பதத்தைப் பாதுகாத்தல்,
- பிரதேசத்தின் சூழலியலை மீட்டமைத்தல், உள்ளூராட்சியின் அழகியல் அழகை மீட்டமைத்தல் மற்றும் உள்ளூர் சமூகத்தின் தீவனம், எரிபொருள் மற்றும் மரத்தின் தேவைகளை பூர்த்தி செய்தல்.

பல வரிசைகளுடன் (மூன்று அடுக்குகள்) சிறப்பாகத் திட்டமிடப்பட்ட பசுமைப் அரண், எல்லையைச் சுற்றி அடர்ந்த தோட்டங்கள் மற்றும் தேவையற்ற இடங்களுக்கு காற்று, தூசி சத்தம் பரவுவதைத் தடுக்கும் வகையில் சாலைகள் மற்றும் நீண்ட விதான இலைகளுடன் உருவாக்கப்பட வேண்டும்.

### 10.8.2 தோட்டத்திற்கு பரிந்துரைக்கப்பட்ட இனங்கள்

தோட்டத்திற்கான இனங்களைப் பரிந்துரைக்கும்போது பின்வரும் புள்ளிகள் பரிசீலிக்கப்பட்டுள்ளன:

- உயிர் பன்முகத்தன்மையை உருவாக்குதல்.
- வேகமாக வளரும், அடர்த்தியான விதான உறை, வற்றாத மற்றும் பசுமையான பெரிய இலை பகுதி,
- இயற்கை வளர்ச்சியில் பெரிய பாதிப்புகள் இல்லாமல் மாசுக்களை உறிஞ்சுவதில் திறமையானது

### அட்டவணை 10.8: பசுமை அரணை நடவு செய்ய பரிந்துரைக்கப்பட்ட இனங்கள்

வ.எண்	தாவரவியல் பெயர்	உள்ளூர் பெயர்	முக்கியத்துவம்
1	அசாடிராக்க்டா இண்டிகா	வேம்பு, வேம்பு	வேப்ப எண்ணெய் மற்றும் வேப்பம் தயாரிப்புகள்
2	புளி இண்டிகா	புளி	உண்ணக்கூடிய & மருத்துவ மற்றும் பிற பயன்பாடுகள்
3	பாலியால்தியா லாங்கிஃபோலியா	நெட்டிலிங்கம்	உயரமான மற்றும் பசுமையான மரம்
4	போராசஸ் ஃபிளாபெல்லிஃபர்	பனைமர பனை	உயரமான விண்ட் பிரேக்கர் மரமும் அதன் பழங்களும் உண்ணக்கூடியவை

ஆதாரம்: FAE & EIA ஒருங்கிணைப்பாளரால் முன்மொழியப்பட்டது

### 10.9 தொழில் பாதுகாப்பு மற்றும் சுகாதார மேலாண்மை

தொழில் பாதுகாப்பு மற்றும் ஆரோக்கியம் உற்பத்தித்திறன் மற்றும் முதலாளி-பணியாளர் நல்ல உறவு ஆகியவற்றுடன் மிக நெருக்கமாக தொடர்புடையது. குவாரிகளில் தொழில்சார் சுகாதார பாதிப்பின் முக்கிய காரணிகள் தப்பியோடிய தூசி மற்றும் சத்தம். சுரங்கச் சட்டம் 1952 மற்றும் சுரங்க விதிகள் 1955 விதி 29ன் படி குவாரி செயல்பாட்டின் போது பணியாளர்களின் பாதுகாப்பு மற்றும் சுரங்க உபகரணங்களின் பராமரிப்பு ஆகியவை கவனிக்கப்படும். தூசி, சத்தம் மற்றும் அதிர்வு காரணமாக தொழிலாளர்களின் ஆரோக்கியத்தில் எந்தவிதமான பாதகமான விளைவுகளையும் தவிர்க்க போதுமான நடவடிக்கைகள் வழங்கப்பட்டுள்ளன.

#### 10.9.1 மருத்துவ கண்காணிப்பு மற்றும் பரிசோதனைகள் -

- தூசி மற்றும் இரைச்சலின் வெளிப்பாட்டின் மூலம் மோசமடையக்கூடிய நிலைமைகளைக் கொண்ட தொழிலாளர்களைக் கண்டறிதல் மற்றும் ஆரோக்கியத்தில் ஏற்படும் மாற்றங்களைத் தீர்மானிப்பதற்கான அடிப்படை நடவடிக்கைகளை நிறுவுதல்.
- சத்தத்தின் விளைவை தொழிலாளர்களிடம் மதிப்பீடு செய்தல்
- தேவைப்படும் போது எடுக்கப்பட்ட திருத்த நடவடிக்கைகளை செயல்படுத்துதல்
- சுகாதார கல்வியை வழங்குதல்

சுரங்கத்தில் பணிபுரியும் தொழிலாளர்களின் சுகாதார நிலை, தொழில்சார் கண்காணிப்பு திட்டத்தின் கீழ் தொடர்ந்து கண்காணிக்கப்படும். இத்திட்டத்தின் கீழ், அனைத்து ஊழியர்களும் பணியின் போது விரிவான மருத்துவ பரிசோதனைக்கு

உட்படுத்தப்படுகிறார்கள். மருத்துவப் பரிசோதனையானது சுரங்கச் சட்டம் 1952ன் கீழ் பின்வரும் சோதனைகளை உள்ளடக்கியது.

பொது உடல் பரிசோதனை மற்றும் இரத்த அழுத்தம்

எக்ஸ்ரே மார்பு மற்றும் ஈசிஜி

சளி பரிசோதனை

விரிவான வழக்கமான இரத்தம் மற்றும் சிறுநீர் பரிசோதனை

அனைத்து ஊழியர்களின் மருத்துவ வரலாறுகள் ஆண்டுதோறும் நிலையான வடிவத்தில் பராமரிக்கப்படும். அதன் பிறகு, பணியாளர்கள் ஆண்டுதோறும் மருத்துவ பரிசோதனைக்கு உட்படுத்தப்படுவார்கள். பின்வரும் சோதனைகள் ஊழியர்களின் மருத்துவ வரலாற்றின் தரவுத்தளத்தை மேம்படுத்திக்கொண்டே இருக்கும்.

#### அட்டவணை 10.9: மருத்துவ பரிசோதனை அட்டவணை

வ. எண்	செயல்பாடுகள்	1st ஆண்டு	2nd ஆண்டு	3rd ஆண்டு	4th ஆண்டு	5th ஆண்டு
1	ஆரம்ப மருத்துவ பரிசோதனை (சுரங்கத் தொழிலாளர்கள்)					
A	உடல் பரிசோதனை					
B	உளவியல் சோதனை					
C	ஆடியோமெட்ரிக் சோதனை					
D	சுவாச சோதனை					
2	□□□□□□□□ □□□□□□□□□□ □□□□□□□□ (□□□□□□□□ □□□□□□□□□□□□)					
A	உடல் பரிசோதனை - அப்					
B	ஆடியோமெட்ரிக் சோதனை					
C	கண் பரிசோதனை - அப்					
D	சுவாச சோதனை					
3	மருத்துவ முகாம் (சுரங்கத் தொழிலாளர்கள் மற்றும் அருகிலுள்ள கிராம மக்கள்)					
4	பயிற்சி (சுரங்கத் தொழிலாளர்கள்)					

மருத்துவப் பின்தொடர்தல்கள்:- பணியாளர்கள் வயது வாரியாக மூன்று இலக்குக் குழுக்களாகப் பிரிக்கப்படுவார்கள்:-

வயது குழு	சுரங்க விதிகள் 1955 இன் படி PME	சிறப்புத் தேர்வு
-----------	---------------------------------	------------------



25 வருடங்களுக்கும் குறைவானது	மூன்று வருடங்களுக்கு ஒருமுறை	அவசர காலங்களில்
25 முதல் 40 வயது வரை	மூன்று வருடங்களுக்கு ஒருமுறை	அவசர காலங்களில்
40 வயதுக்கு மேல்	மூன்று வருடங்களுக்கு ஒருமுறை	அவசர காலங்களில்
நோய் கண்டறிதல்/விபத்து ஏற்பட்ட உடனேயே முதன்மையான மருத்துவ உதவி என்பது தடுப்பு அம்சங்களின் சாராம்சமாகும்.		

**10.9.2 முன்மொழியப்பட்ட தொழில்சார் ஆரோக்கியம் மற்றும் பாதுகாப்பு நடவடிக்கைகள் -**

- சுரங்கத் தளத்தில் தொழிலாளர்கள் நீரிழிப்பு ஏற்படாத வகையில் போதுமான குடிநீர் விநியோகம் செய்யப்படும்.
- வெளிர் நிறங்களைக் கொண்ட இலகுரக மற்றும் தளர்வான ஆடைகள் அணிய விரும்பப்படும்.
- இரைச்சல் கட்டுப்பாட்டு உத்திகளின் தேவையை தீர்மானிக்க சத்தம் வெளிப்பாடு அளவீடுகள் எடுக்கப்படும்.
- சுரங்கத் தொழிலாளர்களுக்கு தனிப்பட்ட பாதுகாப்பு உபகரணங்கள் வழங்கப்படும்.
- கேட்கும் பாதுகாப்பாளர்கள் அல்லது சத்தம் கட்டுப்பாட்டு கருவிகளில் ஏதேனும் சிக்கல்கள் இருந்தால் புகாரளிக்க மேற்பார்வையாளர் அறிவுறுத்தப்படுவார்.
- சத்தமில்லாத வேலை செயல்பாட்டில், வெளிப்பாடு நேரம் குறைக்கப்படும்.
- தூசி உருவாக்கும் ஆதாரங்கள் கண்டறியப்பட்டு முறையான கட்டுப்பாட்டு நடவடிக்கை எடுக்கப்படும்.
- அனைத்து தொழிலாளர்களுக்கும் அவ்வப்போது மருத்துவ பரிசோதனைகள் வழங்கப்படும்.
- நிர்வாகம் மற்றும் தொழிலாளர்களால் பாதுகாப்பு தொடர்பான DGMS சட்டங்கள், விதிகள் மற்றும் ஒழுங்குமுறைகளின் விதிகளை கண்டிப்பாக கடைபிடித்தல்.
- சாலையின் அகலம் இருக்கும் வாகனத்தின் அகலத்தை விட மூன்று மடங்கு அதிகமாக பராமரிக்கப்படுகிறது. போக்குவரத்து விதிகளின் குறியீடு அமல்படுத்தப்படும்.
- ஒப்பந்த வேலைகளை பொறுத்தமட்டில், ஒப்பந்ததாரர்கள் மற்றும் தொழிலாளர்களுக்கு பாதுகாப்பு குறியீடு அமல்படுத்தப்படும். அவர்கள் தொழிற்பயிற்சி நிலையங்களில் பயிற்சி அளித்த பின்னரே சட்டப்பூர்வ நபர்/அதிகாரிகளின் கடுமையான மேற்பார்வையின் கீழ் பணிபுரிய அனுமதிக்கப்படுவார்கள். அவர்களுக்கு அனைத்து தனிப்பட்ட பாதுகாப்பு உபகரணங்களும் வழங்கப்படும்.
- சுரங்கங்கள் மற்றும் பணியமர்த்தப்பட்ட நபர்களின் பாதுகாப்பு குறித்து விவாதிக்க ஒவ்வொரு மாதமும் பாதுகாப்பு குழு கூட்டம் ஏற்பாடு செய்யப்படும்.

- பணியாளர்கள் மற்றும் இணை குவாரி உரிமையாளர்களிடையே பாதுகாப்பு விழிப்புணர்வு மற்றும் நல்லிணக்கத்தை வளர்ப்பதற்காக வருடாந்திர சுரங்க பாதுகாப்பு வாரம் மற்றும் சுற்றுச்சூழல் வாரத்தை கொண்டாடுதல்.

**படம் 10.1: சுரங்கத் தொழிலாளர்களுக்கான தனிப்பட்ட பாதுகாப்பு உபகரணங்கள்**



**10.9.3 உடல்நலம் மற்றும் பாதுகாப்பு பயிற்சி திட்டம்**

இயந்திரங்களை திறம்படவும் திறமையாகவும் இயக்கவும் பராமரிக்கவும் ஆபரேட்டர்கள் மற்றும் துணை ஆபரேட்டர்கள் நிறுவனங்களுக்கு இயந்திர உற்பத்தியாளர்களுடன் இணைந்து நிறுவனம் ஒரு சிறப்பு தூண்டல் திட்டத்தை வழங்கும். மேற்பார்வையாளர்கள் மற்றும் அலுவலக ஊழியர்களுக்கான பயிற்சித் திட்டம் மாநிலத்தில் உள்ள குழு தொழிற்பயிற்சி நிலையங்களில் ஏற்பாடு செய்யப்படும். சுரங்க நடவடிக்கைகளை சுற்றுச்சூழலுக்கு உகந்த முறையில் மேற்கொள்ள அனைத்து ஊழியர்களுக்கும் காலமுறை பயிற்சி அளிக்க சுற்றுச்சூழல் ஆலோசகர்களை ஈடுபடுத்துங்கள்.

**10.9.4 சுற்றுச்சூழல் மேலாண்மைக்கான பட்ஜெட் ஒதுக்கீடு -**

சுற்றுச்சூழல் மேலாண்மைத் திட்டத்தைச் செயல்படுத்துவதற்கு நிறுவனத்தால் போதுமான பட்ஜெட் ஒதுக்கீடு செய்யப்பட்டுள்ளது. அட்டவணை 10.11 சுற்றுச்சூழல் பாதுகாப்புகள் மற்றும் கட்டுப்பாட்டு நடவடிக்கைகளை வெற்றிகரமாக கண்காணித்தல் மற்றும் செயல்படுத்துவதற்கான தொடர்ச்சியான செலவினங்களுக்கான ஒட்டுமொத்த முதலீட்டை வழங்குகிறது.

**அட்டவணை 10.10: முன்மொழியப்பட்ட திட்டத்திற்கான EMP பட்ஜெட்**

	<b>தணிப்பு நடவடிக்கை</b>	<b>செயல்படுத்துவதற்கான ஏற்பாடு</b>	<b>மூலதனம்</b>	<b>பராமரிப்பு</b>
<b>காற்று சூழல்</b>	ஹாலேஜ் சாலைக்கு இருபுறமும் சுருக்கம், தரம் மற்றும் வடிகால்	டோசர் மற்றும் வடிகால் கட்டுமானத்தை வாடகைக்கு ரூ. 10,000/- ஹெக்டேருக்கு; மற்றும் ஆண்டு பராமரிப்பு @ ரூ. ஹெக்டேருக்கு 10,000/-	24263	24263
	நிலையான நீர் தெளிக்கும் ஏற்பாடுகள் + சொந்த தண்ணீர் டேங்கர்கள் மூலம் தண்ணீர் தெளித்தல்	நிலையான தெளிப்பான் நிறுவல் மற்றும் மூலதனத்திற்கான புதிய நீர் டேங்கர் செலவு; மற்றும் தண்ணீர் தெளித்தல் (ஒரு நாளைக்கு மூன்று முறை) மறுநிகழ்வுக்கான செலவு	800000	50000
	மஃபிள் பிளாஸ்டிக் - வெடிக்கும் போது பறக்கும் பாறைகளைக் கட்டுப்படுத்த	வெடிக்கும் முகம் மணல் பைகள் / ஸ்டீல் மெஷ் / பழைய டயர்கள் / பயன்படுத்திய கன்வேயர் பெல்ட்களால் மூடப்பட்டிருக்கும்	0	5000
	ஈரமான துளையிடல் செயல்முறை / தனி தூசி பிரித்தெடுக்கும் அலகு கொண்ட சமீபத்திய சூழல் நட்பு துரப்பணம் இயந்திரம்	டஸ்ட் எக்ஸ்ட்ராக்டர் @ ரூ. 25,000/- ஒரு யூனிட் மூலதனமாக & @ ரூ. பராமரிப்புக்காக ஒரு யூனிட்டுக்கு 2500 தொடர் செலவு - 4 யூனிட்கள்	100000	10000
	லாரிகள்/டிப்பர்கள்/டிராக்டர்களில் அதிக பாரம் ஏற்றக்கூடாது	பாதுகாப்பு காவலர் மூலம் கைமுறையாக கண்காணிப்பு	0	5000
	கல் ஏற்றிச் செல்லும் லாரிகள் தார்ப்பாய் மூலம் மூடப்படும்	லாரிகள் தார்ப்பாய் மூலம் மூடப்படுமா என்பதை கண்காணித்தல்	0	10000
	ML பகுதிக்குள் 20 km/hr வேக வரம்புகளை அமல்படுத்துதல்	ஸ்பீட் கவர்னர்களை நிறுவுதல் @ ரூ. 5000/- ஒரு டிப்பர்/டம்பர்	10000	500

		பயன்படுத்தப்பட்டது - 2 யூனிட்கள்		
	ஆர்டிஓ விதிமுறைகளின்படி வெளியேற்றும் புகைகளை வழக்கமான கண்காணிப்பு	கைமுறை உழைப்பால் வெளியேற்றும் புகைகளை கண்காணித்தல்	0	5000
	ML பகுதியில் இருந்து குறைந்தபட்சம் 200 மீ தூரத்திற்கு அணுகு சாலைகளை வழக்கமான துடைப்பு மற்றும் பராமரிப்பு	ஒரு ஹெக்டேருக்கு ரூ.10,000/தொழிலாளர் (ஒப்பந்த அடிப்படையில்) 2 தொழிலாளர்களுக்கான ஒதுக்கீடு	0	48526
	குவாரியின் வாயில் அருகே வீல் வாஷ் அமைப்பை நிறுவுதல்	நிறுவல் + பராமரிப்பு + மேற்பார்வை	50000	20000
ஒலி சூழல்	போக்குவரத்து வாகனங்களின் இயக்கத்தின் போது சத்தத்தின் ஆதாரம் இருக்கும், இந்த முறையான பராமரிப்புக்கான ஹெச்எம்எம் சீரான இடைவெளியில் செய்யப்படும்.	இயக்கச் செலவில் ஒதுக்கீடு செய்யப்பட்டது	0	0
	சீரான இடைவெளியில் போக்குவரத்து வாகனங்கள் மற்றும் ஹெச்எம்எம் ஆகியவற்றின் எண்ணெய் மற்றும் கிரீசிங் செய்யப்படும்	இயக்கச் செலவில் ஒதுக்கீடு செய்யப்பட்டது	0	0
	அனைத்து வாகனங்களின் டீசல் இன்ஜின்களிலும் போதுமான சைலன்சர்கள் வழங்கப்படும்.	இயக்கச் செலவில் ஒதுக்கீடு செய்யப்பட்டது	0	0
	அனைத்து போக்குவரத்து வாகனங்களும் உடற்தகுதி சான்றிதழை வைத்திருப்பது உறுதி செய்யப்படும்.	இயக்கச் செலவில் ஒதுக்கீடு செய்யப்பட்டது	0	0
	தேவையான பாதுகாப்பு கருவிகள் மற்றும் கருவிகள் சார்ஜ் செய்யும் போது வெடிக்கும் இடத்திற்கு அருகில் போதுமான அளவில் வைக்கப்படும்.	OHS பகுதியில் ஏற்பாடு செய்யப்பட்டுள்ளது	0	0
	லைன் ட்ரில்லிங் எல்லை முழுவதும் பிபிவியை வெடிக்கும் செயல்பாட்டிலிருந்து குறைக்கவும் மற்றும் கட்டுப்படுத்தப்பட்ட வெடிவைச் செயல்படுத்தவும்.	இயக்கச் செலவில் ஒதுக்கீடு செய்யப்பட்டது	0	0
	வெடிப்புக்கு முன் முறையான எச்சரிக்கை அமைப்பு பின்பற்றப்பட்டு, வெடிப்புக்கு முன் அப்பகுதியை அகற்றுவது உறுதி செய்யப்படும்.	மைனிங் துணை / பிளாஸ்டர் / திறமையான நபர் மூலம் விசில் ஊதுதல்	0	0
	போர்ட்டபிள் பிளாஸ்டர் கொட்டகைக்கான ஏற்பாடு	போர்ட்டபிள் பிளாஸ்டிங் தங்குமிடம் நிறுவுதல்	50000	2000

	NONEL Blasting தரை அதிர்வு மற்றும் பாறைகளை பறக்க கட்டுப்படுத்த பயிற்சி செய்யப்படும்	ரூ. 6 டன் வெடித்த பொருளுக்கு 30/-	0	406289
கழிவு மேலாண்மை	கழிவு மேலாண்மை (செலவு எண்ணெய், கிரீஸ் போன்றவை)	வீட்டுக் கழிவுகளை சேகரிப்பதற்கான ஏற்பாடு மற்றும் அங்கீகரிக்கப்பட்ட நிறுவனம் மூலம் அகற்றுதல்	5000	20000
	பயோ டாய்லெட்டுகள் சுரங்க குத்தகைக்கு வெளியே உரிமையாளரின் நிலத்திலேயே கிடைக்கும்	குப்பை தொட்டிகளை நிறுவுதல்	0	0
	1. முற்போக்கான மூடல் செயல்பாடு - மேற்பரப்பு ரன்ஆஃப் மேலாளர்	வடிகால் வசதி @ ரூ. 10,000/- ஹெக்டேருக்கு பராமரிப்புடன் ரூ. 5,000/- ஆண்டுக்கு	24263	5000
சுரங்க மூடல்	2. முற்போக்கான மூடல் நடவடிக்கை குவாரி பகுதிக்கு கம்பி வேலி அமைக்கப்படும்.	ஒரு ஹெக்டேருக்கு வேலி அமைக்கும் விலை ரூ. 2,00,000/- பராமரிப்புடன் ஆண்டுக்கு ரூ 10,000/-	485260	10000
	3. முற்போக்கான மூடல் நடவடிக்கை பசுமை அரண் மேம்பாடு - ஒரு ஹெக்டேருக்கு 500 மரங்கள் - 750 மரங்களுக்கான முன்மொழிவு - (250 குத்தகை பகுதியின் உள்ளே & 500 குத்தகை பகுதிக்கு வெளியே)	தள அனுமதி, நிலம் தயாரித்தல், குழி தோண்டுதல் / அகழிகள், மண் திருத்தங்கள், குத்தகை பகுதிக்குள் நடவு செய்வதற்கு ஒரு செடிக்கு 200 (மூலதனம்) மற்றும் ஒரு செடி பராமரிப்புக்கு @ 30 (தொடர்ச்சியான) மரக்கன்றுகளை நடவு செய்தல்	190000	28500
		குத்தகை பகுதிக்கு வெளியே தோட்டத்திற்கு அவென்யூ பிளான்டேஷன் @ 300 ஆலைக்கு (மூலதனம்) மற்றும் ஒரு ஆலை பராமரிப்புக்கு @ 30 (தொடர்ந்து)	78000	7800

	4. கடந்த ஆண்டு அங்கீகரிக்கப்பட்ட சுரங்கத் திட்டத்தின்படி இறுதி சுரங்க மூடல் நடவடிக்கையை செயல்படுத்துதல்	பசுமை அரண் மேம்பாடு, கம்பி வேலி, மாலை வடிகால் என முற்போக்கான மூடல் நடவடிக்கைகளாக ஏற்கனவே சில செயல்பாடுகள் உள்ளன. *இறுதி மூடல் நடவடிக்கைகளுக்காக முன்மொழியப்பட்ட மூடல் செலவில் 15% இறுதி சுரங்க மூடல் கட்டத்தில் செலவிடப்படும் - கடந்த ஆண்டு	132750	0
	5. பசுமை நிதிக்கான பங்களிப்பு. TNMMCR 1959 இன் படி, விதி 35 A	பசுமை நிதிகளுக்கான பங்களிப்பு @ Seigniorage கட்டணத்தில் 10% EMP பட்ஜெட்டின் ஒரு பகுதியாக குறிப்பிடப்படுகிறது மற்றும் திட்ட தளத்தில் செயல்படுத்தப்பட வேண்டிய அவசியமில்லை.	921964	0
<b>EC, சுரங்கத் திட்டம் &amp; DGMS நிபந்தனையை செயல்படுத்த துதல்</b>	SEAC TN ஆல் MoM பின் இணைப்பு II இல் குறிப்பிட்டுள்ளபடி நீலப் பின்னணி மற்றும் வெள்ளை எழுத்துக்களுடன் அளவு 6' X 5'	சுற்றுச்சூழல் நிலைமைகளைக் குறிப்பிடும் நிரந்தரக் கட்டமைப்பாக குவாரி நுழைவாயிலில் நிலையான காட்சிப் பலகை	10000	1000
	EC நிபந்தனைகளின் இணக்க அறிக்கைக்காக ஒவ்வொரு 6 மாதங்களுக்கும் காற்று, நீர், சத்தம் மற்றும் மண் தர மாதிரிகள்	சுற்றுச்சூழல் நிலைமைகளைக் குறிப்பிடும் நிரந்தரக் கட்டமைப்பாக குவாரி நுழைவாயிலில் நிலையான காட்சிப் பலகை	0	50000

தொழிலாளர்களுக்கு தனிப்பட்ட பாதுகாப்பு உபகரணங்கள் வழங்கப்படும்	PPE வழங்குதல் @ ரூ. 4000/- ஒரு பணியாளருக்கு தேய்மானம் மற்றும் தேய்மானத்தின் அடிப்படையில் திரும்பத் திரும்ப (ஒரு ஊழியருக்கு @ ரூ. 1000/-) - 20 பணியாளர்கள்	80000	20000
தொழிலாளர்களுக்கு மருத்துவ பரிசோதனை செய்யப்படும்	IME & PME உடல்நலப் பரிசோதனை @ ரூ. ஒரு ஊழியருக்கு 1000/-	0	20000
தெற்கு மற்றும் மேற்கு திசையில் உலோகத் தாள் வேலி அமைத்தல்	ஒரு மீட்டருக்கு 350மீ @ ரூ.300/- உலோக வேலி	105000	10000
முதலுதவி வசதி செய்து தரப்படும்	ஹெக்டேருக்கு 2 கருவிகள் வழங்குதல் @ ரூ. 2000/-	0	4852.6
சுரங்க பாதுகாப்பு முன்னெச்சரிக்கை பலகைகள், பலகைகள் இருக்கும்.	பலகைகள் மற்றும் பலகைகளுக்கான ஏற்பாடு	10000	2000
போக்குவரத்து வழித்தடங்களில் பார்க்கிங் வசதி இல்லை. மலையின் தெற்குப் பகுதியில் வாகனங்கள் / ஹெச்எம்எம்களுக்கு தனி ஏற்பாடு செய்யப்படும். போக்குவரத்து நிர்வாகத்திற்காக கொடிகள் பயன்படுத்தப்படும்	தங்குமிடம் மற்றும் கொடிகளுடன் வாகன நிறுத்துமிடம் @ ரூ. 50,000/- ஒரு ஹெக்டேர் திட்டம் மற்றும் ரூ. 10,000/- ஆக பராமரிப்பு செலவு	121315	10000
சுரங்கங்கள் மற்றும் சுரங்க நுழைவாயிலில் சிசிடிவி கேமராக்கள் பொருத்துதல்	கேமரா 4 எண்கள், DVR, இணைய வசதியுடன் கூடிய மானிட்டர்	30000	5000
சுரங்கத் திட்டத்தின்படி செயல்படுத்துதல் மற்றும் பாதுகாப்பான குவாரி வேலை செய்வதை உறுதி செய்தல்	MMR, 1961 இன் விதிமுறைகள் 34 / 34 (6) இன் கீழ் சுரங்க மேலாளர் (1st Class / 2nd Class / Mine Foreman) மற்றும் MMR, 1961 இன் விதிமுறை 116 இன் கீழ் மைனிங் மேட் @ 40,000/- மேலாளருக்கு & @ 25,000/- ஃபோர்மேன் / Mate	0	780000

	குத்தகைப் பகுதியைச் சுற்றி கம்பி வேலியுடன் கூடிய பசுமைக் கண்ணி அமைத்தல்	ஒரு ஹெக்டேருக்கு கிரீன்மேஷ் விலை ரூ. 50,000/- பராமரிப்புடன் ஆண்டுக்கு ரூ 20,000/-	1,50,000	20,000
<b>CER</b>	As per MoEF & CC OM 22-65/2017-IA.III Dated 25.02.2021	பின்வரும் ஸ்லைடுகளில் விரிவான விளக்கம் மற்றும் MoeEF & CC OM இன் படி பட்ஜெட் ஒதுக்கீடு சேர்க்கப்பட்டுள்ளது	700000	0
<b>மொத்தம்</b>			<b>3028101</b>	<b>1582730</b>

\* குறிக்கப்பட்ட செலவு ஏற்கனவே சுரங்கத் திட்டத்தில் விவாதிக்கப்பட்டுள்ளது, எனவே இது பத்து ஆண்டுகளுக்கான மொத்த சுற்றுச்சூழல் மேலாண்மை திட்ட செலவில் சேர்க்கப்படவில்லை. 35,195மீ<sup>3</sup> சாதாரண கல்லின் உச்ச உற்பத்தி திறனுக்காக 5 ஆண்டுகளுக்கான முழு குத்தகை காலத்திற்கு EMP தயாரிக்கப்பட்டுள்ளது.

செலவு பணவீக்கம் ஆண்டுக்கு 5%

குறிப்பு: இந்த சுற்றுச்சூழல் மேலாண்மைத் திட்டச் செலவு பொது ஆலோசனைக் கருத்துக்களுக்கு ஏற்ப மாறுபடும்



ஆண்டு	மொத்த செலவு
1 <sup>st</sup>	₹ 46,10,832
2 <sup>nd</sup>	₹ 16,61,867
3 <sup>rd</sup>	₹ 17,44,960
4 <sup>th</sup>	₹ 18,32,209
5 <sup>th</sup>	₹ 20,56,569
<b>மொத்தம்</b>	<b>119 லட்சங்கள்</b>

#### 10.10 முடிவு -

சுரங்க நடவடிக்கைகளின் பல்வேறு அம்சங்கள் பரிசீலிக்கப்பட்டு அது தொடர்பான பாதிப்புகள் மதிப்பீடு செய்யப்பட்டன. சுற்றுச்சூழல் கவலைகளைத் தணிக்க சாத்தியமான அனைத்து வழிகளையும் கருத்தில் கொண்டு, சுற்றுச்சூழல் மேலாண்மைத் திட்டம் தயாரிக்கப்பட்டு, அதற்கான நிதியும் ஒதுக்கப்பட்டுள்ளது. EMP மாறும், நெகிழ்வானது மற்றும் அவ்வப்போது மதிப்பாய்வுக்கு உட்பட்டது. முக்கிய சுற்றுச்சூழல் பாதிப்புகள் தொடர்புடைய திட்டத்திற்கு, EMP வழக்கமான மதிப்பாய்வில் இருக்கும். திட்டத்திற்குப் பொறுப்பான மூத்த நிர்வாகம், EMP பயனுள்ளதாகவும் பொருத்தமானதாகவும் இருப்பதை உறுதி செய்வதற்காக EMP மற்றும் அதைச் செயல்படுத்துவது பற்றிய மதிப்பாய்வை நடத்தும். இவ்வாறு, EMP இல் குறிப்பிடப்பட்டுள்ள அனைத்து இலக்குகளையும் நிறைவேற்ற சரியான நடவடிக்கைகள் எடுக்கப்படும் மற்றும் ஆய்வுப் பகுதியில் இந்த திட்டம் நேர்மறையான தாக்கத்தை ஏற்படுத்தும்.

## அத்தியாயம் 11: சுருக்கம் மற்றும் முடிவு

இந்த EIA & EMP அறிக்கை முன்மொழியப்பட்ட திரு.A.வீரராகவன் சாதாரண கல் மற்றும் கிராவல் குவாரிக்காக தயாரிக்கப்பட்டது. சர்வே எண். 75/1,75/4,75/5,75/6 & 76/3B2, எறையூர் கிராமம், வானூர் தாலுக்கா மற்றும் விழுப்புரம் மாவட்டம் திரு.A.வீரராகவன் திட்டமானது 2 முன்மொழியப்பட்ட குவாரிகள் மற்றும் 2 தற்போதுள்ள குவாரிகள் உள்ளடக்கிய குழும வகையைச் சேர்ந்தது, MoEF & CC அறிவிப்பின் படி "B" பிரிவின் கீழ் வரும். 3977 (இ).

இப்போது, 04.09.2018 & 13.09.2018 தேதியிட்ட உத்தரவின்படி, மாண்புமிகு தேசிய பசுமைத் தீர்ப்பாயம், புது தில்லி, ஓ.ஏ. 2018 இன் எண். 173 & ஓ.ஏ. 2016 இன் எண், 186 மற்றும் MoEF & CC அலுவலக குறிப்பாணை F. எண். L-11011/175/2018-IA-II (M) தேதி: 12.12.2018 EIA, EMP-க்கான தேவையை தெளிவுபடுத்தியது, எனவே, அனைத்துப் பகுதிகளுக்கும் பொது ஆலோசனை 5 முதல் 25 ஹெக்டேர் பகுதி B-1 இல் விழுகிறது மற்றும் SEAC/ SEIAA மற்றும் குழுமம் நிலைமைக்காக மதிப்பிடப்பட்டது.

பொது மற்றும் பிற பங்குதாரர்களின் பரிந்துரைகளுக்காக விரிவான வரைவு EIA/ EMP அறிக்கை தயாரிக்கப்பட்டு, பொது ஆலோசனையின் முடிவுகளின் அடிப்படையில் இறுதி EIA/ EMP அறிக்கை தயாரிக்கப்படும்.

சுற்றுச்சூழல் கண்காணிப்பு மற்றும் தணிக்கை பொறிமுறையானது திட்டம் தொடங்குவதற்கு முன்னும் பின்னும் பரிந்துரைக்கப்பட்டது, தேவைப்பட்டால், EIA கணிப்புகளின் துல்லியம் மற்றும் பரிந்துரைக்கப்பட்ட தணிப்பு நடவடிக்கைகளின் செயல்திறனை சரிபார்க்க.

EIA ஆய்வின் முக்கிய நோக்கம், குழுமம் குவாரிகளால் ஆய்வுப் பகுதியில் ஏற்படும் ஒட்டுமொத்த தாக்கத்தை அளவிடுவது மற்றும் ஒவ்வொரு தனிப்பட்ட குத்தகைக்கும் பயனுள்ள தணிப்பு நடவடிக்கைகளை உருவாக்குவது ஆகும். உமிழ்வு ஆதாரங்கள், உமிழ்வு கட்டுப்பாட்டு கருவிகள், பின்னணி காற்றின் தர அளவுகள், வானிலை அளவீடுகள், சிதறல் மாதிரி மற்றும் கழிவுநீர் வெளியேற்றம், தூசி உருவாக்கம் போன்ற மாசுபாட்டின் அனைத்து அம்சங்களையும் பற்றிய விரிவான கணக்கு இந்த அறிக்கையில் விவாதிக்கப்பட்டுள்ளது. அக்டோபர் முதல் டிசம்பர் 2023 வரையிலான மாதங்களில் பல்வேறு சுற்றுச்சூழல் கூறுகளுக்காக அடிப்படை கண்காணிப்பு ஆய்வு மேற்கொள்ளப்பட்டது, இதனால் குழுமம் குவாரி திட்டங்களால் சுற்றுச்சூழலில் எதிர்பார்க்கப்படும் பாதிப்புகளை மதிப்பிடுவதற்கும், முன்மொழியப்பட்ட திட்டத்தால் ஏற்படக்கூடிய பாதகமான பாதிப்புகளுக்கு தகுந்த தணிப்பு நடவடிக்கைகள் தனித்தனியாக பரிந்துரைக்கப்படுகிறது. அத்தியாயம் 10 இன் கீழ் அந்தந்த முன்மொழியப்பட்ட திட்டத்திற்கு.

திட்ட ஆதரவாளர் தேவையான அனுமதிகளைப் பெறுவதை உறுதிசெய்கிறார் மற்றும் விதிகள் மற்றும் விதிமுறைகளின்படி குவாரிகள் மேற்கொள்ளப்படும். TNPCB இலிருந்து EC, CTO ஐப் பெற்று, குத்தகைப் பத்திரத்தை நிறைவேற்றி, DGMS அனுமதியைப் பெற்ற பிறகு, அங்கீகரிக்கப்பட்ட சுரங்கத் திட்டத்தின்படி சுரங்க நடவடிக்கைகள் படிப்படியாக மேற்கொள்ளப்படும் மற்றும் பணிபுரியும் திறமையான நபர்களின் மேற்பார்வையின் கீழ் பணி மேற்கொள்ளப்படும்.

ஒட்டுமொத்தமாக, EIA அறிக்கையானது, திட்டம் தொடங்கப்பட்ட பிறகு அனைத்து சுற்றுச்சூழல் தரநிலைகள் மற்றும் சட்டங்களுடன் இணங்கும் என்று கணித்துள்ளது மற்றும் செயல்பாட்டு நிலை குறைப்பு நடவடிக்கைகள் செயல்படுத்தப்பட்டது.

சுரங்க நடவடிக்கைகள் சுற்றுச்சூழல் மற்றும் சமூகப் பொருளாதாரத்தில் சாதகமான தாக்கத்தை ஏற்படுத்துகின்றன, அதாவது நிலப்பரப்பு மேம்பாடு, உப பொருளாக நீர், பொருளாதார மேம்பாடு மற்றும் சிறந்த பொது சேவைகள், சந்தை தேவைக்கேற்ப சாதாரண கல் மற்றும் கிராவல் வழங்குதல் மற்றும் வழங்குதல்.

நிலையான மற்றும் நவீன சுரங்கமானது, சுரங்கச் செயல்பாட்டின் நேர்மறையான தாக்கத்தைக் காண நம்மை வழிநடத்துகிறது மற்றும் முன்மொழியப்பட்ட திட்டங்களில் நேரடியாக கிட்டத்தட்ட 20 பேருக்கும், மறைமுகமாக 50 பேருக்கும் நிலையான வேலைவாய்ப்பை வழங்குகிறது.

விவாதிக்கப்பட்டபடி, பல்வேறு மாசுகளை அனுமதிக்கப்பட்ட வரம்புகளுக்குள் வைத்திருக்க போதுமான தடுப்பு நடவடிக்கைகள் எடுக்கப்படுவதால், முன்மொழியப்பட்ட குவாரிகள் அப்பகுதியின் சூழலியலுக்கு குறிப்பிடத்தக்க தாக்கத்தை ஏற்படுத்தாது என்று உறுதியாகக் கூறலாம். திரு.A.வீரராகவன் சாதாரண கல் மற்றும் கிராவல் குழும குவாரிகளில் (பரப்பு - 2.42.63 ஹெக்டேர்) வெளியிடப்படும் மாசுபாட்டிற்கான உயிரியல் குறிகாட்டிகளாகவும் செயல்படுவதோடு, அப்பகுதியைச் சுற்றியுள்ள பசுமை அரண் மேம்பாடு ஒரு பயனுள்ள மாசுபாட்டைத் தணிக்கும் நுட்பமாக எடுத்துக் கொள்ளப்படும்.

## அத்தியாயம் 12: ஆலோசகர்களை வெளிப்படுத்துதல்

திரு.A.வீரராகவன் இந்திய தரக் கவுன்சிலின் கீழ் அங்கீகாரம் பெற்ற நிறுவனமான M/s ஜியோ எக்ஸ்ப்ளோரேஷன் மற்றும் மைனிங் சொல்யூஷன்ஸ் - கல்வி மற்றும் பயிற்சிக்கான தேசிய அங்கீகார வாரியம், புது தில்லி, மூலம் சுற்றுச்சூழல் பாதிப்பு மதிப்பீட்டை ஆய்வு செய்ய குறிப்பு விதிமுறைகளின்படி ஈடுபட்டுள்ளார்கள்.

### ஆலோசனை நிறுவனத்தின் பெயர் மற்றும் முகவரி:

ஜியோ எக்ஸ்ப்ளோரேஷன் அண்டு மைனிங் சொல்யூஷன்ஸ்  
புதிய எண். 17, அத்வைத ஆசிரமம் சாலை, அழகாபுரம்,  
சேலம் - 630 004, தமிழ்நாடு, இந்தியா.  
தொலைபேசி : 0427 - 2431989  
மின்னஞ்சல் : ifthiahmed@gmail.com, geothangam@gmail.com  
வலையதளம்: [www.gemssalem.com](http://www.gemssalem.com)

கீழே கொடுக்கப்பட்டுள்ளபடி இந்த EIA ஆய்வில் ஈடுபட்டுள்ள அங்கீகாரம் பெற்ற நிபுணர்கள் மற்றும் தொடர்புடைய உறுப்பினர்கள் -






வ.எண்	நிபுணரின் பெயர்	நிறுவனம்/ எம்பேனல்	EIA		FAE	
			ஒருங்கிணைப்பாளர்		Sector	Category
			துறை	வகை		
1	முனைவர்.M. இப்திகார் அகமது	நிறுவனத்தின் பணியாளர்	1	A	WP GEO SC	B A A
2	முனைவர்.P.தங்கராஜூ	நிறுவனத்தின் பணியாளர்	-	-	HG GEO	A A
3	திரு.A.ஜெகநாதன்	நிறுவனத்தின் பணியாளர்	-	-	AP NV SHW	B A B
4	திரு.N.செந்தில்குமார்	எம்பேனல்	38 28	B B	AQ WP RH	B B A
5	திருமதி.ஜிஷா பரமேஸ்வரன்	நிறுவனத்தின் பணியாளர்	-	-	SW	B
6	திரு.கோவிந்தசாமி	நிறுவனத்தின் பணியாளர்	-	-	WP	B
7	திருமதி.K. அனிதா	நிறுவனத்தின் பணியாளர்	-	-	SE	A
8	திருமதி அமிர்தம்	நிறுவனத்தின் பணியாளர்	-	-	EB	B
9	திரு.அழகப்பா மோசஸ்	Empanelled	-	-	EB	A
10	திரு.A.அல்லிமுத்து	நிறுவனத்தின் பணியாளர்	-	-	LU	B
11	திரு.S.பாவெல்	எம்பேனல்	-	-	RH	B
12	திரு. J.R.விக்ரம் கிருஷ்ணா	எம்பேனல்	-	-	SHW RH	A A

**சுருக்கங்கள்**


EC	EIA ஒருங்கிணைப்பாளர்	EB	சூழலியல் மற்றும் உயிர் பன்முகத்தன்மை
AEC	இணை EIA ஒருங்கிணைப்பாளர்	NV	சத்தம் மற்றும் அதிர்வு
FAE	செயல்பாட்டு பகுதி நிபுணர்	SE	சமூகப்பொருளாதாரம்
FAA	செயல்பாட்டு பகுதி அசோசியேட்ஸ்	HG	நீரியல், நிலத்தடி நீர் மற்றும் நீர் பாதுகாப்பு
TM	குழு உறுப்பினர்	SC	மண் பாதுகாப்பு
GEO	புவியமைப்பியல்	RH	இடர் மதிப்பீடு மற்றும் ஆபத்து மேலாண்மை
WP	நீர் மாசுபாடு கண்காணிப்பு, தடுப்பு மற்றும் கட்டுப்பாடு	SHW	திட மற்றும் அபாயகரமான கழிவுகள்
AP	காற்று மாசுபாடு கண்காணிப்பு, தடுப்பு மற்றும் கட்டுப்பாடு	MSW	நகராட்சி திடக்கழிவுகள்
LU	நில பயன்பாடு	ISW	தொழில்துறை திடக்கழிவுகள்
AQ	வானிலை ஆய்வு, காற்றின் தர மாதிரியாக்கம் மற்றும் கணிப்பு	HW	அபாயகரமான கழிவுகள்





3	HG	<ul style="list-style-type: none"> <li>• நிலத்தடி நீர் அட்டவணையின் விளக்கம் மற்றும் தாக்கத்தை முன்னறிவித்தல் மற்றும் தணிப்பு நடவடிக்கைகளை முன்மொழிதல்.</li> <li>• நீர்நிலை பண்புகளின் பகுப்பாய்வு மற்றும் விளக்கம்</li> </ul>	முனைவர். P. தங்கராஜு	
4	GEO	<ul style="list-style-type: none"> <li>• பிரதேசத்தின் பிராந்திய மற்றும் உள்ளூர் புவியியலை மதிப்பிடுவதற்கான கள ஆய்வு.</li> <li>• கனிம மற்றும் புவியியல் வரைபடங்கள் தயாரித்தல்.</li> <li>• புவியியல் மற்றும் புவி உருவவியல் பகுப்பாய்வு/விளக்கம் மற்றும் ஸ்ட்ராடிகிராபி/லித்தாலஜி.</li> </ul>	முனைவர்.M. இப்திகார் அகமது	
			முனைவர். P. தங்கராஜு	
5	SE	<ul style="list-style-type: none"> <li>▪ இந்திய மக்கள் தொகை கணக்கெடுப்பு, 2011 இன் படி இரண்டாம் நிலை தரவுகளில் திருத்தம்.</li> <li>▪ தாக்க மதிப்பீடு மற்றும் தடுப்பு மேலாண்மை திட்டம்</li> <li>▪ கார்ப்பரேட் சுற்றுச்சூழல் பொறுப்பு.</li> </ul>	திருமதி.K. அனிதா	
6	EB	<ul style="list-style-type: none"> <li>• தாவரங்கள் மற்றும் விலங்கினங்களின் அடிப்படை தரவு சேகரிப்பு.</li> <li>• IUCN பட்டியலின்படி அரிதான, அழிந்து வரும் மற்றும் அச்சுறுத்தலுக்கு உள்ளான இனங்கள் என அடையாளப்படுத்துதல்.</li> <li>• தாவரங்கள் மற்றும் விலங்கினங்கள் மீதான திட்டத்தின் தாக்கம்.</li> <li>▪ பசுமை அரண் வளர்ச்சிக்கான இனங்களை பரிந்துரைத்தல்.</li> </ul>	திருமதி. அமிர்தம்	
			திரு.அழகப்பா மோசஸ்	
7	RH	<ul style="list-style-type: none"> <li>• அபாயங்கள் மற்றும் அபாயகரமான பொருட்களின் அடையாளம்</li> <li>• அபாயங்கள் மற்றும் விளைவுகள் பகுப்பாய்வு</li> <li>• பாதிப்பு மதிப்பீடு</li> <li>• அவசரகால ஆயத்த திட்டம் தயாரித்தல்</li> <li>• பாதுகாப்பு மேலாண்மை திட்டம்.</li> </ul>	திரு.N. செந்தில்குமார்	
			திரு.S.பாவேல்	
			திரு.J.R.விக்ரம் கிருஷ்ணா	
8	LU	<ul style="list-style-type: none"> <li>▪ நில பயன்பாட்டு வரைபடத்தை உருவாக்குதல்</li> <li>▪ சுற்றியுள்ள நில பயன்பாட்டில் திட்டத்தின் தாக்கம்</li> <li>▪ மூடலுக்குப் பிந்தைய நிலையான நிலப் பயன்பாடு மற்றும் தணிப்பு நடவடிக்கைகளை பரிந்துரைத்தல்.</li> </ul>	திரு.A.அல்லி முத்து	

9	NV	<ul style="list-style-type: none"> <li>சத்தம் மற்றும் அதிர்வுகளால் ஏற்படும் தாக்கங்களை அடையாளம் காணவும்</li> <li>EMPக்கு பொருத்தமான தணிப்பு நடவடிக்கைகளை பரிந்துரைத்தல்.</li> </ul>	திரு. A. ஜெகநாதன்	
10	AQ	<ul style="list-style-type: none"> <li>உமிழ்வுகளின் வெவ்வேறு மூலங்களைக் கண்டறிதல் மற்றும் AERMOD ஐப் பயன்படுத்தி அதிகரிக்கும் GLC இன் கணிப்புகளை முன்மொழிதல்.</li> <li>EMPக்கான தணிப்பு நடவடிக்கைகளைப் பரிந்துரைத்தல்</li> </ul>	திரு.N. செந்தில்குமார்	
11	SC	<ul style="list-style-type: none"> <li>மண் சுற்றுச்சூழலில் ஏற்படும் தாக்கத்தை மதிப்பிடுதல் மற்றும் மண் பாதுகாப்பிற்கான முன்மொழியப்பட்ட தணிப்பு நடவடிக்கைகள்</li> </ul>	முனைவர்.M. இப்திகார் அகமது	
12	SHW	<ul style="list-style-type: none"> <li>ஆபத்தில்லாத திடக்கழிவு மற்றும் அபாயகரமான கழிவுகளை உருவாக்கும் மூலத்தை அடையாளம் காணவும்.</li> <li>கழிவு உற்பத்தியைக் குறைப்பதற்கான நடவடிக்கைகளை பரிந்துரைத்தல் மற்றும் அதை எவ்வாறு மறுபயன்பாடு அல்லது மறுசுழற்சி செய்யலாம்.</li> </ul>	திரு. A. ஜெகநாதன்	
			திரு.J.R.விக்ரம் கிருஷ்ணா	


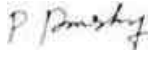

**இந்தத் திட்டத்தில் ஈடுபட்டுள்ள குழு உறுப்பினர்களின் பட்டியல்**

வ.எண்	செயல்பாட்டு பகுதி	ஈடுபாடு	நிபுணரின் பெயர்	கையொப்பம்
1	திரு.S.நாகமணி	AP; GEO; AQ	<ul style="list-style-type: none"> <li>FAE உடன் தள வருகை</li> <li>காற்று மாசுபாட்டின் ஆதாரங்கள், அதன் தாக்கம் மற்றும் கட்டுப்பாட்டு நடவடிக்கைகளை பரிந்துரைக்கும் உள்ளீடுகள் மற்றும் FAE க்கு உதவுதல்</li> <li>புவியியல் அம்சங்களில் உள்ளீடுகளை வழங்கவும்</li> <li>பகுப்பாய்வு செய்து உள்ளீடுகளை வழங்குதல் மற்றும் வானிலை தரவு, உமிழ்வு மதிப்பீடு, AERMOD மாதிரியாக்கம் மற்றும்</li> </ul>	



			கட்டுப்பாட்டு நடவடிக்கைகளை பரிந்துரைத்தல் ஆகியவற்றுடன் FAE க்கு உதவுதல்	
2	திரு.விஸ்வநாதன்	AP; WP; LU	<ul style="list-style-type: none"> <li>▪ FAE உடன் தள வருகை</li> <li>▪ காற்று மாசுபாட்டின் ஆதாரங்கள், அதன் தாக்கம் மற்றும் கட்டுப்பாட்டு நடவடிக்கைகளை பரிந்துரைக்கும் உள்ளீடுகள் மற்றும் FAE க்கு உதவுதல்</li> <li>▪ நீர் மாசுபாட்டின் ஆதாரங்கள், அதன் தாக்கங்கள் மற்றும் கட்டுப்பாட்டு நடவடிக்கைகளை பரிந்துரைத்தல் ஆகியவற்றில் FAE க்கு உதவுதல்</li> <li>▪ நில பயன்பாட்டு வரைபடங்களை தயாரிப்பதில் FAE க்கு உதவுதல்</li> </ul>	
3	திரு.சந்தோஷ்குமார்	GEO; SC	<ul style="list-style-type: none"> <li>▪ FAE உடன் தள வருகை</li> <li>▪ புவியியல் அம்சங்களில் உள்ளீடுகளை வழங்கவும்</li> <li>▪ வளங்கள் மற்றும் இருப்புக் கணக்கீடு மற்றும் உற்பத்தித் திட்டம் மற்றும் கருத்தியல் திட்டத்தைத் தயாரிப்பதில் உதவுதல்</li> <li>▪ உள்ளீடுகளை வழங்குதல் மற்றும் FAE க்கு மண் பாதுகாப்பு முறைகள் மற்றும் பாதிப்புகளை</li> </ul>	

			அடையாளம் காண உதவுதல்	
4	திரு உமாமகேஸ்வரன்	GEO	<ul style="list-style-type: none"> <li>▪ FAE உடன் தள வருகை</li> <li>▪ புவியியல் அம்சங்களில் உள்ளீடுகளை வழங்கவும்</li> <li>▪ வளங்கள் மற்றும் இருப்புக் கணக்கீடு மற்றும் உற்பத்தித் திட்டம் மற்றும் கருத்தியல் திட்டத்தைத் தயாரிப்பதில் உதவுதல்</li> </ul>	<i>S. Anandakrishnan</i>
5	திரு.அ.அல்லிமுத்து	SE	<ul style="list-style-type: none"> <li>▪ FAE உடன் தள வருகை</li> <li>▪ தரவு சேகரிப்பில் FAE க்கு உதவுங்கள்</li> <li>▪ முதன்மை மற்றும் இரண்டாம் நிலை தரவுகளை பகுப்பாய்வு செய்வதன் மூலம் உள்ளீடுகளை வழங்கவும்</li> </ul>	<i>A. Allimuthu</i>
6	திரு.எஸ்.இளவரசன்	LU; SC	<ul style="list-style-type: none"> <li>▪ FAE உடன் தள வருகை</li> <li>▪ நில பயன்பாட்டு வரைபடங்களை தயாரிப்பதில் FAE க்கு உதவுதல்</li> <li>▪ உள்ளீடுகளை வழங்குதல் மற்றும் FAE க்கு மண் பாதுகாப்பு முறைகள் மற்றும் பாதிப்புகளை அடையாளம் காண உதவுதல்</li> </ul>	<i>S. S. Iyengar</i>
7	திரு..வடிவேல்	HG	<ul style="list-style-type: none"> <li>▪ FAE உடன் தள வருகை</li> <li>▪ FAE உதவி &amp; நீர்நிலை பண்புகள், நிலத்தடி நீர் மட்டம்/அட்டவணை ஆகியவற்றில்</li> </ul>	<i>E. Vadivel</i>

			<p>உள்ளீடுகளை வழங்குதல்</p> <ul style="list-style-type: none"> <li>▪ நிலத்தடி நீர் ரீசார்ஜ் மற்றும் பம்பு சோதனை, ஓட்ட விகிதம் நடத்தும் முறைகளுக்கு உதவுதல்</li> </ul>	
8	திரு.. தினேஷ்	NV	<ul style="list-style-type: none"> <li>▪ FAE உடன் தள வருகை</li> <li>▪ FAE க்கு உதவுதல் மற்றும் முன்மொழியப்பட்ட சுரங்க நடவடிக்கைகளால் ஏற்படும் பாதிப்புகள் குறித்த உள்ளீடுகளை வழங்குதல் மற்றும் தணிப்பு நடவடிக்கைகளை பரிந்துரைத்தல்</li> <li>▪ முன்கணிப்பு மாதிரியாக்கத்துடன் FAEக்கு உதவுங்கள்</li> </ul>	
9	திரு. பன்னீர் செல்வம்	EB	<ul style="list-style-type: none"> <li>▪ FAE உடன் தள வருகை</li> <li>▪ அடிப்படை தரவு சேகரிப்பில் FAE க்கு உதவுங்கள்</li> <li>▪ உள்ளீடுகளை வழங்குதல் மற்றும் தாவரங்கள் மற்றும் விலங்கினங்களின் லேபிளிங்கிற்கு உதவுதல்</li> </ul>	
10	திருமதி நதியா	EB	<ul style="list-style-type: none"> <li>▪ FAE உடன் தள வருகை</li> <li>▪ அடிப்படை தரவு சேகரிப்பில் FAE க்கு உதவுங்கள்</li> <li>▪ உள்ளீடுகளை வழங்குதல் மற்றும் தாவரங்கள் மற்றும் விலங்கினங்களின் லேபிளிங்கிற்கு உதவுதல்</li> </ul>	

**அங்கீகாரம் பெற்ற ஆலோசகர் அமைப்பின் தலைவரால் பிரகடனம்**

டாக்டர். M. இஃப்திகார் அகமது எனும் நான், நிர்வாகப் பங்குதாரர், ஜியோ எக்ஸ்ப்ளோரேஷன் மற்றும் மைனிங் சொல்யூஷன்ஸ், மேற்கூறிய செயல்பாட்டுப் பகுதி வல்லுநர்கள் மற்றும் குழு உறுப்பினர்களைக் கொண்டு தமிழ்நாட்டின் விழுப்புரம் மாவட்டம், வானூர் தாலுகாவில் உள்ள எறையூர் கிராமத்தில் திரு.A.வீரராகவன் திட்டங்களின் 2.42.63 ஹெக்டேர் குழுமப் பரப்பளவு கொண்ட சாதாரணக் கல் மற்றும் கிராவல் குவாரிக்கான EIA/EMP அறிக்கை தயாரிக்கப்பட்டுள்ளது. EIA ஆய்வில் அளிக்கப்பட்ட தகவல்கள் உண்மையானவை என்றும், நமது அறிவுக்கு எட்டிய வரையில் சரியானவை என்றும் சான்றளிக்கப்பட்டுள்ளது.

கையொப்பம் மற்றும் தேதி:

*Dr. M. Iftikhar Akmal*

பெயர்:

முனைவர்.M.இஃப்திகார் அகமது

பதவி:

நிர்வாக பங்குதாரர்

EIA ஆலோசகர் அமைப்பின் பெயர்:

M/s.ஜியோ எக்ஸ்ப்ளோரேஷன் அண்டு மைனிங் சொல்யூஷன்ஸ்.

NABET சான்றிதழ் எண் &

வெளியீட்டு தேதி

: NABET/EIA/2225/RA 0276 Dated: 20-2-2023

செல்லுபடியாகும் காலம்

: 06.08.2025