

வரைவு சுற்றுச்சூழல் தாக்க மதிப்பீடு
&

சுற்றுச்சூழல் மேலாண்மை திட்டம்

சுற்றுச்சூழல் தாக்க மதிப்பீடு அறிவிப்பு - 2006
அட்டவணை வ. எண். 1 (அ) (i): சுரங்கத் திட்டம்

“B1” – வகை (குழும வகை) – சிறு கனிமம் - குழும வகை- பட்டா நிலம்

கீரனூர் சாதாரண கல் மற்றும் கிராவல் குழும வகை
சுரங்கங்கள்

P1	P2
B. விஷ்ணு குமார், த\பெ. பாலசுப்ரமணியம், எண்.4/114-G, சேடர்பாளையம், வாவிபாளையம், திருப்பூர் மாவட்டம்- 641 666 பரப்பளவு : 2.00.21 ஹெக்டேர்	திரு.P.சசிகுமார், த\பெ. பழனிசாமி, எண். 5/257, கீரனூர் கிராமம், காங்கயம் தாலுக்கா, திருப்பூர் மாவட்டம் – 638 701 பரப்பளவு: 4.44.0 ஹெக்டேர்

திட்ட தளத்தின் இடம்

சர்வே எண்கள்: 441/A1 (P), A2 (P), A3 (P) & A4 (P),
449 (P) & 450
கீரனூர் கிராமம்,
காங்கயம் தாலுக்கா,
திருப்பூர் மாவட்டம்.


உத்தேசிக்கப்பட்ட உற்பத்தி

இருப்புக்கள்: P1
2,64,320மீ³ சாதாரண கல்,
42,480மீ³ பாறை சிதைவு,
& 30,240மீ³ கிராவல்
ஆழம்:45மீ தரை மட்டத்திற்கு கீழே
இருப்புக்கள்: P2
4,52,430மீ³ சாதாரண கல்,
ஆழம்:37மீ தரை மட்டத்திற்கு கீழே

குறிப்பு விதிமுறைகள் (ToR)

Lr No.SEIAA-TN/F.No.10458/SEAC/ToR-1627/2023 தேதி : 12.12.2023-P1
Lr No.SEIAA-TN/F.No.9456/SEAC/1(a) ToR-1692/2024 தேதி : 23.04.2024-P2

சுற்றுச்சூழல் ஆலோசகர்

ஜியோ எக்ஸ்பொளரேசன் அண்டு மைனிங் 
சொல்யுசன்ஸ்
பழைய எண். 260- B, புதிய எண். 17,
அத்தைவத ஆசிரமம் சாலை, அழகாபுரம்,
சேலம் – 630 004, தமிழ்நாடு, இந்தியா.
அங்கீகாரம் பெற்ற பிரிவு 1 வகை 'A', பிரிவு 31 &
38 வகை 'B'

சான்றிதழ் எண்: NABET/EIA/2225/RA 0276

தொலைபேசி : 0427 – 2431989

மின்னஞ்சல் : ifthiahmed@gmail.com,
geothangam@gmail.com

வலையதளம்: www.gemssalem.com



ஆய்வகம்

EHS 360 லேப்டீஸ் பிரைவேட் லிமிடெட்,
10/2 தரை தளம், 50வது தெரு,
7வது அவென்யூ,
அசோக் நகர், சென்னை - 600 083.

அடிப்படை கண்காணிப்பு காலம்:

டிசம்பர் 2023 முதல் பிப்ரவரி 2024 வரை

ஏப்ரல் 2024

உறுதிமொழி

B. விஷ்ணு குமார் எனும் நான் திருப்பூர் மாவட்டம், காங்கயம் வட்டத்தில் உள்ள கீரனூர் கிராமத்தில் புல எண். 441/A1 (P), A2 (P), A3 (P) & A4 (P) அமைந்துள்ள சாதாரண கல் மற்றும் கிராவல் குவாரிக்காக சுற்றுச்சூழல் தாக்க மதிப்பீட்டு ஆணையம் (SEIAA), தமிழ்நாடு வழங்கிய குறிப்பு விதிமுறை Lr.No.SEIAA-TN/F.No.10458/ToR-1627/2023 தேதி: 12.12.2023, இன் அடிப்படையில் இந்த சுற்றுச்சூழல் தாக்க மதிப்பீட்டு வரைவு அறிக்கை தயாரிக்கப்பட்டுள்ளது.

இதன் மூலம் நான் சமர்ப்பித்த தரவுகளும், வழங்கிய தகவல்கள் எமது அறிவுக்கு எட்டிய வரையில் உண்மையானவை என்றும் மற்றும் சரியானவை என்றும் உறுதியளிக்கிறேன்.

திட்ட உரிமையாளரின் கையொப்பம்



B. விஷ்ணு குமார்

இடம் : திருப்பூர்

நாள் :

உறுதிமொழி

P.சசிகுமார் எனும் நான் திருப்பூர் மாவட்டம், காங்கயம் வட்டத்தில் உள்ள கீரனூர் கிராமத்தில் புல எண். 449 (P) & 450 அமைந்துள்ள சாதாரண கல் குவாரிக்காக சுற்றுச்சூழல் தாக்க மதிப்பீட்டு ஆணையம் (SEIAA), தமிழ்நாடு வழங்கிய குறிப்பு விதிமுறை Lr.No.SEIAA-TN/F.No.9456/SEAC/1(a) ToR-1692/2024 தேதி: 23.04.2024 இன் அடிப்படையில் இந்த சுற்றுச்சூழல் தாக்க மதிப்பீட்டு வரைவு அறிக்கை தயாரிக்கப்பட்டுள்ளது.

இதன் மூலம் நான் சமர்ப்பித்த தரவுகளும், வழங்கிய தகவல்கள் எமது அறிவுக்கு எட்டிய வரையில் உண்மையானவை என்றும் மற்றும் சரியானவை என்றும் உறுதியளிக்கிறேன்.

திட்ட உரிமையாளரின் கையொப்பம்



P.சசிகுமார்

இடம் : திருப்பூர்

நாள் :

உறுதிமொழி

முனைவர்.M.இப்திகார் அகமது - சுற்றுச்சூழல் ஒருங்கிணைப்பாளர் எனும் நான் திருப்பூர் மாவட்டம், காங்கயம் வட்டத்தில் உள்ள கீரனூர் கிராமத்தில் புல எண். 441/A1 (P), A2 (P), A3 (P) & A4 (P) ,449 (P),450 இல் **6.44.21ஹெக்டேர்** பரப்பளவில் அமைந்துள்ள சாதாரண கல் மற்றும் கிராவல் குவாரிக்காக சுற்றுச்சூழல் தாக்க மதிப்பீட்டு வரைவு அறிக்கை ஜியோ எக்ஸ்பொளரேசன் அண்டு மைனிங் சொல்யூசன்ஸ், சேலம் நிறுவனத்தால் தயாரிக்கப்பட்டுள்ளது.

இதன் மூலம் இந்த சுற்றுச்சூழல் தாக்க மதிப்பீட்டு அறிக்கையில் சமர்ப்பித்த தரவுகளும், வழங்கிய தகவல்கள் எமது அறிவுக்கு எட்டிய வரையில் உண்மையானவை என்றும் மற்றும் சரியானவை என்றும் உறுதியளிக்கிறேன்

சுற்றுச்சூழல் ஒருங்கிணைப்பாளரின்

கையொப்பம்



முனைவர்.M.இப்திகார் அகமது

நிர்வாக பங்குதாரர்

M/s. ஜியோ எக்ஸ்பொளரேசன் அண்டு மைனிங்

சொல்யூசன்ஸ்

இடம் : சேலம்

நாள் :

எளிதான பிரதிநிதித்துவத்திற்காக, முன்மொழியப்பட்ட குவாரிகள் மற்றும் ஏற்கனவே உள்ள குத்தகை குவாரிகள் கீழே குறிப்பிடப்பட்டுள்ளன.

உத்தேசிக்கப்பட்டுள்ள குவாரி					
குறியீடு	உரிமையாளர் பெயர்	கிராமம்	புல எண்கள்	பரப்பளவு (ஹெக்டேர்)	நிலை
P1	B. விஷ்ணு குமார், த\பெ. பாலசுப்ரமணியம், எண்.4/114-G, சேடர்பாளையம், வாவிபாளையம், திருப்பூர் மாவட்டம்- 641 666.	கீரனூர்	441/A1 (P), A2 (P), A3 (P) & A4 (P)	2.00.21	Lr.No.SEIAA- TN/F.No.10458/ ToR-1627/2023 தேதி: 12.12.2023.
P2	திரு.P.சசிகுமார், த\பெ. பழனிசாமி, எண். 5/257, கீரனூர் கிராமம், காங்கயம் தாலுக்கா, திருப்பூர் மாவட்டம் - 638 701.	கீரனூர்	449 (P) & 450	4.44.0	Lr.No.SEIAA- TN/F.No.9456/S EAC/1(a) ToR- 1692/2024 தேதி: 23.04.2024.
P3	திரு.P.சசிகுமார், த\பெ. பழனிசாமி, எண். 5/257, கீரனூர் கிராமம், காங்கயம் தாலுக்கா, திருப்பூர் மாவட்டம் - 638 701.	கீரனூர்	442(P)	2.00.0	File No.: 8549 EC Granted on 25.03.2024
மொத்தம் பரப்பளவு				8.44.21	
தற்போதுள்ள குவாரிகள்					
குறியீடு	உரிமையாளர் பெயர்	கிராமம்	புல எண்கள்	பரப்பளவு (ஹெக்டேர்)	நிலை
E1	S.P.பாலசுப்ரமணியம்	கீரனூர்	603/3 (P), 603/4(P)	2.01.17	01.10.2018 to 30.09.2023
மொத்தம் பரப்பளவு				2.01.17	
காலாவதியான குவாரிகள்					
Ex-1	C.P.வேலுசாமி			2.15.0	
Ex-2	திரு.N.சுப்ரமணியம்			2.15.0	
Ex-3	திரு.ஏ.எம்.பழனிசாமி			2.41.0	
மொத்தம் பரப்பளவு				6.71.0	
மொத்த குழும பரப்பளவு				10.45.38	

குறிப்பு:-

- குழுமப் பகுதி MoEF & CC அறிவிப்பின் படி கணக்கிடப்படுகிறது - S.O. 2269 (இ) தேதி: 01.07.2016

குறிப்பு விதிமுறைகள் (ToR) இணக்கம்

திரு. B. விஷ்ணு குமார்

Lr.No.SEIAA-TN/F.No.10458/ToR-1627/2023 தேதி: 12.12.2023.

குறிப்பிட்ட நிபந்தனைகள்		
1	எக்ஸ்கவேட்டர் மற்றும் உற்பத்திக்காக வந்த மொத்த அளவின் அளவைக் கொண்டு, கல் குவாரியை மேற்கொள்வதற்கான இடத்தைத் தேர்ந்தெடுப்பதை, டெபாசிட்டுகள் பாரையியல், இருப்பு மதிப்பீடு, கழிவுகள் கொட்டும் இடம்/சுரங்கப்பட்ட கனிம சேமிப்பு இடம், இறுதிப் பயன்பாடு போன்ற போதுமான விவரங்களுடன் ஆதரவாளர் நியாயப்படுத்த வேண்டும். வெட்டியெடுக்கப்பட்ட பொருட்கள், சாத்தியமான வாடிக்கையாளர்கள் / இறுதி பயனர்கள் மற்றும் பயண பாதையை அடையாளம் கண்டுள்ளது.	அத்தியாயம்-2 இருப்பு மதிப்பீடு மற்றும் டெபாசிட்டுகள் விரிவான ஆய்வு
2	(i) 50 மீ, (ii) 100 மீ, (iii) 200 மீ மற்றும் (iv) 300 மீ (v) 500 மீ சுற்றளவில் அமைந்துள்ள கட்டமைப்புகளை கணக்கெடுப்பு நடத்தி, கணக்கெடுக்குமாறு முன்மொழிபவர் கேட்டுக் கொள்ளப்படுகிறார். குடியிருப்போரின் எண்ணிக்கை கொண்ட குடியிருப்பு வீடுகள், அது உரிமையாளருக்கு சொந்தமானது (அல்லது) இல்லாவிட்டாலும், வழிபாட்டுத் தலங்கள், தொழிற்சாலைகள், தொழிற்சாலைகள், கொட்டகைகள் போன்றவை கட்டிடத்தின் உரிமையாளர், கட்டுமானத்தின் தன்மை, கட்டிடத்தின் வயது, குடியிருப்பாளர்களின் எண்ணிக்கை, அவர்களின் தொழில் மற்றும் வருமானம் போன்றவை.	அத்தியாயம்-3 சமூகப் பொருளாதாரச் சூழல்- 500 மீ வரையிலான கட்டமைப்புகளின் விவரங்களைக் கட்டமைப்புகள் வரைபடம்.
3	திட்ட ஆதரவாளர், உத்தேச குவாரியின் 1 கிமீ தொலைவில் அமைந்துள்ள ஏரி, நீர்த்தேக்க தொட்டிகள் போன்ற நீர்நிலைகளில் முன்மொழியப்பட்ட குவாரி நடவடிக்கைகளின் தாக்கத்தைக் குறிக்கும் விரிவான நீரியல் அறிக்கையை சமர்ப்பிக்க வேண்டும்.	நிலத்தடி நீர் மட்டத்தில் ஏற்படக்கூடிய பாதிப்பை மதிப்பிடுவதற்காக நீர்-புவியியல் ஆய்வு நடத்தப்பட்டது. திட்டப் பகுதியைச் சுற்றியுள்ள நீர்நிலைகளில் குறிப்பிடத்தக்க பாதிப்புகள் எதுவும் எதிர்பார்க்கப்படவில்லை. அத்தியாயம் எண் 4 இன் கீழ் விவரங்கள் விவாதிக்கப்பட்டுள்ளன.
4	அங்கீகரிக்கப்பட்ட சுரங்கத் திட்டத்தின்படி, ஏற்கனவே உள்ள மரங்களை மீண்டும் நடுத்தல் மற்றும் அருகிலுள்ள குவாரிகள் மற்றும் நீர்நிலைகளுக்கு இடையே உள்ள பாதுகாப்பு தூரம் உள்ளிட்ட சுற்றளவில் போதுமான வேலிகள், பசுமை அரண் ஆகியவற்றின் புகைப்படங்களை ஆதரவாளர் வழங்க வேண்டும்.	அத்தியாயம்-2 மற்றும் அத்தியாயம் 3 சுற்றுச்சூழல் பண்புகளில் விரிவாக உள்ளது. இணைக்கப்பட்ட குத்தகை புகைப்படங்கள் அத்தியாயம்-2.

5	முன்மொழிபவர் பாண்டிச்சேரி பல்கலைக்கழகத்தின் சூழலியல் மற்றும் சுற்றுச்சூழல் அறிவியல் துறை மூலம் உயிரியல் பன்முகத்தன்மை ஆய்வை மேற்கொள்வார் மற்றும் அது EIA அறிக்கையில் சேர்க்கப்படும்.	NABET அங்கீகாரம் பெற்ற ஆலோசகரால் செயல்பாட்டு பகுதி நிபுணரால் பல்லுயிர் ஆய்வு மேற்கொள்ளப்பட்டது. விரிவான ஆய்வு அத்தியாயம் எண்.3 இல் கொடுக்கப்பட்டுள்ளது.
6	திட்ட ஆதரவாளர் என்னுடைய வாழ்நாள் முழுமைக்கும் EMP ஐ தயார் செய்து, என்னுடைய வாழ்நாள் முழுவதும் EMPயை கடைபிடிப்பதாக உறுதிமொழி அளித்த உறுதிமொழியையும் அளிக்க வேண்டும்.	MMR 1961 இன் படி திறமையான நபரால் குண்டுவெடிப்பு நடவடிக்கை மேற்கொள்ளப்படும் என்று கூறி ஆதரவாளர் வாக்குமூலம் அளித்தார்.
இணைப்பு-1		
1	திட்ட ஆதரவாளர் AD (சுரங்கங்கள்) இலிருந்து பெறப்பட்ட கடிதத்தை அளிக்க வேண்டும், இது ஏற்கனவே உள்ள குழியின் பரிமாணங்கள் மற்றும் என்னுடைய முந்தைய குத்தகைக் காலத்தில் பணிபுரிந்த விவரங்களைக் காட்டும்.	தற்போதுள்ள குழி: 68m (L)*23m (W)*12m (D) bgl.
2	திட்ட ஆதரவாளர், முன்மொழியப்பட்ட இடத்திலிருந்து 25 கிமீ சுற்றளவு வரை, காப்புக்காடுகள், பாதுகாக்கப்பட்ட பகுதிகள், சரணாலயங்கள், புலிகள் காப்பகம் போன்றவற்றின் அருகாமையில் உள்ள தூரத்தைக் குறிப்பிடும் DFO கடிதத்தை அளிக்க வேண்டும்.	இறுதி EIA அறிக்கை சமர்ப்பிக்கப்பட வேண்டும்.
3	திட்ட ஆதரவாளர்கள், திட்டப் பகுதிக்கு அருகாமையில் அமைந்துள்ள அருகிலுள்ள வீட்டு உரிமையாளர்களுக்கு பொது விசாரணை தொடர்பான தனிப்பட்ட அறிவிப்பை வழங்க வேண்டும்.	குவாரிக்கு அருகில் வீட்டு உரிமையாளர் இல்லை.
4	எக்ஸ்கவேட்டர் மற்றும் உற்பத்திக்காக வந்த மொத்த அளவின் அளவைக் கொண்டு, கல் குவாரியை மேற்கொள்வதற்கான இடத்தைத் தேர்ந்தெடுப்பதை, டெபாசிட்கள் யின் பாறையியல், இருப்பு மதிப்பீடு, கழிவுகள் கொட்டும் இடம்/சுரங்கப்பட்ட கனிம சேமிப்பு இடம், இறுதிப் பயன்பாடு போன்ற போதுமான விவரங்களுடன் ஆதரவாளர் நியாயப்படுத்த வேண்டும். வெட்டியெடுக்கப்பட்ட பொருட்கள், சாத்தியமான வாடிக்கையாளர்கள்/இறுதிப் பயனர்கள் மற்றும் பயணப் பாதையை அடையாளம் கண்டுள்ளனர்.	2,64,320 மீ3 இல் சாதாரண கல் உச்ச உற்பத்தி 61,120மீ3
5	திட்ட ஆதரவாளர் சுரங்க முறையின் தேர்வை நியாயப்படுத்த வேண்டும் (வழக்கமான அல்லது வழக்கத்திற்கு மாறான) சரியான நில உண்மை மற்றும் ஆய்வக சோதனையுடன் வெடிக்கும் நுட்பங்கள் / வெடிக்காத நுட்பங்களைப் பின்பற்றுவதல்.	திறந்தவெளி இயந்திரமயமாக்கப்பட்ட சுரங்க முறை, துளையிடுதல் மற்றும் வெடித்தல் ஆகியவற்றை உள்ளடக்கியது.

6	குத்தகை எல்லையில் இருந்து 500 மீட்டருக்குள் வாழ்விடங்கள் உட்பட உணர்திறன் வாய்ந்த கட்டமைப்புகள் இருப்பதைக் கருத்தில் கொண்டு, "குவாரி வெடிப்பிலிருந்து அதிர்வு மற்றும் பறக்கும் பாறைகளைக் கட்டுப்படுத்துவதற்கான பிளாஸ்ட் வடிவமைப்பு அளவுருக்களை" முன்மொழிபவர் சமர்ப்பிக்க வேண்டும்.	அத்தியாயம் 4 இல் விவரிக்கப்பட்டுள்ளது.
7	எக்ஸ்கவேட்டர் மற்றும் போக்குவரத்துக்கான HEMM மக்கள்தொகையின் மதிப்பீட்டை திட்ட ஆதரவாளர் நியாயப்படுத்த வேண்டும் முறையான கணக்கீட்டு முறையுடன் முன்மொழியப்பட்ட குவாரிகள் ஏற்றுக்கொள்ளப்பட்டன.	குறிப்பிட்டு ஒப்புக்கொண்டார்.
8	திட்ட ஆதரவாளர், ஆறுகள்/நீர்நிலைகள்/காடு மேய்ச்சல் நிலம்/மருத்துவமனைகள் மற்றும் கல்வி நிறுவனங்கள்/கட்டமைப்புகளின் இருப்பு போன்ற 1 கிமீ ஆர தூரத்திற்குள் அமைந்துள்ள சுற்றுச்சூழல் அமைப்புகளை கணக்கிட வேண்டும்.	நொய்யல் ஆறு - 3கிமீ-வடக்கு காரைக்காட்டுபுதூர் ஏரி - 3.5கிமீ- தென் மேற்கு ஓடை - 4கிமீ -தென் கிழக்கு தொட்டி - 7.5கிமீ-வடமேற்கு கால்வாய் - 6கிமீ-வடக்கு பாலத்தொழுவ குளம் - 9கிமீ- வடமேற்கு
9	சுற்றுச்சூழலில் சுரங்க நடவடிக்கைகளால் எதிர்பார்க்கப்படும் பாதிப்புகள் மற்றும் அதற்கான தீர்வு நடவடிக்கைகள் பற்றிய விவரங்களை திட்ட ஆதரவாளர் வழங்க வேண்டும்.	அத்தியாயம்-4 இல் விவரிக்கப்பட்டுள்ள சுரங்க நடவடிக்கைகளால் சுற்றியுள்ள சுற்றுச்சூழலில் எதிர்பார்க்கப்படும் பாதிப்புகள்.
10	முன்மொழிபவர் (i) 50 மீ, (ii) 100 மீ, (iii) 200 மீ மற்றும் (iv) 300 மீ (v) 500 மீ சுற்றளவில் அமைந்துள்ள கட்டமைப்புகளைக் கணக்கெடுத்து கணக்கிடுமாறு கேட்டுக் கொள்ளப்படுகிறார். வசிப்பவர்களின் எண்ணிக்கையுடன் கூடிய குடியிருப்பு வீடுகள் போன்ற விவரங்கள். கட்டிடத்தின் உரிமையாளர், கட்டுமானத்தின் தன்மை, கட்டிடத்தின் வயது, குடியிருப்பாளர்களின் எண்ணிக்கை, அவர்களின் தொழில் மற்றும் வருமானம் போன்றவற்றைக் குறிக்கும் வழிபாட்டுத் தலங்கள், தொழிற்சாலைகள், தொழிற்சாலைகள், கொட்டகைகள் போன்றவற்றின் உரிமையாளருக்குச் சொந்தமானதா (அல்லது) இல்லை.	அத்தியாயம்-3 சமூகப் பொருளாதாரச் சூழல்- 500 மீ வரையிலான கட்டமைப்புகளின் விவரங்களைக் கட்டமைப்புகள் வரைபடம்.
11	திட்ட ஆதரவாளர் முன்மொழியப்பட்ட குவாரிக்கான சாய்வு நிலைப்புத்தன்மை செயல் திட்டத்தைச் சமர்ப்பிக்க வேண்டும், அங்கு முன்மொழியப்பட்ட ஆழம் 30 மீட்டருக்கும் அதிகமாகும், மேலும் அது பெஞ்சுகளை அப்படியே வைத்திருக்கும் அணுகல் சரிவு உட்பட குவாரி	குறிப்பிட்டு ஒப்புக்கொண்டார்.

	சுவர்களின் நிலைத்தன்மையின் அம்சங்களை உள்ளடக்கும்.	
12	வெடிப்பு நடவடிக்கை மேற்கொள்ளப்பட வேண்டுமானால், திட்ட முன்மொழிபவர், NONEL துவக்கத்தின் அடிப்படையிலான கட்டுப்படுத்தப்பட்ட பிளாஸ்டிக் செயல்பாட்டை மேற்கொள்வதற்கான ஒரு கருத்தியல் வடிவமைப்பை முன்வைக்க வேண்டும், இதில் வரி துளையிடுதல் மற்றும் மஃபிள் பிளாஸ்டிக் நுட்பங்கள் மற்றும் ஒரு உருவகப்படுத்துதல் மாதிரி ஆகியவை அடங்கும். EIA முன்மொழிவின் போது, 1997 ஆம் ஆண்டின் DGMS சுற்றறிக்கை எண்.7 ஆல் குறிப்பிடப்பட்ட குவாரி முன்மொழியப்பட்டது.	குண்டுவெடிப்பு நடவடிக்கை அத்தியாயம்-4-ல் விவரிக்கப்பட்டுள்ளது.
13	MMR 1961 இன் படி, முன்மொழியப்பட்ட குவாரியில் வெடிகுண்டு வெடிக்கும் நடவடிக்கையானது, பிளாஸ்டர், மைனிங் மேட், மைனிங் ஃபோர்மேன், II/I வகுப்பு சுரங்க மேலாளர் போன்ற சட்டப்பூர்வ தகுதி வாய்ந்த நபரால் மேற்கொள்ளப்படுகிறது என்று திட்ட ஆதரவாளர் உறுதிமொழியை அளிக்க வேண்டும்.	MMR 1961 இன் படி திறமையான நபரால் குண்டுவெடிப்பு நடவடிக்கை மேற்கொள்ளப்படும் என்று கூறி ஆதரவாளர் வாக்குமூலம் அளித்தார்.
14	முன்மொழியப்பட்ட குவாரிகளில் வெடிகுண்டுகளை வெடிக்கச் செய்யும் பணிகளை மேற்கொள்ள, வெடிபொருள் சப்ளையர்களால் வழங்கப்பட்ட ஒப்பந்ததாரர்கள் யாரும் பணியமர்த்தப்பட மாட்டார்கள் என்று திட்ட ஆதரவாளர் உறுதிமொழி அளிக்க வேண்டும்.	இறுதி EIA/EMP அறிக்கையைச் சமர்ப்பிக்க வேண்டும்.
15	பட்டாசு உற்பத்தி அலகுகள், எரிவாயு கிடங்கு/வெடிப்பு இதழ், எல்பிஜி பாட்டில் அலகுகள் போன்ற அதிக உணர்திறன் வாய்ந்த கட்டமைப்புகள் எதுவும் முன்மொழியப்பட்ட குவாரியின் குத்தகை எல்லையில் இருந்து 300 மீ சுற்றளவு தொலைவில் இல்லை என்று திட்ட ஆதரவாளர் உறுதிமொழி அளிக்க வேண்டும்.	இறுதி EIA/EMP அறிக்கையைச் சமர்ப்பிக்க வேண்டும்.
16	திட்ட ஆதரவாளர், முன்மொழியப்பட்ட குவாரியில் லைன் டிரில்லிங் மற்றும் மஃபிள் பிளாஸ்டிக் ஆகியவற்றை உள்ளடக்கிய கட்டுப்படுத்தப்பட்ட வெடிக்கும் நடவடிக்கையை மட்டுமே மேற்கொள்வதற்கான ஒரு கருத்தியல் வடிவமைப்பை முன்வைக்க வேண்டும்.	குறிப்பிட்டு ஒப்புக்கொண்டார்.
17	EIA ஒருங்கிணைப்பாளர்கள், கடந்த காலத்தில் திட்ட ஆதரவாளரால் நடத்தப்பட்ட குவாரி / குவாரிகளின் விவரங்களை வீடியோ மற்றும் புகைப்பட ஆதாரங்களுடன் அதே இடத்திலோ அல்லது மாநிலத்தில் வேறு இடத்திலோ பெற்று வழங்க வேண்டும்.	குறிப்பிட்டு ஒப்புக்கொண்டார். ஆதரவாளர் திரு.பி.சசிகுமார் மற்றும் S.P.பாலசுப்ரமணியம் ஆகியோருக்குச் சொந்தமான இந்த முன்மொழிவு உட்பட மூன்று குவாரிகள் குழுமத்தில் உள்ளன.

18	<p>சுரங்க குத்தகைக்குள் அமைந்துள்ள கிரஷர்(களுக்கு) செயல்படுத்தப்படும் சுற்றுச்சூழல் தணிப்பு நடவடிக்கைகளை திட்ட ஆதரவாளர் வழங்க வேண்டும்.</p>	<p>B1 குவாரியில் இருந்து சுமார் 50மீ-தென் மேற்கு அருகில் கிரஷர்கள் அமைந்துள்ளன. மதியம் 1 அல்லது 2 மணிக்குள் வெடிக்கும் நேர இடைவெளி. வெடிக்கும் பொருட்கள் குறைக்கப்படும்.</p>
19	<p>15.01.2016 க்குப் பிறகு முன்மொழியப்பட்ட சுரங்க குத்தகைப் பகுதியில் சுரங்க நடவடிக்கைகளை முன்மொழிபவர் ஏற்கனவே மேற்கொண்டிருந்தால், முன்மொழிபவர் AD/DD, சுரங்கங்களில் இருந்து பின்வரும் விவரங்களை அளிக்க வேண்டும்.</p> <p>a) AD/DD சுரங்கங்களால் வழங்கப்பட்ட கடைசி பணி அனுமதியுடன் முந்தைய சுரங்கங்களின் செயல்பாடு மற்றும் நிறுத்தத்தின் காலம் என்ன?</p> <p>b) வெட்டியெடுக்கப்பட்ட கனிமங்களின் எண்ணிக்கை</p> <p>c) எந்த ஒரு வருடத்திலும் அடைந்த அதிகபட்ச உற்பத்தி</p> <p>d) சுரங்கத்தின் அங்கீகரிக்கப்பட்ட ஆழத்தின் விவரம்.</p> <p>e) முன்னர் அடையப்பட்ட சுரங்கத்தின் உண்மையான ஆழம்.</p> <p>f) அந்த குத்தகை பகுதியில் ஏற்கனவே வெட்டியெடுக்கப்பட்ட நபரின் பெயர்.</p> <p>g) EC மற்றும் CTO ஏற்கனவே பெறப்பட்டிருந்தால், அதன் நகல் சமர்ப்பிக்கப்படும்.</p> <p>h) அங்கீகரிக்கப்பட்ட சுரங்கத் திட்டத்தின்படி (அல்லது EC வழங்கப்பட்டால்) நிர்ணயிக்கப்பட்ட பெஞ்சுகளுடன் சுரங்கம் மேற்கொள்ளப்பட்டதா</p>	<p>R.C No.685/Mines/2022, தேதி:04.09.2023 தொடர்பாக முந்தைய குத்தகைக்கு விதிக்கப்பட்ட அபராதம். (முந்தைய குத்தகைதாரர்: Tmt.B.விஜயலட்சுமி W/o. பாலசுப்ரமணியம் குத்தகை காலம் : 03.07.2012 – 02.07.2017)</p> <p>முந்தைய குத்தகைதாரர் 36,82,890/- EC இல்லாமல் குவாரி செய்ததற்காக அபராதத் தொகையை செலுத்தினார். குத்தகைதாரர் ரூ 31,82,890/ - 11.08.2023 வரை செலுத்தினார் CCR பொருந்தாது (வெவ்வேறு குத்தகைதாரர்)</p> <p>சுரங்கத்தின் ஆழம்: 45m bgl (2 மீ கிராவல் + 3 மீ பாறை சிதைவு + 40 மீ சாதாரண கல்) சுரங்கத்தின் உண்மையான ஆழம் 12மீ சுரண்டக்கூடிய இருப்புக்கள்: 2,64,320மீ³ அதிகபட்ச உற்பத்தி 61,120 மீ³</p>
20	<p>தற்போது EC கோரப்பட்டுள்ள உத்தேச குவாரி தளத்தில் ஏதேனும் குவாரி நடவடிக்கைகள் மேற்கொள்ளப்பட்டிருந்தால், திட்ட ஆதரவாளர் முந்தைய தேர்தல் ஆணையத்தில் கொடுக்கப்பட்ட EC நிபந்தனைகளுக்கு விரிவான இணக்கத்தை, MoEF&CC, பிராந்திய அலுவலகத்தால் முறையாக சான்றளிக்கப்பட்ட தள புகைப்படங்களுடன் அளிக்க வேண்டும். , சென்னை (அல்லது) சம்பந்தப்பட்ட DEE/TNPCB.</p>	<p>திட்டத்தில் குவாரி EC கோரப்படவில்லை.</p>
21	<p>சுரங்க குத்தகை பகுதியின் அனைத்து மூலை ஒருங்கிணைப்புகளும், உயர் தெளிவுத்திறன் கொண்ட இமேஜரி/டோபோ ஷீட், டோபோகிராஃபிக் ஷீட், ஜியோமார்பாலஜி,</p>	<p>திட்டப் பகுதியின் செயற்கைக்கோள் படங்கள் மற்றும் எல்லை ஒருங்கிணைப்புகள் அத்தியாயம்</p>

	<p>லித்தாலஜி மற்றும் சுரங்க குத்தகை பகுதியின் புவியியல் ஆகியவற்றில் மிகைப்படுத்தப்பட்டிருக்க வேண்டும். முன்மொழியப்பட்ட பகுதியின் அத்தகைய படம் நில பயன்பாடு மற்றும் ஆய்வுப் பகுதியின் (கோர் மற்றும் பஃபர் மண்டலம்) பிற சுற்றுச்சூழல் அம்சங்களை தெளிவாகக் காட்ட வேண்டும்.</p>	<p>எண் 2, படம் எண்.2.2, பக்கம் எண்.11 இல் கொடுக்கப்பட்டுள்ளது. பகுதியின் புவியியல் அத்தியாயம் எண் 2, படம் எண்.2.9, பக்கம் எண்.21 இல் கொடுக்கப்பட்டுள்ளது திட்டப் பகுதியின் நில பயன்பாட்டு முறை அத்தியாயம் எண்.2 இல் அட்டவணைப்படுத்தப்பட்டுள்ளது. அட்டவணை எண் 2.3, பக்.எண்.18 ஆய்வுப் பகுதியின் நில பயன்பாட்டு முறை அத்தியாயம் எண்.2, அட்டவணை எண் 2.3, பக்.எண்.17 இல் அட்டவணைப்படுத்தப்பட்டுள்ளது.</p>
22	<p>திட்ட ஆதரவாளர் குழுமம், பசுமை அரண், வேலி போன்றவற்றை உள்ளடக்கிய ட்ரோன் வீடியோ சர்வேயை மேற்கொள்ள வேண்டும்.</p>	<p>குழுமம், பசுமை அரண் மற்றும் வேலி ஆகியவற்றை உள்ளடக்கிய ட்ரோன் வீடியோ கணக்கெடுப்பு மதிப்பீட்டின் போது சமர்ப்பிக்கப்படும்.</p>
23	<p>அங்கீகரிக்கப்பட்ட சுரங்கத் திட்டத்தின்படி, ஏற்கனவே உள்ள மரங்களை மீண்டும் நடுதல் மற்றும் அருகிலுள்ள குவாரிகள் மற்றும் நீர்நிலைகளுக்கு இடையே உள்ள பாதுகாப்பு தூரம் உள்ளிட்ட சுற்றளவில் போதுமான வேலிகள், பசுமை அரண் ஆகியவற்றின் புகைப்படங்களை ஆதரவாளர் வழங்க வேண்டும்.</p>	<p>இப்பகுதி வேலியிடப்பட்டுள்ளது மற்றும் புகைப்படங்கள் அத்தியாயம் எண்.2, படம் எண்.2.1 பக்கம் எண்.11 இல் கொடுக்கப்பட்டுள்ளது. முன்மொழியப்பட்ட எக்ஸ்கவேட்டர் பகுதிக்குள் மரங்கள் இல்லை, இடமாற்றம் தேவையில்லை. திட்டப் பகுதிக்கு அருகில் உள்ள நீர்நிலைகள் அத்தியாயம் எண்.2 அட்டவணை எண்.2.13 பக்கம் எண்.26ல் கொடுக்கப்பட்டுள்ளது.</p>
24	<p>சுரங்கச் சட்டம் 1952 மற்றும் MMR, 1961 இன் விதிகளின்படி, பாதுகாப்பு மற்றும் பாதுகாப்பை உறுதி செய்வதற்காக அறிவியல் ரீதியாகவும் முறையாகவும் குவாரிகளை மேற்கொள்வதற்காக நியமிக்கப்பட்ட பல்வேறு சட்டப்பூர்வ அதிகாரிகள் மற்றும் பிற திறமையான நபர்களை நியமிப்பதைக் குறிக்கும் நிறுவன விளக்கப்படத்தை திட்ட ஆதரவாளர் வழங்க வேண்டும். சுற்றுச்சூழலை பாதுகாக்க வேண்டும்.</p>	<p>குறிப்பிட்டு ஒப்புக்கொண்டார். அத்தியாயம் 6 இன் கீழ் விரிவாக உள்ளது.</p>
25	<p>திட்ட ஆலோசகர், நீர்மட்டத்தின் வரைபடத்தை கருத்தில் கொண்டு, நிலத்தடி நீர் உந்தி மற்றும் திறந்த கிணறுகள் மற்றும் எல் கிமீ (சுற்றளவு) உள்ள ஆறுகள், தொட்டிகள், கால்வாய்கள், குளங்கள் போன்ற மேற்பரப்பு நீர்நிலைகளின் எண்ணிக்கையை விவரிக்கும் நீர்-புவியியல் ஆய்வை மேற்கொள்ள வேண்டும். சுரங்க நடவடிக்கைகளால் கிணறுகளில் ஏற்படும் பாதிப்புகளை மதிப்பிடுவதற்காக Pwd/TWAD</p>	<p>நிலத்தடி நீர் மட்டத்தில் ஏற்படக்கூடிய பாதிப்பை மதிப்பிடுவதற்காக நீர்-புவியியல் ஆய்வு நடத்தப்பட்டது. திட்டப் பகுதியைச் சுற்றியுள்ள நீர்நிலைகளில் குறிப்பிடத்தக்க பாதிப்புகள் எதுவும் எதிர்பார்க்கப்படவில்லை. 1 கிமீ சுற்றளவில் உள்ள திறந்தவெளி கிணறுகள் மற்றும் போர்வெல்களின்</p>

	இலிருந்து பருவமழை மற்றும் பருவமழை அல்லாத பருவங்களுக்கு சேகரிக்கப்பட்ட நீர் நிலை தரவுகளுடன். உண்மையான கண்காணிக்கப்பட்ட தரவுகளின் அடிப்படையில், வேலை செய்வது நிலத்தடி நீரில் குறுக்கிடுமா என்பது தெளிவாகக் காட்டப்படலாம். இது சம்பந்தமாக தேவையான தரவு மற்றும் ஆவணங்கள் வழங்கப்படலாம்.	விவரங்கள் மற்றும் நீர் மட்டம் அத்தியாயம் எண்.3 இல் கொடுக்கப்பட்டுள்ளது.
26	மேற்பரப்பு நீர்/நிலத்தடி நீரின் தரம், காற்றின் தரம், மண்ணின் தரம் மற்றும் போக்குவரத்து/வாகன இயக்கம் ஆய்வு உட்பட தாவரங்கள்/விலங்குகள் தொடர்பான சுற்றுச்சூழல் மற்றும் சுற்றுச்சூழல் அளவுருக்களுக்கான அடிப்படைத் தரவை முன்மொழிபவர் அளிக்க வேண்டும்.	மேற்பரப்பு நீர்/நிலத்தடி நீரின் தரம், காற்றின் தரம், மண்ணின் தரம், மற்றும் தாவரங்கள்/விலங்குகள், போக்குவரத்து/வாகன இயக்கம் உள்ளிட்டவற்றின் அடிப்படையில் சுற்றுச்சூழல் மற்றும் சுற்றுச்சூழல் அளவுருக்களுக்கான அடிப்படைத் தரவு, சுற்றுச்சூழலில் முன்மொழியப்பட்ட திட்டத்தின் ஒட்டுமொத்த தாக்கத்தை மதிப்பிடுவதற்குத் தயாரிக்கப்பட்டுள்ளது. அடிப்படை ஆய்வின் விவரங்கள் அத்தியாயம் எண் 3 இல் கொடுக்கப்பட்டுள்ளன.
27	சுரங்க நடவடிக்கைகளால் ஏற்படும் ஒட்டுமொத்த தாக்க ஆய்வை முன்மொழிபவர் மேற்கொள்ள வேண்டும்: குவாரியில் குறிப்பாக காற்று மாசுபாடு, நீர் மாசுபாடு ஆகியவற்றின் அடிப்படையில் குறிப்பிட்ட சுற்றுச்சூழலைக் குறிக்கும். & உடல்நல பாதிப்புகள். அதன்படி, சம்பந்தப்பட்ட குவாரி மற்றும் சுற்றுப்புற குடியிருப்புகளை மனதில் வைத்து சுற்றுச்சூழல் மேலாண்மை திட்டம் தயாரிக்கப்பட வேண்டும்.	சுரங்க நடவடிக்கைகளால் ஏற்படும் ஒட்டுமொத்த தாக்க ஆய்வை முன்மொழிபவர் மேற்கொள்ள வேண்டும்: குவாரியில் குறிப்பாக காற்று மாசுபாடு, நீர் மாசுபாடு ஆகியவற்றின் அடிப்படையில் குறிப்பிட்ட சுற்றுச்சூழலைக் குறிக்கும். & உடல்நல பாதிப்புகள். அதன்படி, சம்பந்தப்பட்ட குவாரி மற்றும் சுற்றுப்புற குடியிருப்புகளை மனதில் வைத்து சுற்றுச்சூழல் மேலாண்மை திட்டம் தயாரிக்கப்பட வேண்டும்.
28	மழைநீர் சேகரிப்பு மேலாண்மை மற்றும் நீர் இருப்பு (இரண்டும்) பருவமழை மற்றும் பருவமழை அல்லாத) ரீசார்ஜிங் விவரங்களுடன் சமர்ப்பிக்க வேண்டும்.	தாழ்வான இடத்தில் உள்ள சுரங்கப் பள்ளத்தில் மழைநீர் சேகரிக்கப்பட்டு, பின்னர் அது சாலைப் பராமரிப்பு, பசுமைப் பட்டை மேம்பாடு போன்றவற்றுக்குப் பயன்படுத்தப்படும்.
29	வனப்பகுதி, விவசாய நிலம், மேய்ச்சல் நிலம், வனவிலங்கு சரணாலயம், தேசிய பூங்கா, விலங்கினங்களின் இடம்பெயர்ந்த பாதைகள், நீர்நிலைகள், மனித குடியிருப்புகள் மற்றும்	நிலப் பயன்பாடு 10கிமீ சுற்றளவில் உள்ள நிலப்பரப்பு ஆய்வு அத்தியாயம் எண். 3 பக்கம் எண்.30

	கோதர் சூழலியல் அம்சங்களைக் குறிக்கும் ஆய்வுப் பகுதியின் நிலப் பயன்பாடு குறிப்பிடப்பட வேண்டும். சுரங்க குத்தகைப் பகுதியின் நில பயன்பாட்டுத் திட்டம், செயல்பாட்டுக்கு முந்தைய, செயல்பாட்டு மற்றும் செயல்பாட்டுக்கு பிந்தைய கட்டங்களை உள்ளடக்கியதாக தயாரிக்கப்பட்டு சமர்ப்பிக்கப்பட வேண்டும். நில பயன்பாட்டு மாற்றம் ஏதேனும் இருந்தால், அதன் தாக்கம் கொடுக்கப்பட வேண்டும்.	முதல் 33 வரை விவரிக்கப்பட்டுள்ளது.
30	நிலப்பரப்பின் அளவு, சுரங்கம் குத்தகைக்கு எடுத்த தூரம், அதன் நிலப் பயன்பாடு போன்ற சுரங்க குத்தகைக்கு வெளியில் நிராகரிக்கப்பட்ட மேல்சுமை/கழிவுத் தொட்டிகளை சேமிப்பதற்கான நிலத்தின் விவரங்கள். R&R சிக்கல்கள் ஏதேனும் இருந்தால். வழங்கப்பட வேண்டும்.	பொருந்தாது, விரயங்கள் எதுவும் எதிர்பார்க்கப்படாது, தோராயமான கற்கள் அனைத்தும் பயன்படுத்தப்படும்.
31	திட்டத்தில் மேற்கொள்ள உத்தேசிக்கப்பட்டுள்ள நீர் பாதுகாப்பு நடவடிக்கைகள் பற்றிய விளக்கம் அளிக்கப்பட வேண்டும். திட்டத்தில் முன்மொழியப்பட்டுள்ள மழைநீர் சேகரிப்பு பற்றிய விவரங்கள் ஏதேனும் இருந்தால் வழங்கப்பட வேண்டும்.	மழைக்குப் பிறகு குழிகளில் சேகரிக்கப்படும் மழைநீர், பசுமைப் பட்டைகளை உருவாக்கவும், தூசியை அடக்கவும் பயன்படுத்தப்படும்.
32	குவாரி முன்மொழிவின் குத்தகை எல்லையில் இருந்து 500 மீட்டர் தொலைவில் கிராமச் சாலை/மாநில நெடுஞ்சாலை தேசிய நெடுஞ்சாலை அமைந்திருந்தால், திட்ட ஆதரவாளர் போக்குவரத்து ஆய்வுகளை மேற்கொள்வார்.	முன்மொழியப்பட்ட போக்குவரத்து பாதையில் வீடுகள், பள்ளிகள் என்ற குழு இல்லை. தணிப்பு நடவடிக்கைகளுடன் முன்மொழியப்பட்ட போக்குவரத்து பாதை அத்தியாயம் எண்.2 இல் கொடுக்கப்பட்டுள்ளது
33	ஒரு மர ஆய்வு ஆய்வு (எண்கள், இனங்களின் பெயர், வயது, விட்டம் போன்றவை..) சுரங்க குத்தகைக்கு பயன்படுத்தப்பட்ட பகுதி & 300மீ இடையக மண்டலம் மற்றும் சுரங்க நடவடிக்கையின் போது அதன் மேலாண்மை ஆகிய இரண்டிலும் மேற்கொள்ளப்பட வேண்டும்.	மைய மண்டலத்தில் ஃப்ளோரா ஆய்வு மேற்கொள்ளப்பட்டது மற்றும் விவரங்கள் அத்தியாயம் எண்.3 பக்கம் எண்.62 இல் கொடுக்கப்பட்டுள்ளது.
34	முன்மொழியப்பட்ட திட்டத்திற்கான விரிவான கண்ணிவெடி மூடல் திட்டம் EIA/EMP அறிக்கையில் இடம் சார்ந்ததாக இருக்க வேண்டும்.	சுரங்க மூடல் திட்டம் அத்தியாயம் எண்.4 பக்கம் எண்.49 இல் விவரிக்கப்பட்டுள்ளது, சுரங்கத்தை மூடுவதற்கான பட்ஜெட், அத்தியாயம் எண்.10, அட்டவணை:10.10 இல் சுற்றுச்சூழல் மேலாண்மை திட்டத்தில் சேர்க்கப்பட்டுள்ளது.
35	பொது கருத்துக் கேட்பு புள்ளிகள் மற்றும் திட்ட முன்மொழிபவரின் உறுதிப்பாடுகள் மற்றும் அதை செயல்படுத்துவதற்கான பட்ஜெட்	பொது விசாரணையின் முடிவுகள் இறுதி EIA/EMP அறிக்கையில் புதுப்பிக்கப்படும்.

	ஏற்பாடுகளுடன் கூடிய காலக்கெடுவு செயல் திட்டமும் வழங்கப்பட வேண்டும் மற்றும் திட்டத்தின் இறுதி EWEMP அறிக்கையில் இணைக்கப்பட்டு, SEIAA/SEAC க்கு சமர்ப்பிக்கப்பட வேண்டும். அதன்படி MoEF& CC அலுவலக குறிப்பாணைக்கு.	
36	பொது விசாரணை விளம்பரம் ஒரு பெரிய தேசிய நாளிதழிலும், மிகவும் பழக்கத்தில் இருக்கும் ஒரு வட்டார மொழி நாளிதழிலும் வெளியிடப்படும்.	பொது விசாரணை விளம்பரம் தேசிய செய்தித்தாள் மற்றும் தினசரி தந்தி ஆங்கிலம் மற்றும் தமிழ் இரண்டும் வெளியிடுகிறது
37	திட்ட ஆதரவாளர் EIA அறிக்கை, நிர்வாகச் சுருக்கம் மற்றும் பொது விசாரணை தொடர்பான பிற தகவல்களையும் தமிழ் மொழியிலும் தயாரிக்க வேண்டும்/காட்ட வேண்டும்.	தனித் தொகுதியாக இணைக்கப்பட்டுள்ளது (ஆங்கிலம் மற்றும் தமிழ்)
38	முன்மொழியப்பட்ட இடத்திற்கு அருகில் உள்ள தாவரங்கள் மற்றும் விலங்கினங்கள் பற்றிய ஆய்வின் ஒரு பகுதியாக, EIA ஒருங்கிணைப்பாளர் உள்ளூர் மாணவர்களுக்கு உள்ளூர் தாவரங்கள் மற்றும் விலங்கினங்களைப் பாதுகாப்பதன் முக்கியத்துவத்தைப் பற்றி கல்வி கற்பிக்க முயல வேண்டும்.	தளத்தின் அருகாமையில் உள்ள தாவரங்கள் மற்றும் விலங்கினங்கள் ஆய்வு உள்ளூர் பள்ளி மாணவர்களுடன் இணைந்து செயல்பாட்டு பகுதி நிபுணர்களால் மேற்கொள்ளப்படுகிறது, இது இறுதி EIA விளக்கக்காட்சியை சமர்ப்பிக்கும்.
39	திட்டத்தைச் சுற்றி பசுமைப் பட்டையின் நோக்கம் தப்பியோடிய உமிழ்வுகள், கார்பன் சுரப்பு மற்றும் உருவாக்கப்படும் சத்தத்தைக் குறைப்பது, அழகியலை மேம்படுத்துவதுடன், பிற்சேர்க்கை-I இல் கொடுக்கப்பட்டுள்ளபடி பரந்த அளவிலான உள்நாட்டு தாவர வகைகளை நடவு செய்ய வேண்டும். DFO. மாநில வேளாண் பல்கலைக்கழகம் மற்றும் உள்ளூர் பள்ளி/கல்லூரி அதிகாரிகள். பூர்வீக தோற்றம் கொண்ட அடர்த்தியான/மிதமான விதானம் கொண்ட தாவர வகைகளைத் தேர்ந்தெடுக்க வேண்டும். புதர்களுடன் மாறி மாறி சிறிய/நடுத்தர/உயரமான மரங்களின் இனங்கள் கலந்த முறையில் நடப்பட வேண்டும்.	திட்ட தளத்தில் உள்ள தோட்டம் பூர்வீக மற்றும் கலப்பு தோட்டத்தைப் பயன்படுத்தி மேற்கொள்ளப்படும். தோட்டத்திற்கு பரிந்துரைக்கப்பட்ட இனங்கள் அத்தியாயம் எண்.4 அட்டவணை எண்.4.10 இல் கொடுக்கப்பட்டுள்ளது.
40	உயரமான/ஒரு வருடம் பழமையான மரக்கன்றுகளை பொருத்தமான அளவு பைகளில் வளர்க்க வேண்டும், முன்னுரிமை சுற்றுச்சூழலுக்கு உகந்த பைகளை உள்ளூர் வன அதிகாரிகள்/தாவரவியலாளர்/தோட்டக்கலை நிபுணர்களின் ஆலோசனையின்படி நடவு செய்ய வேண்டும். முன்மொழிபவர் குறைந்தபட்சம் 3 மீட்டர் அகலம் கொண்ட திட்டத் தளத்தின் எல்லையெங்கும் GPS ஆயத்தொலைவுகளுடன்	குறிப்பிட்டு ஒப்புக்கொண்டார். திட்ட தளத்தில் உள்ள தோட்டம் பூர்வீக மற்றும் கலப்பு தோட்டத்தைப் பயன்படுத்தி மேற்கொள்ளப்படும். தோட்டத்திற்கு பரிந்துரைக்கப்பட்ட இனங்கள் அத்தியாயம் எண்.4 அட்டவணை எண்.4.10 இல் கொடுக்கப்பட்டுள்ளது

	பசுமை அரண் பகுதியை ஒழுங்கமைக்கப்பட்ட முறையில் ஒதுக்க வேண்டும்.	
41	பேரிடர் மேலாண்மைத் திட்டம் தயாரிக்கப்பட்டு, EIA/EMP அறிக்கையில் சேர்க்கப்படும்.	பேரிடர் மேலாண்மை திட்டம் அத்தியாயம் எண்.7 இல் விரிவாக உள்ளது
42	இடர் மதிப்பீடு மற்றும் மேலாண்மைத் திட்டம் தயாரிக்கப்பட்டு ELA/EMP அறிக்கையில் சேர்க்கப்படும்.	அத்தியாயம் எண்.7 இல் விவரிக்கப்பட்டுள்ள இடர் மதிப்பீடு மற்றும் மேலாண்மைத் திட்டம்
43	இந்தத் திட்டத்தின் தொழில்சார் சுகாதார பாதிப்புகள் எதிர்பார்க்கப்பட வேண்டும் மற்றும் முன்மொழியப்பட்ட தடுப்பு நடவடிக்கைகள் விரிவாக விவரிக்கப்பட வேண்டும். முன் வேலை வாய்ப்பு மருத்துவ பரிசோதனை மற்றும் காலமுறை மருத்துவ பரிசோதனை அட்டவணைகள் பற்றிய விவரங்கள் EMP இல் இணைக்கப்பட வேண்டும். சுரங்கப் பகுதியில் முன்மொழியப்பட்ட தேவையான வசதிகளுடன் கூடிய திட்டக் குறிப்பிட்ட தொழில்சார் சுகாதாரத் தணிப்பு நடவடிக்கைகள் விரிவாக இருக்கலாம்.	தணிப்பு நடவடிக்கைகளுடன் திட்டத்தின் தொழில்சார் ஆரோக்கிய பாதிப்புகள் அத்தியாயம் எண்.7 இல் விவரிக்கப்பட்டுள்ளன அத்தியாயம் எண்.10 இல் கொடுக்கப்பட்டுள்ள காலமுறை மருத்துவப் பரிசோதனையின் விவரங்கள்
44	இத்திட்டத்தின் பொது சுகாதார தாக்கங்கள் மற்றும் பாதிப்பு மண்டலத்தில் உள்ள மக்களுக்கான தொடர்புடைய நடவடிக்கைகள் முறையாக மதிப்பீடு செய்யப்பட வேண்டும் மற்றும் முன்மொழியப்பட்ட தீர்வு நடவடிக்கைகள் பட்ஜெட் ஒதுக்கீடுகளுடன் விரிவாக விவரிக்கப்பட வேண்டும்.	பாதிப்பு மண்டலத்தில் உள்ள மக்கள் தொகை விவரங்கள் (500மீ சுற்றளவுக்குள்) அத்தியாயம் எண்.3, பக்கம் எண்.76ல் விவரிக்கப்பட்டுள்ளன.
45	சமூக-பொருளாதார ஆய்வுகள் சுரங்க நடவடிக்கையிலிருந்து 5 கிமீ இடையக மண்டலத்திற்குள் மேற்கொள்ளப்பட வேண்டும். திட்ட ஆதரவாளரால் வழங்க முன்மொழியப்பட்ட உள்ளூர் சமூகத்திற்கு சமூக-பொருளாதார முக்கியத்துவம் மற்றும் செல்வாக்கின் நடவடிக்கைகள் சுட்டிக்காட்டப்பட வேண்டும். முடிந்தவரை, செயல்படுத்துவதற்கான கால அளவுகளுடன் அளவு பரிமாணங்கள் கொடுக்கப்படலாம்.	10 கிமீ சுற்றளவை உள்ளடக்கிய சமூகப் பொருளாதார ஆய்வு அத்தியாயம் எண்.3 இல் விரிவாகக் கொடுக்கப்பட்டுள்ளது.
46	திட்டத்திற்கு எதிராக நிலுவையில் உள்ள வழக்குகளின் விவரங்கள், ஏதேனும் இருந்தால், திட்டத்திற்கு எதிராக ஏதேனும் நீதிமன்றத்தால் நிறைவேற்றப்பட்ட வழிகாட்டுதல்/ஆணையுடன் கொடுக்கப்பட வேண்டும்.	திட்டத்திற்கு எதிராக நீதிமன்ற வழக்கு மற்றும் வழக்கு எதுவும் நிலுவையில் இல்லை.
47	திட்டம் செயல்படுத்தப்பட்டால், திட்டத்தின் பலன்கள் விவரிக்கப்பட வேண்டும். திட்டத்தின் பலன்கள், சுற்றுச்சூழல், சமூகம், பொருளாதாரம், வேலை வாய்ப்பு போன்றவற்றை தெளிவாகக் குறிக்கும்	இது அத்தியாயம் -3- சமூக பொருளாதார ஆய்வு மற்றும் அத்தியாயம்-8 திட்ட பயன்களில் விளக்கப்பட்டுள்ளது.

48	<p>தற்போது EC கோரப்பட்டுள்ள உத்தேச குவாரி தளத்தில் ஏதேனும் குவாரி நடவடிக்கைகள் மேற்கொள்ளப்பட்டிருந்தால், திட்ட ஆதரவாளர் முந்தைய தேர்தல் ஆணையத்தில் கொடுக்கப்பட்ட EC நிபந்தனைகளுக்கு விரிவான இணக்கத்தை MoEF & CC ஆல் சான்றளிக்கப்பட்ட தள புகைப்படங்களுடன் வழங்க வேண்டும். மண்டல அலுவலகம், சென்னை (அல்லது) சம்பந்தப்பட்ட DEE/TNPCB.</p>	<p>பொருந்தாது, திட்டம் ஏற்கனவே உள்ள திட்டமாகும்.</p>
49	<p>திட்ட ஆதரவாளர் என்னுடைய வாழ்நாள் முழுமைக்கும் EMP ஐ தயார் செய்து, என்னுடைய வாழ்நாள் முழுவதும் EMPயை கடைபிடிப்பதாக உறுதிமொழி அளித்த உறுதிமொழியையும் அளிக்க வேண்டும்.</p>	<p>சுரங்கத்தின் முழு வாழ்க்கைக்கும் EMP தயார் செய்யப்பட்டுள்ளது. பொது விசாரணை முடிந்த பிறகு மதிப்பீட்டின் போது EMP ஐக் கூறி ஆதரவாளர் அளிக்கப்பட்ட பிரமாணப் பத்திரம் சமர்ப்பிக்கப்படும்.</p>
50	<p>எந்தவொரு உண்மைத் தகவலையும் மறைத்தல் அல்லது தவறான/புணையப்பட்ட தரவைச் சமர்ப்பித்தல் மற்றும் மேலே குறிப்பிட்டுள்ள நிபந்தனைகளுக்கு இணங்கத் தவறினால், சுற்றுச்சூழல் (பாதுகாப்பு) சட்டம், 1986 இல் தண்டனை விதிகளை ஈர்ப்பது தவிர, இந்த நிபந்தனைகளின் விதிமுறைகள் திரும்பப் பெறப்படலாம்.</p>	<p>குறிப்பிட்டு ஒப்புக்கொண்டார்.</p>

குறிப்பு விதிமுறைகள் (ToR) இணக்கம்

திரு.P.சசிகுமார்

Lr.No. SEIAA-TN/F.No.9456/SEAC/1(a) ToR-1692/2024 தேதி: 23.04.2024

குறிப்பிட்ட நிபந்தனைகள்		
1	திட்ட முன்மொழிபவர், EIA அறிக்கையுடன் முன்னர் பெறப்பட்ட ECக்கான சான்றளிக்கப்பட்ட இணக்க அறிக்கையை சமர்ப்பிக்க வேண்டும்.	இது இறுதி EIA விளக்கக்காட்சியை வழங்கும்.
2	திட்ட முன்மொழிபவர், முன்மொழியப்பட்ட திட்டத் தளத்தைப் பொறுத்து அருகிலுள்ள RF இன் அருகாமை விவரங்கள் குறித்து DFOவிடமிருந்து ஒரு கடிதத்தை அளிக்க வேண்டும்.	இது இறுதி EIA விளக்கக்காட்சியை வழங்கும்.
3	திட்ட ஆதரவாளர், பெஞ்சுகளின் மறுசீரமைப்பை மேற்கொள்வதற்கான ஒரு 'செயல்திட்டத்தை' தயாரித்து சமர்ப்பிக்க வேண்டும், அதாவது, 10 மீட்டர் அகலம் 'பாதுகாப்பு பெர்ம்' ஆக பராமரிக்கப்பட வேண்டிய பிரிவு '-A-B' & 'C-D' முன்மொழியப்பட்ட குவாரி குத்தகை, சம்பந்தப்பட்ட உதவியாளரால் அங்கீகரிக்கப்படும். EC ஐப் பெறுவதற்கான மதிப்பீட்டின் போது, புவியியல் மற்றும் சுரங்கத் துறையின் இயக்குநர், எக்ஸ்கவேட்டர் திருத்தப்பட்ட அளவைக் குறிப்பிடுகிறார்.	குறிப்பிட்டு ஒப்புக்கொண்டார்.
4	EIA மதிப்பீட்டின் போது, முன்மொழியப்பட்ட குவாரியின் உயரம் 30 மீட்டரைத் தாண்டியிருப்பதால், சரியான சாய்வு கொண்ட பாதையை உள்ளடக்கிய முறையான பெஞ்சுகளை பராமரிப்பதன் மூலம், சம்பந்தப்பட்ட ஏடி (சுரங்கங்கள்) மூலம் சரிபார்க்கப்பட்ட சாய்வு நிலைத்தன்மை செயல் திட்டத்தை திட்ட ஆதரவாளர் வழங்க வேண்டும்.	குறிப்பிட்டு ஒப்புக்கொண்டார்.
5	திட்ட ஆதரவாளர், டஸ்ட் எக்ஸ்ட்ராக்டருடன் பொருத்தப்பட்ட பலா சுத்தியல் துரப்பணம் இயந்திரம் துளையிடும் நடவடிக்கைகளுக்கு பயன்படுத்தப்படும் என்று உறுதிமொழி அளிக்க வேண்டும்.	குறிப்பிட்டு ஒப்புக்கொண்டார் இது இறுதி EIA விளக்கக்காட்சியை வழங்கும்.
6	MMR 1961 இன் படி, முன்மொழியப்பட்ட குவாரியில் வெடிகுண்டு வெடிக்கும் நடவடிக்கையானது, பிளாஸ்டர், மைனிங் மேட், மைனிங் ஃபோர்மேன், II/I வகுப்பு சுரங்க மேலாளர் போன்ற சட்டப்பூர்வ தகுதி வாய்ந்த	MMR 1961 இன் படி திறமையான நபரால் குண்டுவெடிப்பு நடவடிக்கை மேற்கொள்ளப்படும் என்று கூறி ஆதரவாளர் வாக்குமூலம் அளித்தார்.

	நபரால் மேற்கொள்ளப்படுகிறது என்று திட்ட ஆதரவாளர் உறுதிமொழியை அளிக்க வேண்டும்.	
7	திட்ட ஆதரவாளர் முன்மொழியப்பட்ட குவாரியில் லைன் டிரில்லிங் மற்றும் மஃபிள் பிளாஸ்டிங் ஆகியவற்றை உள்ளடக்கிய கட்டுப்படுத்தப்பட்ட பிளாஸ்டிங் செயல்பாட்டை மட்டுமே மேற்கொள்வதற்கான கருத்தியல் வடிவமைப்பை முன்வைக்க வேண்டும்.	அத்தியாயம் 4 வெடிக்கும் நடவடிக்கை விவரங்களில் விரிவாக உள்ளது.
8	EIA ஒருங்கிணைப்பாளர்கள், கடந்த காலத்தில் திட்ட ஆதரவாளரால் நடத்தப்பட்ட குவாரி / குவாரிகளின் விவரங்களை வீடியோ மற்றும் புகைப்பட ஆதாரங்களுடன் அதே இடத்திலோ அல்லது மாநிலத்தில் வேறு இடத்திலோ பெற்று வழங்க வேண்டும்.	குழுமத்தில் இந்த முன்மொழிவு உட்பட மூன்று குவாரிகள் ஆதரவாளர் திரு.B.விஷ்ணுகுமார் மற்றும் திரு.P.சசிகுமார் ஆகியோருக்கு சொந்தமானது.
9	15.01.2016 க்குப் பிறகு முன்மொழியப்பட்ட சுரங்க குத்தகைப் பகுதியில் சுரங்க நடவடிக்கைகளை முன்மொழிபவர் ஏற்கனவே மேற்கொண்டிருந்தால், முன்மொழிபவர் AD/DD, சுரங்கங்களில் இருந்து பின்வரும் விவரங்களை அளிக்க வேண்டும். a) AD/DD சுரங்கங்களால் வழங்கப்பட்ட கடைசி பணி அனுமதியுடன் முந்தைய சுரங்கங்களின் செயல்பாடு மற்றும் நிறுத்தத்தின் காலம் என்ன? b) வெட்டியெடுக்கப்பட்ட கனிமங்களின் எண்ணிக்கை c) எந்த ஒரு வருடத்திலும் அடைந்த அதிகபட்ச உற்பத்தி ஈ) சுரங்கத்தின் அங்கீகரிக்கப்பட்ட ஆழத்தின் விவரம். e) முன்னர் அடையப்பட்ட சுரங்கத்தின் உண்மையான ஆழம். f) அந்த குத்தகை பகுதியில் ஏற்கனவே வெட்டியெடுக்கப்பட்ட நபரின் பெயர். g) EC மற்றும் CTO ஏற்கனவே பெறப்பட்டிருந்தால், அதன் நகல் சமர்ப்பிக்கப்படும். h) அங்கீகரிக்கப்பட்ட சுரங்கத் திட்டத்தின்படி (அல்லது EC வழங்கப்பட்டால்) நிர்ணயிக்கப்பட்ட பெஞ்சுகளுடன் சுரங்கம் மேற்கொள்ளப்பட்டதா	EC கடிதம் எண். SEIAA-TN/F.No.5252/1(a)/EC.No.3526/2016 தேதி 10.08.2016 சுரங்கத் திட்டம் அங்கீகரிக்கப்பட்ட கடிதம்: R.CNo 1309/2021/Mines தேதி: 22.06.2022. முன்மொழியப்பட்ட ஆழம் = 37மீ (BGL) [2மீ கிராவல் + 35மீ சாதாரண கல்] சாதாரண கல் = 4,52,430 மீ3 சுரங்க குத்தகை பகுதியின் உரிமையாளர் திரு.P.சசிகுமார்.
10	சுரங்க குத்தகை பகுதியின் அனைத்து மூலை ஒருங்கிணைப்புகளும், உயர் தெளிவுத்திறன்	திட்டப் பகுதியின் செயற்கைக்கோள் படங்கள் மற்றும் எல்லை

	<p>கொண்ட இமேஜரி/டோபோ ஷீட், டோபோகிராஃபிக் ஷீட், ஜியோமார்பாலஜி, லித்தாலஜி மற்றும் சுரங்க குத்தகை பகுதியின் புவியியல் ஆகியவற்றில் மிகைப்படுத்தப்பட்டிருக்க வேண்டும். முன்மொழியப்பட்ட பகுதியின் அத்தகைய படம் நில பயன்பாடு மற்றும் ஆய்வுப் பகுதியின் (கோர் மற்றும் பஃபர் மண்டலம்) பிற சுற்றுச்சூழல் அம்சங்களை தெளிவாகக் காட்ட வேண்டும்.</p>	<p>ஒருங்கிணைப்புகள் அத்தியாயம் எண் 2, படம் எண்.2.2, பக்கம் எண்.11 இல் கொடுக்கப்பட்டுள்ளது. பகுதியின் புவியியல் அத்தியாயம் எண் 2, படம் எண்.2.9, பக்கம் எண்.21 இல் கொடுக்கப்பட்டுள்ளது திட்டப் பகுதியின் நில பயன்பாட்டு முறை அத்தியாயம் எண்.2 இல் அட்டவணைப்படுத்தப்பட்டுள்ளது. அட்டவணை எண் 2.3, பக்.எண்.18 ஆய்வுப் பகுதியின் நில பயன்பாட்டு முறை அத்தியாயம் எண்.2, அட்டவணை எண் 2.3, பக்.எண்.17 இல் அட்டவணைப்படுத்தப்பட்டுள்ளது.</p>
11	<p>திட்ட ஆதரவாளர் குழுமம், பசுமை அரண், வேலி போன்றவற்றை உள்ளடக்கிய ட்ரோன் வீடியோ சர்வேயை மேற்கொள்ள வேண்டும்.</p>	<p>குழுமம், பசுமை அரண் மற்றும் வேலி ஆகியவற்றை உள்ளடக்கிய ட்ரோன் வீடியோ கணக்கெடுப்பு மதிப்பீட்டின் போது சமர்ப்பிக்கப்படும்.</p>
12	<p>அங்கீகரிக்கப்பட்ட சுரங்கத் திட்டத்தின்படி, ஏற்கனவே உள்ள மரங்களை மீண்டும் நடுத்தல் மற்றும் அருகிலுள்ள குவாரிகள் மற்றும் நீர்நிலைகளுக்கு இடையே உள்ள பாதுகாப்பு தூரம் உள்ளிட்ட சுற்றளவில் போதுமான வேலிகள், பசுமை அரண் ஆகியவற்றின் புகைப்படங்களை ஆதரவாளர் வழங்க வேண்டும்.</p>	<p>இப்பகுதி வேலி அமைக்கப்பட்டுள்ளது மற்றும் புகைப்படங்கள் அத்தியாயம் எண்.2, படம் எண்.2.1 பக்கம் எண்.11 இல் கொடுக்கப்பட்டுள்ளது. முன்மொழியப்பட்ட எக்ஸ்கவேட்டர் பகுதிக்குள் மரங்கள் இல்லை, இடமாற்றம் தேவையில்லை. திட்டப் பகுதிக்கு அருகில் உள்ள நீர்நிலைகள் அத்தியாயம் எண்.2 அட்டவணை எண்.2.13 பக்கம் எண்.26ல் கொடுக்கப்பட்டுள்ளது.</p>
13	<p>திட்ட ஆதரவாளர் கனிம இருப்புக்கள் மற்றும் சுரங்க இருப்புக்கள், திட்டமிடப்பட்ட உற்பத்தி திறன், முன்மொழியப்பட்ட வேலை முறை, நியாயங்களுடன், சுரங்க நடவடிக்கைகளால் சுற்றியுள்ள சூழலில் எதிர்பார்க்கப்படும் பாதிப்புகள் மற்றும் அதற்கான தீர்வு நடவடிக்கைகள் பற்றிய விவரங்களை வழங்க வேண்டும்.</p>	<p>சுரங்கம் கையிருப்பு -6,76,350 மீ³ உச்ச உற்பத்தி -92,430 மீ³ அத்தியாயம்-4 இல் சுற்றுச்சூழலில் சுரங்க நடவடிக்கைகளின் எதிர்பார்க்கப்படும் தாக்கங்கள்.</p>
14	<p>சுரங்கச் சட்டம் 1952 மற்றும் MMR, 1961 இன் விதிகளின்படி, பாதுகாப்பு மற்றும் பாதுகாப்பை உறுதி செய்வதற்காக அறிவியல் ரீதியாகவும் முறையாகவும் குவாரிகளை மேற்கொள்வதற்காக நியமிக்கப்பட்ட பல்வேறு சட்டப்பூர்வ அதிகாரிகள் மற்றும் பிற திறமையான நபர்களை நியமிப்பதைக் குறிக்கும் நிறுவன விளக்கப்படத்தை திட்ட ஆதரவாளர் வழங்க</p>	<p>குறிப்பிட்டு ஒப்புக்கொண்டார். அத்தியாயம் 6 இன் கீழ் விரிவாக உள்ளது.</p>

	வேண்டும். சுற்றுச்சூழலை பாதுகாக்க வேண்டும்.	
15	திட்ட ஆலோசகர், நீர்மட்டத்தின் வரைபடத்தை கருத்தில் கொண்டு, நிலத்தடி நீர் உந்தி மற்றும் திறந்த கிணறுகள் மற்றும் எல் கிமீ (சுற்றளவு) உள்ள ஆறுகள், தொட்டிகள், கால்வாய்கள், குளங்கள் போன்ற மேற்பரப்பு நீர்நிலைகளின் எண்ணிக்கையை விவரிக்கும் நீர்-புவியியல் ஆய்வை மேற்கொள்ள வேண்டும். சுரங்க நடவடிக்கைகளால் கிணறுகளில் ஏற்படும் பாதிப்புகளை மதிப்பிடுவதற்காக Pwd/TWAD இலிருந்து பருவமழை மற்றும் பருவமழை அல்லாத பருவங்களுக்கு சேகரிக்கப்பட்ட நீர் நிலை தரவுகளுடன். உண்மையான கண்காணிக்கப்பட்ட தரவுகளின் அடிப்படையில், வேலை செய்வது நிலத்தடி நீரில் குறுக்கிடுமா என்பது தெளிவாகக் காட்டப்படலாம். இது சம்பந்தமாக தேவையான தரவு மற்றும் ஆவணங்கள் வழங்கப்படலாம்.	நிலத்தடி நீர் மட்டத்தில் ஏற்படக்கூடிய பாதிப்பை மதிப்பிடுவதற்காக நீர்-புவியியல் ஆய்வு நடத்தப்பட்டது. திட்டப் பகுதியைச் சுற்றியுள்ள நீர்நிலைகளில் குறிப்பிடத்தக்க பாதிப்புகள் எதுவும் எதிர்பார்க்கப்படவில்லை. 1 கிமீ சுற்றளவில் உள்ள திறந்தவெளி கிணறுகள் மற்றும் போர்வெல்களின் விவரங்கள் மற்றும் நீர் மட்டம் அத்தியாயம் எண்.3 இல் கொடுக்கப்பட்டுள்ளது.
16	மேற்பரப்பு நீர்/நிலத்தடி நீரின் தரம், காற்றின் தரம், மண்ணின் தரம் மற்றும் போக்குவரத்து/வாகன இயக்கம் ஆய்வு உட்பட தாவரங்கள்/விலங்குகள் தொடர்பான சுற்றுச்சூழல் மற்றும் சுற்றுச்சூழல் அளவுருக்களுக்கான அடிப்படைத் தரவை முன்மொழிபவர் அளிக்க வேண்டும்.	மேற்பரப்பு நீர்/நிலத்தடி நீரின் தரம், காற்றின் தரம், மண்ணின் தரம், மற்றும் தாவரங்கள்/விலங்குகள், போக்குவரத்து/வாகன இயக்கம் உள்ளிட்டவற்றின் அடிப்படையில் சுற்றுச்சூழல் மற்றும் சுற்றுச்சூழல் அளவுருக்களுக்கான அடிப்படைத் தரவு, சுற்றுச்சூழலில் முன்மொழியப்பட்ட திட்டத்தின் ஒட்டுமொத்த தாக்கத்தை மதிப்பிடுவதற்குத் தயாரிக்கப்பட்டுள்ளது. அடிப்படை ஆய்வின் விவரங்கள் அத்தியாயம் எண் 3 இல் கொடுக்கப்பட்டுள்ளன.
17	சுரங்க நடவடிக்கைகளால் ஏற்படும் ஒட்டுமொத்த தாக்க ஆய்வை முன்மொழிபவர் மேற்கொள்ள வேண்டும்: குவாரியில் குறிப்பாக காற்று மாசுபாடு, நீர் மாசுபாடு ஆகியவற்றின் அடிப்படையில் குறிப்பிட்ட சுற்றுச்சூழலைக் குறிக்கும். & உடல்நல பாதிப்புகள். அதன்படி, சம்பந்தப்பட்ட குவாரி மற்றும் சுற்றுப்புற குடியிருப்புகளை மனதில் வைத்து சுற்றுச்சூழல் மேலாண்மை திட்டம் தயாரிக்கப்பட வேண்டும்.	சுரங்க நடவடிக்கைகளால் ஏற்படும் ஒட்டுமொத்த தாக்க ஆய்வு அத்தியாயம் எண்.7, பக்கம் எண்.112 முதல் 122 வரை விளக்கப்பட்டுள்ளது.
18	மழைநீர் சேகரிப்பு மேலாண்மை மற்றும் நீர் இருப்பு (இரண்டும்) பருவமழை மற்றும் பருவமழை அல்லாத) ரீசார்ஜிங் விவரங்களுடன் சமர்ப்பிக்க வேண்டும்.	தாழ்வான இடத்தில் உள்ள சுரங்கப் பள்ளத்தில் மழைநீர் சேகரிக்கப்பட்டு, பின்னர் அது சாலைப் பராமரிப்பு,

		பசுமைப் பட்டை மேம்பாடு போன்றவற்றுக்குப் பயன்படுத்தப்படும்.
19	வனப்பகுதி, விவசாய நிலம், மேய்ச்சல் நிலம், வனவிலங்கு சரணாலயம், தேசிய பூங்கா, விலங்கினங்களின் இடம்பெயர்ந்த பாதைகள், நீர்நிலைகள், மனித குடியிருப்புகள் மற்றும் பிற சுற்றுச்சூழல் அம்சங்களைக் குறிக்கும் ஆய்வுப் பகுதியின் நில பயன்பாடு குறிப்பிடப்பட வேண்டும். சுரங்க குத்தகைப் பகுதியின் நில பயன்பாட்டுத் திட்டம், செயல்பாட்டுக்கு முந்தைய, செயல்பாட்டு மற்றும் செயல்பாட்டுக்கு பிந்தைய கட்டங்களை உள்ளடக்கியதாக தயாரிக்கப்பட்டு சமர்ப்பிக்கப்பட வேண்டும். நில பயன்பாட்டு மாற்றம் ஏதேனும் இருந்தால், அதன் தாக்கம் கொடுக்கப்பட வேண்டும்.	நிலப் பயன்பாடு 10கிமீ சுற்றளவில் உள்ள நிலப்பரப்பு ஆய்வு அத்தியாயம் எண். 3 பக்கம் எண்.30 முதல் 33 வரை விவரிக்கப்பட்டுள்ளது.
20	நிலப்பரப்பின் அளவு, சுரங்கம் குத்தகைக்கு எடுத்த தூரம், அதன் நிலப் பயன்பாடு போன்ற சுரங்க குத்தகைக்கு வெளியில் நிராகரிக்கப்பட்ட மேல்சுமை/கழிவுத் தொட்டிகளை சேமிப்பதற்கான நிலத்தின் விவரங்கள். R&R சிக்கல்கள் ஏதேனும் இருந்தால். வழங்கப்பட வேண்டும்.	பொருந்தாது, விரயங்கள் எதுவும் எதிர்பார்க்கப்படாது, தோராயமான கற்கள் அனைத்தும் பயன்படுத்தப்படும்.
21	சுரங்க நடவடிக்கைகளுக்கான நீதிமன்றக் கட்டுப்பாடுகளை ஈர்க்கும் திட்டப் பகுதிகள் 'முக்கியமான முறையில் மாசுபட்டவை' என அறிவிக்கப்பட்ட பகுதிகளுக்கு அருகாமையில் குறிப்பிடப்பட வேண்டும், மேலும் தேவைப்படும் இடங்களில், TNPCB (அல்லது) துறை போன்ற பரிந்துரைக்கப்பட்ட அதிகாரிகளின் அனுமதிச் சான்றிதழ்கள். முன்மொழியப்பட்ட சுரங்க நடவடிக்கைகள் பரிசீலிக்கப்படும் வகையில் புவியியல் மற்றும் சுரங்கம் பாதுகாக்கப்பட வேண்டும் மற்றும் வழங்கப்பட வேண்டும்.	இப்பகுதி மிகவும் மாசுபட்ட பகுதியாக அறிவிக்கப்படவில்லை, திட்டத்திற்கு எதிராக நீதிமன்ற வழக்கு எதுவும் நிலுவையில் இல்லை. ஆதரவாளர் துல்லியமான பகுதி தொடர்பு கடிதம், சுரங்க திட்டத்திற்கான ஒப்புதல் பெற்றார். விவரங்கள் இணைப்பாக இணைக்கப்பட்டுள்ளன.
22	திட்டத்தில் மேற்கொள்ள உத்தேசிக்கப்பட்டுள்ள நீர் பாதுகாப்பு நடவடிக்கைகள் பற்றிய விளக்கம் அளிக்கப்பட வேண்டும். திட்டத்தில் முன்மொழியப்பட்டுள்ள மழைநீர் சேகரிப்பு பற்றிய விவரங்கள் ஏதேனும் இருந்தால் வழங்கப்பட வேண்டும்.	மழைக்குப் பிறகு குழிகளில் சேகரிக்கப்படும் மழைநீர், பசுமைப் பட்டைகளை உருவாக்கவும், தூசியை அடக்கவும் பயன்படுத்தப்படும்.
23	இத்திட்டத்தின் காரணமாக உள்ளூர் போக்குவரத்து உட்கட்டமைப்பில் ஏற்படும் தாக்கம் சுட்டிக்காட்டப்பட வேண்டும்.	முன்மொழியப்பட்ட போக்குவரத்து பாதையில் வீடுகள், பள்ளிகள் என்ற குழு இல்லை. தணிப்பு நடவடிக்கைகளுடன் முன்மொழியப்பட்ட போக்குவரத்து

		பாதை அத்தியாயம் எண்.2 இல் கொடுக்கப்பட்டுள்ளது.
24	ஒரு மர ஆய்வு ஆய்வு (எண்கள், இனங்களின் பெயர், வயது, விட்டம் போன்றவை..) சுரங்க குத்தகைக்கு பயன்படுத்தப்பட்ட பகுதி & 300மீ இடையக மண்டலம் மற்றும் சுரங்க நடவடிக்கையின் போது அதன் மேலாண்மை ஆகிய இரண்டிலும் மேற்கொள்ளப்பட வேண்டும்.	மைய மண்டலத்தில் ஃப்ளோரா ஆய்வு மேற்கொள்ளப்பட்டது மற்றும் விவரங்கள் அத்தியாயம் எண்.3 இல் கொடுக்கப்பட்டுள்ளன.
25	முன்மொழியப்பட்ட திட்டத்திற்கான விரிவான கண்ணிவெடி மூடல் திட்டம் EIA/EMP அறிக்கையில் இடம் சார்ந்ததாக இருக்க வேண்டும்.	சுரங்க மூடல் திட்டம் அத்தியாயம் எண்.4 பக்கம் எண்.49 இல் விவரிக்கப்பட்டுள்ளது, சுரங்கத்தை மூடுவதற்கான வரவு செலவு திட்டம் அத்தியாயம் எண்.10 அட்டவணை:10.10 இல் சுற்றுச்சூழல் மேலாண்மை திட்டத்தில் சேர்க்கப்பட்டுள்ளது.
26	பொது கருத்துக் கேட்பு புள்ளிகள் மற்றும் திட்ட முன்மொழிபவரின் உறுதிப்பாடுகள் மற்றும் அதை செயல்படுத்துவதற்கான பட்ஜெட் ஏற்பாடுகளுடன் கூடிய காலக்கெடுவு செயல் திட்டமும் வழங்கப்பட வேண்டும் மற்றும் திட்டத்தின் இறுதி EWEMP அறிக்கையில் இணைக்கப்பட்டு, SEIAA/SEAC க்கு சமர்ப்பிக்கப்பட வேண்டும். அதன்படி MoEF & CC அலுவலக குறிப்பாணைக்கு.	பொது விசாரணையின் முடிவுகள் இறுதி EIA/EMP அறிக்கையில் புதுப்பிக்கப்படும்.
27	பொது விசாரணை விளம்பரம் ஒரு பெரிய தேசிய நாளிதழிலும், அதிகம் விநியோகிக்கப்படும் ஒரு தமிழ் நாளிதழிலும் வெளியிடப்படும்.	பொது விசாரணை விளம்பரம் தேசிய செய்தித்தாள் மற்றும் தினசரி தந்தி ஆங்கிலம் மற்றும் தமிழ் இரண்டும் வெளியிடுகிறது.
28	திட்ட ஆதரவாளர் EIA அறிக்கை, நிர்வாகச் சுருக்கம் மற்றும் பொது விசாரணை தொடர்பான பிற தகவல்களையும் தமிழ் மொழியிலும் தயாரிக்க வேண்டும்/காட்ட வேண்டும்.	EIA அறிக்கையில் தனி தொகுதியாக இணைக்கப்பட்டுள்ளது.
29	முன்மொழியப்பட்ட இடத்திற்கு அருகில் உள்ள தாவரங்கள் மற்றும் விலங்கினங்கள் பற்றிய ஆய்வின் ஒரு பகுதியாக, EIA ஒருங்கிணைப்பாளர் உள்ளூர் மாணவர்களுக்கு உள்ளூர் தாவரங்கள் மற்றும் விலங்கினங்களைப் பாதுகாப்பதன் முக்கியத்துவத்தைப் பற்றி கல்வி கற்பிக்க முயல வேண்டும்.	தளத்தின் அருகாமையில் உள்ள தாவரங்கள் மற்றும் விலங்கினங்கள் ஆய்வு, உள்ளூர் பள்ளி மாணவர்களுடன் இணைந்து செயல்பாட்டு பகுதி நிபுணர்களால் இறுதி EIA விளக்கக்காட்சியைச் சமர்ப்பிக்கும்.
30	திட்டத்தைச் சுற்றி பசுமைப் பட்டையின் நோக்கம் தப்பியோடிய உமிழ்வுகள், கார்பன் வரிசைப்படுத்துதல் மற்றும் உருவாக்கப்படும் சத்தத்தைக் குறைப்பது, அழகியலை மேம்படுத்துவதுடன், பிற்சேர்க்கை-1 இல்	திட்ட தளத்தில் உள்ள தோட்டம் பூர்வீக மற்றும் கலப்பு தோட்டத்தைப் பயன்படுத்தி மேற்கொள்ளப்படும். தோட்டத்திற்கு பரிந்துரைக்கப்பட்ட இனங்கள் அத்தியாயம் எண்.4

	கொடுக்கப்பட்டுள்ளபடி பரந்த அளவிலான உள்நாட்டு தாவர இனங்களை நடவு செய்ய வேண்டும். DFO. மாநில வேளாண் பல்கலைக்கழகம் மற்றும் உள்ளூர் பள்ளி/கல்லூரி அதிகாரிகள். பூர்வீக தோற்றம் கொண்ட அடர்த்தியான/மிதமான விதானம் கொண்ட தாவர வகைகளைத் தேர்ந்தெடுக்க வேண்டும். புதர்களுடன் மாறி மாறி சிறிய/நடுத்தர/உயரமான மரங்களின் இனங்கள் கலந்த முறையில் நடப்பட வேண்டும்.	அட்டவணை எண்.4.10 இல் கொடுக்கப்பட்டுள்ளது.
31	உயரமான/ஒரு வருடம் பழமையான மரக்கன்றுகளை பொருத்தமான அளவு பைகளில் வளர்க்க வேண்டும், முன்னுரிமை சுற்றுச்சூழலுக்கு உகந்த பைகளை உள்ளூர் வன அதிகாரிகள்/தாவரவியலாளர்/தோட்டக்கலை நிபுணர்களின் ஆலோசனையின்படி நடவு செய்ய வேண்டும். முன்மொழிபவர் குறைந்தபட்சம் 3 மீட்டர் அகலம் கொண்ட திட்டத் தளத்தின் எல்லையெங்கும் GPS ஆயத்தொலைவுகளுடன் பசுமை அரண் பகுதியை ஒழுங்கமைக்கப்பட்ட முறையில் ஒதுக்க வேண்டும்.	குறிப்பிட்டு ஒப்புக்கொண்டார். திட்ட தளத்தில் உள்ள தோட்டம் பூர்வீக மற்றும் கலப்பு தோட்டத்தைப் பயன்படுத்தி மேற்கொள்ளப்படும். தோட்டத்திற்கு பரிந்துரைக்கப்பட்ட இனங்கள் அத்தியாயம் எண்.4 அட்டவணை எண்.4.10 இல் கொடுக்கப்பட்டுள்ளது.
32	பேரிடர் மேலாண்மைத் திட்டம் தயாரிக்கப்பட்டு, EIA/EMP அறிக்கையில் சேர்க்கப்படும்.	பேரிடர் மேலாண்மை திட்டம் அத்தியாயம் எண்.7 இல் விரிவாக உள்ளது.
33	இடர் மதிப்பீடு மற்றும் மேலாண்மைத் திட்டம் தயாரிக்கப்பட்டு ELA/EMP அறிக்கையில் சேர்க்கப்படும்.	அத்தியாயம் எண்.7 இல் விவரிக்கப்பட்டுள்ள இடர் மதிப்பீடு மற்றும் மேலாண்மைத் திட்டம்.
34	இந்தத் திட்டத்தின் தொழில்சார் சுகாதார பாதிப்புகள் எதிர்பார்க்கப்பட வேண்டும் மற்றும் முன்மொழியப்பட்ட தடுப்பு நடவடிக்கைகள் விரிவாக விவரிக்கப்பட வேண்டும். முன் வேலை வாய்ப்பு மருத்துவ பரிசோதனை மற்றும் காலமுறை மருத்துவ பரிசோதனை அட்டவணைகள் பற்றிய விவரங்கள் EMP இல் இணைக்கப்பட வேண்டும். சுரங்கப் பகுதியில் முன்மொழியப்பட்ட தேவையான வசதிகளுடன் கூடிய திட்டக் குறிப்பிட்ட தொழில்சார் சுகாதாரத் தணிப்பு நடவடிக்கைகள் விரிவாக இருக்கலாம்.	தணிப்பு நடவடிக்கைகளுடன் திட்டத்தின் தொழில்சார் ஆரோக்கிய பாதிப்புகள் அத்தியாயம் எண்.7 இல் விவரிக்கப்பட்டுள்ளன அத்தியாயம் எண்.10 இல் கொடுக்கப்பட்டுள்ள காலமுறை மருத்துவப் பரிசோதனையின் விவரங்கள்
35	இத்திட்டத்தின் பொது சுகாதார தாக்கங்கள் மற்றும் பாதிப்பு மண்டலத்தில் உள்ள மக்களுக்கான தொடர்புடைய	பாதிப்பு மண்டலத்தில் உள்ள மக்கள் தொகை விவரங்கள் (500மீ

	நடவடிக்கைகள் முறையாக மதிப்பீடு செய்யப்பட வேண்டும் மற்றும் முன்மொழியப்பட்ட தீர்வு நடவடிக்கைகள் பட்ஜெட் ஒதுக்கீடுகளுடன் விரிவாக விவரிக்கப்பட வேண்டும்.	சுற்றளவுக்குள்) அத்தியாயம் எண்.3, பக்கம் எண்.76ல் விவரிக்கப்பட்டுள்ளன.
36	சமூக-பொருளாதார ஆய்வுகள் சுரங்க நடவடிக்கையிலிருந்து 5 கிமீ இடையக மண்டலத்திற்குள் மேற்கொள்ளப்பட வேண்டும். திட்ட ஆதரவாளரால் வழங்க முன்மொழியப்பட்ட உள்ளூர் சமூகத்திற்கு சமூக-பொருளாதார முக்கியத்துவம் மற்றும் செல்வாக்கின் நடவடிக்கைகள் சுட்டிக்காட்டப்பட வேண்டும். முடிந்தவரை, செயல்படுத்துவதற்கான கால அளவுகளுடன் அளவு பரிமாணங்கள் கொடுக்கப்படலாம்.	10 கிமீ சுற்றளவை உள்ளடக்கிய சமூக பொருளாதார ஆய்வு அத்தியாயம் எண்.3 பக்கம் எண்.75 இல் விரிவாக உள்ளது.
37	திட்டத்திற்கு எதிராக நிலுவையில் உள்ள வழக்குகளின் விவரங்கள், ஏதேனும் இருந்தால், வழிகாட்டுதலுடன். /திட்டத்திற்கு எதிராக எந்த நீதிமன்றத்தால் ஆணை பிறப்பிக்கப்பட்டாலும் வழங்கப்பட வேண்டும்.	திட்டத்திற்கு எதிராக நீதிமன்ற வழக்கு மற்றும் வழக்கு எதுவும் நிலுவையில் இல்லை.
38	திட்டம் செயல்படுத்தப்பட்டால், திட்டத்தின் பலன்கள் விவரிக்கப்பட வேண்டும். திட்டத்தின் பலன்கள், சுற்றுச்சூழல், சமூகம், பொருளாதாரம், வேலை வாய்ப்பு போன்றவற்றை தெளிவாகக் குறிக்கும்	இது அத்தியாயம் -3- சமூக பொருளாதார ஆய்வு மற்றும் அத்தியாயம்-8 திட்ட பயன்களில் விளக்கப்பட்டுள்ளது.
39	தற்போது EC கோரப்பட்டுள்ள உத்தேச குவாரி தளத்தில் ஏதேனும் குவாரி நடவடிக்கைகள் மேற்கொள்ளப்பட்டிருந்தால், திட்ட ஆதரவாளர் முந்தைய தேர்தல் ஆணையத்தில் கொடுக்கப்பட்ட EC நிபந்தனைகளுக்கு விரிவான இணக்கத்தை MoEF & CC ஆல் சான்றளிக்கப்பட்ட தள புகைப்படங்களுடன் வழங்க வேண்டும். மண்டல அலுவலகம், சென்னை (அல்லது) சம்பந்தப்பட்ட DEE/TNPCB.	பொருந்தாது, திட்டம் ஏற்கனவே உள்ள திட்டமாகும்.
40	திட்ட ஆதரவாளர் என்னுடைய வாழ்நாள் முழுமைக்கும் EMP ஐ தயார் செய்து, என்னுடைய வாழ்நாள் முழுவதும் EMPயை கடைபிடிப்பதாக உறுதிமொழி அளித்த உறுதிமொழியையும் அளிக்க வேண்டும்.	சுரங்கத்தின் முழு வாழ்க்கைக்கும் EMP தயார் செய்யப்பட்டுள்ளது. பொது விசாரணை முடிந்த பிறகு மதிப்பீட்டின் போது EMP ஐக் கூறி ஆதரவாளர் அளிக்கப்பட்ட பிரமாணப் பத்திரம் சமர்ப்பிக்கப்படும்.
41	எந்தவொரு உண்மைத் தகவலையும் மறைத்தல் அல்லது தவறான/புணையப்பட்ட தரவைச் சமர்ப்பித்தல் மற்றும் மேலே குறிப்பிட்டுள்ள நிபந்தனைகளுக்கு இணங்கத் தவறினால், சுற்றுச்சூழல் (பாதுகாப்பு) சட்டம், 1986 இல் தண்டனை விதிகளை ஈர்ப்பது தவிர,	குறிப்பிட்டு ஒப்புக்கொண்டார்.

	இந்த நிபந்தனைகளின் விதிமுறைகள் திரும்பப் பெறப்படலாம்.	
--	---	--

கூடுதல் நிபந்தனைகள்-இணைப்பு-B

1	குழுமமேனேஜ்மென்ட் கமிட்டி அமைக்கப்பட வேண்டும், அதில் ஏற்கனவே உள்ள மற்றும் முன்மொழியப்பட்ட குவாரி உட்பட குழுமத்தில் உள்ள அனைத்து ஆதரவாளர்களும் உறுப்பினர்களாக இருக்க வேண்டும்.	தற்போதுள்ள குவாரியுடன் குவாரியின் முக்கிய அம்சங்கள் அத்தியாயம் 7.
2	EMP ஐ திறம்பட செயல்படுத்துவதற்கு உறுப்பினர்கள் தங்களுக்குள் ஒருங்கிணைக்க வேண்டும். பசுமை அரண்மேம்பாடு, தண்ணீர் தெளித்தல் உள்ளிட்டவை உறுதி செய்யப்பட்டுள்ளன. மரம் வளர்ப்பு, வெடி வெடித்தல் போன்றவை.	குறிப்பிட்டு ஒப்புக்கொண்டார்.
3	அமைக்கப்பட்ட குழுவின் உறுப்பினர்களின் பட்டியல் AD/Mines க்கு முன் சமர்ப்பிக்கப்படும் சுரங்க குத்தகையை செயல்படுத்துதல் மற்றும் அது ஒவ்வொரு ஆண்டும் AD/Mines க்கு புதுப்பிக்கப்படும்.	குறிப்பிட்டு ஒப்புக்கொண்டார்.
4	விரிவான செயல்பாட்டுத் திட்டம் சமர்ப்பிக்கப்பட வேண்டும், அதில் குழுமத்தில் அருகிலுள்ள குவாரிகள், பாதை வரைபடம் மற்றும் நெட்வொர்க் வடிவில் தனிப்பட்ட குவாரியால் சுத்திகரிப்புச் சாலைகளின் பயன்பாடு, வெடிக்கும் அதிர்வெண் ஆகியவை அடங்கும்.	அத்தியாயம்-2 இல் போக்குவரத்து விவரங்கள்.
5	குறிப்பாக கடுமையான மழை போன்ற இயற்கைப் பேரிடர்களின் போது, கொத்து வெள்ளம் மற்றும் வெளியேற்றும் திட்டத்தைக் கருத்தில் கொண்டு தணிப்பு நடவடிக்கைகள் போன்றவற்றின் போது கொத்து தொடர்பான இடர் மேலாண்மைத் திட்டம் குறித்து குழு விவாதிக்கும்.	குறிப்பிட்டு ஒப்புக்கொண்டார்.
6	குழும மேனேஜ்மென்ட் கமிட்டியானது நிலையானதாக நடைமுறைப்படுத்த சுற்றுச்சூழல் கொள்கையை உருவாக்குகிறது சட்டத்தின்படி அறிவியல் மற்றும் முறையான முறையில் குவாரி. நடித்த பாத்திரம் வகுக்கப்பட்ட சுற்றுச்சூழல் கொள்கையை செயல்படுத்தும் குழு விரிவாக கொடுக்கப்படும்.	குறிப்பிட்டு ஒப்புக்கொண்டார்.
7	மறுசீரமைப்பு மூலோபாயம் தொடர்பான செயல் திட்டத்தை கமிட்டி தகர்த்தெறியும் ஒரு முழுமையான முறையில் கொத்து கீழ் விழும் தனிப்பட்ட குவாரி.	குறிப்பிட்டு ஒப்புக்கொண்டார்.
8	குழுவானது எம்ர்ஜென்சி மேனாபிமென்ட் திட்டத்தை குழுமத்திற்குள் செயல்படுத்த வேண்டும்.	அத்தியாயம் 7 இல் விவாதிக்கப்பட்ட விவரங்கள்.
9	சுரங்கத்தில் ஈடுபடும் தொழிலாளர்கள்/ஊழியர்களின் உடல்நலம்	அத்தியாயம் 10 இல் விவாதிக்கப்பட்ட விவரங்கள்.

	மற்றும் பொதுமக்களின் உடல்நலம் குறித்து குழு ஆலோசிக்கும்.	
10	குழுவானது நிலையான வளர்ச்சி இலக்குகளை அடைவதற்கான செயல் திட்டத்தை செயல்படுத்த வேண்டும் தண்ணீர், சுகாதாரம் மற்றும் பாதுகாப்பு பற்றிய குறிப்பு.	குறிப்பிட்டு ஒப்புக்கொண்டார்.
11	தீ விபத்துகள் ஏற்பட்டால் தீ பாதுகாப்பு மற்றும் வெளியேற்றும் திட்டத்தை குழு வழங்க வேண்டும்.	அத்தியாயம் 7 இல் விரிவாக விவாதிக்கப்பட்டது.

சுரங்கத்தின் தாக்க ஆய்வு

12	பின்வருவனவற்றில் புகழ்பெற்ற ஆராய்ச்சி நிறுவனங்களிடமிருந்து வழங்கப்பட்ட துல்லியமான ஆர்கா தகவல்தொடர்பு ஆணையின்படி, சுரங்க குத்தகைக் காலம் முழுவதையும் உள்ளடக்கிய உத்தேச சுரங்க குத்தகைப் பகுதியைச் சுற்றியுள்ள சுரங்கத்தின் தாக்கம் குறித்து விரிவான ஆய்வு மேற்கொள்ளப்படும். அ) மண் ஆரோக்கியம் மற்றும் உயிர் பன்முகத்தன்மை ஆ) வறட்சி, வெள்ளம் போன்றவற்றுக்கு வழிவகுக்கும் காலநிலை மாற்றம். ஆ) கிரீன்ஹவுஸ் வாயுக்கள் (GHG) வெளியிடப்படும் மாசுபாடு, வெப்பநிலை உயர்வு & வாழ்வாதாரம் உள்ளூர் மக்களின். ஆ) நீர் மாசுபாட்டின் சாத்தியக்கூறுகள் மற்றும் நீர்வாழ் சுற்றுச்சூழல் ஆரோக்கியத்தில் தாக்கம்' இ) விவசாயம், வனவியல் & பாரம்பரிய நடைமுறைகள். 1) சுற்றுச்சூழலில் ஏற்படும் அழிவின் காரணமாக நீர்வெப்ப/புவிவெப்ப விளைவு' ஆ) உயிர்-புவி வேதியியல் செயல்முறைகள் மற்றும் சுற்றுச்சூழல் அழுத்தம் உட்பட அதன் அடிச்சுவடுகள்' ஆ) மேற்பரப்பு நீராவிக்களில் வண்டல் புவி வேதியியல்.	அத்தியாயம் 3&10 இல் தோட்டத்திற்கு பரிந்துரைக்கப்பட்ட இனங்கள்.
----	--	---

விவசாயம் & வேளாண் பல்லுயிர்

13	முன்மொழியப்பட்ட சுரங்கப் பகுதியைச் சுற்றியுள்ள விவசாய வயல்களில் தாக்கம்.	அத்தியாயம் 4 இல் விரிவாக விவாதிக்கப்பட்டது.
14	திட்ட இடத்தைச் சுற்றியுள்ள மண் தாவரங்கள் மற்றும் தாவரங்களின் மீதான தாக்கம்.	அத்தியாயம் 4 இல் விரிவாக விவாதிக்கப்பட்டது.
15	எண் உட்பட தாவர வகைகளின் விவரங்கள். முன்மொழியப்பட்ட சுரங்கப் பகுதிக்குள் மரங்கள் மற்றும் புதர்கள் மற்றும். அப்படியானால், முன்மொழியப்பட்ட சுரங்கப் பகுதியின் எல்லையில் அத்தகைய	அத்தியாயம் 2,3 மற்றும் 7 இல் உள்ள விவரங்கள்.

	தாவரங்களை இடமாற்றம் செய்வது EMP இல் குறிப்பிடப்பட்டுள்ளது.	
16	சுற்றுச்சூழல் தாக்க மதிப்பீடு பல்லுயிர், இயற்கை சுற்றுச்சூழல், மண் நுண்ணுயிரிகளை ஆய்வு செய்ய வேண்டும். விலங்கினங்கள் மற்றும் மண் விதை வங்கிகள் மற்றும் இயற்கை சுற்றுச்சூழலை பராமரிப்பதற்கான நடவடிக்கைகளை பரிந்துரைக்கின்றன.	அத்தியாயம் 3 இல் விவரங்கள்.
17	நடவடிக்கையானது குறிப்பிட்ட பகுதியின் நிலையான மேலாண்மை மற்றும் பொருட்கள் மற்றும் சேவைகளின் ஒட்டத்திற்கான சுற்றுச்சூழல் அமைப்பை மீட்டெடுப்பதை பரிந்துரைக்க வேண்டும்.	குறிப்பிட்டு ஒப்புக்கொண்டார்.
18	திட்ட முன்மொழிபவர், அருகிலுள்ள பட்டா நிலங்களில் உள்ள தோட்டங்களில் திட்டத்தின் தாக்கத்தை ஆய்வு செய்து வழங்க வேண்டும். தோட்டக்கலை, விவசாயம் மற்றும் கால்நடைகள்.	திட்டப் பகுதி கிழக்கு மற்றும் மேற்குப் பகுதியில் தற்போதுள்ள குவாரிகளால் எல்லையாக உள்ளது. அத்தியாயம் எண். 10ல் பட்ஜெட் ஒதுக்கீடு கொடுக்கப்பட்டதைத் தவிர, தெற்குப் பக்கத்தில் வேலியுடன் பச்சைக் கண்ணி அமைக்க முன்மொழிந்தார்.

காடு

19	திட்ட முன்மொழிபவர், காப்பு காடுகளில் இல்லாத வனவிலங்குகளில் சுரங்கத்தின் தாக்கம் குறித்து விரிவாக ஆய்வு செய்வார்.	காப்பு மண்டலத்தில் காப்புக்காடு மற்றும் வனவிலங்குகள் இல்லை என்பது குறிப்பிடத்தக்கது மற்றும் ஒப்புக்கொள்ளப்பட்டது.
20	சுற்றுச்சூழல் தாக்க மதிப்பீடு காடு, தாவரங்கள், உள்ளூர், பாதிக்கப்படக்கூடிய மற்றும் அழிந்து வரும் உள்நாட்டு தாவரங்கள் மற்றும் விலங்கினங்கள் மீதான தாக்கத்தை ஆய்வு செய்ய வேண்டும்.	அத்தியாயம்-3 இல் சூழலியல் மற்றும் பல்லுயிர் சூழல் ஒப்பந்தங்கள்.
21	சுற்றுச்சூழல் தாக்க மதிப்பீட்டில், நிற்கும் மரங்களில் ஏற்படும் பாதிப்புகளை ஆய்வு செய்து, தற்போதுள்ள மரங்களை எண்ணி எண்ணி, பாதுகாப்புக்கு நடவடிக்கை எடுக்க வேண்டும்.	அத்தியாயம்-3 இல் சூழலியல் மற்றும் பல்லுயிர் சூழல் ஒப்பந்தங்கள்.
22	சுற்றுச்சூழல் தாக்க மதிப்பீடு பாதுகாக்கப்பட்ட பகுதிகள், காப்பு காடுகள், தேசிய பூங்காக்கள், தாழ்வாரங்கள் மற்றும் வனவிலங்கு பாதைகள், திட்ட இடத்திற்கு அருகில் உள்ள பாதிப்புகளை ஆய்வு செய்ய வேண்டும்.	எதிர்பார்க்கப்படும் சுற்றுச்சூழல் தாக்கம் மற்றும் தணிப்பு நடவடிக்கைகள் அத்தியாயம் எண்.4 இல் விவரிக்கப்பட்டுள்ளன.

நீர் சூழல்

23	நீர்-புவியியல் ஆய்வு, நிலத்தடி நீர் உந்தி மற்றும் திறந்தவெளி கிணறுகள் மற்றும் ஆறுகள், தொட்டிகள் போன்ற மேற்பரப்பு நீர்நிலைகளின் எண்ணிக்கையை விவரிக்கும்	நீர்-புவியியல் ஆய்வு, அத்தியாயம்-3 விவரிக்கும் நீர் அட்டவணையின்
----	--	---

	<p>நீர் அட்டவணையின் விளிம்பு வரைபடத்தைக் கருத்தில் கொண்டது. கால்வாய்கள், குளங்கள் போன்றவை 1 கிமீ (சுற்றளவு)க்குள் சுரங்க நடவடிக்கைகளால் அருகிலுள்ள நீர்நிலைகளில் ஏற்படும் பாதிப்புகளை மதிப்பிடுவதற்காக. உண்மையான கண்காணிக்கப்பட்ட தரவுகளின் அடிப்படையில், வேலை செய்வது சுற்று நீரைக் குறுக்கிடுமா என்பது தெளிவாகக் காட்டப்படலாம். சுரங்க குத்தகை காலம் முழுவதையும் உள்ளடக்கி, இது தொடர்பான தேவையான தரவு மற்றும் ஆவணங்கள் வழங்கப்படலாம்.</p>	<p>விளிம்பு வரைபடத்தைக் கருத்தில் கொண்டது.</p>
24	<p>அரிப்பு கட்டுப்பாட்டு நடவடிக்கைகள்</p>	<p>குறிப்பிட்டு ஒப்புக்கொண்டார்.</p>
25	<p>உத்தேசிக்கப்பட்ட சுரங்க குத்தகைப் பகுதியைச் சுற்றியுள்ள சுரங்கத்தின் தாக்கம் அருகிலுள்ள கிராமங்கள், நீர்நிலைகள்/நதிகளில் ஏற்படும் பாதிப்புகள் குறித்து விரிவான ஆய்வு மேற்கொள்ளப்படும் மற்றும் எந்த சுற்றுச்சூழல் பலவீனமான பகுதிகள்.</p>	<p>அத்தியாயம் 2 இல் விவரங்கள்.</p>
26	<p>திட்ட முன்மொழிவு மீன் வாழ்விடங்கள் மற்றும் நீர்நிலை மற்றும் நீர்த்தேக்கத்தில் உணவு வலை/உணவுச் சங்கிலி ஆகியவற்றில் ஏற்படும் தாக்கத்தை ஆய்வு செய்யும்.</p>	<p>உயிர் பன்முகத்தன்மையின் தாக்கம் அத்தியாயம் 2 மற்றும் 4 இல் உள்ள விவரங்கள்.</p>
27	<p>திட்ட முன்மொழிபவர், செயல்பாடுகளால் இயற்கையான சூழலின் மீதான சாத்தியமான துண்டு துண்டான தாக்கம் பற்றிய விவரங்களை ஆய்வு செய்து அளிக்க வேண்டும்.</p>	<p>குறிப்பிட்டு ஒப்புக்கொண்டார்.</p>
28	<p>திட்ட முன்மொழிபவர் நீர்நிலைகளில் உள்ள நீர்வாழ் தாவரங்கள் மற்றும் விலங்குகளின் தாக்கம் மற்றும் நிலப்பரப்பில் ஏற்படக்கூடிய வடுக்கள், அருகிலுள்ள குகைகள், பாரம்பரிய தளம் மற்றும் தொல்பொருள் தளங்களில் சாத்தியமான நில வடிவ மாற்றங்களின் காட்சி மற்றும் அழகியல் தாக்கங்கள் ஆகியவற்றை ஆய்வு செய்து புகைபிடிப்பார்.</p>	<p>குறிப்பிட்டு ஒப்புக்கொண்டார். அத்தியாயம் 3 இன் கீழ் விரிவாக உள்ளது.</p>
29	<p>குறிப்பு விதிமுறைகள் குறிப்பாக மண் ஆரோக்கியம், மண் அரிப்பு, மண், உடல், இரசாயன கூறுகள் மற்றும் நுண்ணுயிர் கூறுகள் மீதான தாக்கத்தை ஆய்வு செய்ய வேண்டும்.</p>	<p>அத்தியாயம் 3 மண் சூழலில் விவரங்கள்.</p>
30	<p>சுற்றுச்சூழல் பாதிப்பு மதிப்பீடு ஈரநிலங்கள், நீர்நிலைகள், ஆறுகள் ஓடைகள், ஏரிகள் மற்றும் விவசாயத் தளங்களை ஆய்வு செய்ய வேண்டும்.</p>	<p>திட்டப் பகுதியின் வடக்குப் பகுதியில் அமைந்துள்ள தென்னந்தோப்புதான் அருகிலுள்ள விவசாய நடவடிக்கையாகும். ஆதரவாளர் முந்தைய குத்தகை காலத்தில் வேலி அமைத்தார். அதே போல் குவாரி குழிகளை சுற்றி புனரமைக்கப்படும்.</p>

ஆற்றல்

31	ஓலியைக் கட்டுப்படுத்த எடுக்கப்பட்ட நடவடிக்கைகள். காற்று, நீர், தூசி கட்டுப்பாடு மற்றும் ஆற்றலை திறம்பட பயன்படுத்த எடுக்கப்பட்ட வழிமுறைகள் வழங்கப்பட வேண்டும்.	அத்தியாயம் 3 இல் உள்ள விவரங்கள் சுற்றுச்சூழல் கண்காணிப்பு விவரங்கள்.
----	---	--

பருவநிலை மாற்றம்

32	சுற்றுச்சூழல் தாக்க மதிப்பீடு கார்பன் உமிழ்வை விரிவாக ஆய்வு செய்வதுடன், கார்பன் மூழ்கிகளின் வளர்ச்சி மற்றும் வெப்பநிலை குறைப்பு உள்ளிட்ட பிற உமிழ்வு மற்றும் காலநிலை தணிப்பு நடவடிக்கைகள் உட்பட கார்பன் உமிழ்வைத் தணிப்பதற்கான நடவடிக்கைகளை பரிந்துரைக்கும்.	கார்பன் உமிழ்வு மற்றும் தணிப்பு நடவடிக்கைகள் பற்றிய விவரங்கள் அத்தியாயம் எண்.4 இல் கொடுக்கப்பட்டுள்ளன.
33	சுற்றுச்சூழல் தாக்க மதிப்பீடு, காலநிலை மாற்றம், வெப்பநிலை உயர்வு, மாசுபாடு மற்றும் மண்ணின் மேல் மற்றும் மண்ணுக்குக் கீழே உள்ள கார்பன் இருப்பு ஆகியவற்றின் மீதான தாக்கத்தை ஆய்வு செய்ய வேண்டும். 3.0	வரைபடங்களின் வானிலை மற்றும் காலநிலை/வானிலை தரவு பிரதிநிதித்துவத்திற்கான அத்தியாயம்-3 இல் உள்ள விவரங்கள்.

சுரங்க மூடல் திட்டம்

34	வழங்கப்பட்ட துல்லியமான பகுதி தகவல்தொடர்பு ஆணையின்படி சுரங்க குத்தகை காலம் முழுவதையும் உள்ளடக்கிய விரிவான சுரங்க மூடல் திட்டம்.	அத்தியாயம் 2 சுரங்க மூடல் திட்டத்தில் உள்ள விவரங்கள்.
----	--	---

EMP

35	விரிவான சுற்றுச்சூழல் மேலாண்மைத் திட்டத்துடன் தழுவல், தணிப்பு மற்றும் சரிசெய்தல் உத்திகள் வெளியிடப்பட்ட துல்லியமான பகுதி தகவல்தொடர்பு ஆணையின்படி முழு சுரங்க குத்தகை காலத்தையும் உள்ளடக்கியது.	அத்தியாயம் 10 இன் கீழ் விரிவாக உள்ளது.
36	சுற்றுச்சூழல் தாக்க மதிப்பீடு, பசுமைப் பகுதி மேம்பாட்டிற்கான பட்ஜெட் மற்றும் பேரிடர் மேலாண்மைத் திட்டம் உள்ளிட்ட சுரங்க மூடல் திட்டத்துடன் EMP பற்றிய விரிவான ஆய்வு நடத்த வேண்டும்.	அத்தியாயம் 4 இல் பசுமை அரண் மேம்பாட்டின் விவரங்கள்.

இடர் மதிப்பீட்டுத் திட்டம்

37	சுரங்கத்தின் செயல்பாட்டு மற்றும் பிந்தைய செயல்பாட்டின் போது எதிர்பார்க்கப்படும் பாதிப்புகள் உட்பட இடர் மதிப்பீடு மற்றும் மேலாண்மைத் திட்டத்தை வழங்குதல்.	அத்தியாயம் 7 இன் கீழ் விரிவாக உள்ளது.
----	--	---------------------------------------

பேரிடர் மேலாண்மை திட்டம்

38	பேரிடர் மேலாண்மைத் திட்டம் மற்றும் பேரிடர் தணிப்பு நடவடிக்கைகளை அனைத்து அம்சங்களிலும் வழங்குதல் வழங்கப்பட்ட	அத்தியாயம் -7 இல் ஆய்வு 7.3 பேரிடர் மேலாண்மை திட்டத்தில் உள்ள விவரங்கள்.
----	---	--

	துல்லியமான பகுதி தகவல்தொடர்பு உத்தரவின்படி முழு சுரங்க குத்தகை காலம்.	
--	---	--

மற்றவைகள்

39	திட்ட ஆதரவாளர் அங்கீகரிக்கப்பட்ட குடியிருப்புகள் தொடர்பாக 300மீ சுற்றளவுக்கு பின்னடைவுடன் VAO சான்றிதழை வழங்க வேண்டும். பள்ளிகள். தொல்லியல் தளங்கள். கட்டமைப்புகள். ரயில் பாதைகள், சாலைகள். ஓடைகள், ஓடை, வாரி, கால்வாய், வாய்க்கால் போன்ற நீர்நிலைகள். ஆறு, ஏரி குளம், தொட்டி போன்றவை.	குறிப்பிட்டு ஒப்புக்கொண்டார். அத்தியாயம் 4 இன் கீழ் விரிவாக உள்ளது.
40	MoEF& CC அலுவலக குறிப்பாணையின்படி tr.No.22-65I201 7-IA.III தேதியிட்ட: 30.09.2020 மற்றும் 20.10.2020 பொது ஆலோசனையின் போது எழுப்பப்பட்ட கவலைகளை முன்மொழிபவர் நிவர்த்தி செய்ய வேண்டும். முன்மொழியப்பட்ட அனைத்து நடவடிக்கைகளும் சுற்றுச்சூழல் மேலாண்மை பியானின் ஒரு பகுதியாக இருக்க வேண்டும்.	குறிப்பிட்டு ஒப்புக்கொண்டார்.
41	திட்ட முன்மொழிபவர் பிளாஸ்டிக் மற்றும் மைக்ரோபிளாஸ்டிக் காரணமாக சுற்றுச்சூழலில் ஏற்படக்கூடிய மாசுபாடுகளை ஆய்வு செய்து வெளியேற்ற வேண்டும். சுரங்கத்தின் போது சிந்திக்கப்படும் நடவடிக்கைகளால் நீர்வாழ் சூழல் மற்றும் நன்னீர் அமைப்புகளில் பிளாஸ்டிக் மற்றும் மைக்ரோபிளாஸ்டிக்ஸின் சுற்றுச்சூழல் அபாயங்கள் மற்றும் தாக்கங்கள் ஆராயப்பட்டு அறிக்கையிடப்படலாம்.	கார்பன் உமிழ்வு மற்றும் தணிப்பு நடவடிக்கைகள் பற்றிய விவரங்கள் அத்தியாயம் எண்.4 இல் கொடுக்கப்பட்டுள்ளன.

நிலையான குறிப்பு விதிமுறைகள்

1	1994 ஆம் ஆண்டு முதல் ஆண்டு வாரியான உற்பத்தி விவரங்கள் கொடுக்கப்பட வேண்டும், 1994 க்கு முந்தைய எந்த ஒரு வருடத்திலும் அடைந்த அதிகபட்ச உற்பத்தியை தெளிவாகக் குறிப்பிட வேண்டும். EIA அறிவிப்பு 1994 நடைமுறைக்கு வந்த பிறகு உற்பத்தியில் ஏதேனும் அதிகரிப்பு இருந்ததா என்பதையும் திட்டவட்டமாக தெரிவிக்கலாம், w.r.t. 1994 க்கு முன் எட்டப்பட்ட அதிகபட்ச உற்பத்தி.	பொருந்தாது. இது மீறல் வகை திட்டம் அல்ல. இந்த திட்டம் B1 வகையின் கீழ் வருகிறது
2	சுரங்கத்தின் உரிமையான குத்தகைதாரர் முன்மொழிபவர் என்பதை ஆதரிக்கும் ஆவணத்தின் நகல் கொடுக்கப்பட வேண்டும்.	குவாரிக்கு விண்ணப்பித்த நிலம் பட்டா நிலம். அங்கீகரிக்கப்பட்ட சுரங்கத் திட்டத்துடன் இணைப்பு தொகுதி 1 ஆக ஆவணம் இணைக்கப்பட்டுள்ளது.
3	அங்கீகரிக்கப்பட்ட சுரங்கத் திட்டம், EIA மற்றும் பொது விசாரணை உட்பட அனைத்து ஆவணங்களும் சுரங்க குத்தகை பகுதி, உற்பத்தி நிலைகள், கழிவு உற்பத்தி மற்றும் அதன் மேலாண்மை, சுரங்க தொழில்நுட்பம் போன்றவற்றின் அடிப்படையில் ஒன்றுக்கொன்று இணக்கமாக இருக்க	குறிப்பிட்டு ஒப்புக்கொண்டார்.

	வேண்டும் மற்றும் குத்தகைதாரரின் பெயரில் இருக்க வேண்டும்.	
4	சுரங்க குத்தகை பகுதியின் அனைத்து மூலை ஒருங்கிணைப்புகளும், உயர் தெளிவுத்திறன் படங்கள்/ டோபோஷீட், நிலப்பரப்பு தாள், புவியியல் மற்றும் பகுதியின் புவியியல் ஆகியவற்றில் மிகைப்படுத்தப்பட்டிருக்க வேண்டும். முன்மொழியப்பட்ட பகுதியின் அத்தகைய படம் நில பயன்பாடு மற்றும் ஆய்வுப் பகுதியின் (கோர் மற்றும் பஃபர் மண்டலம்) பிற சுற்றுச்சூழல் அம்சங்களை தெளிவாகக் காட்ட வேண்டும்.	வரைபடத்தைக் காட்டுகிறது - திட்டப் பகுதி அருகில் உள்ள குவாரிகளின் விவரங்களுடன் படம் எண் 1.1 இல் இணைக்கப்பட்டுள்ளது திட்டப் பகுதி எல்லை ஆயங்கள் டோபோஷீட்டில் மிகைப்படுத்தப்பட்டுள்ளன - படம் எண். 1.1A 10கிமீ சுற்றளவு கொண்ட திட்டப் பகுதியின் டோபோஷீட் - படம் எண். 1.2 10கிமீ சுற்றளவு கொண்ட திட்டப் பகுதியின் புவியியல் வரைபடம் - படம் எண். 2.11
5	இந்திய சர்வே ஆஃப் இந்தியா டோபோஷீட்டில் 1:50,000 அளவில் அப்பகுதியின் புவியியல் வரைபடம், அப்பகுதியின் நில வடிவங்களின் புவியியல், தற்போதுள்ள கனிமங்கள் மற்றும் அப்பகுதியின் சுரங்க வரலாறு, முக்கியமான நீர்நிலைகள், ஓடைகள் மற்றும் ஆறுகள் மற்றும் மண்ணின் பண்புகள் ஆகியவற்றைக் குறிக்கும் தகவல் வழங்கப்பட வேண்டும்.	வரைபடம் காட்டுகிறது - 10கிமீ சுற்றளவு கொண்ட திட்டப் பகுதியின் புவியியல் வரைபடம் - படம் எண். 2.11 புவியியல் அம்சங்கள் டோபோஷீட் வரைபடத்தில் திட்டப் பகுதியைச் சுற்றி 10கிமீ சுற்றளவை உள்ளடக்கிய படம் எண். 2.12
6	சுரங்க நடவடிக்கைகளுக்கு முன்மொழியப்பட்ட நிலம் பற்றிய விவரங்கள், அரசின் நில பயன்பாட்டுக் கொள்கைக்கு சுரங்கம் இணங்குகிறதா என்ற தகவலுடன் கொடுக்கப்பட வேண்டும்; சுரங்கத்திற்கான நிலத்தை மாற்றுவதற்கு மாநில நில பயன்பாட்டு வாரியம் அல்லது சம்மந்தப்பட்ட அதிகாரியிடம் அனுமதி பெற்றிருக்க வேண்டும்.	விண்ணப்பித்த பகுதியை, வருவாய்த்துறை அதிகாரிகளுடன் புவியியல் துறை அதிகாரிகள் ஆய்வு செய்து, மாநில அரசின் கொள்கையின்படி, நிலம் குவாரிக்கு ஏற்றது என கண்டறியப்பட்டது.
7	முன்மொழியப்பட்ட நிறுவனம் அதன் இயக்குநர்கள் குழுவால் அங்கீகரிக்கப்பட்ட நன்கு வரையறுக்கப்பட்ட சுற்றுச்சூழல் கொள்கையைக் கொண்டிருக்கிறதா என்பது தெளிவாகக் குறிப்பிடப்பட வேண்டும்? அப்படியானால், சுற்றுச்சூழல் அல்லது வன விதிகள்/நிபந்தனைகளை மீறுதல்/விலகல்/மீறல் ஆகியவற்றை கவனத்தில் கொள்ள பரிந்துரைக்கப்பட்ட செயல்பாட்டு செயல்முறை/செயல்முறைகள் பற்றிய விளக்கத்துடன் EIA அறிக்கையில் குறிப்பிடப்படலாம்? சுற்றுச்சூழல் பிரச்சினைகளைக் கையாள்வதற்கும் EC நிபந்தனைகளுக்கு இணங்குவதை உறுதி செய்வதற்கும் நிறுவனத்தின் படிநிலை அமைப்பு அல்லது நிர்வாக உத்தரவு வழங்கப்படலாம். நிறுவனத்தின் இயக்குநர்கள் குழு மற்றும்/அல்லது பங்குதாரர்கள் அல்லது பங்குதாரர்களுக்கு இணங்காதவை / சுற்றுச்சூழல் விதிமுறைகளை மீறுதல் பற்றி புகாரளிக்கும் முறையும் EIA அறிக்கையில் விவரிக்கப்படலாம்.	முன்மொழிபவர் அவர்களின் சுற்றுச்சூழல் கொள்கையை வடிவமைத்துள்ளார், மேலும் இது அத்தியாயம் எண் 10.1 இல் விவாதிக்கப்பட்டுள்ளது.

8	<p>சுரங்கப் பாதுகாப்பு தொடர்பான சிக்கல்கள், நிலத்தடி சுரங்கத்தின் போது சரிவு ஆய்வு மற்றும் திறந்தவெளி சுரங்கத்தின் போது சாய்வு ஆய்வு, வெடிப்பு ஆய்வு போன்றவை விரிவாக இருக்க வேண்டும். ஒவ்வொரு சந்தர்ப்பத்திலும் முன்மொழியப்பட்ட பாதுகாப்பு நடவடிக்கைகள் வழங்கப்பட வேண்டும்.</p>	<p>இது இயந்திரமயமாக்கப்பட்ட முறையில் செயல்பட முன்மொழியப்பட்ட திறந்தவெளி குவாரி நடவடிக்கையாகும். சாதாரண கல் உருவாக்கம் கடினமான, கச்சிதமான மற்றும் ஒரே மாதிரியான உடலாகும். பெஞ்சின் உயரம் மற்றும் அகலம் 900 பெஞ்ச் கோணங்களுடன் 5மீ ஆக பராமரிக்கப்படும். சுரங்க மேலாளர், மைன்ஸ் ஃபோர்மேன் மற்றும் மைனிங் மேட் போன்ற திறமையான நபர்களின் மேற்பார்வையில் குவாரி நடவடிக்கைகள் மேற்கொள்ளப்படும். சுற்றுச்சூழல் அனுமதியைப் பெற்ற பிறகு, DGMS இலிருந்து தேவையான அனுமதிகள் பெறப்படும்.</p>
9	<p>குத்தகை சுற்றளவிலிருந்து சுரங்க குத்தகையைச் சுற்றியுள்ள 10 கிமீ மண்டலத்தை ஆய்வுப் பகுதி உள்ளடக்கும் மற்றும் EIA இல் உள்ள கழிவு உருவாக்கம் போன்ற தரவுகள் சுரங்கம் / குத்தகைக் காலம் வரை இருக்க வேண்டும்.</p>	<p>குறிப்பிட்டு ஒப்புக்கொண்டார். இந்த ஆய்வுக்காகக் கருதப்படும் ஆய்வுப் பகுதி 10 கிமீ சுற்றளவு மற்றும் EIA அறிக்கையில் உள்ள கழிவு உருவாக்கம் போன்ற அனைத்துத் தரவுகளும் சுரங்கத்தின் ஆயுள் / குத்தகைக் காலத்திற்கானது.</p>
10	<p>வனப்பகுதி, விவசாய நிலம், மேய்ச்சல் நிலம், வனவிலங்கு சரணாலயம், தேசிய பூங்கா, விலங்கினங்களின் இடம்பெயர்ந்த பாதைகள், நீர்நிலைகள், மனித குடியிருப்புகள் மற்றும் பிற சுற்றுச்சூழல் அம்சங்களைக் குறிக்கும் ஆய்வுப் பகுதியின் நில பயன்பாடு குறிப்பிடப்பட வேண்டும். சுரங்க குத்தகைப் பகுதியின் நில பயன்பாட்டுத் திட்டம், செயல்பாட்டுக்கு முந்தைய, செயல்பாட்டு மற்றும் செயல்பாட்டுக்கு பிந்தைய கட்டங்களை உள்ளடக்கியதாக தயாரிக்கப்பட்டு சமர்ப்பிக்கப்பட வேண்டும். நில பயன்பாட்டு மாற்றம் ஏதேனும் இருந்தால், அதன் தாக்கம் கொடுக்கப்பட வேண்டும்.</p>	<p>ஆய்வுப் பகுதியின் நிலப் பயன்பாடு மற்றும் நிலப்பரப்பு அத்தியாயம் எண் 3 இல் விவாதிக்கப்பட்டுள்ளது. செயல்பாட்டிற்கு முந்தைய, செயல்பாட்டு மற்றும் செயல்பாட்டுக்கு பிந்தைய கட்டங்களைக் காட்டும் திட்டப் பகுதியின் நில பயன்பாட்டுத் திட்டம் அத்தியாயம் எண் 2, அட்டவணை எண் 2.3 இல் விவாதிக்கப்பட்டுள்ளது.</p>
11	<p>சுரங்க குத்தகைக்கு வெளியே உள்ள நிலப்பரப்பின் அளவு, சுரங்க குத்தகையிலிருந்து தூரம், அதன் நில பயன்பாடு, R&R சிக்கல்கள் ஏதேனும் இருந்தால், நிலத்தின் விவரங்கள் கொடுக்கப்பட வேண்டும்.</p>	<p>பொருந்தாது. இந்த குவாரி செயல்பாட்டின் போது எதிர்பார்க்கப்படும் கழிவுகள் எதுவும் இல்லை. வெட்டி எடுக்கப்பட்ட சாதாரண கல் முழுவதும் தேவைப்படும் வாடிக்கையாளர்களுக்கு கொண்டு செல்லப்படும். குத்தகை பகுதிக்கு வெளியே குப்பைகள் எதுவும் முன்மொழியப்படவில்லை.</p>
12	<p>திட்டப் பகுதியில் ஏதேனும் வன நிலம் சம்பந்தப்பட்டிருந்தால் அதை உறுதிப்படுத்தும் வகையில் மாநில வனத்துறையில் உள்ள தகுதி வாய்ந்த அதிகாரியின் சான்றிதழ் வழங்கப்பட வேண்டும். காடுகளின் நிலை குறித்து திட்ட</p>	<p>பொருந்தாது. முன்மொழியப்பட்ட திட்டப் பகுதியில் வன நிலம் எதுவும் இல்லை. சென்னிமலை - 7.43 கிமீ -வடக்கு-B1 சென்னிமலை - 7.65 கிமீ -வடக்கு-பி2</p>

	ஆதரவாளர் ஏதேனும் முரணாகக் கூறினால், அந்த இடத்தை மாநில வனத் துறை அமைச்சகத்தின் பிராந்திய அலுவலகத்துடன் இணைந்து ஆய்வு செய்து, காடுகளின் நிலையைக் கண்டறியலாம், அதன் அடிப்படையில், இதில் உள்ள சான்றிதழை மேலே குறிப்பிட்டுள்ளபடி வெளியிடப்படும். இதுபோன்ற எல்லா நிகழ்வுகளிலும், மாநில வனத் துறையின் பிரதிநிதி நிபுணர் மதிப்பீட்டுக் குழுக்களுக்கு உதவுவது விரும்பத்தக்கதாக இருக்கும்.	முன்மொழியப்பட்ட திட்டப் பகுதி பட்டா நிலமாகும். அங்கீகரிக்கப்பட்ட சுரங்கத் திட்டம் இணைப்பு தொகுதி 1 ஆக இணைக்கப்பட்டுள்ளது.
13	நிகர தற்போதைய மதிப்பு (NPV) மற்றும் இழப்பீட்டு காடு வளர்ப்பு (CA) உள்ளிட்ட திட்டத்தில் ஈடுபட்டுள்ள உடைந்த பகுதி மற்றும் கன்னி வனப்பகுதிக்கான வன அனுமதியின் நிலை குறிப்பிடப்பட வேண்டும். வனத்துறை அனுமதியின் நகலையும் வழங்க வேண்டும்.	பொருந்தாது. முன்மொழியப்பட்ட திட்டப் பகுதியில் எந்த வன நிலமும் இல்லை. சென்னிமலை - 7.43 கிமீ -வடக்கு-P1 சென்னிமலை - 7.65 கிமீ -வடக்கு-P2
14	பட்டியலிடப்பட்ட பழங்குடியினர் மற்றும் பிற பாரம்பரிய வனவாசிகள் (வன உரிமைகளை அங்கீகரித்தல்) சட்டம், 2006ன் கீழ் வன உரிமைகளை அங்கீகரிப்பதற்கான நடைமுறை நிலை குறிப்பிடப்பட வேண்டும்.	பொருந்தாது. இந்த திட்டம் வன உரிமைகள் சட்டம், 2006 அங்கீகாரத்தை ஈர்க்கவில்லை.
15	ஆய்வுப் பகுதியில் உள்ள RF/PF பகுதிகளில் உள்ள தாவரங்கள், தேவையான விவரங்களுடன் கொடுக்கப்பட வேண்டும்.	சென்னிமலை - 7.43 கிமீ -வடக்கு-P1 சென்னிமலை - 7.65 கிமீ -வடக்கு-P2
16	ஆய்வுப் பகுதியின் வனவிலங்குகளின் மீது சுரங்கத் திட்டத்தின் தாக்கம் மற்றும் விவரங்கள் வழங்கப்படுவதைக் கண்டறிய ஒரு ஆய்வு செய்யப்பட வேண்டும். சுற்றியுள்ள மற்றும் வேறு ஏதேனும் பாதுகாக்கப்பட்ட பகுதியில் உள்ள வனவிலங்குகளின் மீதான திட்டத்தின் தாக்கம் மற்றும் அதற்கேற்ப, தேவைப்படும் விரிவான தணிப்பு நடவடிக்கைகள், செலவு தாக்கங்களுடன் உருவாக்கப்பட்டு சமர்ப்பிக்கப்பட வேண்டும்.	வெள்ளோடு பறவைகள் சரணாலயம் - 20.5கிமீ-வடகிழக்கு-P1 வெள்ளோடு பறவைகள் சரணாலயம் - 21 கிமீ-வடகிழக்கு-P2
17	தேசிய பூங்காக்கள், சரணாலயங்கள், உயிர்க்கோள காப்பகங்கள், வனவிலங்கு தாழ்வாரங்கள், ராம்சார் தளம் புலி/ யானைகள் காப்பகங்கள்/(இருக்கும் மற்றும் முன்மொழியப்பட்டவை), சுரங்க குத்தகைக்கு 10 கிலோமீட்டருக்குள் ஏதேனும் இருந்தால், அது தெளிவாகக் குறிப்பிடப்பட வேண்டும், முறையாக அங்கீகரிக்கப்பட்ட இருப்பிட வரைபடத்தால் ஆதரிக்கப்பட வேண்டும். தலைமை வனவிலங்கு காப்பாளர் மூலம். மேலே குறிப்பிட்டுள்ளபடி சுற்றுச்சூழல் ரீதியாக உணர்திறன் வாய்ந்த பகுதிகள் அருகாமையில் இருப்பதால், அத்தகைய திட்டங்களுக்குப் பொருந்தக்கூடிய தேவையான அனுமதி, தேசிய வனவிலங்கு வாரியத்தின் நிலைக்குழுவினருந்து பெறப்பட்டு அதன் நகல் வழங்கப்பட வேண்டும்.	பொருந்தாது. திட்டப் பகுதியின் சுற்றளவில் 10 கிமீ சுற்றளவில் தேசியப் பூங்காக்கள், உயிர்க்கோளக் காப்பகங்கள், வனவிலங்கு வழித்தடங்கள் மற்றும் புலி/யானை காப்பகங்கள் எதுவும் இல்லை.

18	<p>ஆய்வுப் பகுதி [மேய மண்டலம் மற்றும் இடையக மண்டலம் (சுரங்க குத்தகையின் சுற்றளவில் 10 கி.மீ. சுற்றளவு)] பற்றிய விரிவான உயிரியல் ஆய்வு மேற்கொள்ளப்படும். தாவரங்கள் மற்றும் விலங்கினங்களின் விவரங்கள், அழிந்து வரும், உள்ளூர் மற்றும் RET இனங்கள், தனித்தனியாக, மேய மற்றும் இடையக மண்டலத்திற்கு தனித்தனியாக, அத்தகைய முதன்மை கள ஆய்வின் அடிப்படையில் வழங்கப்பட வேண்டும், இது தற்போதுள்ள விலங்கினங்களின் அட்டவணையை தெளிவாகக் குறிக்கிறது. ஆய்வுப் பகுதியில் ஏதேனும் திட்டமிடப்பட்ட விலங்கினங்கள் காணப்பட்டால், அவற்றைப் பாதுகாப்பதற்கான பட்ஜெட் ஒதுக்கீடுகளுடன் தேவையான திட்டமும் மாநில வனம் மற்றும் வனவிலங்குத் துறையுடன் கலந்தாலோசித்து, விவரங்கள் அளிக்கப்பட வேண்டும். அதை செயல்படுத்த தேவையான நிதி ஒதுக்கீடு திட்ட மதிப்பின் ஒரு பகுதியாக செய்யப்பட வேண்டும்.</p>	<p>ஆய்வுப் பகுதியின் விரிவான உயிரியல் ஆய்வு [மேய மண்டலம் மற்றும் இடையக மண்டலம் (சுரங்க குத்தகையின் சுற்றளவில் 10 கி.மீ. சுற்றளவு)] அத்தியாயம் எண். 3 இன் கீழ் மேற்கொள்ளப்பட்டு விவாதிக்கப்பட்டது. வனவிலங்கு பாதுகாப்புச் சட்டம் 1972 இன் படி ஆய்வுப் பகுதிக்குள் கவனிக்கப்பட்ட அட்டவணை வகை விலங்குகள் இல்லை, மேலும் IUCN இன் படி எந்த உயிரினமும் பாதிக்கப்படக்கூடிய, ஆபத்தான அல்லது அச்சுறுத்தும் வகைகளில் இல்லை. ஆய்வுப் பகுதியில் அழிந்து வரும் சிவப்புப் பட்டியல் இனங்கள் எதுவும் இல்லை.</p>
19	<p>'அதிகமாக மாசுபட்டதாக' அறிவிக்கப்பட்ட பகுதிகள் அல்லது 'ஆரவல்லி வரம்பின்' கீழ் வரக்கூடிய திட்டப் பகுதிகளுக்கு அருகாமையில், (சுரங்க நடவடிக்கைகளுக்கு நீதிமன்றக் கட்டுப்பாடுகளை ஈர்ப்பது) குறிப்பிடப்பட வேண்டும், மேலும் தேவைப்படும் இடங்களில், பரிந்துரைக்கப்பட்ட அதிகாரிகளின் அனுமதிச் சான்றிதழ்கள், உத்தேச சுரங்க நடவடிக்கைகள் பரிசீலிக்கப்படும் வகையில் SPCB அல்லது மாநில சுரங்கத் துறை பாதுகாக்கப்பட்டு வழங்கப்பட வேண்டும்.</p>	<p>பொருந்தாது. திட்டப் பகுதி / ஆய்வுப் பகுதியானது 'முக்கியமான முறையில் மாசுபட்ட' பகுதியில் அறிவிக்கப்படவில்லை மற்றும் 'ஆரவல்லி மலைத்தொடரின் கீழ் வராது.</p>
20	<p>இதேபோல், கடலோர திட்டங்களுக்கு, CRZ வரைபடம், LTL ஐ வரையறுக்கும் அங்கீகரிக்கப்பட்ட ஏஜென்சிகளில் ஒன்றால் முறையாக அங்கீகரிக்கப்பட்டது. HTL, CRZ பகுதி, சுரங்க குத்தகை w.r.t CRZ இடம், சதுப்புநிலங்கள் போன்ற கடற்கரை அம்சங்கள், ஏதேனும் இருந்தால், வழங்கப்பட வேண்டும். (குறிப்பு: CRZ இன் கீழ் வரும் சுரங்கத் திட்டங்களும் சம்பந்தப்பட்ட கடலோர மண்டல மேலாண்மை ஆணையத்தின் ஒப்புதலைப் பெற வேண்டும்).</p>	<p>பொருந்தாது. இந்தத் திட்டம் C. R. Z. அறிவிப்பு, 2018ஐ ஈர்க்கவில்லை.</p>
21	<p>திட்டத்தால் பாதிக்கப்பட்ட மக்களுக்கான R&R திட்டம்/இழப்பீடு விவரங்கள் (PAP) அளிக்கப்பட வேண்டும். R&R திட்டத்தைத் தயாரிக்கும் போது, தொடர்புடைய மாநில/தேசிய மறுவாழ்வு & மீள்குடியேற்றக் கொள்கையை பார்வையில் வைத்திருக்க வேண்டும். எஸ்சி/எஸ்டி மற்றும் சமூகத்தின் பிற நலிவடைந்த பிரிவினரைப் பொறுத்தமட்டில், அவர்களின் தேவைகளை மதிப்பிடுவதற்கு குடும்ப வாரியாக, தேவை அடிப்படையிலான மாதிரி கணக்கெடுப்பு</p>	<p>பொருந்தாது. 300 மீட்டர் சுற்றளவில் அங்கீகரிக்கப்பட்ட குடியிருப்புகள் இல்லை. எனவே, திட்டத்தால் பாதிக்கப்பட்ட மக்களுக்கான R&R திட்டம் / இழப்பீடு விவரங்கள் (PAP) எதிர்பார்க்கப்படவில்லை மற்றும் இந்தத் திட்டத்திற்குப் பொருந்தாது.</p>

	<p>மேற்கொள்ளப்பட வேண்டும், மேலும் அதற்கேற்ப செயல் திட்டங்களைத் தயாரித்து சமர்ப்பிக்க வேண்டும். மாநில அரசின் துறைகள். சுரங்க குத்தகை பகுதியில் அமைந்துள்ள கிராமங்கள் மாற்றப்படுமா இல்லையா என்பதை தெளிவாக வெளிப்படுத்தலாம். கிராமங்களை மாற்றுவது தொடர்பான பிரச்சனைகள், அவற்றின் R&R மற்றும் சமூக-பொருளாதார அம்சங்கள் உட்பட, அறிக்கையில் விவாதிக்கப்பட வேண்டும்.</p>	
22	<p>ஒரு பருவம் (பருவமழை அல்லாதது) [அதாவது. மார்ச்-மே (கோடை காலம்); அக்டோபர்-டிசம்பர் (மழைக்காலத்திற்குப் பின்); டிசம்பர்-பிப்ரவரி (குளிர்காலம்)]படி சுற்றுப்புற காற்றின் தரம் குறித்த முதன்மை அடிப்படை தரவு 2009 இன் CPCB அறிவிப்பு, நீரின் தரம், இரைச்சல் நிலை, மண் மற்றும் தாவரங்கள் மற்றும் விலங்கினங்கள் சேகரிக்கப்பட்டு, AAQ மற்றும் பிற தரவுகள் EIA மற்றும் EMP அறிக்கையில் தேதி வாரியாக வழங்கப்படுகின்றன. தளம் சார்ந்த வானிலை தரவுகளும் சேகரிக்கப்பட வேண்டும். கண்காணிப்பு நிலையங்களின் இருப்பிடம், ஆய்வுப் பகுதி முழுவதையும் பிரதிநிதித்துவப்படுத்தும் வகையில் இருக்க வேண்டும் மற்றும் முன் மேலாதிக்க காற்றின் திசை மற்றும் உணர்திறன் ஏற்பிகளின் இருப்பிடத்தைக் கருத்தில் கொண்டு நியாயப்படுத்த வேண்டும். சுரங்க குத்தகைக்கு 500 மீட்டருக்குள் குறைந்த பட்சம் ஒரு கண்காணிப்பு நிலையம் இருக்க வேண்டும். PM10 இன் கனிம கலவை, குறிப்பாக இலவச சிலிக்காவிற்கு, கொடுக்கப்பட வேண்டும்.</p>	<p>CPCB அறிவிப்பு மற்றும் MoEF & CC வழிகாட்டுதல்களின்படி குளிர்காலத்திற்கான (டிசம்பர் 2023-பிப்ரவரி 2024) அடிப்படைத் தரவு சேகரிக்கப்பட்டது. அத்தியாயம் எண். 3ல் உள்ள விவரங்கள்.</p>
23	<p>பகுதியின் காற்றின் தரத்தில் திட்டத்தின் தாக்கத்தை கணிக்க காற்றின் தர மாதிரியாக்கம் மேற்கொள்ளப்பட வேண்டும். இது கனிம போக்குவரத்துக்கான வாகனங்களின் இயக்கத்தின் தாக்கத்தையும் கணக்கில் எடுத்துக்கொள்ள வேண்டும். பயன்படுத்தப்பட்ட மாதிரியின் விவரங்கள் மற்றும் மாடலிங் செய்ய பயன்படுத்தப்படும் உள்ளீட்டு அளவுருக்கள் வழங்கப்பட வேண்டும். காற்றின் தர வரையறைகள், தளத்தின் இருப்பிடம், உணர்திறன் ஏற்பிகளின் இருப்பிடம், ஏதேனும் இருந்தால், இருப்பிடம் ஆகியவற்றைத் தெளிவாகக் குறிக்கும் இருப்பிட வரைபடத்தில் காட்டப்படலாம். முன் ஆதிக்கம் செலுத்தும் காற்றின் திசையைக் காட்டும் காற்று ரோஜாக்கள் வரைபடத்தில் குறிப்பிடப்படலாம்.</p>	<p>காற்று தர மாடலிங் பயன்படுத்தி மாசுபடுத்தும் GLC's யின் அதிகரிப்பைக் கணிப்பதற்காக காற்றின் தர மாதிரியாக்கம் செய்யப்பட்டது. அத்தியாயம் எண். 4 இல் உள்ள விவரங்கள்,</p>
24	<p>திட்டத்திற்கான நீர் தேவை, அதன் இருப்பு மற்றும் ஆதாரம் ஆகியவை வழங்கப்பட வேண்டும். விரிவான நீர் சமநிலையும் வழங்கப்பட வேண்டும். திட்டத்திற்கு</p>	<p>இந்தத் திட்டத்திற்கான மொத்த நீர்த் தேவை அத்தியாயம் எண் 2, அட்டவணை எண் 2.13 இல் கொடுக்கப்பட்டுள்ளது.</p>

	தேவையான நன்னீர் தேவையை குறிப்பிட வேண்டும்.	
25	திட்டத்திற்கு தேவையான அளவு தண்ணீர் எடுப்பதற்கு தகுதியான அதிகாரியிடம் இருந்து தேவையான அனுமதி வழங்கப்பட வேண்டும்.	தூசியை அடக்குதல், பசுமைப் பட்டை மேம்பாடு மற்றும் வீட்டு உபயோகத்திற்கான நீர் சுரங்கக் குழிகளில் தேங்கியுள்ள மழைநீர்/கசிவு நீரிலிருந்து பெறப்படும். அங்கீகரிக்கப்பட்ட தண்ணீர் விற்பனையாளர்களிடம் இருந்து குடிநீர் பெறப்படும், எண் 2, அட்டவணை எண் 2.13.
26	திட்டத்தில் மேற்கொள்ள உத்தேசிக்கப்பட்டுள்ள நீர் பாதுகாப்பு நடவடிக்கைகள் பற்றிய விளக்கம் அளிக்கப்பட வேண்டும். திட்டத்தில் முன்மொழியப்பட்டுள்ள மழைநீர் சேகரிப்பு பற்றிய விவரங்கள் ஏதேனும் இருந்தால் வழங்கப்பட வேண்டும்.	மழைக்குப் பிறகு குழிகளில் சேகரிக்கப்படும் மழைநீர், பசுமைப் பட்டைகளை உருவாக்கவும், தூசியை அடக்கவும் பயன்படுத்தப்படும்.
27	மேற்பரப்பு மற்றும் நிலத்தடி நீர் ஆகிய இரண்டிலும் நீரின் தரத்தில் இத்திட்டத்தின் தாக்கம் மதிப்பிடப்பட்டு, தேவைப்பட்டால், தேவையான பாதுகாப்பு நடவடிக்கைகள் வழங்கப்பட வேண்டும்.	அத்தியாயம் எண். 4 இல் விவாதிக்கப்பட்ட தண்ணீரின் தரத்தின் தாக்க ஆய்வுகள் மற்றும் தணிப்பு நடவடிக்கைகள்.
28	உண்மையான கண்காணிக்கப்பட்ட தரவுகளின் அடிப்படையில், வேலை செய்வது நிலத்தடி நீரில் குறுக்கிடுமா என்பது தெளிவாகக் காட்டப்படலாம். இது சம்பந்தமாக தேவையான தரவு மற்றும் ஆவணங்கள் வழங்கப்படலாம். வேலை நிலத்தடி நீர் அட்டவணையில் குறுக்கிடும் பட்சத்தில், விரிவான நீர் புவியியல் ஆய்வு மேற்கொள்ளப்பட்டு அறிக்கை சமர்ப்பிக்கப்பட வேண்டும். அறிக்கைக்கு இடையே உள்ள நீர்நிலைகளின் விவரங்கள் மற்றும் இந்த நீர்நிலைகளில் சுரங்க நடவடிக்கைகளின் தாக்கம் ஆகியவை அடங்கும். நிலத்தடி நீருக்கு அடியில் வேலை செய்வதற்கும், நிலத்தடி நீரை உறிஞ்சுவதற்கும் மத்திய நிலத்தடி நீர் ஆணையத்திடம் தேவையான அனுமதியைப் பெற்று அதன் நகல் வழங்கப்பட வேண்டும்.	நிலத்தடி நீர் மட்டம், தரை மட்டத்திலிருந்து 65 மீட்டர் கீழே உள்ளது. இந்த திட்டங்களின் இறுதி ஆழம் பொது நில விவரத்தில் இருந்து 45மீ.-P1 இந்த திட்டங்களின் இறுதி ஆழம் பொது நில விவரத்தில் இருந்து 37மீ.-P2 இந்த EIA திட்டத்தில் அதிகப்பட்ச ஆழம் 45m-P1 ஆகும்
29	குத்தகைப் பகுதி வழியாகச் செல்லும் பருவகால அல்லது வேறு எந்த நீரோடையின் விவரங்கள் மற்றும் முன்மொழியப்பட்ட மாற்றம் / திசைதிருப்பல், ஏதேனும் இருப்பின், அது நீரியல் துறையில் ஏற்படும் தாக்கம் ஆகியவற்றைக் கொண்டு வர வேண்டும்.	திட்டப் பகுதியின் மிக உயர்ந்த உயரம் 282m AMSL-P1 ஆகும் சுரங்கத்தின் இறுதி ஆழம் 45m AMSL ஆகும் இப்பகுதியில் நீர்மட்டம் 58m BGL
30	தளத்தின் உயரம், வேலை செய்யும் ஆழம், நிலத்தடி நீர் அட்டவணை போன்றவை. AMSL மற்றும் BGL இரண்டிலும் வழங்கப்பட வேண்டும். அதற்கான திட்ட வரைபடமும் வழங்கப்படலாம்.	முற்போக்கான பசுமை அரண் மேம்பாட்டுத் திட்டம் தயாரிக்கப்பட்டு விவாதிக்கப்பட்டு பரிந்துரைக்கப்பட்ட இனங்கள் விவரங்கள் அத்தியாயம் 4, அட்டவணை எண்.4.9 இல் கொடுக்கப்பட்டுள்ளன.
31	ஒரு காலக்கெடுவுக்கான முற்போக்கான பசுமை அரண் மேம்பாட்டுத் திட்டம்	IRC வழிகாட்டுதல்கள் 1961 இன் படி ஆய்வுப் பகுதியில் போக்குவரத்தின்

	<p>அட்டவணை வடிவத்தில் (நேரியல் மற்றும் அளவு கவரேஜ், தாவர இனங்கள் மற்றும் கால அளவு ஆகியவற்றைக் குறிக்கும்) தயாரிக்கப்பட்டு சமர்ப்பிக்கப்பட வேண்டும், அதை மனதில் வைத்து, திட்டம் தொடங்கும் போது அதையே செயல்படுத்த வேண்டும். தோட்டம் மற்றும் ஈடுசெய்யும் காடு வளர்ப்பின் கட்டம் வாரியான திட்டம், தோட்டத்தின் கீழ் உள்ள பகுதி மற்றும் நடப்பட வேண்டிய இனங்கள் ஆகியவற்றைக் குறிக்கும் வகையில் தெளிவாக பட்டியலிடப்பட வேண்டும். ஏற்கனவே நடவு செய்த விவரங்களை அளிக்க வேண்டும். பசுமை அரண்க்கு தேர்ந்தெடுக்கப்பட்ட தாவர இனங்கள் அதிக சுற்றுச்சூழல் மதிப்பைக் கொண்டிருக்க வேண்டும் மற்றும் உள்ளூர் மற்றும் பூர்வீக இனங்கள் மற்றும் மாசுபாட்டை பொறுத்துக்கொள்ளும் இனங்கள் ஆகியவற்றிற்கு முக்கியத்துவம் அளித்து உள்ளூர் மக்களுக்கு நல்ல பயன்பாட்டு மதிப்பாக இருக்க வேண்டும்.</p>	<p>தாக்கத்தை பகுப்பாய்வு செய்வதற்காக போக்குவரத்து அடர்த்தி கணக்கெடுப்பு மேற்கொள்ளப்பட்டது, மேலும் திட்டப் பகுதியிலிருந்து முன்மொழியப்பட்ட போக்குவரத்து காரணமாக குறிப்பிடத்தக்க தாக்கம் எதுவும் இல்லை என்று ஊகிக்கப்படுகிறது. அத்தியாயம் 2 இல் விவரங்கள்.</p>
32	<p>இத்திட்டத்தின் காரணமாக உள்ளூர் போக்குவரத்து உள்கட்டமைப்பில் ஏற்படும் தாக்கம் சுட்டிக்காட்டப்பட வேண்டும். தற்போதைய சாலை நெடுவொர்க்கில் (திட்டப் பகுதிக்கு வெளியே உள்ளவை உட்பட) திட்டத்தின் விளைவாக டிரக் போக்குவரத்தில் திட்டமிடப்பட்ட அதிகரிப்பு, அதிகரிக்கும் சமைகளைக் கையாளும் திறன் உள்ளதா என்பதைக் குறிக்கும் வகையில் செயல்பட வேண்டும். உள்கட்டமைப்பை மேம்படுத்துவதற்கான ஏற்பாடு, சிந்திக்கப்பட்டால் (மாநில அரசு போன்ற பிற நிறுவனங்களால் எடுக்கப்படும் நடவடிக்கை உட்பட) உள்ளடக்கப்பட வேண்டும். இந்திய சாலை காங்கிரஸின் வழிகாட்டுதல்களின்படி, திட்ட ஆதரவாளர் போக்குவரத்தின் தாக்கத்தை ஆய்வு செய்ய வேண்டும்.</p>	<p>குவாரி குத்தகைக்கு வழங்கப்பட்ட பிறகு, சுரங்கத் தொழிலாளர்களுக்கு உள்கட்டமைப்பு மற்றும் இதர வசதிகள் வழங்கப்படும், மேலும் இது அத்தியாயம் எண்.2 இல் விவாதிக்கப்பட்டுள்ளது.</p>
33	<p>சுரங்கத் தொழிலாளர்களுக்கு வழங்கப்படும் ஆன்சைட் தங்குமிடம் மற்றும் வசதிகள் பற்றிய விவரங்கள் EIA அறிக்கையில் சேர்க்கப்பட வேண்டும்.</p>	<p>அத்தியாயம் எண் 2 இல் விவாதிக்கப்பட்டது.</p>
34	<p>சுரங்கத்திற்குப் பிந்தைய நிலப் பயன்பாடு மற்றும் சுரங்கம் அகற்றப்பட்ட பகுதிகளை மீட்டமைத்தல் மற்றும் மறுசீரமைத்தல் (திட்டங்களுடன் மற்றும் போதுமான எண்ணிக்கையிலான பிரிவுகளுடன்) EIA அறிக்கையில் கொடுக்கப்பட வேண்டும்..</p>	<p>அத்தியாயம் 10 இல் விவரங்கள்.</p>
35	<p>இந்தத் திட்டத்தின் தொழில்சார் சுகாதார பாதிப்புகள் எதிர்பார்க்கப்பட வேண்டும் மற்றும் முன்மொழியப்பட்ட தடுப்பு நடவடிக்கைகள் விரிவாக விவரிக்கப்பட வேண்டும். முன் வேலை வாய்ப்பு மருத்துவ</p>	<p>அத்தியாயம் 10 இல் விவரங்கள்.</p>

	பரிசோதனை மற்றும் காலமுறை மருத்துவ பரிசோதனை அட்டவணைகள் பற்றிய விவரங்கள் EMP இல் இணைக்கப்பட வேண்டும். சுரங்கப் பகுதியில் முன்மொழியப்பட்ட தேவையான வசதிகளுடன் கூடிய திட்டக் குறிப்பிட்ட தொழில்சார் சுகாதாரத் தணிப்பு நடவடிக்கைகள் விரிவாக இருக்கலாம்.	
36	இத்திட்டத்தின் பொது சுகாதார தாக்கங்கள் மற்றும் பாதிப்பு மண்டலத்தில் உள்ள மக்களுக்கான தொடர்புடைய நடவடிக்கைகள் முறையாக மதிப்பீடு செய்யப்பட வேண்டும் மற்றும் முன்மொழியப்பட்ட தீர்வு நடவடிக்கைகள் பட்ஜெட் ஒதுக்கீடுகளுடன் விரிவாக விவரிக்கப்பட வேண்டும்.	அத்தியாயம் 4 இல் உள்ள விவரங்கள்.
37	திட்ட ஆதரவாளரால் வழங்க முன்மொழியப்பட்ட உள்ளூர் சமூகத்திற்கு சமூக பொருளாதார முக்கியத்துவம் மற்றும் செல்வாக்கின் நடவடிக்கைகள் சுட்டிக்காட்டப்பட வேண்டும். முடிந்தவரை, செயல்படுத்துவதற்கான கால அளவுகளுடன் அளவு பரிமாணங்கள் கொடுக்கப்படலாம்.	சுற்றுச்சூழல் மேலாண்மை திட்டம் அத்தியாயம் 10.
38	சுற்றுச்சூழல் பாதிப்புகளைத் தணிக்க விரிவான சுற்றுச்சூழல் மேலாண்மைத் திட்டம் (EMP), நில பயன்பாட்டின் மாற்றம், விவசாயம் மற்றும் மேய்ச்சல் நிலங்களின் இழப்பு, ஏதேனும் இருந்தால், தொழில்சார் சுகாதார பாதிப்புகள் மற்றும் முன்மொழியப்பட்ட திட்டத்திற்கு குறிப்பிட்ட பிற பாதிப்புகள் ஆகியவை அடங்கும்.	பொது விசாரணையின் முடிவுகள் இறுதி EIA/EMP அறிக்கையில் புதுப்பிக்கப்படும்
39	பொது கருத்துக் கேட்பு புள்ளிகள் மற்றும் திட்ட முன்மொழிபவரின் அர்ப்பணிப்பு மற்றும் அதை செயல்படுத்துவதற்கான பட்ஜெட் ஏற்பாடுகளுடன் காலக்கெடுவு செயல் திட்டமும் வழங்கப்பட வேண்டும் மற்றும் திட்டத்தின் இறுதி EIA/EMP அறிக்கையில் இணைக்கப்பட வேண்டும்.	பொது விசாரணை புள்ளிகள் எழுப்பப்பட்ட பிறகு மற்றும் அர்ப்பணிப்பு அத்தியாயம்-7 இல் உள்ள இறுதி EIA/EMP அறிக்கையில் புதுப்பிக்கப்படும்
40	திட்டத்திற்கு எதிராக நிலுவையில் உள்ள வழக்குகளின் விவரங்கள், ஏதேனும் இருந்தால், திட்டத்திற்கு எதிராக ஏதேனும் நீதிமன்றத்தால் நிறைவேற்றப்பட்ட வழிகாட்டுதல் / உத்தரவுடன் கொடுக்கப்பட வேண்டும்.	சுற்றுச்சூழல் கண்காணிப்பு திட்டத்திற்கான முன்மொழியப்பட்ட மூலதனச் செலவு ரூ. 3,80,000/- மற்றும் தொடர் செலவு ரூ.76,000/- ஆகும். அத்தியாயம் 6 இல் விவரங்கள்.
41	திட்டத்தின் செலவு (மூலதன செலவு மற்றும் தொடர் செலவு) மற்றும் EMP ஐ செயல்படுத்துவதற்கான செலவு தெளிவாக குறிப்பிடப்பட வேண்டும்.	அத்தியாயம் 10 இல் விவரங்கள்.
42	பேரிடர் மேலாண்மைத் திட்டம் தயாரிக்கப்பட்டு, EIA/EMP அறிக்கையில் சேர்க்கப்படும்.	அத்தியாயம் 7 இல் விவரங்கள்.
43	திட்டம் செயல்படுத்தப்பட்டால், திட்டத்தின் பலன்கள் விவரிக்கப்பட வேண்டும். திட்டத்தின் பலன்கள், சுற்றுச்சூழல், சமூகம், பொருளாதாரம், வேலை வாய்ப்பு போன்றவற்றை தெளிவாகக் குறிக்கும்.	அத்தியாயம்.8 இல் விவரங்கள்.

மேற்கூறியவற்றைத் தவிர, கீழே குறிப்பிடப்பட்டுள்ள பொதுவான குறிப்புகளும் பின்பற்றப்பட வேண்டும்: -		
A	EIA/EMP அறிக்கையின் நிர்வாகச் சுருக்கம்	தனி தொகுதியாக இணைக்கப்பட்டுள்ளது
B	அனைத்து ஆவணங்களும் அட்டவணை மற்றும் தொடர்ச்சியான பக்க எண்ணுடன் சரியாகக் குறிப்பிடப்பட வேண்டும்.	அனைத்து ஆவணங்களும் குறியீட்டு மற்றும் தொடர்ச்சியான பக்க எண்ணுடன் சரியாகக் குறிப்பிடப்பட்டுள்ளன.
C	அறிக்கையில் குறிப்பாக அட்டவணைகளில் தரவு வழங்கப்பட்டால், தரவு சேகரிக்கப்பட்ட காலம் மற்றும் ஆதாரங்கள் குறிப்பிடப்பட வேண்டும்.	அட்டவணைகளின் பட்டியல் மற்றும் சேகரிக்கப்பட்ட தரவுகளின் ஆதாரம் சரியாக கொடுக்கப்பட்டுள்ளன.
D	MoEF & CC / NABL அங்கீகாரம் பெற்ற ஆய்வகங்களைப் பயன்படுத்தி நீர், காற்று, மண், சத்தம் போன்றவற்றின் அனைத்து பகுப்பாய்வு/சோதனை அறிக்கைகளையும் திட்ட ஆதரவாளர் இணைக்க வேண்டும். திட்டத்தின் மதிப்பீட்டின் போது அனைத்து அசல் பகுப்பாய்வு/சோதனை அறிக்கைகளும் இருக்க வேண்டும்	அடிப்படை கண்காணிப்பு அறிக்கைகள் சுரங்கத் திட்டத்துடன் இணைக்கப்பட்டுள்ளன
E	வழங்கப்பட்ட ஆவணங்கள் ஆங்கிலம் அல்லாத வேறு மொழியில் இருந்தால், ஆங்கில மொழிபெயர்ப்பு வழங்கப்பட வேண்டும்.	பொருந்தாது.
F	அமைச்சினால் முன்னர் வகுக்கப்பட்ட சுரங்கத் திட்டங்களின் சுற்றுச்சூழல் மதிப்பீட்டிற்கான வினாத்தாள் நிரப்பப்பட்டு சமர்ப்பிக்கப்படும்.	இறுதி EIA/EMP அறிக்கையுடன் இணைக்கப்படும்.
G	EIA அறிக்கையைத் தயாரிக்கும் போது, MoEF & CC வழங்கிய ஆதரவாளர்களுக்கான அறிவுறுத்தல்கள் மற்றும் ஆலோசகர்களுக்கான வழிமுறைகள் O.M. எண். J-11013/41/2006-IA. II(I) தேதி: 4 ஆகஸ்ட், 2009, இந்த அமைச்சின் இணையதளத்தில் கிடைக்கும், பின்பற்றப்பட வேண்டும்.	MoEF & CC O.M வழங்கிய வழிமுறைகள் எண். J-11013/41/2006-IA. II (I) தேதி: 4 ஆகஸ்ட், 2009 பின்பற்றப்படுகிறது.
H	அடிப்படை நோக்கம் மற்றும் திட்ட அளவுருக்களில் ஏதேனும் மாற்றங்கள் செய்யப்பட்டால் (படிவம்-I மற்றும் TOR ஐப் பாதுகாப்பதற்கான PFR இல் சமர்ப்பிக்கப்பட்டவை) அத்தகைய மாற்றங்களுக்கான காரணங்களுடன் MoEF & CC இன் கவனத்திற்குக் கொண்டு வரப்பட வேண்டும், மேலும் அனுமதி பெறப்பட வேண்டும். TOR ஐயும் மாற்ற வேண்டியிருக்கும். வரைவு EIA/EMP இன் கட்டமைப்பு மற்றும் உள்ளடக்கத்தில் பொது விசாரணைக்குப் பின் ஏற்படும் மாற்றங்கள் (P.H. செயல்முறையிலிருந்து எழும் மாற்றங்கள் தவிர) திருத்தப்பட்ட ஆவணங்களுடன் PH ஐ மீண்டும் நடத்த வேண்டும்.	குறிப்பிட்டு ஒப்புக்கொண்டார்.
I	சுற்றறிக்கையின்படி எண். ஜே-11011/618/2010-ஐஏ. II(I) தேதி: 30.5.2012, திட்டத்தின் தற்போதைய செயல்பாடுகளுக்கு சுற்றுச்சூழல் அனுமதியில் குறிப்பிடப்பட்டுள்ள நிபந்தனைகளுக்கு இணங்குவதற்கான நிலை குறித்த	பொருந்தாது.

	சான்றளிக்கப்பட்ட அறிக்கை, சுற்றுச்சூழல், வனம் மற்றும் காலநிலை மாற்ற அமைச்சகத்தின் பிராந்திய அலுவலகத்திலிருந்து பெறப்பட வேண்டும், பொருந்தும் என.	
J	EIA அறிக்கையில் (i) முக்கிய நிலப்பரப்பு அம்சங்கள், வடிகால் மற்றும் சுரங்கப் பகுதி, (ii) புவியியல் வரைபடங்கள் மற்றும் பிரிவுகள் மற்றும் (iii) சுரங்கக் குழி மற்றும் வெளிப்புறக் குப்பைகளின் பகுதிகள், ஏதேனும் இருந்தால், தெளிவாகக் குறிப்பிடும் பகுதியின் மேற்பரப்புத் திட்டமும் இருக்க வேண்டும். அருகிலுள்ள பகுதியின் நில அம்சங்களைக் காட்டுகிறது.	மேற்பரப்பு திட்டம் - படம் எண் 2.2. புவியியல் திட்டம் - படம் எண் 2.9. வேலைத் திட்டம் - படம் எண் 2.9. மூடல் திட்டம் - படம் எண் 2.10.

பொருளடக்கம்

அத்தியாயம் 1. அறிமுகம்.....	1
1.1 அறிக்கையின் நோக்கம்.....	1
1.2 திட்டத்தளம் மற்றும் திட்ட உரிமையாளரின் விவரம்.....	4
1.3 திட்டத்தின் சுருக்கமான விளக்கம்.....	4
1.4 சுற்றுச்சூழல் அனுமதி.....	8
1.6 பிந்தைய சுற்றுச்சூழல் அனுமதி கண்காணிப்பு.....	9
1.7 EIA ஆவணத்தின் பொதுவான அமைப்பு.....	9
அத்தியாயம் 2- திட்ட விளக்கம்	12
2.0 பொது விளக்கம்.....	12
2.1 திட்டத்தின் விளக்கம்.....	12
2.2 திட்டத்தின் இடம்	12
2.3 புவியியல்	21
2.4 வளங்கள் மற்றும் இருப்புக்கள்.....	28
2.5 சுரங்க முறை.....	33
2.6 பொது அம்சங்கள்	35
2.7 திட்டத் தேவை.....	36
2.8 வேலை வாய்ப்பு தேவைகள்:.....	37
2.9 திட்ட அமலாக்க அட்டவணை:	38
அத்தியாயம்-3 சுற்றுச்சூழலின் விளக்கம்	39
3.1 நிலச் சூழல்.....	41
3.2 நீர் சூழல்.....	52
3.3 காற்று சூழல்:.....	61
3.4 ஒலி சூழல்.....	76
3.5 சுற்றுச்சூழல் சூழல்.....	79
3.6 பொருளாதார சூழலில் பங்குதாரர்:.....	84
அத்தியாயம் 4: எதிர்பார்க்கப்பட்ட சுற்றுச்சூழல் தாக்கங்கள் மற்றும் தணிப்பு நடவடிக்கைகள்	98
4.0 பொது தகவல்.....	98
4.1 நிலச் சூழல்:	98
4.2 நீர் சூழல்.....	99

4.3 காற்று சூழல்.....	102
4.4 ஒலி சூழல்.....	110
4.5 சூழலியல் மற்றும் உயிரியல் பன்முகத்தன்மை.....	115
4.6 சமூக பொருளாதாரம்.....	121
4.7 தொழில்சார் ஆரோக்கியம் மற்றும் பாதுகாப்பு.....	122
4.8 மைன் வேஸ்ட் மேனேஜ்மென்ட்.....	123
4.9 சுரங்க மூடல்.....	Error! Bookmark not defined.3
அத்தியாயம்- 5: மாற்றுகளின் பகுப்பாய்வு (தொழில்நுட்பம் மற்றும் தளம்)	126
5.0 அறிமுகம்	1726
5.1 திட்ட தளத்தின் தேர்வின் பின்னணியில் உள்ள காரணிகள்.....	126
5.2 மாற்று தளத்தின் பகுப்பாய்வு.....	126
5.3 முன்மொழியப்பட்ட தொழில்நுட்பத்தைத் தேர்ந்தெடுப்பதற்குப் பின்னால் உள்ள காரணிகள்.....	126
5.4 மாற்றுத் தொழில்நுட்பத்தின் பகுப்பாய்வு.....	126
அத்தியாயம்-6 சுற்றுச்சூழல் கண்காணிப்பு திட்டம்	128
6.0 பொது.....	128
6.1 கண்காணிப்பு பொறிமுறையின் முறை.....	1748
6.2 தணிப்பு நடவடிக்கைகளின் அமலாக்க அட்டவணை.....	17629
6.3 கண்காணிப்பு அட்டவணை.....	17630
6.4 EMP க்கான பட்ஜெட் ஒதுக்கீடு.....	131
6.5 கண்காணிக்கப்பட்ட தரவுகளின் அறிக்கையிடல் அட்டவணைகள்	17931
அத்தியாயம்-7-கூடுதல் ஆய்வுகள்.....	133
7.0 பொது.....	Error! Bookmark not defined.3
7.1 பொது ஆலோசனை	1803
7.2 இடர் மதிப்பீடு.....	1803
7.3 பேரிடர் மேலாண்மைத் திட்டம்.....	1847
7.4 ஒட்டுமொத்த தாக்கம் ஆய்வு.....	18842
7.5 பிளாஸ்டிக் கழிவு மேலாண்மை திட்டம்	142
7.6 கோவிட் பிந்தைய சுகாதார மேலாண்மைத் திட்டம்.....	142
அத்தியாயம் 8. திட்ட நன்மைகள்	151
8.0 பொது.....	151

8.1 வேலை வாய்ப்பு.....	151
8.2 முன்மொழியப்பட்ட சமூக-பொருளாதார நல நடவடிக்கைகள்	151
8.3 இயற்பியல் உள்கட்டமைப்பில் முன்னேற்றம்	151
.8.4 சமூக உள்கட்டமைப்பில் முன்னேற்றம்	151
8.5 மற்ற உறுதியான பலன்கள்.....	152
அத்தியாயம் 9- சுற்றுச்சூழல் செலவு பலன் பகுப்பாய்வு	154
அத்தியாயம் -10-சுற்றுச்சூழல் மேலாண்மைத் திட்டம்	155
10.0 பொது.....	155
10.1 சுற்றுச்சூழல் கொள்கை	155
10.2 நிலச் சூழல் மேலாண்மை	156
10.3 மண் மேலாண்மை.....	157
10.4 நீர் மேலாண்மை	157
10.5 காற்றின் தர மேலாண்மை.....	158
10.6 ஒலி மாசுக் கட்டுப்பாடு	159
10.7 தரை அதிர்வு மற்றும் ஃப்ளை ராக் கட்டுப்பாடு.....	160
10.8 உயிரியல் சுற்றுச்சூழல் மேலாண்மை.....	160
10.9 தொழில் பாதுகாப்பு மற்றும் சுகாதார மேலாண்மை.....	162
10.10 முடிவுரை	172
அத்தியாயம் 11: சுருக்கம் மற்றும் முடிவு.....	173
12: ஆலோசகர்களை வெளிப்படுத்துதல்.....	175

அத்தியாயம் 1. அறிமுகம்

1.0 முன்னுரை

திட்ட வரலாறு: -

திட்ட உரிமையாளர்கள் B. விஷ்ணு குமார் மற்றும் திரு.P.சசிகுமார் திருப்பூர் மாவட்டம், காங்கயம் தாலுக்கா, கீரனூர் கிராமத்தில், சர்வே எண்கள். 441/A1 (P), A2 (P), A3 (P) & A4 (P),449 (P) & 450 இல் உள்ள சாதாரண கல் மற்றும் கிராவல் குவாரிகளில் குழும பரப்பளவு 6.44.21ஹெக்டேர் ஆகும்.

EIA அறிவிப்பு, 2006 மற்றும் அடுத்தடுத்த திருத்தங்கள் மற்றும் OM இன் படி இந்த முன்மொழிவு B1 வகைக்கு உட்பட்டது (குழும குவாரிகள்) 2 முன்மொழியப்பட்ட குவாரிகள், 1 அங்கீகரிக்கப்பட்ட (EC) முன்மொழிவு மற்றும் 1 தற்போதுள்ள குவாரிகள் குழும வகையை உருவாக்கும் (குழுமத்தின் மொத்த அளவு 10.45.38 ஹெக்டேர்)- குழும பகுதியின்படி கணக்கிடப்படுகிறது MoEF & CC அறிவிப்பு S.O. 2269(E) தேதி 1 ஜூலை 2016).

06.10.2023 தேதியிட்ட முன்மொழிவு எண். SIA/TN/MIN/446654/2023 மூலம் குறிப்பு விதிமுறைகளுக்கு ஆதரவாளர் விண்ணப்பித்தார் மற்றும் ToR வழங்கப்பட்டது கடிதம் எண் SEIAA-TN/F.No.10458/ToR-1627/2023 தேதி: 12.12.2023-P1

28.07.2022 தேதியிட்ட முன்மொழிவு எண். SIA/TN/MIN/81244/2021 மூலம் குறிப்பு விதிமுறைகளுக்கு ஆதரவாளர் விண்ணப்பித்தார் மற்றும் ToR வழங்கப்பட்டது கடிதம் எண் Lr. No. SEIAA-TN/F.No.9456/SEAC/1(a) ToR-1692/2024 தேதி: 23.04.2024-P2

ToR அடிப்படைக் கண்காணிப்பு ஆய்வின் அடிப்படையில், ஒரு பருவத்தில் அதாவது டிசம்பர் 2023 முதல் பிப்ரவரி 2024 வரை வரை மேற்கொள்ளப்பட்டது, மேலும் இந்தத் திட்டங்களால் ஏற்படும் ஒட்டுமொத்த தாக்கங்களைக் கருத்தில் கொள்வதற்காக இந்த EIA மற்றும் EMP அறிக்கை தயாரிக்கப்பட்டது. ஒட்டுமொத்த சுற்றுச்சூழல் தாக்க மதிப்பீட்டு ஆய்வு மேற்கொள்ளப்படுகிறது. அதைத் தொடர்ந்து அந்த பாதகமான தாக்கங்களைக் குறைக்க விரிவான சுற்றுச்சூழல் மேலாண்மைத் திட்டம் (EMP) தயாரிக்கப்படுகிறது.

சுற்றுச்சூழல் தாக்க மதிப்பீடு (EIA) என்பது நிலையான வளர்ச்சியை உறுதி செய்வதற்கான மேலாண்மைக் கருவியாகும், மேலும் இது ஒரு செயல்திட்டத்தின் சுற்றுச்சூழல், சமூக மற்றும் பொருளாதார தாக்கங்களை முடிவெடுப்பதற்கு முன் கண்டறிய பயன்படுகிறது. இது ஒரு முடிவெடுக்கும் கருவியாகும், இது எந்தவொரு திட்டத்திற்கும் பொருத்தமான முடிவுகளை எடுப்பதில் முடிவெடுப்பவர்களை வழிநடத்துகிறது. EIA திட்டத்தினால் ஏற்படும் நன்மை மற்றும் பாதகமான விளைவுகளை முறையாக ஆய்வு செய்கிறது மற்றும் திட்ட வடிவமைப்பின் போது இந்த தாக்கங்கள் கணக்கில் எடுத்துக்கொள்ளப்படுவதை உறுதி செய்கிறது. இது சமூகப் பங்கேற்பு, தகவல், முடிவெடுப்பவர்களை ஊக்குவிப்பதன் மூலம் சுற்றுச்சூழலுக்கு உகந்த திட்டத்திற்கான அடித்தளத்தை உருவாக்க உதவுகிறது.

1.1 அறிக்கையின் நோக்கம்

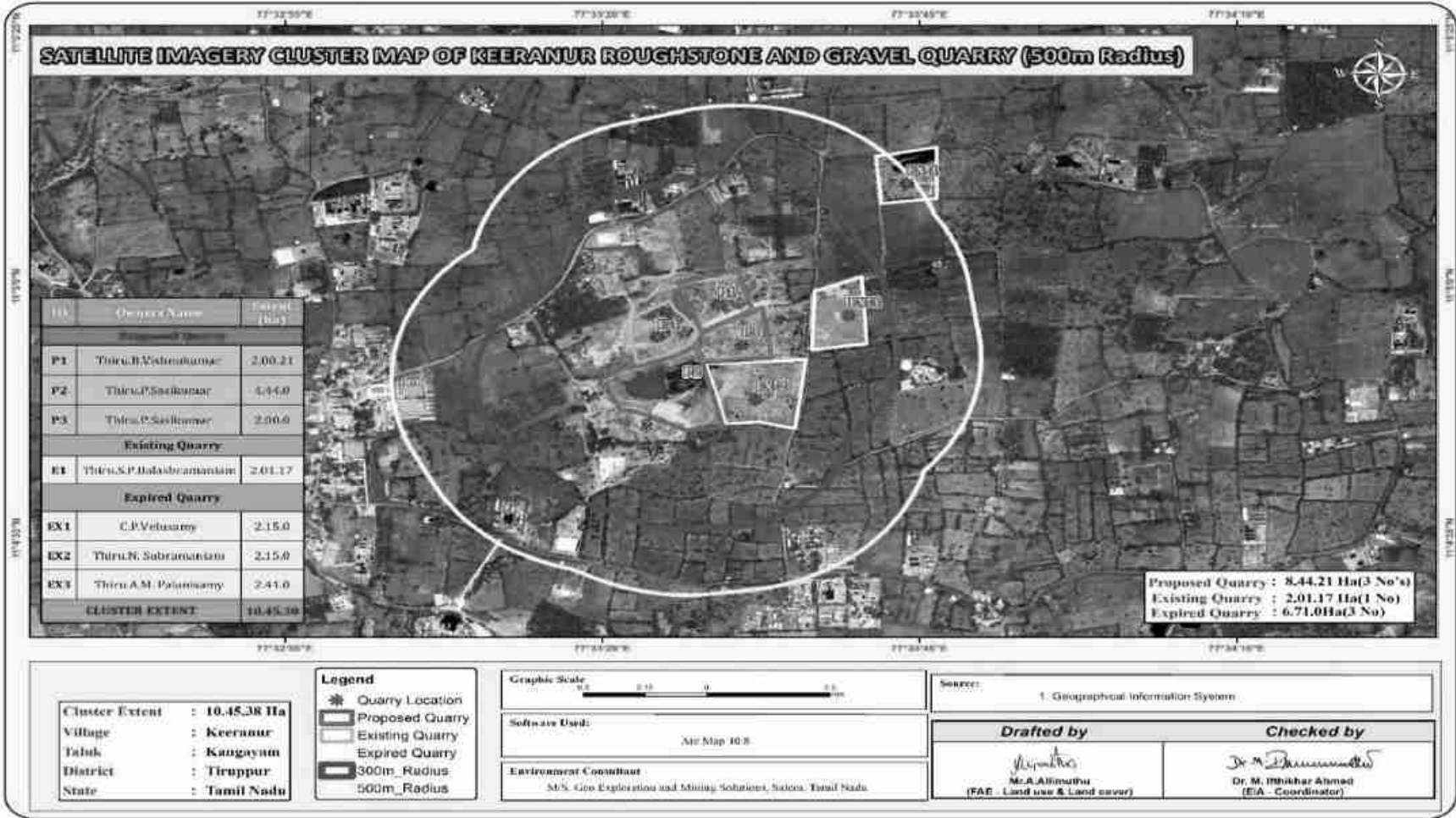
சுற்றுச்சூழல் மற்றும் வனத்துறை அமைச்சகம், இந்திய அரசு, அதன் EIA அறிவிப்பின் மூலம் S.O. 14 செப்டம்பர் 2006 இன் 1533(E) மற்றும் அரசாங்க அறிவிப்பின்படி அதன் அடுத்தடுத்த திருத்தங்கள் S.O. ஏப்ரல் 20, 2022 இன் 1886(E), சுரங்கத் திட்டங்கள் இரண்டு வகைகளின் கீழ் வகைப்படுத்தப்பட்டுள்ளன, அதாவது A (> 250 ஹெக்டேர்) மற்றும் B (\leq 250 ஹெக்டேர்), மற்றும் பின் இணைப்பு-XI இல் உள்ள குழுமச் சூழ்நிலை உட்பட சிறு கனிமங்களின் சுற்றுச்சூழல் அனுமதி குறித்த தேவைகளை திட்டவட்டமாக வழங்குதல்.

இப்போது, 04.09.2018 & 13.09.2018 தேதியிட்ட உத்தரவின்படி, மாண்புமிகு தேசிய பசுமைத் தீர்ப்பாயம், புது தில்லி, ஓ.ஏ. 2018 இன் எண். 173 & ஓ.ஏ. 2016 இன் எண். 186 மற்றும் MoEF & CC அலுவலக குறிப்பாணை F. எண். L-11011/175/2018-IA-II (M) தேதி: 12.12.2018, EIA, EMPக்கான தேவையை தெளிவுபடுத்தியது, எனவே அனைத்துப் பகுதிகளுக்கும் பொது ஆலோசனை 5 முதல் 25 ஹெக்டேர் வரை B- 1 பிரிவில் வருகிறது மற்றும் SEAC/SEIAA மற்றும் குழும நிலைமைக்காக மதிப்பிடப்படுகிறது.

முன்மொழியப்பட்ட திட்டம் "B1" செயல்பாடு 1(a) வகையின் கீழ் வகைப்படுத்தப்பட்டுள்ளது (குழும சூழ்நிலையில் சுரங்க குத்தகை பகுதி) மற்றும் SEIAA - TN இல் பொது விசாரணை நடத்தி சுற்றுச்சூழல் அனுமதி வழங்குவதற்கான EIA/EMP அறிக்கையை சமர்ப்பித்த பிறகு பரிசீலிக்கப்படும்.

"சுற்றுச்சூழல் அனுமதி வழங்குவதற்காக பொது மக்கள் கருத்துகேட்பு மேற்கொள்வதற்காக வெளியிடப்பட்ட ToR அடிப்படையில் தயாரிக்கப்பட்ட வரைவு EIA அறிக்கை"

படம் 1.1: குழுமச் சுரங்கத்தின் வரைபடம்



1.2 திட்டத்தளம் மற்றும் திட்ட உரிமையாளரின் விவரம்

1.2.1 திட்டத்தின் விவரம்

அட்டவணை 1.1: திட்ட உரிமையாளரின் விவரங்கள்-P1

திட்ட முன்மொழிபவரின் பெயர் முகவரி	B. விஷ்ணு குமார் சாதாரண கல் மற்றும் கிராவல் குவாரி த\பெ. பாலசுப்ரமணியம், எண்.4/114-G, சேடர்பாளையம், வாவிபாளையம், திருப்பூர் மாவட்டம்- 641 666.
தொலைபேசி எண்	+91 96888 54077
மின்னஞ்சல்	vish.kum19@gmail.com
நிலை	தனிப்பட்ட நிறுவனம்

அட்டவணை 1.1A: திட்ட உரிமையாளரின் விவரங்கள்-P2

திட்ட முன்மொழிபவரின் பெயர் முகவரி	திரு.P.சசிகுமார் சாதாரண கல் குவாரி த\பெ. பழனிசாமி, எண். 5/257, கீரனூர் கிராமம், காங்கயம் தாலுக்கா, திருப்பூர் மாவட்டம் - 638 701
தொலைபேசி எண்	+91 98945 44917
மின்னஞ்சல்	sasiblumetal@gmail.com
நிலை	தனிப்பட்ட நிறுவனம்

1.2.2 திட்ட உரிமையாளரின் விவரம்

அட்டவணை 1.2: குழுமத்தில் முன்மொழியப்பட்ட திட்டங்களின் முக்கிய அம்சங்கள்

சுரங்கத்தின் பெயர்	B. விஷ்ணு குமார் சாதாரண கல் மற்றும் கிராவல் குவாரி
சர்வே எண்	441/A1 (P), A2 (P), A3 (P) & A4 (P)
பரப்பளவு	2.00.21 ஹெக்டேர்
கிராமம் தாலுகா மற்றும் மாவட்டம்	கீரனூர் கிராமம், காங்கயம் தாலுக்கா, திருப்பூர் மாவட்டம், தமிழ்நாடு மாநிலம்.
நில வகை	இது ஒரு பட்டா நிலம், விண்ணப்பதாரரின் பெயரில் (திரு.B. விஷ்ணு குமார்) பதிவு செய்யப்பட்ட பட்டா எண். 3902 மற்றும் டிஎம்டி B. விஜய் லட்சுமி, பட்டா எண்.556,508 & 518. விண்ணப்பதாரர் பட்டாதாரர்களிடமிருந்து ஒப்புதல் பெற்றுள்ளார்.
முந்தைய வரலாறு	முன்பு குத்தகை B. விஜயலட்சுமி ஆல் இயக்கப்பட்டது. proceeding No.Rc.No.166/Mines/2011, தேதி:03.07.2012. குத்தகை காலம் 03.07.2012 to 02.07.2017 at சர்வே எண்கள். 441/A1,441/A2 & 441/A3. (பரப்பு:2.78.0 ஹெக்டேர். ரூ.32,86,890/- அபராதம் விதிக்கப்பட்டது மற்றும் தொகையை திருமதி. B. விஜயலட்சுமி செலுத்தியுள்ளார்
தற்போதுள்ள குழி அளவுகள்	68m (L)*23m (W)*12m (D) bgl
டோபோஷீட் எண்	58-E/12
அட்சரேகை	11° 04' 56.20"N to 11° 05' 02.05"N
தீர்க்கரேகை	77° 33' 27.55"E to 77° 33' 33.06"E
மிக உயர்ந்த உயரம்	282மீ AMSL

குத்தகை காலம்/சுரங்கத் திட்ட காலம்	5ஆண்டுகள்		
சுரங்கத்தின் முன்மொழியப்பட்ட ஆழம்	45 மீ தரை மட்டத்திற்கு கீழே (2மீ கிராவல் + 3மீ பாறை சிதைவு + 40மீ சாதாரண கல்)		
புவியியல் வளங்கள்	சாதாரண கல் மீ ³	பாறை சிதைவு மீ ³	கிராவல் மீ ³
	7,94,365	55,770	36,894
சுரங்க இருப்புக்கள்	சாதாரண கல் மீ ³	பாறை சிதைவு மீ ³	கிராவல் மீ ³
	2,64,320	42,480	30,240
அங்கீகரிக்கப்பட்ட சுரங்கத் திட்டத்தில் ஐந்தாண்டு திட்ட காலம்	சாதாரண கல் மீ ³	பாறை சிதைவு மீ ³	கிராவல் மீ ³
	2,64,320	42,480	30,240
உச்ச உற்பத்தி	61,120	18,054	13,680
இறுதி குழி பரிமாணங்கள்	126m (L) x 131 (W) x 45m(D) bgl		
சுற்றியுள்ள பகுதிகளில் நீர்மட்டம்	58m bgl		
சுரங்க முறை	திறந்தவெளி இயந்திரமயமாக்கப்பட்ட சுரங்க முறை, துளையிடுதல் மற்றும் வெடித்தல் ஆகியவற்றை உள்ளடக்கியது.		
நிலப்பரப்பு	குத்தகைக்கு பயன்படுத்தப்பட்ட பகுதி வெற்று நிலப்பரப்பாகும். இப்பகுதி வடகிழக்கு பக்கமாக மென்மையான சாய்வாக உள்ளது மற்றும் இப்பகுதியின் உயரம் சராசரி கடல் மட்டத்திலிருந்து 282மீ உயரத்தில் உள்ளது. இப்பகுதி 2மீ தடிமன் கொண்ட கிராவல், 3மீ பாறை சிதைவு மூடப்பட்டுள்ளது, அதைத் தொடர்ந்து 5மீ (2மீ கிராவல் + 3மீ பாறை சிதைவு) பாரிய சார்னோகைட் காணப்படுகிறது, இது ஏற்கனவே உள்ள குவாரி குழியிலிருந்து தெளிவாக ஊகிக்கப்படுகிறது.		
இயந்திரங்கள் முன்மொழியப்பட்டன	ஜாக் ஹேமர்	6 Nos	
	கம்பிரசர்	2 No	
	பக்கெட் மற்றும் ராக் பிரேக்கர் கொண்ட எக்ஸ்கவேட்டர்	2No	
	டிப்பர்கள்	4 Nos	
வெடித்தல் முறை	ஷாட் ஹோல் டிரில்லிங் மூலம் கட்டுப்படுத்தப்பட்ட பிளாஸ்டிக் முறை மற்றும் 25 மிமீ ஸ்லரி வெடிமருந்து சிறிய டயா ஆகியவை சாதாரண கல்லை அகற்றுவதற்கும் வெற்றி பெறுவதற்கும் உடைக்க மற்றும் ஹீவிங் விளைவைப் பயன்படுத்த பரிந்துரைக்கப்படுகிறது. ஆழமான துளையிடல் முன்மொழியப்படவில்லை.		
உத்தேச மனிதவள வரிசைப்படுத்தல்	32 நபர்கள்		
திட்ட செலவு	ரூ. 73,48,000/-		
EMP செலவு	ரூ. 3,80,000/-		
மொத்த திட்ட செலவு	ரூ. 77,28,000/-		
CER செலவு	ரூ. 5,00,000/-		

அருகிலுள்ள நீர்நிலைகள்	நொய்யல் ஆறு	3கிமீ-வடக்கு
	காரைக்காட்டுபுதூர் ஏரி	3.5கிமீ-தென் மேற்கு
	ஓடை	4கிமீ -தென் கிழக்கு
	தொட்டி	7.5கிமீ-வடமேற்கு
	கால்வாய்	6கிமீ-வடக்கு
	பாலத்தொழிவு குளம்	9கிமீ-வடமேற்கு
பசுமை அரண் மேம்பாட்டுத் திட்டம்	500 மரங்கள் / ஹெக்டேர் அளவுகோல்களைக் கருத்தில் கொண்டு 1000 மரங்களை நட உத்தேசிக்கப்பட்டுள்ளது. திட்டப் பகுதி மற்றும் அருகிலுள்ள கிராம சாலைகளைச் சுற்றி தோட்டம் உருவாக்கப்படும்.	
தண்ணீர் தேவைகள்	1.0KLD	
அருகிலுள்ள குடியிருப்பு	790மீ-தென்மேற்கு	
அருகிலுள்ள காப்பு காடு	சென்னிமலை - 7.43 கிமீ -வடக்கு (ஆதாரம் - TNGIS)	
அருகிலுள்ள வனவிலங்கு சரணாலயம்	வெள்ளோடு பறவைகள் சரணாலயம் - 20.5கிமீ-வடகிழக்கு	

ஆதாரம்: அங்கீகரிக்கப்பட்ட சுரங்க திட்டம் மற்றும் நில ஆவணங்கள்

சுரங்கத்தின் பெயர்	திரு.ப.சசிகுமார் சாதாரண கல் குவாரி
சர்வே எண்	449(P) & 450
பரப்பளவு	4.44.0 ஹெக்டேர்
கிராமம் தாலுகா மற்றும் மாவட்டம்	கீரனூர் கிராமம், காங்கயம் தாலுக்கா, திருப்பூர் மாவட்டம், தமிழ்நாடு மாநிலம்.
நில வகை	இது விண்ணப்பதாரரின் (திரு .P. சசி குமார்) பெயரில் பதிவு செய்யப்பட்ட பட்டா நிலம்.
முந்தைய வரலாறு	திரு.சசிகுமாருக்கு ஆதரவாக, 4.44.0 ஹெக்டேர் பட்டா நிலங்களுக்கு குவாரி குத்தகை முன்பு வழங்கப்பட்டது. திருப்பூர் மாவட்டம், காங்கயம் தாலுக்கா, கீரனூர் கிராமத்தின் சர்வே எண்கள் 449(P) & 450, Rc.No.900/Mines/2009, தேதி: 08.05.2010 ஐப் பார்க்கவும், 08.05.2010 முதல் 07.05.2015 வரையிலான ஐந்து ஆண்டுகளுக்கு சாதாரண கல் மற்றும் கிராவல். திரு.சசிகுமாருக்கு ஆதரவாக மீண்டும் குவாரி குத்தகைக்கு, 4.44.0 ஹெக்டேர் பட்டா நிலங்கள் வழங்கப்பட்டது. திருப்பூர் மாவட்டம், காங்கயம் தாலுக்கா, கீரனூர் கிராமத்தின் சர்வே எண்கள் 449(P) & 450, Rc.No.61/Mines/2015, தேதி: 21.09.2016 ஐப் பார்க்கவும், 21.09.2016 முதல் 20.09.2021 வரையிலான ஐந்தாண்டுகளுக்கு சாதாரண கல் மற்றும் கிராவல் பின்னர் விண்ணப்பதாரர் SEIAA, தமிழ்நாடு Lr இல் இருந்து சுற்றுச்சூழல் அனுமதியைப் பெற்றுள்ளார். எண். SEIAA-TN/F.No.5252/1(a)/EC.No:3526/2016, நாள்: 10.08.2016 சாதாரண கல் மற்றும் கிராவல் குவாரிக்காக.
தற்போதுள்ள குழி அளவுகள்	210m (L)*220m (W)*12m (D) bgl
டோபோஷீட் எண்	58-E/12
அட்சரேகை	11° 04' 45.60"N to 11° 04' 53.95"N
தீர்க்கரேகை	77° 33' 19.87"E to 77° 33' 29.50"E
மிக உயர்ந்த உயரம்	273மீ AMSL
குத்தகை காலம்/சுரங்கத் திட்ட காலம்	5ஆண்டுகள்

சுரங்கத்தின் முன்மொழியப்பட்ட ஆழம்	37மீ தரை மட்டத்திற்கு கீழே (2மீ கிராவல் + 35மீ சாதாரண கல்)	
புவியியல் வளங்கள்	சாதாரண கல் மீ ³	கிராவல் மீ ³
	11,64,716	2,552
சுரங்க இருப்புக்கள்	சாதாரண கல் மீ ³	கிராவல் மீ ³
	6,76,350	-
அங்கீகரிக்கப்பட்ட சுரங்கத் திட்டத்தில் ஐந்தாண்டு திட்ட காலம்	சாதாரண கல் மீ ³	கிராவல் மீ ³
	4,52,430	-
உச்ச உற்பத்தி	92,430	-
இறுதி குழி பரிமாணங்கள்	210m (L) x 220 (W) x 37m(D) bgl	
சுற்றியுள்ள பகுதிகளில் நீர்மட்டம்	65m bgl	
சுரங்க முறை	திறந்தவெளி இயந்திரமயமாக்கப்பட்ட சுரங்க முறை, துளையிடுதல் மற்றும் வெடித்தல் ஆகியவற்றை உள்ளடக்கியது.	
நிலப்பரப்பு	குத்தகைக்கு பயன்படுத்தப்பட்ட பகுதி தட்டையான நிலப்பரப்பாகும். இப்பகுதியானது மேற்குப் பக்கமாக மென்மையான சாய்வாக உள்ளது மற்றும் இப்பகுதியின் உயரம் சராசரி கடல் மட்டத்திலிருந்து 273மீ உயரத்தில் உள்ளது. இப்பகுதியானது 2மீ தடிமன் கொண்ட கிராவல் மூடப்பட்டிருக்கும் மற்றும் 2மீ கிராவல் பிறகு பாரிய சார்னோக்கைட் காணப்படுகிறது, இது ஏற்கனவே உள்ள குவாரி குழியிலிருந்து தெளிவாக ஊகிக்கப்படுகிறது.	
இயந்திரங்கள் முன்மொழியப்பட்டன	ஜாக் ஹேமர்	10 Nos
	கம்பிரசர்	3 No
	பக்கெட் மற்றும் ராக் பிரேக்கர் கொண்ட எக்ஸ்கவேட்டர்	2 No
	டிப்பர்கள்	5 Nos
வெடித்தல் முறை	ஷாட் ஹோல் டிரில்லிங் மூலம் கட்டுப்படுத்தப்பட்ட பிளாஸ்டிங் முறை மற்றும் 25 மிமீ ஸ்லரி வெடிமருந்து சிறிய டயா ஆகியவை சாதாரண கல்லை அகற்றுவதற்கும் வெற்றி பெறுவதற்கும் உடைக்க மற்றும் ஹீவிங் விளைவைப் பயன்படுத்த பரிந்துரைக்கப்படுகிறது. ஆழமான துளையிடல் முன்மொழியப்படவில்லை.	
உத்தேச மனிதவள வரிசைப்படுத்தல்	40 நபர்கள்	
திட்ட செலவு	ரூ. 75,56,000/-	
EMP செலவு	ரூ. 3,80,000/-	
மொத்த திட்ட செலவு	ரூ. 79,36,000/-	
CER செலவு	ரூ. 5,00,000/-	
அருகிலுள்ள நீர்நிலைகள்	நொய்யல் ஆறு	3.1கிமீ-வடக்கு
	காரைக்காட்டுபுதூர் ஏரி	3.2கிமீ-மேற்கு
	ஓடை	3.9கிமீ -தென் கிழக்கு
	தொட்டி	7.5கிமீ-வடமேற்கு

	கால்வாய் பாலத்தொழிவு குளம்	6கிமீ-வட கிழக்கு 9.1கிமீ-வடமேற்கு
பசுமை அரண் மேம்பாட்டுத் திட்டம்	500 மரங்கள் / ஹெக்டேர் அளவுகோல்களைக் கருத்தில் கொண்டு 2220 மரங்களை நட உத்தேசிக்கப்பட்டுள்ளது. திட்டப் பகுதி மற்றும் அருகிலுள்ள கிராம சாலைகளைச் சுற்றி தோட்டம் உருவாக்கப்படும்.	
தண்ணீர் தேவைகள்	2.0KLD	
அருகிலுள்ள குடியிருப்பு	610மீ-தென்மேற்கு	
அருகிலுள்ள காப்பு காடு	சென்னிமலை - 7.65 கிமீ -வடக்கு (ஆதாரம் - TNGIS)	
அருகிலுள்ள வனவிலங்கு சரணாலயம்	வெள்ளோடு பறவைகள் சரணாலயம் - 21கிமீ-வடகிழக்கு	

1.3 திட்டத்தின் சுருக்கமான விளக்கம்

1.3.1 திட்டத்தின் தன்மை மற்றும் அளவு

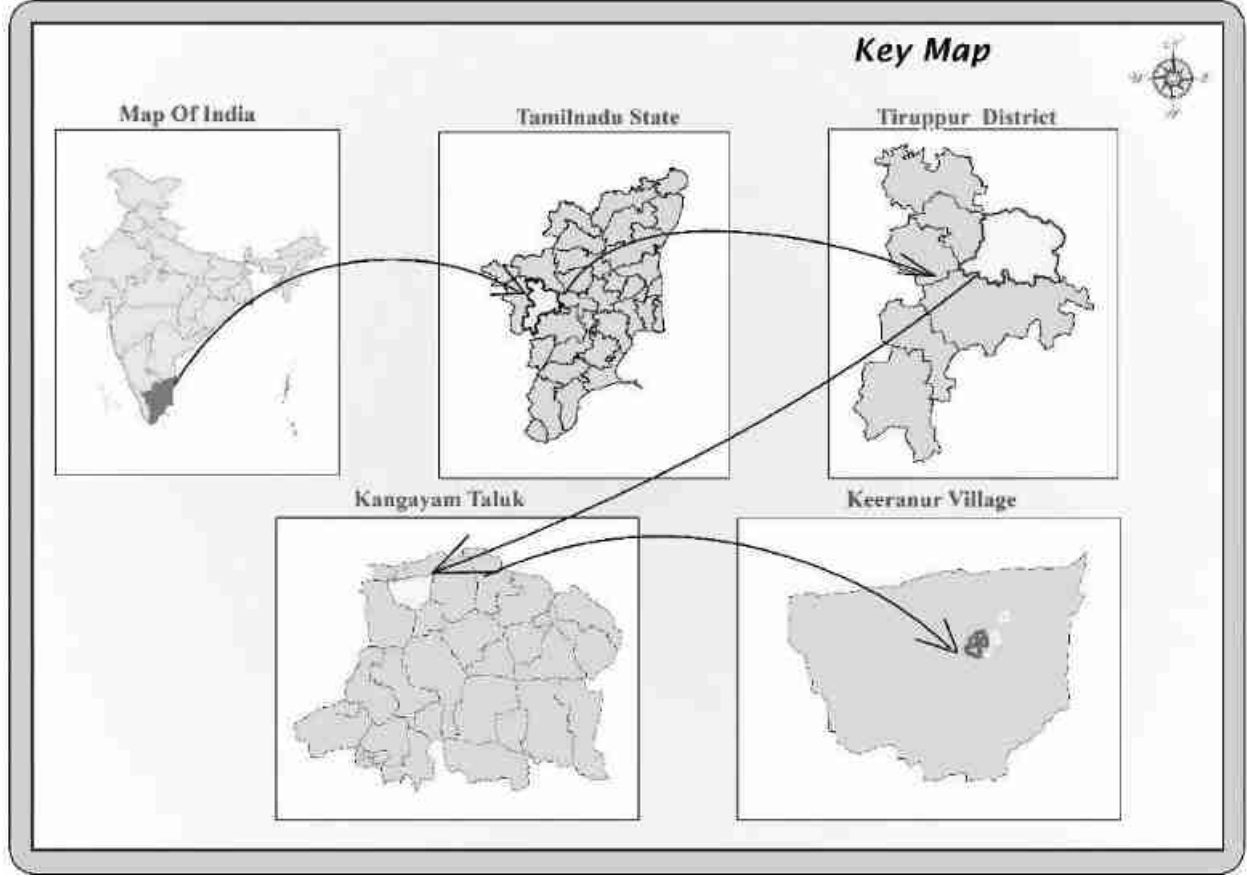
5.0மீ பெஞ்ச் உயரம் மற்றும் 5.0மீ பெஞ்ச் அகலம் கொண்ட திறந்தவெளி இயந்திரமயமாக்கப்பட்ட சுரங்க முறையின் மூலம் ஜாக் ஹேமர் ட்ரில்லிங் & ஸ்லரி வெடிபொருளை வெடிக்கும் போது பயன்படுத்துவதன் மூலம் குவாரிகளை மேற்கொள்ள உத்தேசிக்கப்பட்டுள்ளது. ஹைட்ராலிக் தோண்டுதல் மற்றும் டிப்பர்கள் ஏற்றுதல் மற்றும் போக்குவரத்துக்கு பயன்படுத்தப்படுகின்றன. இரண்டாம் நிலை வெடிப்பைத் தவிர்க்க ராக் பிரேக்கர்கள் பயன்படுத்தப்படுகின்றன.

1.3.2 திட்டத்தின் இடம்

- திருப்பூர் மாவட்டம், காங்கயம் தாலுகா, கீரனூர் கிராமத்தில் திட்ட இடம் அமைந்துள்ளது.
- குத்தகைக்கு விண்ணப்பித்த பகுதி திருப்பூர் நகரின் தென்கிழக்கே 27கிமீ தொலைவிலும், காங்கயம் நகரின் வடமேற்குப் பக்கம் 8கிமீ தொலைவிலும், கீரனூர் கிராமத்தின் வடமேற்குப் பக்கம் 1கிமீ தொலைவிலும் அமைந்துள்ளது.

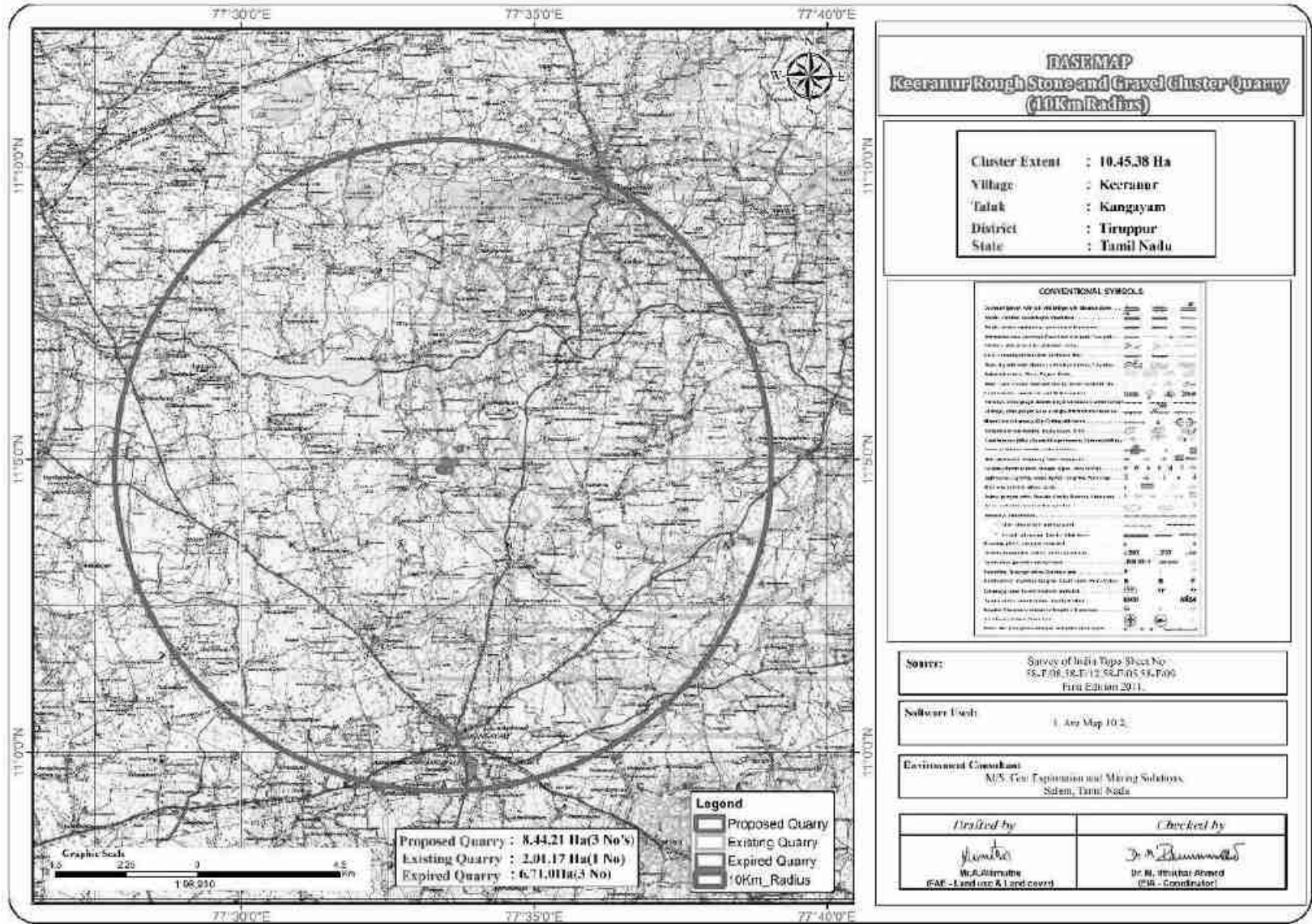


படம்1.2: குழுமத் தளத்தின் இருப்பிடத்தைக் காட்டும் வரைபடம்

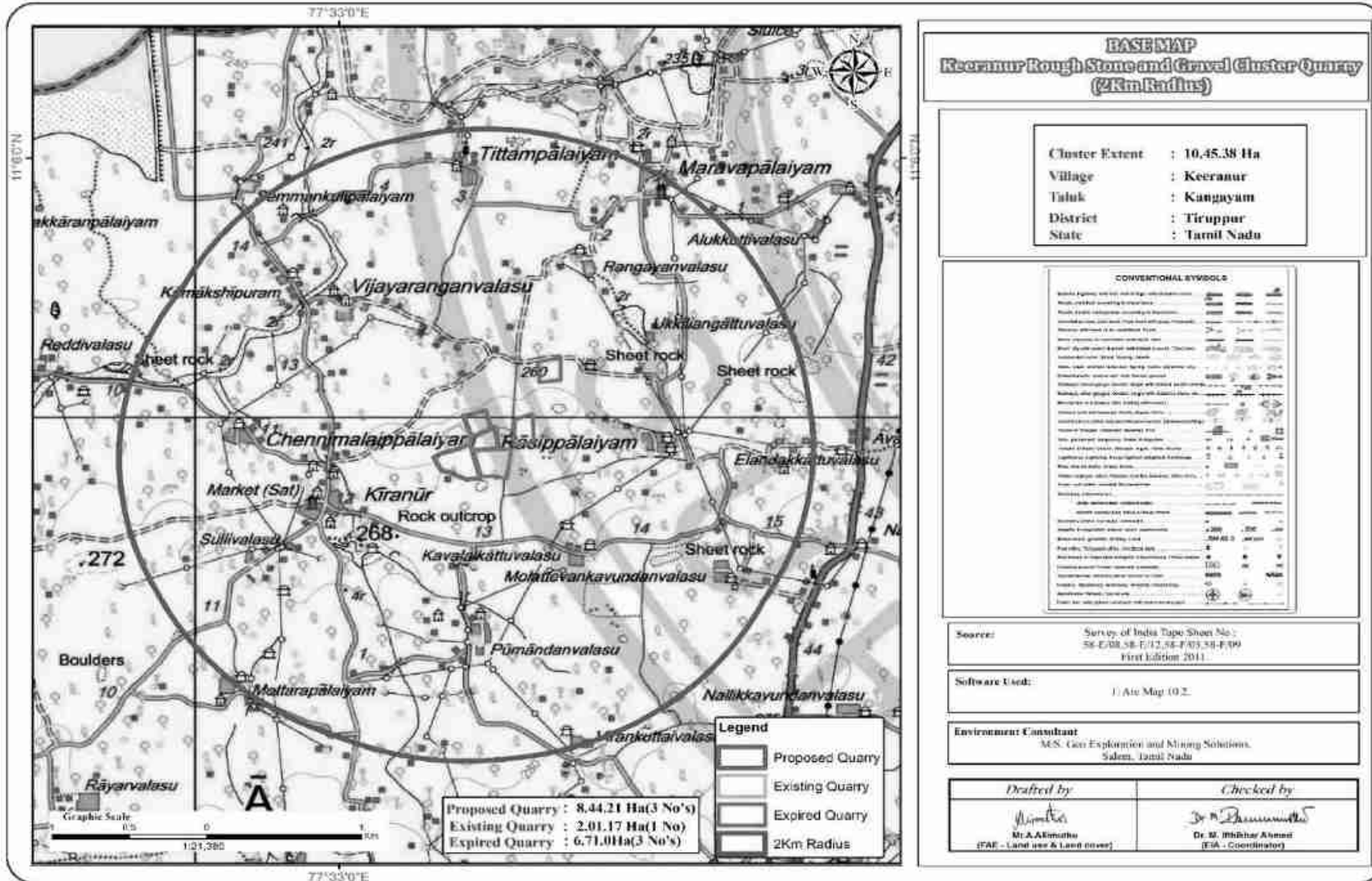


தாரம்: சர்வே ஆஃப் இந்தியா டோபோஷீட் 58-இ/12

படம் 1.3: டோபோஷீட் 10கிமீ சுற்றளவில் திட்ட தளத்தின் இருப்பிடம்



படம் 1.4: டோபோஷீட் 2 கிமீ சுற்றளவில் திட்ட தளத்தின் இருப்பிடம்



1.4 சுற்றுச்சூழல் அனுமதி

திட்டத்திற்கான சுற்றுச்சூழல் அனுமதி செயல்முறை நான்கு நிலைகளைக் கொண்டிருக்கும். தொடர்ச்சியான வரிசையில் இந்த நிலைகள் கீழே கொடுக்கப்பட்டுள்ளன:

1. தகுதி அடிப்படையில் பிரித்தல்
2. தெளிவுரை
3. பொது மக்கள் ஆலோசனை &
4. மதிப்பீடு

1.தகுதி அடிப்படையில் பிரித்தல்-

திட்டம் - P1

- முன்மொழிந்தவர் சாதாரண கல் மற்றும் கிராவல் குவாரி குத்தகைக்கு விண்ணப்பித்தார் தேதி: 10.10.2022.
- துல்லியமான பகுதி தகவல் தொடர்பு கடிதம் மாவட்ட ஆட்சியர், திருப்பூர் RC.No. 685/mines/2022 தேதி 21.03.2023 இல் மாவட்ட ஆட்சியரால் வழங்கப்பட்டது.
- சுரங்கத் திட்டம் அங்கீகரிக்கப்பட்ட தகுதி வாய்ந்த நபரால் தயாரிக்கப்பட்டது. புவியியல் மற்றும் சுரங்கத் துறை, திருப்பூர் மாவட்டத்தின் உதவி இயக்குனரால் RC.No. 685/mines/2022 தேதி 03.04.2023 இல் அங்கீகரிக்கப்பட்டது.
- மாண்புமிகு தேசிய பசுமை தீர்ப்பாயம், புது தில்லியில் ஓ.ஏ., இயற்றிய 04.09.2018 & 13.09.2018 தேதியிட்ட உத்தரவின்படி முன்மொழியப்பட்ட திட்டம் "B1" வகையின் கீழ் வருகிறது. 2018 இன் எண். 173 & ஓ.ஏ. எண், 186 இன் 2016 மற்றும் MoEF & CC அலுவலக குறிப்பு F. எண். L-11011/175/2018-IA-II (M) தேதி: 12.12.2018.
- ஆன்லைன் முன்மொழிவு எண். SIA/TN/MIN/446038/2023. தேதி: 27.09.2023 மூலம் சுற்றுச்சூழல் அனுமதிக்கான ToRக்கு ஆதரவாளர் விண்ணப்பித்தார்.

திட்டம் - P2

- முன்மொழிந்தவர் சாதாரண கல் குவாரி குத்தகைக்கு விண்ணப்பித்தார் தேதி: 01.09.2021.
- துல்லியமான பகுதி தகவல் தொடர்பு கடிதம் மாவட்ட ஆட்சியர், திருப்பூர் RC.No. 1309/mines/2021 தேதி 25.04.2022 இல் மாவட்ட ஆட்சியரால் வழங்கப்பட்டது.
- சுரங்கத் திட்டம் அங்கீகரிக்கப்பட்ட தகுதி வாய்ந்த நபரால் தயாரிக்கப்பட்டது. புவியியல் மற்றும் சுரங்கத் துறை, திருப்பூர் மாவட்டத்தின் உதவி இயக்குனரால் RC.No. 1309/mines/2021 தேதி 22.06.2022 இல் அங்கீகரிக்கப்பட்டது.
- மாண்புமிகு தேசிய பசுமை தீர்ப்பாயம், புது தில்லியில் ஓ.ஏ., இயற்றிய 04.09.2018 & 13.09.2018 தேதியிட்ட உத்தரவின்படி முன்மொழியப்பட்ட திட்டம் "B1" வகையின் கீழ் வருகிறது. 2018 இன் எண். 173 & ஓ.ஏ. எண், 186 இன் 2016 மற்றும் MoEF & CC அலுவலக குறிப்பு F. எண். L-11011/175/2018-IA-II (M) தேதி: 12.12.2018.
- ஆன்லைன் முன்மொழிவு எண். SIA/TN/MIN/81244/2021. தேதி: 28.07.2022 மூலம் சுற்றுச்சூழல் அனுமதிக்கான ToRக்கு ஆதரவாளர் விண்ணப்பித்தார்.

2.தெளிவுரை - திட்டம் - P1

- இந்த முன்மொழிவு 15.11.2023 அன்று நடைபெற்ற 423-வது SEAC கூட்டத்தில் வைக்கப்பட்டது மற்றும் குழுவானது ToR ஐ வழங்க பரிந்துரைத்தது.
- இந்த முன்மொழிவு 11.12.2023 & 12.12.2023 அன்று நடைபெற்ற 678-வது SEIAA கூட்டத்தில் பரிசீலிக்கப்பட்டது.
- முன்மொழிவு இருந்தது வழங்கப்பட்ட ToR Lr No. SEIAA-TN/F.No.10458/SEAC/ToR-1627/2023 தேதி: 12.12.2023.

திட்டம் - P2

- இந்த முன்மொழிவு 12.10.2022 அன்று நடைபெற்ற 319-வது SEAC கூட்டத்தில் வைக்கப்பட்டது மற்றும் குழுவானது ToR ஐ வழங்க பரிந்துரைத்தது.
- இந்த முன்மொழிவு 28.10.2022 & 13.12.2023 and 23.04.2024 அன்று நடைபெற்ற 564-வது 679-வது 713-வது SEIAA கூட்டத்தில் பரிசீலிக்கப்பட்டது.
- முன்மொழிவு இருந்தது வழங்கப்பட்ட ToR Lr No. SEIAA-TN/F.No.9456/SEAC/1(a) ToR-1692/2024 தேதி: 23.04.2024.

3.பொது ஆலோசனை-

தமிழ்நாடு மாசுக்கட்டுப்பாட்டு வாரியத்தின் (TNPCB) உறுப்பினர் செயலாளருக்கான விண்ணப்பம், திட்டத் தளத்தில் அல்லது மாவட்டத்தில் அதன் அருகாமையில் பரந்த அளவில் பொதுமக்களின் பங்கேற்பை உறுதிசெய்யும் வகையில் முறையாக, நேரக்கட்டுப்பாடு மற்றும் வெளிப்படையான முறையில் பொது விசாரணை நடத்த வேண்டும். இந்த வரைவு EIA/ EMP அறிக்கை மற்றும் பொது விசாரணை நடவடிக்கைகளின் முடிவுகள் இறுதி EIA/ EMP அறிக்கையில் விரிவாக இருக்கும்.

4. மதிப்பீடு -

மதிப்பீடு என்பது மாநில வல்லுநர் மதிப்பீட்டுக் குழுவின் (SEAC) விண்ணப்பத்தின் விரிவான ஆய்வு மற்றும் இறுதி EIA & EMP அறிக்கை போன்ற பிற ஆவணங்கள், பொது மக்கள் கருத்துகேட்பு கூட்ட நடவடிக்கைகள் உள்ளிட்ட பொது ஆலோசனைகளின் முடிவு, ஆதரவாளரால் சமர்ப்பிக்கப்பட்ட ஒழுங்குமுறை ஆணையத்திடம் சுற்றுச்சூழல் அனுமதி வழங்கப்படும்.

1.5 குறிப்பு விதிமுறைகள் (ToR)

வழங்கப்பட்ட காணொளியில் ToR இணங்குதல் -

- P1-TOR ஆனது SEIAA மூலம் Lr No. SEIAA-TN/F.No.10458/SEAC/ToR-1627/2023 தேதி: 12.12.2023 ToR இணக்கத்தின் விவரங்கள் மேலே கொடுக்கப்பட்டுள்ளன.
- P2-TOR ஆனது SEIAA மூலம் Lr No. SEIAA-TN/F.No.9456/SEAC/1(a) ToR-1692/2024 தேதி: 23.04.2024 ToR இணக்கத்தின் விவரங்கள் மேலே கொடுக்கப்பட்டுள்ளன.

1.6 பிந்தைய சுற்றுச்சூழல் அனுமதி கண்காணிப்பு

MoEF & CC S.O. 5845 (இ) தேதி: 26.11.2018 அறிவிப்பின்படி ஒவ்வொரு காலண்டர் ஆண்டிலும் ஜூன் 1 மற்றும் டிசம்பர் 1 ஆம் தேதிகளில் EC வழங்கிய பிறகு MoEF & CC பிராந்திய அலுவலகம் & SEIAA க்கு அந்தந்த முன்மொழியப்பட்ட திட்ட ஆதரவாளர்கள் நிர்ணயிக்கப்பட்ட சுற்றுச்சூழல் அனுமதி விதிமுறைகள் மற்றும் நிபந்தனைகள் தொடர்பான அரையாண்டு இணக்க அறிக்கையை சமர்ப்பிக்க வேண்டும்.

1.7 EIA ஆவணத்தின் பொதுவான அமைப்பு

EIA அறிக்கையின் ஒட்டுமொத்த உள்ளடக்கங்கள் EIA அறிவிப்பு 2006 மற்றும் MoEF & CC ஆல் வெளியிடப்பட்ட "மினரல்கள் சுரங்கத்திற்கான சுற்றுச்சூழல் தாக்க மதிப்பீட்டு வழிகாட்டுதல் கையேடு" ஆகியவற்றில் பரிந்துரைக்கப்பட்ட உள்ளடக்கங்களின் பட்டியலைப் பின்பற்றுகிறது.

1.8 ஆய்வின் நோக்கம்

EIA ஆய்வின் முக்கிய நோக்கம் குழும குவாரிகளில் ஒட்டுமொத்த தாக்கத்தை அளவிடுவதும், ஒவ்வொரு தனிப்பட்ட குத்தகைகளுக்கும் பயனுள்ள தணிப்பு நடவடிக்கைகளை உருவாக்குவதும் ஆகும். உமிழ்வு ஆதாரங்கள், உமிழ்வு கட்டுப்பாட்டு கருவிகள், பின்னணி காற்றின் தர அளவுகள், வானிலை அளவீடுகள், சிதறல் மாதிரி மற்றும் கழிவுநீர் வெளியேற்றம், தூசி உருவாக்கம் போன்ற மாசுபாட்டின் அனைத்து அம்சங்களையும் பற்றிய விரிவான கணக்கு இந்த அறிக்கையில் விவாதிக்கப்பட்டுள்ளது. (டிசம்பர் 2023 முதல் பிப்ரவரி 2024 வரை) பல்வேறு சுற்றுச்சூழல் கூறுகளுக்காக அடிப்படை கண்காணிப்பு ஆய்வு மேற்கொள்ளப்பட்டது. இதனால் குழுமம் குவாரி திட்டங்களால் சுற்றுச்சூழலில் எதிர்பார்க்கப்படும் தாக்கங்களை மதிப்பிடவும், முன்மொழியப்பட்ட பாதகமான பாதிப்புகளுக்கு தகுந்த தணிப்பு நடவடிக்கைகளை பரிந்துரைக்கவும்.

அட்டவணை 1.3: சுற்றுச்சூழல் பண்புக்கூறுகள்

வ.எண்.	பண்புகள்	அளவுருக்கள்	மூல மற்றும் அதிர்வெண்
1	சுற்றுப்புற காற்றின் தரம்	PM ₁₀ , PM _{2.5} , SO ₂ , NO ₂	7 இடங்களில் மூன்று மாதங்களுக்கு வாரத்திற்கு இரண்டு முறை 24 மணி நேர மாதிரிகள் தொடர்ந்து எடுக்கப்படும். (1 மைய மற்றும் 6 இடையக)
2	வானிலை ஆய்வு	காற்றின் வேகம் மற்றும் திசை, வெப்பநிலை, ஈரப்பதம் மற்றும் மழைப்பொழிவு	திட்டத் தளத்திற்கு அருகில், மணிநேரப் பதிவு மற்றும் IMD நிலையத்தின் இரண்டாம் நிலை மூலங்களிலிருந்து தொடர்ந்து மூன்று மாதங்கள்
3	நீர் தரம்	இயற்பியல், வேதியியல் மற்றும் பாக்டீரியாவியல் அளவுருக்கள்	கிராப் மாதிரிகள் 6 இடங்களில் சேகரிக்கப்பட்டன - 1 மேற்பரப்பு நீர் மற்றும் 5 நிலத்தடி நீர் மாதிரிகள்; படிக்கும் காலத்தில் ஒருமுறை.
4	சூழலியல்	நிலப்பரப்பு மற்றும் நீர்வாழ் தாவரங்கள் மற்றும் விலங்கினங்கள் 10 கிமீ சுற்றளவு வட்டத்திற்குள் உள்ளன.	வரையறுக்கப்பட்ட முதன்மை கணக்கெடுப்பு மற்றும் இரண்டாம் நிலை தரவு வனத்துறையிடம் இருந்து சேகரிக்கப்பட்டது.

5	ஒலி அளவுகள்	dB(A) இல் இரைச்சல் அளவுகள்	7 இடங்கள் - EIA ஆய்வின் போது 24 மணிநேரத்திற்கு ஒருமுறை தரவு கண்காணிக்கப்படுகிறது
6	மண் பண்புகள்	இயற்பியல் மற்றும் இரசாயன அளவுருக்கள்	ஆய்வுக் காலத்தில் 6 இடங்களில் ஒருமுறை
7	நில பயன்பாடு	பல்வேறு வகைகளுக்கு நிலம் பயன்பாடு	சர்வே ஆஃப் இந்தியா நிலப்பரப்பு தாள் மற்றும் செயற்கைக்கோள் படங்கள் மற்றும் முதன்மை ஆய்வு ஆகியவற்றின் அடிப்படையில்.
8	சமூக பொருளாதார அம்சங்கள்	சமூக-பொருளாதார மற்றும் மக்கள்தொகை பண்புகள், தொழிலாளர் பண்புகள்	முதன்மை கணக்கெடுப்பு மற்றும் இந்திய மக்கள் தொகை கணக்கெடுப்பு 2011 போன்ற இரண்டாம் நிலை ஆதாரங்களின் தரவுகளின் அடிப்படையில்.
9	நீரியல்	பகுதியின் வடிகால் அமைப்பு, நீரோடைகளின் தன்மை, நீர்நிலை பண்புகள், ரீசார்ஜ் மற்றும் வெளியேற்றும் பகுதிகள்	இரண்டாம் நிலை ஆதாரங்களில் இருந்து சேகரிக்கப்பட்ட தரவு மற்றும் நீர்-புவியியல் ஆய்வு அறிக்கை தயாரிக்கப்பட்டது.
10	இடர் மதிப்பீடு மற்றும் பேரிடர் மேலாண்மை திட்டம்	தீ மற்றும் வெடிப்புகள் மற்றும் நச்சுப் பொருட்களின் வெளியீடு ஆகியவற்றால் பேரழிவு ஏற்படக்கூடிய பகுதிகளை அடையாளம் காணவும்	சுரங்கத்துடன் தொடர்புடைய ஆபத்துக்கான இடர் பகுப்பாய்வின் கண்டுபிடிப்புகளின் அடிப்படையில்.

ஆதாரம்: ஆய்வகங்களின் தள கண்காணிப்பு தரவு/மாதிரி

SEIAA - TN மற்றும் MoEF & CC ஆல் வெளியிடப்பட்ட நிலையான ToR வழங்கிய ToR இன் தேவையின்படி தரவு சேகரிக்கப்பட்டது.

1.7.1 ஒழுங்குமுறை இணக்கம் & பொருந்தக்கூடிய சட்டங்கள்/விதிமுறைகள்

- தமிழ்நாடு சிறு கனிமச் சலுகை விதிகள், 1959 இன் படி குவாரி குத்தகைக்கான விண்ணப்பம்
- தமிழ்நாடு சிறு கனிமச் சலுகை விதிகள், 1959 இன் படி சுரங்கத் திட்டத்தைத் தயாரிப்பதற்கும் சுற்றுச்சூழல் அனுமதி பெறுவதற்கும் துல்லியமான பகுதி தொடர்பு கடிதம் பெறப்பட்டது.
- தமிழ்நாடு சிறு கனிமச் சலுகை விதிகள், 1959-ன் திருத்தத்தின்படி 41 & 42 விதிகளின் கீழ் சுரங்கத் திட்டம் அங்கீகரிக்கப்பட்டது.
- SEIAA இலிருந்து ToR –
- Lr No. SEIAA-TN/F.No.10458/SEAC/ToR-1627/2023 தேதி: 12.12.2023- P1
- Lr No.SEIAA-TN/F.No.9456/SEAC/1(a) ToR-1692/2024 தேதி: 23.04.2024-P2

அத்தியாயம் 2. திட்ட விளக்கம்

2.0 பொது விளக்கம்

முன்மொழியப்பட்ட சாதாரண கல் மற்றும் கிராவல் குவாரிகளுக்கு சுற்றுச்சூழல் அனுமதி தேவை. மூன்று முன்மொழியப்பட்ட குவாரிகள் மற்றும் 1 தற்போதுள்ள குவாரி, 3 காலாவதியான குவாரிகள் ஒரு குழுமத்தை உருவாக்குகின்றன; MoEF & CC S.O. 2269(E) தேதி 1 ஜூலை 2016 அறிவிப்பின்படி கணக்கிடப்படுகிறது மற்றும் மொத்த பரப்பளவு 10.45.38ஹெக்டேர்.

தொகுப்பின் அளவு 5 ஹெக்டேருக்கு மேல் இருப்பதால், இந்த முன்மொழிவு B1 வகையின் கீழ் வருகிறது: 04.09.2018 & 13.09.2018 தேதியிட்ட ஆணைப்படி, மாண்புமிகு தேசிய பசுமைத் தீர்ப்பாயம், புது தில்லி O.A. 2018 இன் எண். 173 & ஓ.ஏ. எண், 2016 இன் 186 மற்றும் MoEF & CC அலுவலக குறிப்பாணை F. எண். L-11011/175/2018-IA-II (M) தேதி: 12.12.2018, மற்றும் சுற்றுச்சூழல் அனுமதி பெறுவதற்கு EIA, EMP மற்றும் பொது ஆலோசனைக்கான தேவை உள்ளது

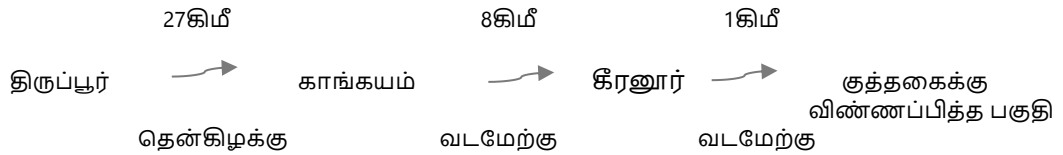
2.1 திட்டத்தின் விளக்கம்

முன்மொழியப்பட்ட திட்டங்கள் குறிப்பிட்ட தளம் மற்றும் இந்த திட்டத்திற்கு கூடுதல் பகுதி தேவையில்லை. முன்மொழியப்பட்ட குவாரிகளில் இருந்து கழிவுநீர் உற்பத்தி/வெளியேற்றம் இல்லை.

குழுமத்தில் முன்மொழியப்பட்ட அனைத்து குவாரிகளுக்கும் சுரங்க முறை பொதுவானது. இரண்டாம் நிலை வெடிப்பை தவிர்க்க ஜாக்ஹாம்மர் துளையிடுதல் மற்றும் வெடித்தல் மூலம் பெற்றோர் பாறையிலிருந்து கணிசமான அளவு பாறைகளை பிரித்து, திறந்தவெளி இயந்திரமயமாக்கப்பட்ட முறையில் தோண்டுவதற்கு முன்மொழியப்பட்டது.

2.2 திட்டத்தின் இடம்

குத்தகைக்கு விண்ணப்பித்த பகுதி திருப்பூர் நகரின் தென்கிழக்கே 27கிமீ தொலைவிலும், காங்கயம் நகரின் வடமேற்குப் பக்கம் 8கிமீ தொலைவிலும், கீரனூர் கிராமத்தின் வடமேற்குப் பக்கம் 1கிமீ தொலைவிலும் அமைந்துள்ளது.



அட்டவணை 2.1: குழும குவாரிகளுக்கு தள இணைப்பு

அருகிலுள்ள சாலை	தேசிய நெடுஞ்சாலை NH81- கோயம்புத்தூர் - திருச்சி சாலை - 9 கிமீ - தெற்கு மாநில நெடுஞ்சாலை SH96- சென்னிமலை முதல் காங்கயம் வரை - 2.0கிமீ - கிழக்கு
அருகிலுள்ள கிராமம்	கீரனூர் - 630மீ - தென் மேற்கு
அருகில் உள்ள நகரம்	காங்கயம் - 9.0கிமீ-தெற்கு
அருகிலுள்ள ரயில் நிலையம்	திருப்பூர் - 24.0கிமீ-வடமேற்கு
அருகிலுள்ள விமான நிலையம்	கோயம்புத்தூர் -66.0கிமீ -தென் மேற்கு
அருகிலுள்ள துறைமுகம்	கொச்சி - 191கிமீ - தென் மேற்கு

ஆதாரம்: சர்வே ஆஃப் இந்தியா நிலப்பரப்பு வரைபடம்

அட்டவணை 2.2: திட்டப் பகுதியின் எல்லை ஒருங்கிணைப்புகள்

திட்டம் - P1		
எல்லைத் தூண் எண்.	அட்சரேகை	தீர்க்கரேகை
1	11°04'56.20" N	77°33'28.88" E
2	11°05'01.34" N	77°33'27.55" E
3	11°05'02.05" N	77°33'32.34" E
4	11°04'58.03" N	77°33'33.06" E
5	11°04'57.66" N	77°33'32.32" E

ஆதாரம்: அங்கீகரிக்கப்பட்ட சுரங்கத் திட்டம்

திட்டம் - P2		
எல்லைத் தூண் எண்.	அட்சரேகை	தீர்க்கரேகை
1	11°04'47.72" N	77°33'21.38" E
2	11°04'50.65" N	77°33'19.87" E
3	11°04'51.68" N	77°33'21.56" E
4	11°04'52.05" N	77°33'22.97" E
5	11°04'52.87" N	77°33'25.56" E
6	11°04'53.95" N	77°33'27.25" E
7	11°04'52.32" N	77°33'27.88" E
8	11°04'45.92" N	77°33'29.50" E
9	11°04'45.60" N	77°33'26.67" E
10	11°04'47.27" N	77°33'23.17" E

ஆதாரம்: அங்கீகரிக்கப்பட்ட சுரங்கத்திட்டம்

படம் 2.1: திட்ட தளத்தின் இடவியல் பார்வை-P1



திட்ட தள புகைப்படங்கள்

திட்டத் தளத்தின் வேலி மற்றும் பசுமை அரண்-P1



படம் 2.2: திட்ட தளத்தின் இடவியல் பார்வை-P2



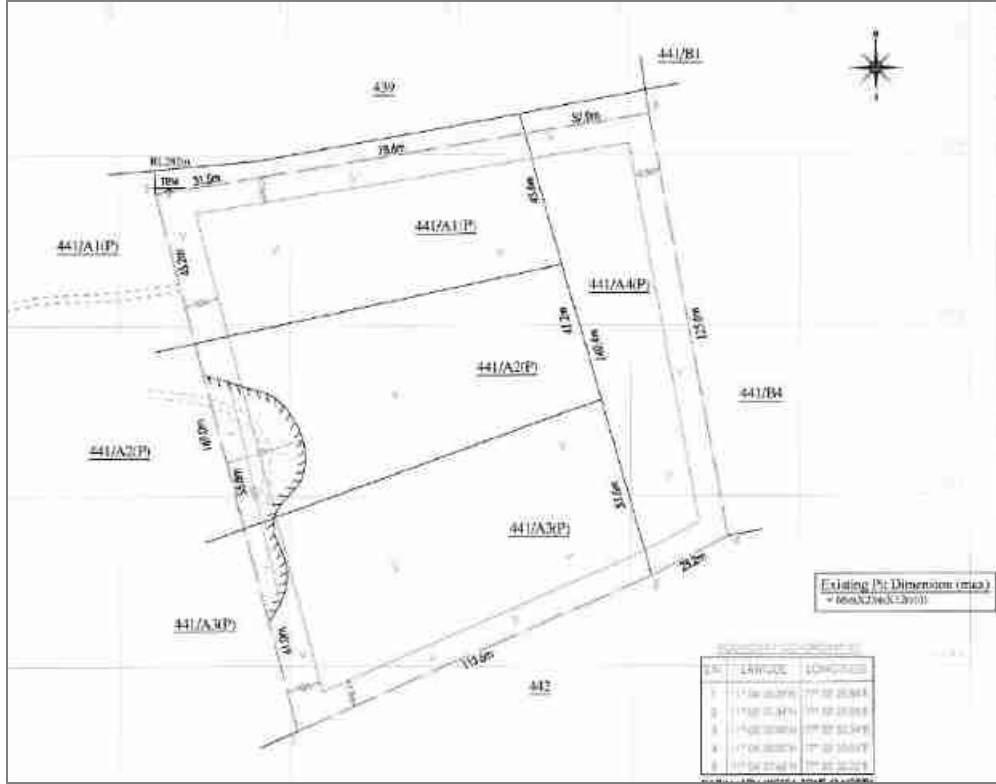
படம் 2.3: திட்டப் பகுதியின் செயற்கைக்கோள் படங்கள்-P1



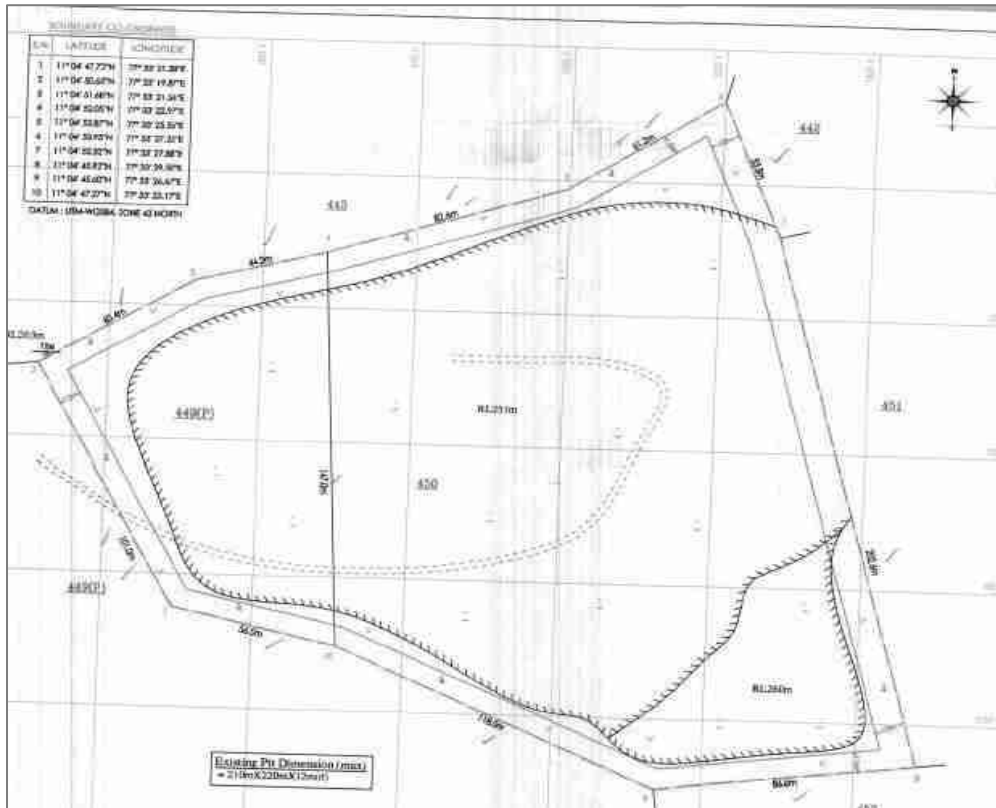
படம் 2.4: திட்டப் பகுதியின் செயற்கைக்கோள் படங்கள்-P2




படம் 2.5: குவாரி குத்தகைத் திட்டம் / மேற்பரப்புத் திட்டம்-P1



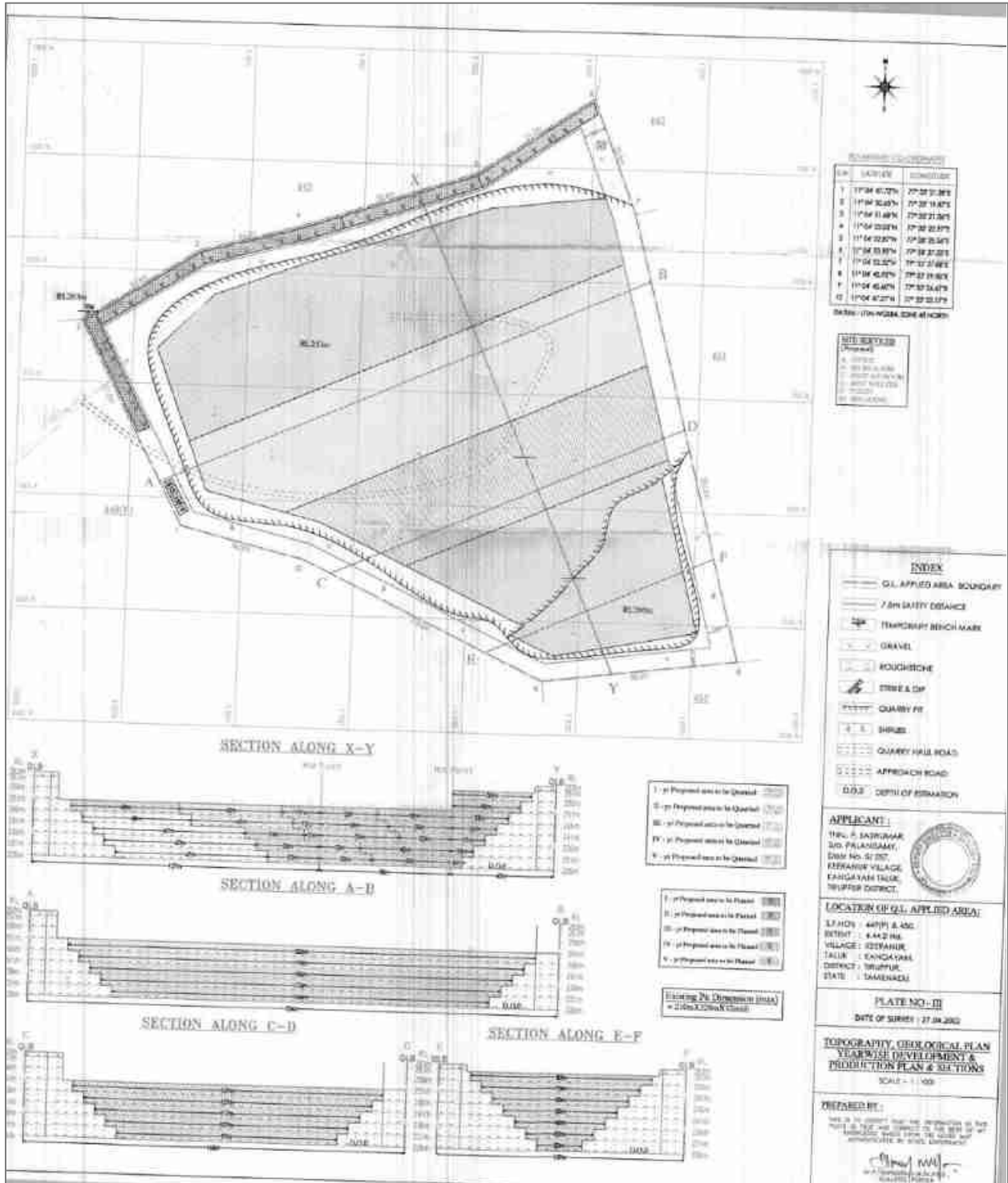
படம் 2.6: குவாரி குத்தகைத் திட்டம் / மேற்பரப்புத் திட்டம்-P2



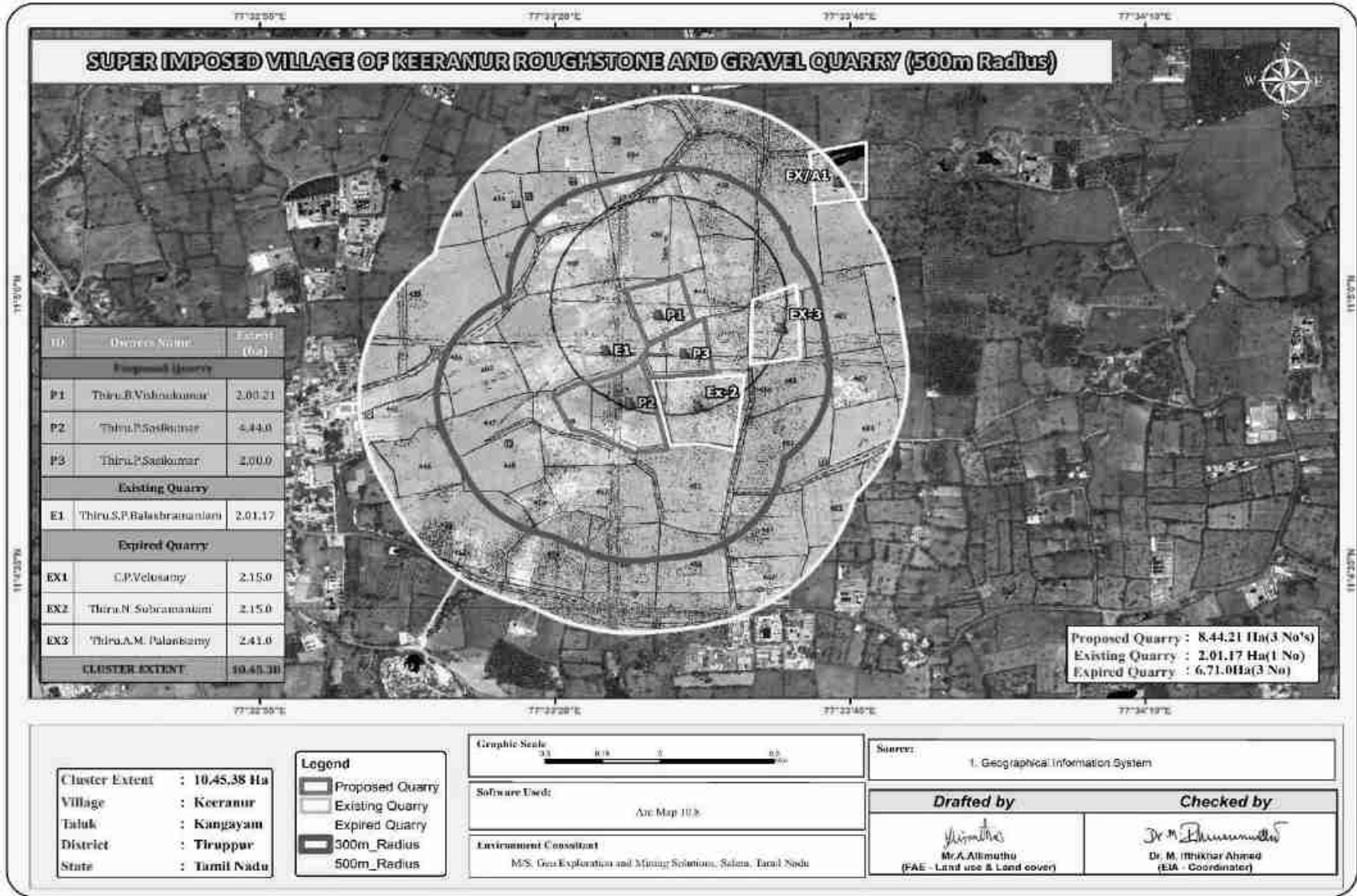
படம் 2.7: நிலப்பரப்பு, புனியியல் மற்றும் ஆண்டு வாரியாகதிட்டம்-P1



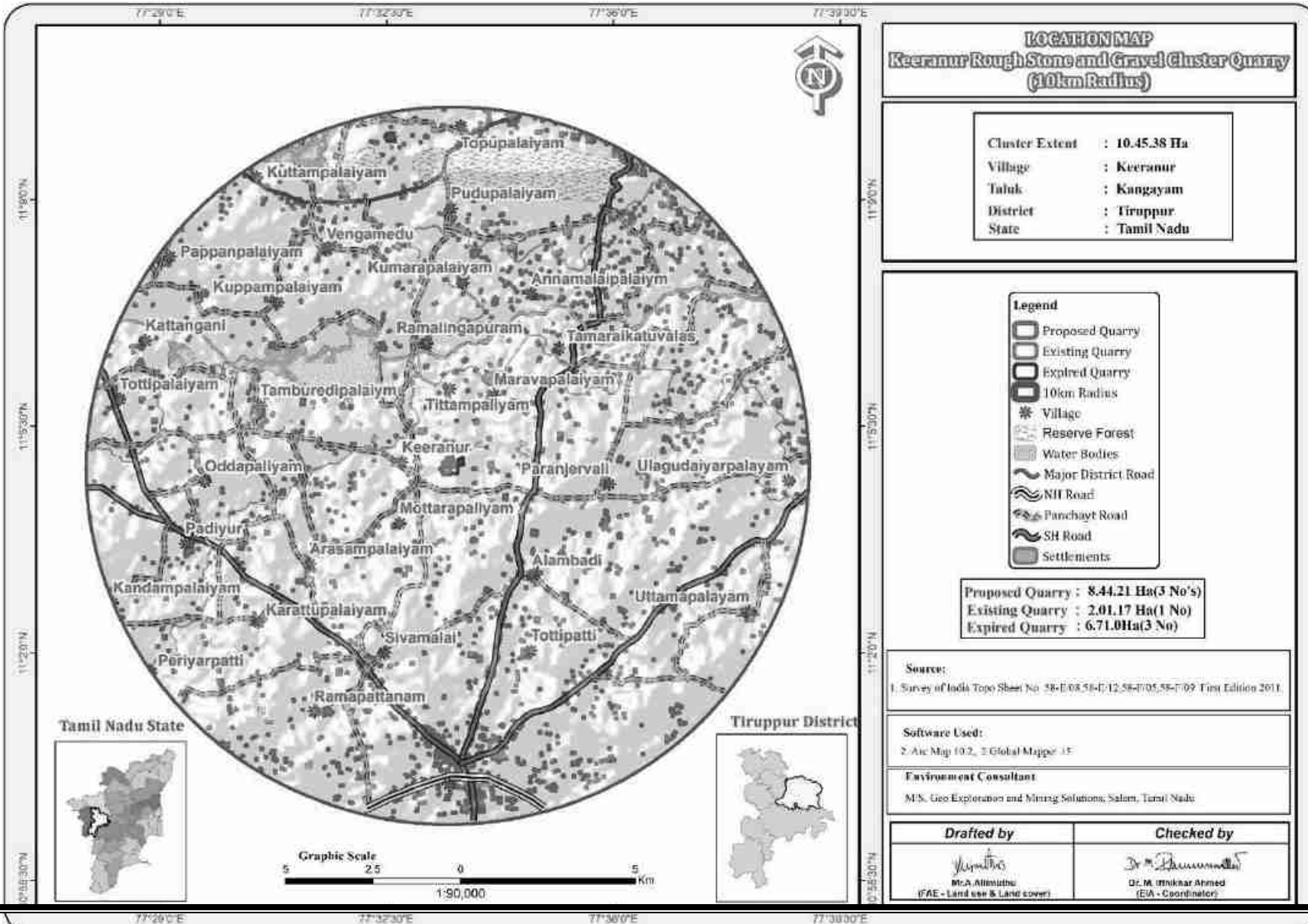
படம் 2.8: நிலப்பரப்பு, புனியியல் மற்றும் ஆண்டு வாரியாகட்டம்-P2



படம் 2.9: கிராம வரைபடம் கூகுள் எர்த் இமேஜில் மிகைப்படுத்தப்பட்டுள்ளது



படம் 2.10:10 கீர் சுற்றளவில் டிஜிட்டல் மயமாக்கப்பட்ட இருப்பிட வரைபடம்



LOCATION MAP
Keeranur Rough Stone and Gravel Cluster Quarry
(10km Radius)

Cluster Extent	: 10.45.38 Ha
Village	: Keeranur
Taluk	: Kangayam
District	: Tiruppur
State	: Tamil Nadu

- Legend**
- Proposed Quarry
 - Existing Quarry
 - Expired Quarry
 - 10km Radius
 - Village
 - Reserve Forest
 - Water Bodies
 - Major District Road
 - NH Road
 - Panchayat Road
 - SH Road
 - Settlements

Proposed Quarry	: 8.44.21 Ha(3 No's)
Existing Quarry	: 2.01.17 Ha(1 No)
Expired Quarry	: 6.71.0Ha(3 No)

Source:
1. Survey of India Topo Sheet No. 58-D/08, 58-E/12, 58-F/05, 58-F/09 First Edition 2011.

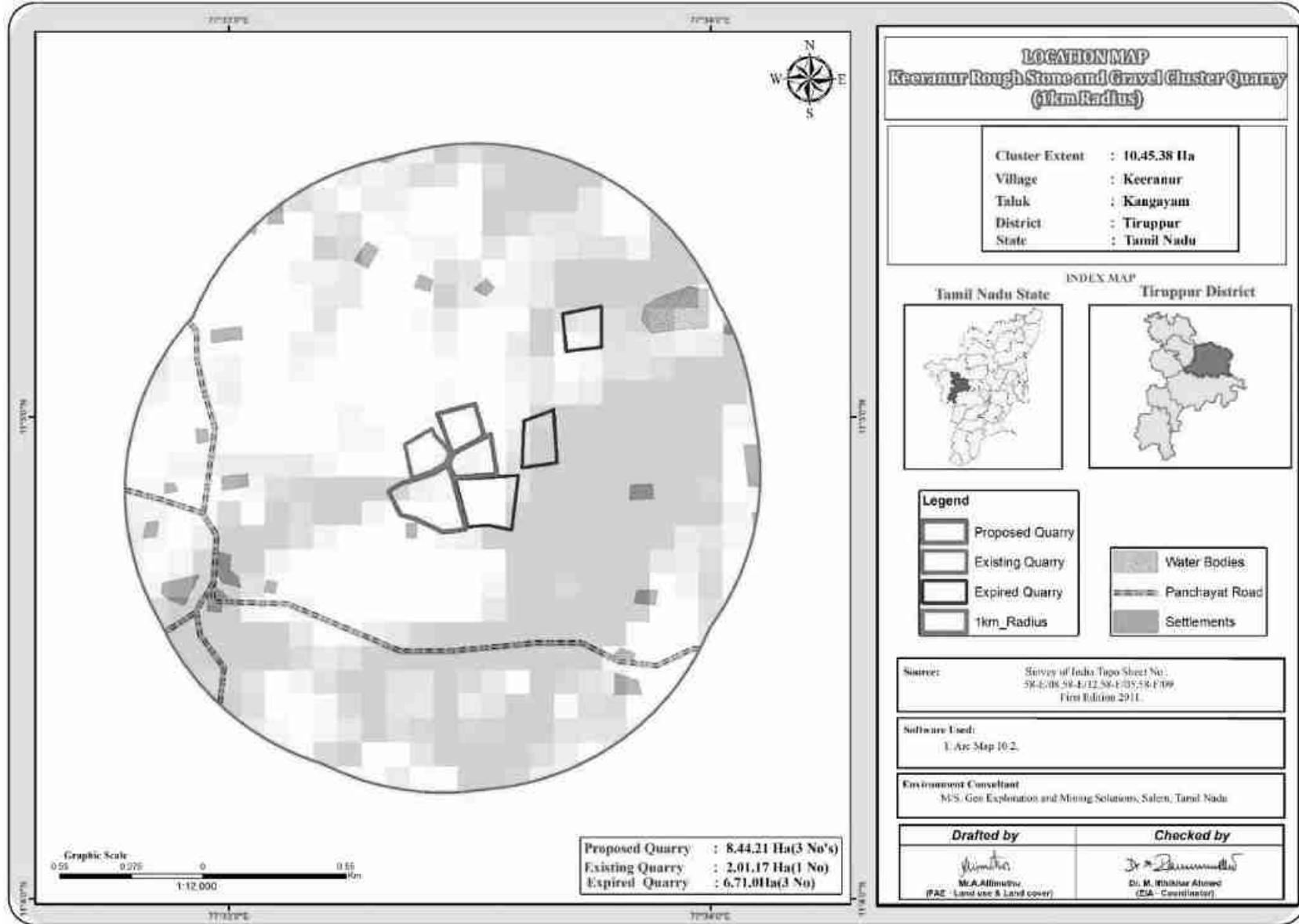
Software Used:
2. Arc Map 10.2, 3. Global Mapper 15

Environment Consultant
M.S. Geo Exploration and Mining Solutions, Salem, Tamil Nadu

Drafted by	Checked by
 M.A. Allimuthu (FAE - Land use & Land cover)	 Dr. M. Anikhar Ahmed (EIA - Coordinator)



படம் 2.11: 1கிமீ சுற்றளவில் டிஜிட்டல் மயமாக்கப்பட்ட இருப்பிட வரைபடம்



2.2.1 திட்டப் பகுதி

(i) குழுமத்தின் கீழ் உள்ள அனைத்து திட்டங்களும் தளம் சார்ந்தவை, திட்டப் பகுதிக்குள் எந்த நன்மையும் அல்லது செயலாக்கமும் முன்மொழியப்படவில்லை.

(ii) முன்மொழியப்பட்ட திட்டப் பகுதியில் வன நிலம் எதுவும் இல்லை மற்றும் பெரிய தாவரங்கள் மற்றும் மரங்கள் இல்லாதது.

அட்டவணை 2.3: முன்மொழியப்பட்ட திட்டங்களின் நில பயன்பாட்டு முறை - P1

விளக்கம்	தற்போதைய பகுதி (ஹெக்டேர்)	குத்தகைக் காலத்தின் முடிவில் உள்ள பகுதி (ஹெக்டேர்)
குவாரிக்கு உட்பட்ட பகுதி	0.10.11	1.60.31
உள்கட்டமைப்பு	இல்லை	0.01.0
சாலைகள்	0.02.00	0.02.0
பசுமை அரண்	இல்லை	0.16.00
பயன்படுத்தாத நிலம்	1.88.10	0.20.90
மொத்தம்	2.00.21	2.00.21

அட்டவணை 2.3A: முன்மொழியப்பட்ட திட்டங்களின் நில பயன்பாட்டு முறை - P2

விளக்கம்	தற்போதைய பகுதி (ஹெக்டேர்)	குத்தகைக் காலத்தின் முடிவில் உள்ள பகுதி (ஹெக்டேர்)
குவாரிக்கு உட்பட்ட பகுதி	3.54.0	3.54.0
உள்கட்டமைப்பு	இல்லை	0.01.0
சாலைகள்	0.02.00	0.02.0
பசுமை அரண்	இல்லை	0.16.00
பயன்படுத்தாத நிலம்	0.88.0	0.71.00
மொத்தம்	4.44.0	4.44.0

2.2.2 செயல்பாட்டின் அளவு

அட்டவணை 2.4: செயல்பாட்டு விவரங்கள் - P1

விவரங்கள்	விவரங்கள்		
	சாதாரண கல் (மீ ³)	பாறை சிதைவு (மீ ³)	கிராவல் (மீ ³)
புவியியல் வளங்கள்	7,94,365	55,770	36,894
சுரண்டக்கூடிய இருப்புக்கள்	2,64,320	42,480	30,240
ஐந்தாண்டு திட்ட காலத்திற்கு உற்பத்தி	2,64,320	42,480	30,240
உச்ச உற்பத்தி	61,120	18054	13680
சுரங்கத் திட்டக் காலம் / குத்தகைக்கு விண்ணப்பித்த காலம்	5 ஆண்டுகள்		
வேலை நாட்களின் எண்ணிக்கை	300 நாட்கள்		
ஒரு நாளைக்கு உற்பத்தி மீ ³	204	60	46
லாரி சுமைகளின் எண்ணிக்கை (ஒரு சுமைக்கு 12மீ ³)	17	5	4
சுரங்கத்தின் மொத்த ஆழம்	45மீ bgl (2மீ கிராவல் + 3மீ பாறை சிதைவு + 40மீ சாதாரண கல்)		

ஆதாரம்: அங்கீகரிக்கப்பட்ட சுரங்கத் திட்டம்

அட்டவணை 2.5: செயல்பாட்டு விவரங்கள் - P2

விவரங்கள்	விவரங்கள்
	சாதாரண கல் (மீ ³)
புவியியல் வளங்கள்	11,64,716
சுரண்டக்கூடிய இருப்புக்கள்	6,76,350
ஐந்தாண்டு திட்ட காலத்திற்கு உற்பத்தி	4,52,430
உச்ச உற்பத்தி	92,430
சுரங்கத் திட்டக் காலம் / குத்தகைக்கு விண்ணப்பித்த காலம்	5 ஆண்டுகள்
வேலை நாட்களின் எண்ணிக்கை	300 நாட்கள்
ஒரு நாளைக்கு உற்பத்தி மீ ³	308
லாரி சுமைகளின் எண்ணிக்கை (ஒரு சுமைக்கு 12மீ ³)	26
சுரங்கத்தின் மொத்த ஆழம்	37மீ bgl (2மீ கிராவல் + 35மீ சாதாரண கல்)

ஆதாரம்: அங்கீகரிக்கப்பட்ட சுரங்கத் திட்டம்

2.3 புவியியல்

2.3.1 மண்டல புவியியல்

தமிழ்நாட்டின் திருப்பூர் மாவட்டம் தெற்கு கிரானுலிடிக் நிலப்பரப்பின் ஒரு பகுதியாகும் மற்றும் முக்கியமாக ஆக்கிரமிக்கப்பட்டுள்ளது.

ஆர்க்கியனின் படிகப் பாறைகள் மற்றும் பிற்பகுதியில் உள்ள புரோட்டோரோசோயிக் வயது வரை. பிராந்திய ரீதியாக, பாறைகளை ஐந்து வகைகளாகப் பிரிக்கலாம்.

i.	சார்னோகைட் குழுவை சார்னோகைட், பைராக்ஸீன் கிரானுலைட் மற்றும் மேக்னடைட் குவார்ட்சைட் பிரதிநிதித்துவப்படுத்துகிறது
ii	ஹார்ன்ப்ளென்ட் - பயோடைட் க்னெய்ஸை உள்ளடக்கிய தீபகற்ப க்னீசிக் காம்ப்ளக்ஸ் (II)
iii	ஹார்ன்ப்ளென்ட்-பயோடைட் க்னெய்ஸை உள்ளடக்கிய தீபகற்ப க்னீசிக் காம்ப்ளக்ஸ் (II)
iv	இளம் ஊடுருவல், நெஃபெலின்-சைனைட், பிங்க் கிரானைட், பெக்மாடைட் மற்றும் குவார்ட்ஸ் நரம்புகள் மற்றும்
v	கங்கர் மற்றும் மண்ணின் நான்காம் நிலை படிவுகள்

பகுதியின் அடுக்கு -

வயது	குழு	லித்தாலஜி
ஹோலோசீன்		பிளாக் பருத்தி மண் / களிமண் ± ஜிப்சம்
செனோசோயிக்		கன்கர்/கால்க்-துஃபா
நியோப்ரோடெரோசோயிக்	அமில ஊடுருவல்கள்	குவார்ட்ஸ் நரம்புகள் பெக்மாடைட் பிங்க் கிரானைட்
	சிவமலை சைனைட் வளாகம்	நெஃபெலின்-சைனைட்
	சாக் ஹில்ஸ் (அடிப்படை ஊடுருவல்கள்)	பைராக்ஸனைட்/டுனைட்
ஆர்க்கியன் - பாலியோபுரோடெரோசோயிக்	தீபகற்ப ஜினீசிக் வளாகம் (II) PGC (II)	பிங்க் கிரானைட் Gneiss Hornblende Biotite gneiss
அர்க்கியன்	சார்னோகைட் குழு	சார்னோகைட் (வகைப்படுத்தப்படாதது) பைராக்ஸீன் கிரானுலைட் பேண்டட் மேக்னடைட் குவார்ட்ஸைட்

திருப்பூர் மாவட்டம் மேக்னடைட் குவார்ட்ஸைட், பைராக்ஸீன் கிரானுலைட் மற்றும் சார்னோகைட் ஆகியவற்றின் உறைகளுடன் கூடிய பிஜிசி (II) இன் ஹார்ன்ப்ளெண்டே பயோடைட் க்னீஸ்களால் ஆக்கிரமிக்கப்பட்டுள்ளது. இப்பகுதியானது பைராக்ஸீன் கிரானுலைட்டின் பல பட்டைகளை வெளிப்படுத்துகிறது, இது நடுத்தர தானியமானது, நடுத்தர முதல் அடர் சாம்பல் நிறம் மற்றும் பொதுவாக க்னீசிக் நாட்டில் முக்கியமாக தனித்து நிற்கிறது.

பிராந்திய இலைகளுக்கு இணையாக. சார்னோகைட் கரடுமுரடான தானியமானது, பெரியது, பல இடங்களில் அது இலைகளாகவும், சாம்பல் நிறமாகவும், க்ரீஸாகவும் இருக்கும், மேலும் பாறாங்கற்கள் மற்றும் சிறிய குமிழ்களாக வெளிப்படும். இது திருப்பூர் மாவட்டத்தின் மத்திய, மேற்கு மற்றும் தெற்கு பகுதிகளில் நன்கு வெளிப்படுகிறது. ஃபோலியேஷனின் பொது வேலைநிறுத்தம் ENE-WSW, E-W இலிருந்து முறையே NW மற்றும் N நோக்கி நனைகிறது.

ஹார்ன்ப்ளெண்டே-பயோடைட் gneiss நன்கு இலைகளாகவும், நடுத்தர முதல் கரடுமுரடான தானியமாகவும், வெளிர் சாம்பல் நிறமாகவும், தாள்கள் மற்றும் சிறிய முடிச்சுகளாக வெளிப்படும். இளஞ்சிவப்பு கிரானைட் நெய்ஸ் மெல்லிய பட்டைகள் மற்றும் லென்சாய்டல் உடல்களாக நிகழ்கிறது. இது மாஃபிக் (முக்கியமாக பயோடைட் மற்றும் ஹார்ன்ப்ளெண்டே) மற்றும் ஃபெல்சிக் (ஃபெல்ட்ஸ்பார் மற்றும் குவார்ட்ஸ்) கனிமங்களின் மாற்று பட்டைகளால் ஆன ஒரு நடுத்தர தானிய பாறையாகும். இது அவினாசி பகுதியில் நன்கு அறியப்பட்டதாகும்.

பைராக்ஸினைட்/டுனைட் போன்ற அடிப்படை ஊடுருவல்கள் அவுட்கிராப் மற்றும் லென்சாய்டல் உடல்கள் மற்றும் நாட்டுப் பாறைகளில் நிகழ்கின்றன.

பெரும்பாலும் பிராந்திய இலையுதிர்க்கு ஒத்துப்போகிறது. திருப்பூரின் தெற்கு மற்றும் தென்கிழக்கில் பல அடிப்படை ஊடுருவல்கள் பதிவாகியுள்ளனநகரம். இந்த உடல்களின் போக்கு கிழக்கு-மேற்கு.

நெப்லைன் சைனைட் என்பது ஒரு லுகோக்ராடிக், சாதாரண பாறை மற்றும் நெப்லினுடன் முக்கியமாக ஃபெல்ட்ஸ்பாரால் ஆனது மற்றும் நெப்லைன் அகற்றப்பட்டதால் குழிவான தோற்றத்தைக் காட்டுகிறது. இந்த கார பாறை சிவன்மலை மற்றும் அதை சுற்றியுள்ள பகுதிகளில் மட்டுமே கிடைக்கிறது. இளஞ்சிவப்பு கிரானைட், பெக்மாடைட் மற்றும் குவார்ட்ஸ் நரம்புகளை உள்ளடக்கிய அமில ஊடுருவல்கள் மைக்ரோ (செ.மீ. அகலம்-மீட்டர் நீளம்) முதல் மீசோ அளவிலான (சில மீட்டர் அகலம் மற்றும் பல மீட்டர் நீளம்) வரை பரவியிருக்கும் நாட்டுப் பாறைகள். அவனாஷியின் 9 கிமீ சுற்றளவில் கிரானைட் வெளிப்படுகிறது. சிறிய அளவிலான பெக்மாடைட் மற்றும் குவார்ட்ஸ் நரம்புகள் கிட்டத்தட்ட அனைத்து பாறை வகைகளிலும் காணப்படுகின்றன. காங்கர் மற்றும் ஜிப்சம் கொண்ட கருப்பு பருத்தி மண்ணால் குறிப்பிடப்படும் குவார்ட்ஸ் ரி வயது வண்டல்களால் அமில ஊடுருவல்கள் மேலெழுதப்படுகின்றன. பெரும்பாலான பகுதி பழுப்பு மற்றும் சிவப்பு பழுப்பு மண்ணால் சூழப்பட்டுள்ளது. கருப்பு பருத்தி மண்ணால் மூடப்பட்ட பகுதியின் சில பகுதி ஜிப்சம் கட்டிகளாக உள்ளது. மாவட்டத்தின் தென்மேற்குப் பகுதியை கருப்பு பருத்தி மண் உள்ளடக்கியது.

ஆதாரம்: திருப்பூர் மாவட்ட சிறு கனிமங்களுக்கான மாவட்ட ஆய்வு அறிக்கை - மே 2019

<https://cdn.s3waas.gov.in/s3d1f255a373a3cef72e03aa9d980c7eca/uploads/2019/05/2019052585.pdf>

2.3.2 உள்ளூர் புவியியல்

ஆய்வுப் பகுதியானது பிராந்தியப் போக்கைப் பின்பற்றுகிறது மற்றும் முக்கியமாக ஹார்ட் ராக் உருவாக்கத்தை ஒரே மாதிரியான உருவாக்கம் / சார்னோகைட்டின் பாத் தோலித் உருவாக்கம் ஆகியவற்றை உள்ளடக்கியது. அனைத்து திட்டப் பகுதிகளும் வெற்று நிலப்பரப்பாகும், அனைத்து திட்டப் பகுதிகளும் கிராவல் மூடப்பட்டிருக்கும் மற்றும் 1m - 2m தடிமன் (2m கிராவல்) கொண்ட பாறை சிதைவு உருவாக்கம்; தற்போதுள்ள குவாரி குழியிலிருந்து தெளிவாக அனுமானிக்கப்படும் 1m-5m கிராவல் மற்றும் பாறை சிதைவு உட்பட்ட கிராவல் உருவாக்கத்திற்குப் பிறகு பாரிய சார்னோகைட் உருவாக்கம் காணப்படுகிறது.

தீபகற்பக் க்னீஸ் மிகப் பழமையான பாறை அமைப்புகளை உருவாக்குகிறது, இதில் சார்னோகைட்டின் பாரிய உருவாக்கம் சமீபத்திய நான்காம் பகுதி உருவாக்கத்தின் வளமான திரட்சியுடன் உள்ளது. சார்னோகைட் உடலின் பிராந்திய அளவில் N30°E - S30°W, SE60° நோக்கி நனைகிறது.

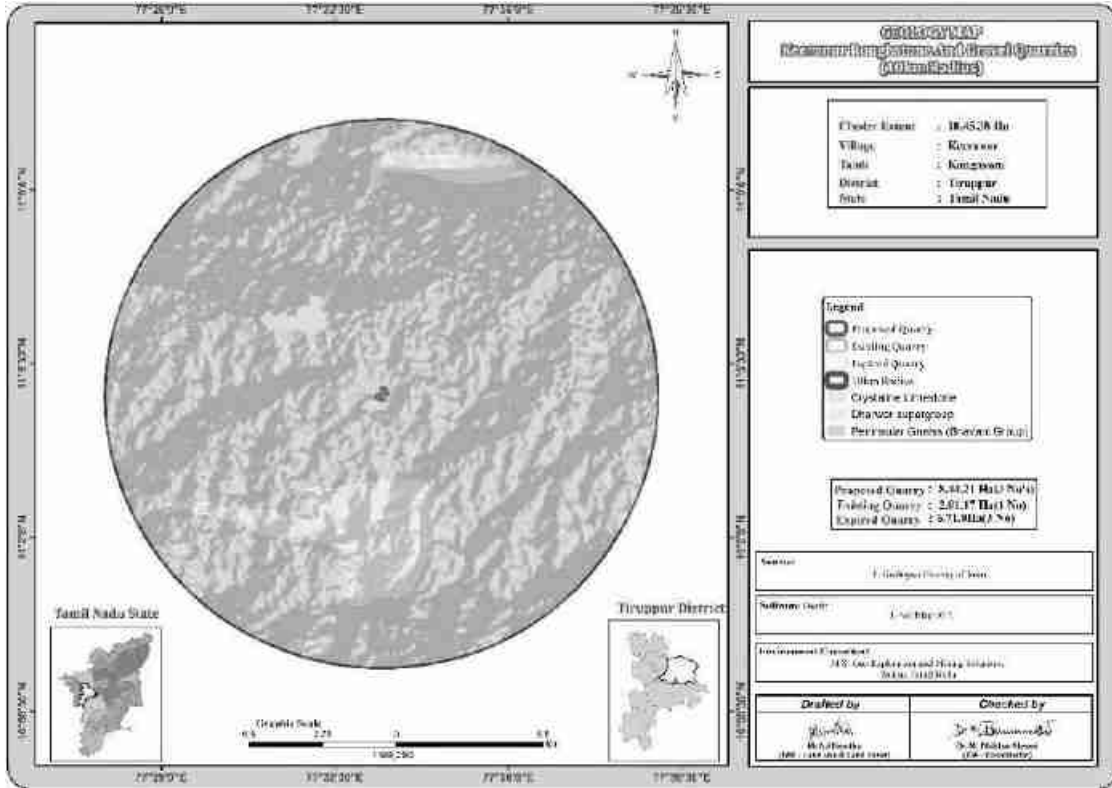
எந்த ஆய்வும் தேவையில்லை, சாதாரண கல் மற்றும் கிராவல் உருவாக்கம் தென்மேற்கு மற்றும் மேற்கு பகுதியில் இருக்கும் குவாரி குழியிலிருந்து தெளிவாக ஊகிக்கப்படுகிறது.

இந்தப் பகுதியில் உள்ள பாறைகளின் பொதுவான புவியியல் வரிசைகள் கீழே
கொடுக்கப்பட்டுள்ளன:

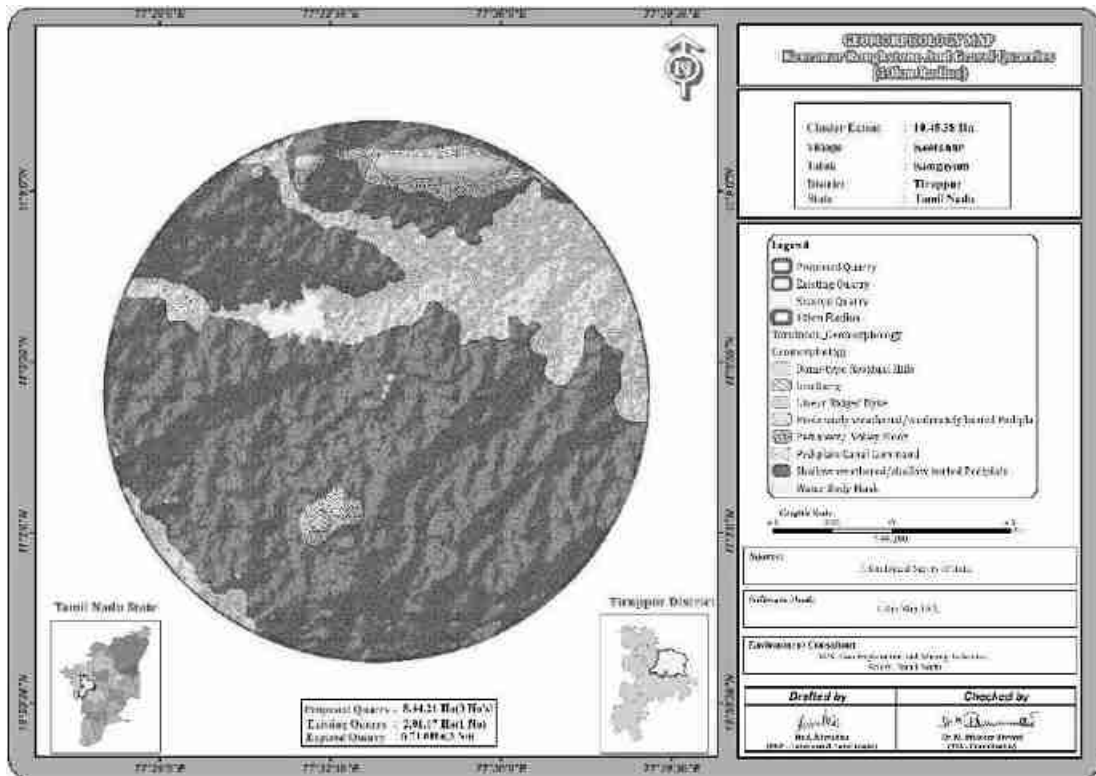
பிராந்திய அடுக்கு வரிசை:

↑ வயது உருவாக்கம்
சமீபத்தியது - குவாட்டர்னரி உருவாக்கம் (கிராவல்+ பாறை சிதைவு)
----- இணக்கமின்மை -----
ஆர்க்கியன் - சார்னோக்கைட்
தீபகற்ப க்னீஸ் வளாகம்

படம் 2.12: பிராந்திய புனியியல் வரைபடம்



படம் 2.13: புனியியல் வரைபடம்



2.4 வளங்கள் மற்றும் இருப்புக்கள்

சாதாரண கல் மற்றும் கிராவளின் வளங்கள் மற்றும் இருப்புக்கள் குறுக்கு வெட்டு முறையின் அடிப்படையில் அதிகபட்ச குத்தகைப் பகுதியை உள்ளடக்கும் வகையில் பிரிவுகளை உருவாக்குவதன் மூலம் கணக்கிடப்பட்டது. புவியியல் வளங்களின் கிடைக்கும் தன்மையின் அடிப்படையில், தோண்டுதல் முறையில் பெஞ்ச் அமைப்பதைக் கருத்தில் கொண்டு, 7.5 மீ (பயன்படுத்தப்பட்ட பகுதியைச் சுற்றியுள்ள பாதுகாப்புத் தடை) மற்றும் துல்லியமான பகுதித் தொடர்பு கடிதத்தின்படி பாதுகாப்பு தூரத்தை விட்டுவிட்டு, பூட்டப்பட்டதைக் கழிப்பதன் மூலம், சுரங்கப் கையிருப்பு கணக்கிடப்படுகிறது. பெஞ்ச் உருவாக்கத்தின் போது இருப்புக்கள் (பெஞ்ச் லாஸ் என்றும் அழைக்கப்படுகிறது) மற்றும் கழிக்கக்கூடிய இருப்புக்கள் கழிவு / அதிக சுமை / பக்கச்சுமை இல்லாததைக் கருத்தில் கொண்டு கணக்கிடப்படுகிறது (100% மீட்பு எதிர்பார்க்கப்படுகிறது).

அட்டவணை 2.6: வளங்கள் மற்றும் இருப்புக்கள் -P1

விளக்கம்	சாதாரண கல் மீ3	பாறை சிதைவு மீ3	கிராவல் மீ3
புவியியல் வளம்	7,94,365	55,770	366,894
சுரண்டக்கூடிய வளம்	2,64,320	42,480	30,240
ஐந்தாண்டு திட்ட காலத்திற்கு ஆண்டு வாரியான உற்பத்தி	2,64,320	42,480	30,240

ஆதாரம்: அங்கீகரிக்கப்பட்ட சுரங்கத் திட்டம்

அட்டவணை 2.7: ஆண்டு வாரியான உற்பத்தித் திட்டம் - P1

ஆண்டு	சாதாரண கல் மீ3	பாறை சிதைவு மீ3	கிராவல் மீ3
1 st	43,050	18,054	13,680
2 nd	46,010	15,222	10,320
3 rd	53,120	9,204	6,240
4 th	61,020	-	-
5 th	61,120	-	-
மொத்தம்	2,64,320	42,480	30,240

ஆதாரம்: அங்கீகரிக்கப்பட்ட சுரங்கத் திட்டம்

அட்டவணை 2.8: வளங்கள் மற்றும் இருப்புக்கள் -P2

விளக்கம்	சாதாரண கல் மீ3	கிராவல் மீ3
புவியியல் வளம்	11,64,716	2,552
சுரண்டக்கூடிய வளம்	6,76,350	-
ஐந்தாண்டு திட்ட காலத்திற்கு ஆண்டு வாரியான உற்பத்தி	4,52,430	-

ஆதாரம்: அங்கீகரிக்கப்பட்ட சுரங்கத் திட்டம்

அட்டவணை 2.9: ஆண்டு வாரியான உற்பத்தித் திட்டம் - P2

ஆண்டு	சாதாரண கல் மீ3
1 st	91,040
2 nd	92,430
3 rd	90,450
4 th	89,815
5 th	88,695
மொத்தம்	4,52,430

ஆதாரம்: அங்கீகரிக்கப்பட்ட சுரங்கத் திட்டம்

கழிவுகளை அகற்றுவது

இந்தக் காலக்கட்டத்தில் 5^{ம்} ஆழம் வரை 72,720மீ³ வரை கிராவல் உருவாக்கம் வடிவில் அதிக சமை உள்ளது. தாழ்வான பகுதிகளை நிரப்புவதற்கும், சமன் செய்வதற்கும், பாறை சிதைவு மற்றும் கிராவல் நேரடியாக டிப்பர்களில் ஏற்றப்படும், இது அனுமதி பெற்று அரசுக்கு தேவையான சீக்னியோரேஜ் கட்டணத்தை செலுத்திய பின்னரே செய்யப்படும்.

கருத்தியல் சுரங்கத் திட்டம்/ இறுதி சுரங்க மூடல் திட்டம்

சுரங்கத்தின் பொருளாதார ஆழம், பாதுகாப்பு மண்டலங்கள், அனுமதிக்கப்பட்ட பகுதி போன்ற சில நடைமுறை அளவுருக்களின் அடிப்படையில் இறுதி குழி அளவு வடிவமைக்கப்பட்டுள்ளது.

அட்டவணை 2.10: இறுதி குழி பரிமாணம் - P1

பிரிவுகள்	L (மீ)	W (மீ)	D (மீ)
I	126	131	45மீ bgl

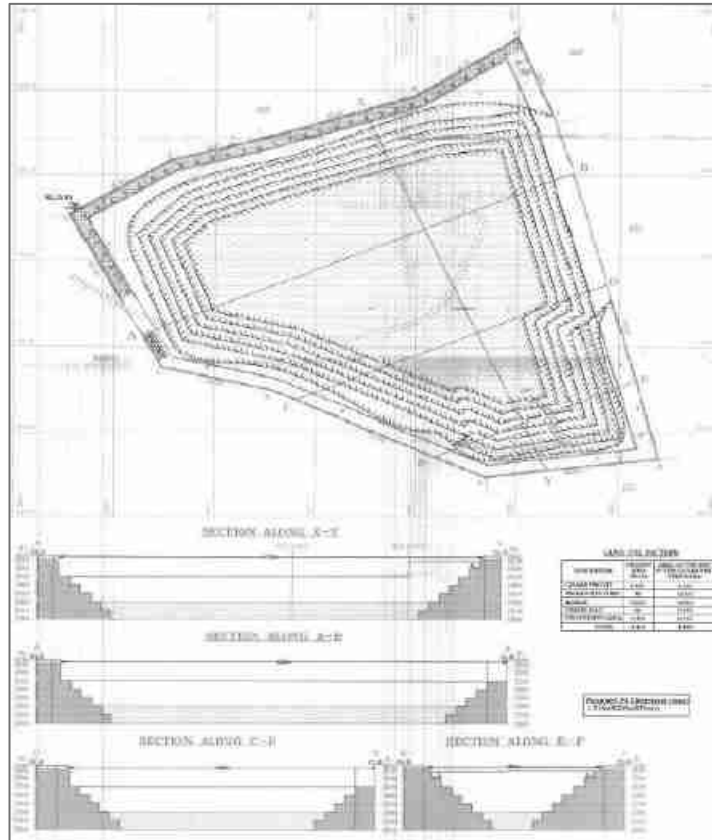
ஆதாரம்: அங்கீகரிக்கப்பட்ட சுரங்கத் திட்டம்

அட்டவணை 2.11: இறுதி குழி பரிமாணம் - P2

பிரிவுகள்	L (மீ)	W (மீ)	D (மீ)
I	210	220	37மீ bgl

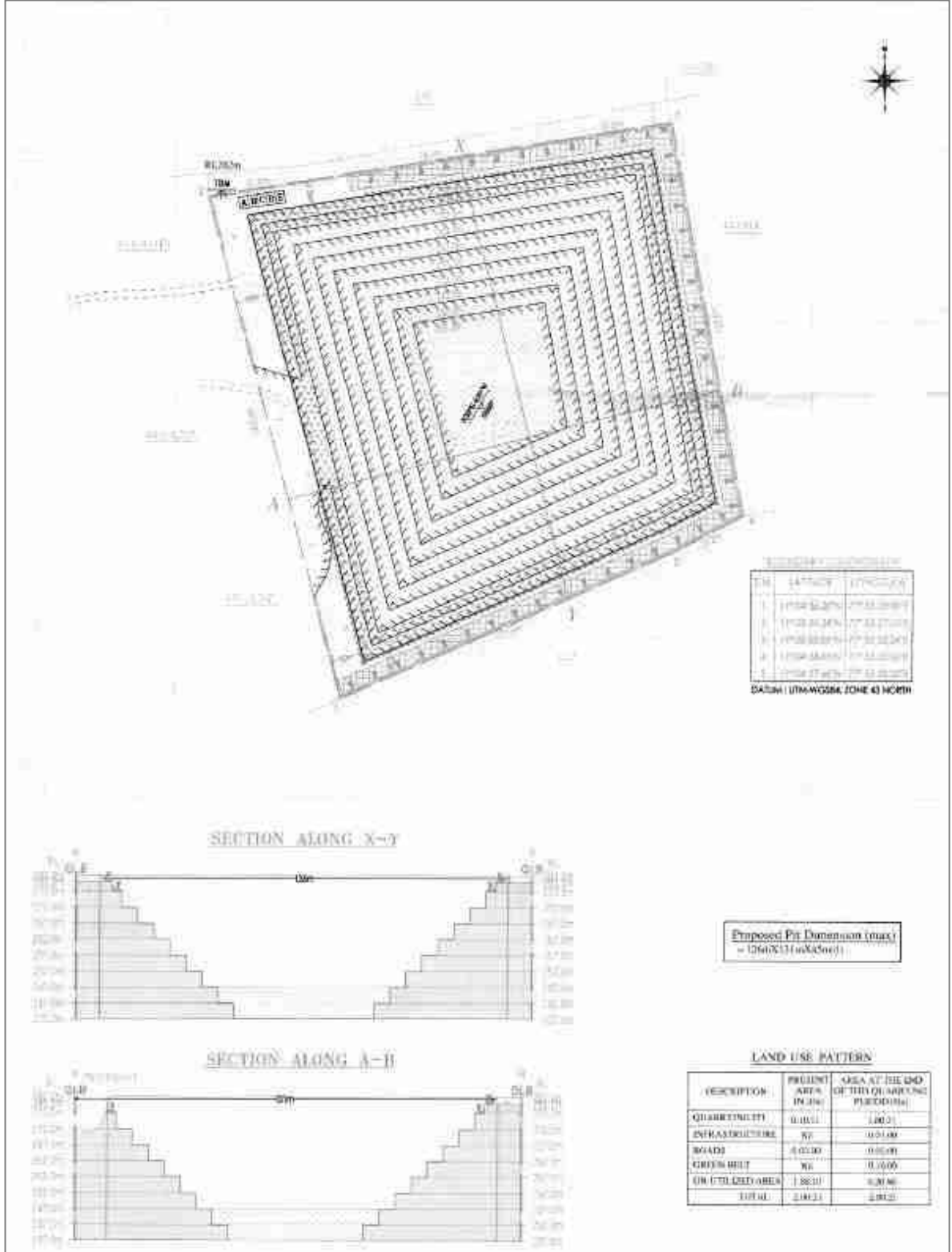
ஆதாரம்: அங்கீகரிக்கப்பட்ட சுரங்கத் திட்டம்

படம் 2.14: சுரங்க மூடல் திட்டம் மற்றும் பிரிவுகள்-P1



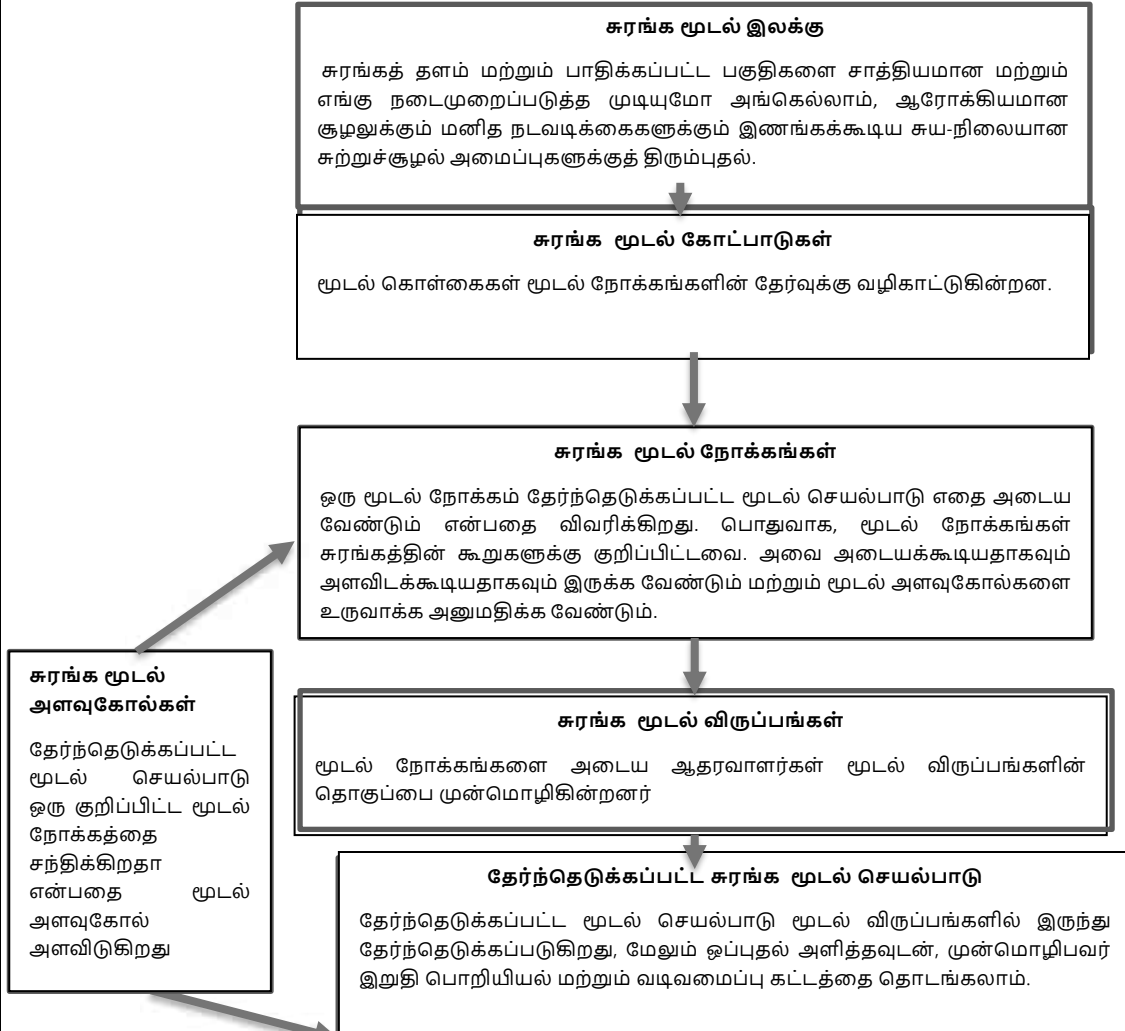
ஆதாரம்: அங்கீகரிக்கப்பட்ட சுரங்கத் திட்டம்

படம் 2.15: சுரங்க மூடல் திட்டம் மற்றும் பிரிவுகள்-P2



ஆதாரம்: அங்கீகரிக்கப்பட்ட சுரங்கத் திட்டம்

- சுரங்கத்தின் வாழ்நாளின் முடிவில், தோண்டப்பட்ட சுரங்கக் குழி / வெற்றிடமானது மழை நீரை சேகரிப்பதற்கான செயற்கை நீர்த்தேக்கமாகச் செயல்படும் மற்றும் வறட்சிக் காலத்தில் ஏற்படும் தேவை அல்லது நெருக்கடிகளைச் சமாளிக்க உதவும்.
- குவாரி மூடப்பட்ட பிறகு, பாதுகாப்புத் தடை மற்றும் மேல் பெஞ்சுகள் மற்றும் தற்காலிக நீர்த்தேக்கம் ஆகியவை சுற்றுச்சூழலை மேம்படுத்தும்.
- சுரங்க மூடல் என்பது ஒரு குறுக்கீடு செய்யப்பட்ட தளத்தை அதன் இயற்கையான நிலைக்குத் திரும்பச் செய்யும் அல்லது சுற்றுச்சூழலில் ஏதேனும் பாதகமான விளைவுகளைத் தடுக்கும் அல்லது குறைக்கும் அல்லது மனித ஆரோக்கியம் மற்றும் பாதுகாப்பிற்கு அச்சுறுத்தல்களைத் தடுக்கும் அல்லது குறைக்கும் ஒரு செயல்முறையாகும்.
- புனர்வாழ்வுளிக்கப்பட்ட சுரங்கங்கள் மனிதர்கள் மற்றும் விலங்குகளுக்கு உடல் ரீதியாக பாதுகாப்பாக இருப்பது, புவி-தொழில்நுட்ப ரீதியாக நிலையானது, புவி-வேதியியல் ரீதியாக மாசுபடுத்தாதது/ மாசுபடுத்தாதது மற்றும் சுரங்கத்திற்குப் பிந்தைய நில பயன்பாட்டைத் தக்கவைத்துக்கொள்ளும் திறன் ஆகியவை முக்கிய மூடல் நோக்கங்களாகும்.



மூடல் நோக்கங்கள் –

- மனிதர்கள் மற்றும் வனவிலங்குகளின் பாதுகாப்பிற்காக அணுகல் குறைவாக இருக்க வேண்டும்.
- திறந்த குழி சுரங்க வேலைகள் மற்றும் குழி எல்லை ஆகியவை இயற்பியல் ரீதியாகவும் புவி-தொழில்நுட்ப ரீதியாகவும் நிலையானவை.
- வெள்ளம் சூழ்ந்த குழிகளில் உள்ள நீரின் தரம் மனிதர்கள், நீர்வாழ் உயிரினங்கள் மற்றும் வனவிலங்குகளுக்கு பாதுகாப்பானது.
- அசுத்தமான வடிகால் வெளியேற்றம் குறைக்கப்பட்டு கட்டுப்படுத்தப்பட்டுள்ளது.
- அசல் அல்லது விரும்பிய புதிய மேற்பரப்பு வடிகால் வடிவங்கள் நிறுவப்பட்டுள்ளன.
- வெள்ளம் சூழ்ந்த குழிகளுக்கு, நடைமுறை மற்றும் சாத்தியமான இடங்களில் குழிக்குள் நீர்வாழ் வாழ்விடம் நிறுவப்பட்டுள்ளது.
- மனிதர்கள் மற்றும் வனவிலங்குகளுக்கு வெள்ளம் சூழ்ந்த குழிகளில் இருந்து அவசர அணுகல் மற்றும் தப்பிக்கும் வழிகள் உள்ளன.
- தூசி அளவு மக்கள், தாவரங்கள், நீர்வாழ் உயிரினங்கள் மற்றும் வனவிலங்குகளுக்கு பாதுகாப்பானது.

சுரங்க வடிவமைப்பு & மூடுதல் திட்டமிடல் மற்றும் விருப்பங்கள் பரிசீலனைகள் –

- உள் மற்றும் வெளிப்புற பங்குதாரர்களால் திட்டமிடல் மற்றும் வடிவமைப்பு பரிசீலனையின் ஆரம்ப கட்டத்தில் சுரங்க மூடல் நன்கு திட்டமிடப்பட்டுள்ளது.
- சுரங்கக் குழியின் எல்லையில் 2மீ உயரம் கொண்ட கட்டு கட்டுதல் மற்றும் அதன் நிலைத்தன்மையை எல்லா நேரத்திலும் உறுதி செய்தல் மற்றும் மழை பெய்யும் போது குழிக்கு மண் சறுக்குவதைத் தவிர்க்கவும், குழி மற்றும் மேற்பரப்பு ஓடுதலைத் தவிர்க்கவும் இயற்கையான சரிவில் தோட்ட வடிகால் அமைத்தல்.
- கனிமத்தை முழுமையாகச் சுரண்டிய பிறகு, விபத்துகளைத் தவிர்க்க, தாழ்வான பெஞ்ச் கால் சுவர் பக்கமானது சம்பீ பிட்கள் இல்லாமல் வெற்றுப் பரப்பாகப் பராமரிக்கப்படும்.
- சுரங்கம் மூடப்படுவதற்கு முன் அனைத்து கூர்மையான விளிம்புகளும் மென்மையான பக்கங்களாக மாற்றி, தொங்கும் சுவர் பக்கத்தில் தளர்வான குப்பைகள் இல்லாமல் இருப்பதை உறுதி செய்யும்.
- சமூகப் பொறுப்புகளின் ஒரு பகுதியாக திட்ட முன்மொழிபவர், TNPCB & TWAD இன் தரநிலைகளின்படி பயனுள்ள சுத்திகரிப்பு செயல்முறைக்குப் பிறகு, சேமிக்கப்பட்ட சுரங்கக் குழி நீரை அருகிலுள்ள கிராமங்களுக்கு வழங்க உறுதியளிக்கிறார்.
- பூர்வீக இனங்கள் எல்லைத் தடைகளில் 3 வரிசை வடிவங்களில் நடப்படும் மற்றும் 1 வது பெஞ்ச், பொதுமக்கள் மற்றும் கால்நடைகளின் உள்ளார்ந்த நுழைவைத் தடுக்க வாசலில் ஒரு முழுநேர காவலாளி நியமிக்கப்படும்.
- குவாரிக்கான அணுகு சாலை மூடப்பட்டவுடன் உடனடியாக துண்டிக்கப்படும்
- தளவமைப்பு வடிவமைப்பு தயாரிக்கப்பட்டு, புவியியல் மற்றும் சுரங்கத் துறையின் அங்கீகாரத்தைப் பெற வேண்டும்.
- அங்கீகரிக்கப்பட்ட தளவமைப்பின்படி கட்டுவதற்கு முன்மொழிபவருக்கு அறிவுறுத்தப்படுகிறது

- தளத்தில் விடப்பட்ட கட்டமைப்புகளின் இயற்பியல் மற்றும் இரசாயன நிலைத்தன்மை, உயிரியல் ரீதியாக வேறுபட்ட, நிலையான சூழலின் இயற்கையான மறுவாழ்வு, இறுதி நிலப் பயன்பாடு உகந்ததாக உள்ளது மற்றும் சுற்றியுள்ள பகுதி மற்றும் உள்ளூர் சமூகத்தின் தேவைகளுக்கு இணங்குகிறது மற்றும் தேவைகளை எடுத்துக்கொள்வது உள்ளூர் சமூகத்தின் கணக்கு மற்றும் மூடுதலின் சமூக-பொருளாதார தாக்கத்தை குறைத்தல்
- சுரங்கம் மூடப்படுவதால் சுற்றுச்சூழல் மற்றும் சூழலியலில் சாதகமான மாற்றம் ஏற்படும்.

2.5 சுரங்க முறை

திறந்தவெளி இயந்திரமயமாக்கப்பட்ட சுரங்க முறையானது பெஞ்ச் உயரத்திற்குக் குறையாத பெஞ்ச் அகலத்துடன் 5.0 மீட்டர் உயர பெஞ்சை உருவாக்குவதன் மூலம் முன்மொழியப்பட்டது. பெஞ்ச் சாய்வு 60° ஆக பராமரிக்கப்படும்.

சாதாரண கல் என்பது ஒரு பாத்தோலித் உருவாக்கம் மற்றும் தாய் பாறையிலிருந்து கணிசமான அளவு பாறைகளை பிளவுபடுத்துவது ஜாக்ஹாமர் துளையிடுதலின் மூலம் மேற்கொள்ளப்படும் மற்றும் வெடிப்பதற்கு ஸ்லரி வெடிபொருட்கள் பயன்படுத்தப்படும். ராக் பிரேக்கருடன் இணைக்கப்பட்ட ஹைட்ராலிக் எக்ஸ்கவேட்டர் / டிப்பர் கலவையுடன் கூடிய வாளி, வெடித்த பிறகு சாதாரண கல்லை தோண்ட / உடைக்க ஈடுபடுத்தப்படும். சாதாரண கல்லை டிப்பர்களில் ஏற்றுவதற்கு வாளி அலகுடன் இணைக்கப்பட்ட ஹைட்ராலிக் எக்ஸ்கவேட்டர் பயன்படுத்தப்படும், பின்னர் கல் பிட்ஹெட்டிலிருந்து அருகிலுள்ள கிரவுர்களுக்கு கொண்டு செல்லப்படும்.

கனரக பூமியை நகர்த்தும் இயந்திரங்களைப் பயன்படுத்துவதற்கும், வெடிப்பு மற்றும் சுரங்க மேலாளரை நியமனம் செய்வதற்கும், புவியியல் மற்றும் சுரங்கத் துறையிலிருந்து தேவையான சட்டப்பூர்வ அனுமதியைப் பெற பரிந்துரைக்கப்படுகிறது.

2.5.1 துளையிடுதல் மற்றும் வெடித்தல் அளவுருக்கள்:

ஜாக் ஹேம்மர் மற்றும் கம்பிரசரைப் பயன்படுத்தி துளையிடுதல் மேற்கொள்ளப்படும், துளையின் ஆழம் அதிகப்பட்சம் 1.5 மீ துளையிடுதல் மற்றும் கீழே கொடுக்கப்பட்டுள்ள அளவுருக்களின்படி வெடித்தல் மேற்கொள்ளப்படும்: -

இடைவெளி	-	1.2மீ
சுமை	-	1.0மீ
துளையின் ஆழம்	-	1.5மீ
ஒரு துளைக்கு மின்னூட்டம்-		0.50-0.75 கிகி
துள் காரணி	-	6.0டன்கள்/கிலோ
துளை விட்டம்	-	32மிமீ
உச்ச உற்பத்தி திறன்	=	512மீ ³ சாதாரண கல் ஒரு நாளைக்கு
இடைவெளி X சுமை X ஆழம்	=	1.2மீ X 1.0மீ X 1.5மீ = 1.8 மீ ³
	=	1.8 மீ ³ X 2.6 (Bulk Density) = 4.6Ts ஒரு துளைக்கு

எனவே 512மீ³ (1331Ts) இன் உச்ச உற்பத்திக்கு = 221 துளைகள் ஒரு நாளைக்கு தோண்ட வேண்டும்

ஒரு துளைக்கு வெடிமருந்து = ½ கிலோ எனவே அதிகபட்ச 110 கிலோ வெடிமருந்துகள் உற்பத்தியைக் கருத்தில் கொண்டு அதிகபட்சமாக பயன்படுத்தப்படும்.

பயன்படுத்தப்படும் வெடிமருந்து வகை -

ஸ்லரி வெடிபொருட்கள் (ஒரு திரவம், ஆக்ஸிஜனேற்றிகள் மற்றும் எரிபொருளின் கணிசமான பகுதிகளைக் கொண்ட ஒரு வெடிக்கும் பொருள், மேலும் ஒரு தடிப்பாக்கி), NONEL / எலக்ட்ரிக் டெட்டனேட்டர் & வெடிக்கும் உருகி.

வெடிபொருட்களின் சேமிப்பு -

திட்டப் பகுதிக்குள் வெடிபொருட்களை சேமிப்பதற்கான முன்மொழிவு எதுவும் இல்லை, அந்தந்த திட்ட ஆதரவாளர்கள் வெடிகுண்டு நடவடிக்கைகளை மேற்கொள்வதற்காக அங்கீகரிக்கப்பட்ட வெடிமருந்து நிறுவனங்களுடன் ஒப்பந்தம் செய்துள்ளனர் மற்றும் DGMS வழிகாட்டுதல்களின்படி திறமையான நபர் பாதுகாப்பு மற்றும் ஒட்டுமொத்த குவாரி நடவடிக்கைகளின் மேற்பார்வைக்கு பணியமர்த்தப்படுவார்.

வெடிமருந்துகள் தினசரி அடிப்படையில் வெடிகுண்டு நிறுவனத்திடமிருந்து பெறப்படும் மற்றும் திறமையான பிளாஸ்டர் மேற்பார்வையின் கீழ் வெடிப்பு மேற்கொள்ளப்படும் மற்றும் வெடிக்கும் இருப்பு இருப்பு இல்லை என்பதை உறுதிசெய்யும்; ஏதேனும் இருப்பு இருப்பு சப்ளையர் மூலம் திரும்பப் பெறப்படும்.

2.5.2 இயந்திரமயமாக்கலின் அளவு

அட்டவணை 2.12: முன்மொழியப்பட்ட இயந்திரங்களைப் பயன்படுத்துதல்- P1

வ.எண்.	வகை	எண்ணிக்கை	அளவு/திறன்	உந்து சக்தி
1	ஜாக் சுத்தி	6	1.2மீ முதல் 2.0மீ	அழுத்தப்பட்ட காற்று
2	கம்பிரசர்	2	400psi	டீசல் டிரைவ்
3	பக்கெட் / ராக் பிரேக்கர் கொண்ட எக்ஸ்கவேட்டர்	2	300 HP	டீசல் டிரைவ்
4	டிப்பர்கள்	4	20 டன்கள்	டீசல் டிரைவ்

ஆதாரம்: அங்கீகரிக்கப்பட்ட சுரங்கத் திட்டம்

அட்டவணை 2.13: முன்மொழியப்பட்ட இயந்திரங்களைப் பயன்படுத்துதல்- P2

வ.எண்.	வகை	எண்ணிக்கை	அளவு/திறன்	உந்து சக்தி
1	ஜாக் சுத்தி	10	1.2மீ முதல் 2.0மீ	அழுத்தப்பட்ட காற்று
2	கம்பிரசர்	3	400psi	டீசல் டிரைவ்
3	பக்கெட் / ராக் பிரேக்கர் கொண்ட எக்ஸ்கவேட்டர்	2	300 HP	டீசல் டிரைவ்
4	டிப்பர்கள்	5	20 டன்கள்	டீசல் டிரைவ்

ஆதாரம்: அங்கீகரிக்கப்பட்ட சுரங்கத் திட்டம்

2.6 பொது அம்சங்கள்

2.6.1 தற்போதுள்ள உள்கட்டமைப்புகள்

குவாரி குத்தகைக்கு வழங்கப்பட்ட பிறகு சுரங்க அலுவலகம், தொழிலாளர்களுக்கான தற்காலிக ஓய்வறைகள், கழிப்பறை மற்றும் சிறுநீர் கழிப்பறை போன்ற உள்கட்டமைப்புகள் சுரங்க விதியின்படி கட்டப்படும்.

2.6.2 வடிகால் முறை

திட்டப் பகுதிக்குள் ஓடைகள், கால்வாய்கள், நீர்நிலைகள் எதுவும் கடக்கவில்லை. இப்பகுதியின் வடிகால் அமைப்பு டென்ட்ரிடிக் - துணை டென்ட்ரிடிக் ஆகும்.

2.6.3 போக்குவரத்து அடர்த்தி

பொருள் போக்குவரத்து வழியின் அடிப்படையில் நடத்தப்பட்ட போக்குவரத்து கணக்கெடுப்பு, சாதாரண கல் முக்கியமாக கொண்டு செல்ல முன்மொழியப்படுகிறது இரண்டு இடங்களில் போக்குவரத்து அடர்த்தி அளவீடுகள் மேற்கொள்ளப்பட்டன.

1. அணுகு சாலை
2. ஊராட்சி சாலை கீரனூர் கிராம சாலை

கனரக மோட்டார் வாகனங்கள், இலகுரக வாகனங்கள் மற்றும் இரு/மூன்று சக்கர வாகனங்கள் என மூன்று பிரிவுகளின் கீழ் வாகனங்களை காட்சி கண்காணிப்பு மற்றும் எண்ணி மூலம் 24 மணி நேரமும் தொடர்ந்து போக்குவரத்து அடர்த்தி அளவீடு செய்யப்பட்டது. சாலைகளில் போக்குவரத்து நெரிசல் அதிகமாக இருப்பதால், ஒவ்வொரு ஷிப்டிலும் ஒவ்வொரு ஸ்டேஷனிலும் ஒரே நேரத்தில் இரண்டு திறமையான நபர்கள் ஈடுபடுத்தப்பட்டனர் - போக்குவரத்தை கணக்கிடுவதற்கு இரு திசைகளிலும் ஒருவர். ஒவ்வொரு மணி நேரத்தின் முடிவிலும், புதிதாக எண்ணும் பதிவும் மேற்கொள்ளப்பட்டன.

அட்டவணை 2.14 - போக்குவரத்து கணக்கெடுப்பு இடம்

நிலையக் குறியீடு	நிலைய இடம்	தூரம் மற்றும் திசை	சாலை வகை
TS1	அணுகு சாலை	180மீ - வடக்கு	அணுகு சாலை
TS2	ஊராட்சி சாலை கீரனூர் கிராம சாலை	2.2கிமீ - தென் கிழக்கு	ஊராட்சி சாலை

ஆதாரம்: GEMS FAE & TM மூலம் ஆன்-சைட் கண்காணிப்பு

அட்டவணை 2.15: தற்போதுள்ள போக்குவரத்து அளவு

நிலையக் குறியீடு	HMV		LMV		2/3 சக்கர வாகனங்கள்		மொத்த PCU
	No	PCU	No	PCU	No	PCU	
TS1	50	150	75	75	50	25	250
TS2	100	300	50	50	100	50	400

ஆதாரம்: GEMS FAE & TM மூலம் ஆன்-சைட் கண்காணிப்பு

* PCU மாற்றும் காரணி: HMV (டிரக்குகள் மற்றும் பேருந்து) = 3, LMV (கார், ஜீப் மற்றும் ஆட்டோ) = 1 மற்றும் 2/3 சக்கர வாகனங்கள் = 0.5

அட்டவணை 2.16: சாதாரண கல் மற்றும் கிராவல் மணிநேரப் போக்குவரத்துத் தேவை

ஒரு நாளைக்கு சாதாரண கல் மற்றும் கிராவல் போக்குவரத்து		
லாரிகளின் திறன்	ஒட்டுமொத்த பயணங்கள்	PCU இல் தொகுதி
20 டன்கள்	17	51

படம்.2.16: கனிம போக்குவரத்து பாதை வரைபடம்



முன்மொழியப்பட்ட போக்குவரத்து வழி:

1. சாதாரண கல், திட்ட தளத்தின் வடமேற்கு பகுதியில் 160மீ தொலைவில் அமைந்துள்ள கிரவுருக்கு கொண்டு செல்லப்படும்.
2. முன்மொழியப்பட்ட போக்குவரத்து பாதையில் பெரிய குடியிருப்புகள், பள்ளிகள் இல்லை.

அட்டவணை 2.17: போக்குவரத்து அளவுச் சுருக்கம்

பாதை	PCU இல் தற்போதுள்ள போக்குவரத்து அளவு	போக்குவரத்து அதிகரிப்பு காரணமாக	மொத்த போக்குவரத்து அளவு	IRC - 1960 வழிகாட்டுதல்களின்படி PCU இல் மணிநேரத்தில் திறன்
அணுகு சாலை	250	51	301	1500
ஊராட்சி சாலை	400	50	450	1200

ஆதாரம்: GEMS FAE & TM மூலம் ஆன்-சைட் கண்காணிப்பு

- இந்த திட்டங்களால் தற்போதுள்ள போக்குவரத்து அளவு அதிகமாக இருக்காது.
- IRC 1960 இன் படி, தற்போதுள்ள கிராம சாலை ஒரு மணி நேரத்தில் 1,200 PCU ஐக் கையாள முடியும் மற்றும் முக்கிய மாவட்ட சாலை ஒரு மணி நேரத்தில் 1500 PCU ஐக் கையாளும், எனவே இந்த முன்மொழியப்பட்ட போக்குவரத்து காரணமாக எந்த இணைப்பும் இருக்காது.

2.6.4 கனிம நன்மை மற்றும் செயலாக்கம்

இந்தத் திட்டத்தில் கனிமச் செயலாக்கம் அல்லது தாதுப் பயன்படுத்தும் திட்டம் எதுவும் இல்லை.

2.7 திட்டத் தேவை

2.7.1 நீர் ஆதாரம் மற்றும் தேவை

KLD இல் உள்ள மொத்த நீர் தேவைகளின் விவரம் கீழே கொடுக்கப்பட்டுள்ளது:

அட்டவணை 2.18 திட்டத்திற்கான நீர் தேவை- P1

நோக்கம்	அளவு	ஆதாரம்
தூசி அடக்குமுறை	0.5KLD	இருக்கும் குழியிலிருந்து அல்லது தண்ணீர் விற்பனையாளர்களிடமிருந்து
பசுமை அரண் வளர்ச்சி	0.3KLD	இருக்கும் குழியிலிருந்து அல்லது தண்ணீர் விற்பனையாளர்களிடமிருந்து
வீட்டு தேவைக்கு	0.2KLD	இருக்கும் குழியிலிருந்து அல்லது தண்ணீர் விற்பனையாளர்களிடமிருந்து
மொத்தம்	1.0KLD	

ஆதாரம்: முன்னுரிமை அறிக்கை.

அட்டவணை 2.19 திட்டத்திற்கான நீர் தேவை- P2

நோக்கம்	அளவு	ஆதாரம்
தூசி அடக்குமுறை	1.0KLD	இருக்கும் குழியிலிருந்து அல்லது தண்ணீர் விற்பனையாளர்களிடமிருந்து
பசுமை அரண் வளர்ச்சி	0.4KLD	இருக்கும் குழியிலிருந்து அல்லது தண்ணீர் விற்பனையாளர்களிடமிருந்து
வீட்டு தேவைக்கு	0.6KLD	இருக்கும் குழியிலிருந்து அல்லது தண்ணீர் விற்பனையாளர்களிடமிருந்து
மொத்தம்	2.0KLD	

ஆதாரம்: முன்னுரிமை அறிக்கை.

2.7.2 திறன் மற்றும் பிற உள்கட்டமைப்பு தேவைகள்

திட்டங்களுக்கு சுரங்க நடவடிக்கைகளுக்கு மின்சாரம் தேவையில்லை. குவாரி செயல்பாடு பகல் நேரத்தில் மட்டுமே பரிந்துரைக்கப்படுகிறது (பொது ஷிப்ட் 8 AM - 5 PM, மதிய உணவு இடைவேளை 1 PM - 2 PM). அலுவலகம் மற்றும் பிற உள்கட்டமைப்புகளில் பயன்படுத்த மின்சாரம் SEB இலிருந்து பெறப்படும்.

திட்டப் பகுதிக்குள் எந்தப் பணிமனைகளும் முன்மொழியப்படவில்லை, எனவே திட்டப் பகுதியிலிருந்து எந்த செயல்முறைக் கழிவுகளும் உற்பத்தி செய்யப்படாது. சுரங்க அலுவலகத்தில் இருந்து வெளியேறும் வீட்டுக் கழிவுகள் செப்டிக் டேங்க் மற்றும் சாக் பிட் ஆகியவற்றில் வெளியேற்றப்படும். திட, திரவ அல்லது வாயு வடிவில் எந்த நச்சுக் கழிவுகளும் உருவாகும் என்று எதிர்பார்க்கப்படவில்லை, எனவே கழிவு சுத்திகரிப்பு நிலையத்தின் தேவை இல்லை.

2.7.3 எரிபொருள் தேவை P1-P2

P1

பாறை சிதைவு

ஒரு மணி நேரத்திற்கு பயன்படுத்தப்படும் எக்ஸ்கவேட்டர் = 10 லிட்டர் / மணி

ஒரு மணி நேரத்திற்கு எக்ஸ்கவேட்டர் செய்யும் அளவு = 60 மீ³ பாறை சிதைவு

பாறை சிதைவு அளவு = 42,480/60 = 708 மணிநேரம்

டீசல் நுகர்கிறது = 708 மணிநேரம் x 10 லிட்டர்

மொத்த டீசல் நுகர்வு = 7,080 லிட்டர் HSD பாறை சிதைவு பயன்படுத்தப்படும்

கிராவல்

ஒரு மணி நேரத்திற்கு பயன்படுத்தப்படும் எக்ஸ்கவேட்டர் = 10 லிட்டர் / மணி

ஒரு மணி நேரத்திற்கு எக்ஸ்கவேட்டர் செய்யும் அளவு = 60 மீ³ கிராவல்

கிராவல் அளவு = 30,240/60 = 504 மணிநேரம்

டீசல் நுகர்கிறது = 504 மணிநேரம் x 10 லிட்டர்

மொத்த டீசல் நுகர்வு = 5,040 லிட்டர் HSD கிராவல் பயன்படுத்தப்படும்

சாதாரண கல்

ஒரு மணி நேரத்திற்கு பயன்படுத்தப்படும் எக்ஸ்கவேட்டர் = 16 லிட்டர் / மணி

ஒரு மணி நேரத்திற்கு எக்ஸ்கவேட்டர் செய்யும் அளவு = 20 மீ³ சாதாரண கல்

சாதாரண கல் அளவு = 2,64,320/20 = 13,216 மணிநேரம்

டீசல் நுகர்கிறது = 13,216 மணிநேரம் x 16 லிட்டர்

மொத்த டீசல் நுகர்வு = சாதாரண கல்லுக்கு 2,11,456 லிட்டர் HSD பயன்படுத்தப்படும்

மொத்த டீசல் நுகர்வு = முழு திட்ட வாழ்க்கைக்கும் 2,23,576 லிட்டர் HSD பயன்படுத்தப்படும்.

P2

சாதாரண கல்

ஒரு மணி நேரத்திற்கு பயன்படுத்தப்படும் எக்ஸ்கவேட்டர் = 16 லிட்டர் / மணி

ஒரு மணி நேரத்திற்கு எக்ஸ்கவேட்டர் செய்யும் அளவு = 20 மீ³ சாதாரண கல்

சாதாரண கல் அளவு = 4,52,430/20 = 22,626 மணிநேரம்

டீசல் நுகர்கிறது = 22,626 மணிநேரம் x 16 லிட்டர்

மொத்த டீசல் நுகர்வு = சாதாரண கல்லுக்கு 3,62,016 லிட்டர் HSD பயன்படுத்தப்படும்

2.7.4 திட்டச் செலவு

வேலை செய்யும் முறை, பணியாளர்களின் பாதுகாப்பு மற்றும் கண்காணிப்பு காலங்கள் ஆகியவற்றைக் கருத்தில் கொண்டு சுற்றுச்சூழல் மேலாண்மைத் திட்டம் தயாரிக்கப்பட்டுள்ளது, மொத்த திட்டச் செலவு.

குறியீடு	திட்டச் செலவு ரூ.
P1	77,28,000/-
P2	79,36,000/-

2.8 வேலைவாய்ப்பு தேவை:

நாளாந்த குவாரி நடவடிக்கைகளை மேற்கொள்வதற்காக பின்வரும் மனிதவளம் சுரங்கத் திட்டத்தில் முன்மொழியப்பட்டுள்ளது, அதே வேலைவாய்ப்பு முன்மொழியப்பட்ட உற்பத்தி இலக்கை இலக்காகக் கொண்டு பராமரிக்கப்படுகிறது மற்றும் அனைத்து உலோக சுரங்க விதிமுறைகள், 1961 இன் சட்ட விதிகளுக்கு இணங்கவும். முன்மொழியப்பட்ட திட்டங்கள்.

அட்டவணை 2.20: முன்மொழியப்பட்ட மனிதவள வரிசைப்படுத்தல்-P1

பதவி	நபர்களின் எண்ணிக்கை
சுரங்க மேலாளர்/மைன்ஸ் ஃபோர்மேன்	1
துணை / பிளாஸ்டர்	1
ஜாக் சுத்தி இயக்குபவர்	12
எக்ஸ்கவேட்டர் செய்பவர்	2
டிரைவர்	4
தொழிலாளர் மற்றும் உதவியாளர்	5
துப்புரவாளர் & கூட்டுறவு	6
பாதுகாப்பு	1
மொத்தம்	32

ஆதாரம்: அங்கீகரிக்கப்பட்ட சுரங்கத் திட்டம்

அட்டவணை 2.21: முன்மொழியப்பட்ட மனிதவள வரிசைப்படுத்தல்-P2

பதவி	நபர்களின் எண்ணிக்கை
சுரங்க மேலாளர்/மைன்ஸ் ஃபோர்மேன்	1
துணை / பிளாஸ்டர்	1
ஜாக் சுத்தி இயக்குபவர்	20
எக்ஸ்கவேட்டர் செய்பவர்	2
டிப்பர் டிரைவர்	5
தொழிலாளர் மற்றும் உதவியாளர்	3
துப்புரவாளர் & கூட்டுறவு	7
பாதுகாப்பு	1
மொத்தம்	40

ஆதாரம்: அங்கீகரிக்கப்பட்ட சுரங்கத் திட்டம்

2.9 திட்ட அமலாக்க அட்டவணை:

சுற்றுச்சூழல் அனுமதி கிடைத்த பிறகு வணிக நடவடிக்கை தொடங்கும். தமிழ்நாடு மாநில மாசுக்கட்டுப்பாட்டு வாரியத்திடம் இருந்து CTO மற்றும் CTE பெறப்படும். சுரங்க நடவடிக்கை தொடங்கும் முன் சுற்றுச்சூழல் அனுமதியின் போது விதிக்கப்பட்ட நிபந்தனைகள் தொகுக்கப்படும்.

அட்டவணை 2.15: எதிர்பார்க்கப்படும் நேர அட்டவணை

வ.எண்	விவரம்	நேர அட்டவணை (மாதத்தில்)					குறிப்புகள் ஏதேனும் இருந்தால்
		1 st	2 nd	3 rd	4 th	5 th	
1	சுற்றுச்சூழல் அனுமதி						
2	இயக்க ஒப்புதல்						
3	குத்தகை பத்திரத்தை நிறைவேற்றுதல்						
4	DGMS இன் அனுமதி						

காலவரிசை மாறுபடலாம்; விதிகள் மற்றும் விதிமுறைகளுக்கு உட்பட்டது & பிற எதிர்பாராத சூழ்நிலைகள்

ஆதாரம்: EIA அறிவிப்பு மற்றும் CPCB வழிகாட்டுதல்களில் வடிவமைக்கப்பட்ட காலக்கெடுவின் அடிப்படையில் எதிர்பார்க்கப்படுகிறது.

அத்தியாயம் 3. சுற்றுச்சூழலின் விளக்கம்

3.0 பொது

அடிப்படை சுற்றுச்சூழல் தரமானது, ஆய்வுப் பகுதியின் நிலம், நீர், காற்று, சத்தம், உயிரியல் மற்றும் சமூக-பொருளாதார நிலை போன்ற பல்வேறு சுற்றுச்சூழல் கூறுகளின் பின்னணி சுற்றுச்சூழல் காட்சியைக் குறிக்கிறது. **டிசம்பர் 2023 முதல் பிப்ரவரி 2024 வரை** திட்ட தளத்தின் அடிப்படை நிலையை மதிப்பிடுவதற்கான கள கண்காணிப்பு ஆய்வுகள் பின்வரும் பண்புகூறுகளுக்கான CPCB வழிகாட்டுதல்களுடன் மேற்கொள்ளப்பட்டன -

- நிலம்
- தண்ணீர்
- காற்று
- ஒலி
- உயிரியல்
- சமூக-பொருளாதார நிலை

ISO/IEC 17025:2017 (NABL) அங்கீகாரம் பெற்ற EHS360 லேப் பிரைவேட் லிமிடெட் மூலம் குழுமம் குவாரிகள் பற்றிய குறிப்புடன் சுற்றுச்சூழல் தரவு சேகரிக்கப்பட்டது.

ஆய்வுப் பகுதி

குழுமத்தின் சுற்றளவில் இருந்து 10 கிமீ சுற்றளவு (வான்வழி தூரம்) பகுதி EIA ஆய்வுக்காகக் கருதப்படுகிறது. ஆய்வுப் பகுதி மைய மண்டலம் மற்றும் இடையக மண்டலம் என இரண்டு மண்டலங்களாகப் பிரிக்கப்பட்டுள்ளது.

- மைய மண்டலம் குழுமமாகக் கருதப்படுகிறது.
- குழுமத்தின் சுற்றளவில் இருந்து 10 கிமீ சுற்றளவில் எடுக்கப்பட்ட மைய மண்டலம் மற்றும் இடையக மண்டலம் இரண்டும் ஆய்வுப் பகுதியாக எடுத்துக் கொள்ளப்படுகின்றன.

கண்காணிப்பு காலம்

அடிப்படை ஆய்வு குளிர்காலத்தில் அதாவது டிசம்பர் 2023 முதல் பிப்ரவரி 2024 வரை நடத்தப்பட்டது.

ஆய்வு முறை

- புவன் (இஸ்ரோ) மூலம் அப்பகுதியின் நில பயன்பாட்டு முறை தவிர, அப்பகுதியின் நிவாரணத்தைப் புரிந்துகொள்வதற்காக, செயற்கைக்கோள் படங்களில் எல்லை ஒருங்கிணைப்புகள் மிகைப்படுத்தப்பட்டன.
- மண்ணின் மாதிரிகள் சேகரிக்கப்பட்டு தொடர்புடைய இயற்பியல்-வேதியியல் பண்புகள், பரிமாற்றம் செய்யக்கூடிய கேஷன்ஸ், ஊட்டச்சத்துக்கள் மற்றும் நுண்ணூட்டச்சத்துக்கள் போன்றவற்றிற்காக, சுரங்க நடவடிக்கைகளால் ஏற்படும் பாதிப்பை மதிப்பிடுவதற்கும், பசுமை அரண் வளர்ச்சிக்கு மரக்கன்றுகளை பரிந்துரைக்கவும் பகுப்பாய்வு செய்யப்பட்டது.
- நிலத்தடி நீர் மாதிரிகள் ஆய்வுக் காலத்தில் தற்போதுள்ள ஆழ்துளை கிணறுகளிலிருந்து சேகரிக்கப்பட்டன, அதே நேரத்தில் இடையக மண்டலத்தில் உள்ள குளங்களிலிருந்து மேற்பரப்பு நீர் சேகரிக்கப்பட்டது. மாதிரிகள் தண்ணீரின் தரத்தை தீர்மானிக்க தேவையான அளவுருக்கள் (IS: 10500:2012

அளவுகோல்களின் அடிப்படையில்) மற்றும் முன்மொழியப்பட்ட சுரங்கங்களின் சுற்றுச்சூழல் தாக்கத்தின் பார்வையில் பொருத்தமானவைக்காக பகுப்பாய்வு செய்யப்பட்டன.

- காற்றின் வேகம், காற்றின் திசை, வெப்பநிலை, ஈரப்பதம், மழைப்பொழிவு மற்றும் பொதுவான வானிலை நிலைகள் பற்றிய தரவுகளை சேகரிக்க, குழுமப் பகுதியில் ஒரு தளத்தில் வானிலை நிலையம் அமைக்கப்பட்டது.
- சுற்றுப்புற காற்றின் தரத்தை (AAQ) மதிப்பிடுவதற்காக, தப்பியோடிய தூசி, PM₁₀ மற்றும் SO₂, NOX ஆகியவற்றுக்கான சுவாச தூசி மாதிரிகள் (RDS), வாயு இணைப்புகளுடன் கூடிய NOX மற்றும் PM_{2.5} க்கான நுண் தூசி மாதிரிகள் (FDS) ஆகியவற்றை நிறுவுவதன் மூலம் சுற்றுப்புற காற்றின் மாதிரிகள் சேகரிக்கப்பட்டன மற்றும் NAAQ விதிமுறைகளின்படி மற்ற அளவுருக்கள் மற்றும் காற்றின் தரத்தின் தற்போதைய நிலையைச் செயல்படுத்த முதன்மை காற்று மாசுபடுத்திகளுக்காக பகுப்பாய்வு செய்யப்படுகின்றன.
- இரைச்சல் நிலை அளவீடுகள், இடையக மண்டலத்தில் அடிப்படை இரைச்சல் அளவை நிறுவ ஒலி நிலை மீட்டரின் உதவியுடன் வெவ்வேறு நேர இடைவெளிகளில் பல்வேறு இடங்களில் செய்யப்பட்டன.
- தற்போதுள்ள தாவரங்கள் மற்றும் விலங்கினங்களின் வடிவத்தை ஆய்வு செய்வதற்காக ஆய்வுப் பகுதியின் சூழலியலை மதிப்பிடுவதற்கு அடிப்படை உயிரியல் ஆய்வுகள் மேற்கொள்ளப்பட்டன.
- தற்போதைய சமூக-பொருளாதார நிலைமைகளைப் புரிந்துகொள்வதற்கும் முன்மொழியப்பட்ட சுரங்கத் திட்டத்தால் ஏற்படும் பாதிப்பின் அளவை மதிப்பிடுவதற்கும் ஆய்வுப் பகுதியில் கிராமம் மற்றும் குடும்ப அளவில் சமூக-பொருளாதார ஆய்வு நடத்தப்பட்டது. ஆய்வுக்குத் தேவையான பல்வேறு சுற்றுச்சூழல் அளவுருக்களுக்கான மாதிரி முறைகள், மாதிரியின் அதிர்வெண், மாதிரிகள் பகுப்பாய்வு செய்யும் முறை போன்றவை அட்டவணை 3.1 கீழே கொடுக்கப்பட்டுள்ளன.

**அட்டவணை 3.1: கண்காணிப்பு பண்புக்கூறுகள் மற்றும் கண்காணிப்பின்
அதிர்வெண்**

பண்பு	அளவுருக்கள்	கண்காணிப்பு முறை	இடங்களின் எண்ணிக்கை	நெறிமுறை
நில பயன்பாடு நிலப்பரப்பு	ஆய்வுப் பகுதியிலிருந்து 10 கிமீ சுற்றளவுக்குள் நிலப் பயன்பாட்டு முறை	2011 மக்கள் தொகை கணக்கெடுப்பு கையேடு மற்றும் செயற்கைக்கோள் படங்களிலிருந்து தரவுகள்	கண்காணிப்பு பகுதி	செயற்கைக்கோள் படங்கள் முதன்மை ஆய்வு
*மண்	இயற்பியல்-வேதியியல் பண்புகள்	கண்காணிப்பு காலத்தில் ஒருமுறை	6 (2 மையம் & 4 இடையக மண்டலம்)	IS 2720 வேளாண்மை கையேடு - இந்திய வேளாண் ஆராய்ச்சி கவுன்சில், புது தில்லி
* தண்ணீர் தரம்	இயற்பியல், இரசாயன மற்றும் பாக்க்டீரியாவியல் அளவுருக்கள்	கண்காணிப்பு காலத்தில் ஒருமுறை	6 (2 மேற்பரப்பு நீர் & 4 நிலத்தடி நீர்)	IS 10500 & CPCB தரநிலைகள் தள குறிப்பிட்ட முதன்மை தரவு &
வானிலை ஆய்வு	காற்றின் வேகம் காற்றடிக்கும் திசை வெப்ப நிலை மேக மூடி உலர் குமிழ் வெப்பநிலை மழைப்பொழிவு	1 மணிநேர தொடர்ச்சி இயந்திர/தானியங்கி வானிலை நிலையம்	1	தள குறிப்பிட்ட முதன்மை தரவு & IMD நிலையத்திலிருந்து இரண்டாம் நிலை தரவு
* சுற்றுப்புற காற்றின் தரம்	PM ₁₀ PM _{2.5} SO ₂ NO _x தப்பியோடிய தூசி	24 மணி நேரத்திற்கு ஒரு வாரத்திற்கு இரண்டு முறை (டிசம்பர் 2023 முதல் பிப்ரவரி 2024)	7 (2 மையம் & 5 இடையக)	IS 5182 பகுதி 1-23 தேசிய சுற்றுப்புற காற்று தரநிலைகள், CPCB
*ஒலி மட்டங்கள்	சுற்றுப்புற சத்தம்	ஒவ்வொரு இடத்திற்கும் 24 மணிநேரம் மணிநேர கண்காணிப்பு	7 (2 மையம் & 5 இடையக மண்டலம்)	ஐஎஸ் 9989 CPCB வழிகாட்டுதல்களின் படி
சூழலியல்	தற்போதுள்ள தாவரங்கள் மற்றும் விலங்கினங்கள்	ஆய்வுக் காலத்தில் களப்பயணம் மூலம்	ஆய்வுப்பகுதி	குவாட்ரேட் & டிரான்ஸெக்ட் ஆய்வு மூலம் முதன்மை ஆய்வு இரண்டாம் நிலை தரவு - வன வேலை திட்டம்

சமூக பொருளாதார அம்சங்கள்	சுற்றுப்புற சத்தம் தற்போதுள்ள தாவரங்கள் மற்றும் விலங்கினங்கள் சமூக-பொருளாதார பண்புகள், ஆய்வுப் பகுதியில் மக்கள்தொகை புள்ளிவிவரம் மற்றும் தற்போதுள்ள உள்கட்டமைப்பு	தள வருகை & மக்கள் தொகைக் கணக்கெடுப்பு கையேடு, 2011	ஆய்வுப்பகுதி	முதன்மை கணக்கெடுப்பு, மக்கள் தொகை கணக்கெடுப்பு கையேடு & தேவை அடிப்படையிலான மதிப்பீடுகள்.
--------------------------	---	--	--------------	--

ஆதாரம்: GEMS உடன் இணைந்து EHS 360 லேப்டீஸ் பிரைவேட் லிமிடெட் மூலம் ஆன்-சைட் கண்காணிப்பு/மாதிரி

* அனைத்து கண்காணிப்பு மற்றும் சோதனைகள் CPCB மற்றும் MoEF& CC வழிகாட்டுதல்களின்படி மேற்கொள்ளப்பட்டுள்ளன.

3.1 நிலச் சூழல்

இந்த பிரிவின் முக்கிய நோக்கம், முன்மொழியப்பட்ட சுரங்கத் தளத்தைச் சுற்றி 10கிமீ சுற்றளவில் உள்ள ஆய்வுப் பகுதியின் அடிப்படை நிலையை வழங்குவதாகும், இதனால் சுற்றுப்புறச் சுரங்க நடவடிக்கைகளால் ஏற்படும் தற்காலிக மாற்றங்களை எதிர்காலத்தில் மதிப்பிட முடியும்.

3.1.1 நிலப்பயன்பாடு

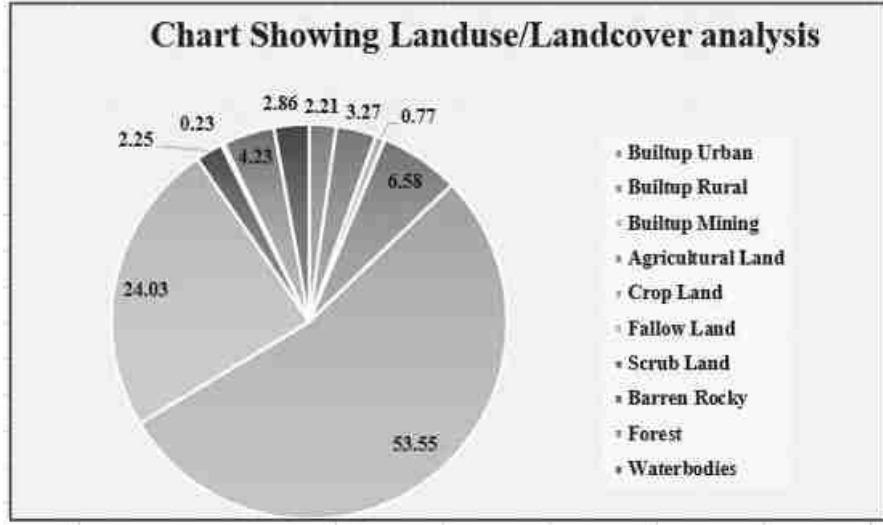
நிலப்பயன்பாட்டு வரைபடத்தைத் தயாரிப்பதற்காக NNRMS பெங்களூர் & நிலை III வகைப்பாடு 1:50,000 அளவைக் கொண்ட வழிகாட்டுதல்களின் அத்தியாயம் - V இல் பரிந்துரைக்கப்பட்ட விசைகளின் அடிப்படையில் நிலப்பயன்பாட்டு வகைப்பாட்டிற்கு ஒரு காட்சி விளக்க நுட்பம் பின்பற்றப்பட்டுள்ளது. புவனின் (ISRO) LISS III படங்களின் மூலம் இப்பகுதியின் நிலப்பயன்பாட்டு முறை ஆய்வு செய்யப்பட்டது. ஆய்வுப் பகுதியின் 10 கிமீ சுற்றளவு வரைபடம் நிலப்பயன்பாட்டுச் சூழலைப் பகுப்பாய்வு செய்வதற்காக எடுக்கப்பட்டது.

அட்டவணை: 3.2 நிலப் பயன்பாடு / ஆய்வுப் பகுதியின் நில அட்டை விவரங்கள்

வ.எண்	வகைப்பாடு	பரப்பளவு (ஹெக்டேர்)	பரப்பளவு %
கட்டிடம்			
1	கட்டப்பட்ட நகர்ப்புறம்	704.18	2.21
2	கட்டப்பட்ட கிராமப்புறம்	1039.78	3.27
3	கட்டப்பட்ட சுரங்கம்	245.84	0.77
விவசாய நிலம்			
4	விவசாய நிலம்	2093.39	6.58
5	பயிர் நிலம்	17031.90	53.55
6	தரிசு நிலம்	7644.18	24.03
தரிசு/கழிவு நிலங்கள்			
7	புதர் நிலம்	715.79	2.25
8	பாரன் ராக்கி	73.46	0.23
காடு			
9	காடு	1345.22	4.23
ஈரநிலங்கள்/நீர்நிலைகள்			
10	நீர்நிலைகள்	910.93	2.86
மொத்தம்		31804.67	100.00

ஆதாரம்: சர்வே ஆஃப் இந்தியா நிலப்பரப்பு வரைபடம் மற்றும் லேண்ட்சாட் செயற்கைக்கோள் படங்கள்

படம் 3.1: LISS III தரவைப் பயன்படுத்தி நிலப்பரப்பு/நிலப்பரப்பு பகுப்பாய்வு



மேலே உள்ள அட்டவணை, பை வரைபடம் மற்றும் நிலப் பயன்பாட்டு வரைபடத்திலிருந்து, ஆய்வுப் பகுதியில் உள்ள நிலத்தின் பெரும்பகுதி விவசாயம் மற்றும் தரிசு நிலம் (பயிர் நிலம் உட்பட) 84.16% அதைத் தொடர்ந்து கட்டப்பட்ட நிலங்கள் - 5.48%, புதர் நிலம் - 2.25 என்று ஊகிக்கப்படுகிறது. %, மற்றும் நீர்நிலைகள் 2.86%.

ஆய்வுப் பகுதியில் உள்ள மொத்த சுரங்கப் பகுதி 245.84 ஹெக்டேர் அதாவது 0.77% ஆகும். 10.45.38 ஹெக்டேர் பரப்பளவானது, ஆய்வுப் பகுதிக்குள் உள்ள மொத்த சுரங்கப் பரப்பில் 0.04% பங்களிக்கிறது. சுரங்க நடவடிக்கைகளின் இந்த சிறிய சதவீதம் சுற்றுச்சூழலில் குறிப்பிடத்தக்க தாக்கத்தை ஏற்படுத்தாது.

3.1.2 நிலப்பரப்பு

திட்டப் பகுதியானது வடகிழக்கு பக்கமாக மென்மையான சாய்வைக் கொண்ட சமவெளி நிலப்பரப்பாகும். இப்பகுதியின் உயரம் 282m AMSL ஆகும், இப்பகுதி 2மீ தடிமன் கிராவல் மற்றும் 3மீ பாறை சிதைவு மூடப்பட்டுள்ளது. தற்போதுள்ள குவாரி குழியில் இருந்து 5மீ (2மீ கிராவல் + 3மீ பாறை சிதைவு) பாரிய சார்னோகைட் காணப்படுகிறது.

3.1.3 பகுதியின் வடிகால் முறை

இப்பகுதியின் வடிகால் அமைப்பு டென்ட்ரிடிக் - துணை டென்ட்ரிடிக் ஆகும். வடிகால் அமைப்பு என்பது ஒரு குறிப்பிட்ட வடிகால் படுகையில் உள்ள ஓடைகள், ஆறுகள் மற்றும் ஏரிகளால் உருவாகும் வடிவமாகும். நிலத்தின் நிலப்பரப்பு, ஒரு குறிப்பிட்ட பகுதியில் கடினமான அல்லது மென்மையான பாறைகள் ஆதிக்கம் செலுத்தினாலும், நிலத்தின் சாய்வு ஆகியவற்றால் அவை நிர்வகிக்கப்படுகின்றன. திட்டப் பகுதிக்குள் ஓடைகள், கால்வாய்கள், நீர்நிலைகள் எதுவும் கடக்கவில்லை.

3.1.4 நில அதிர்வு உணர்திறன்

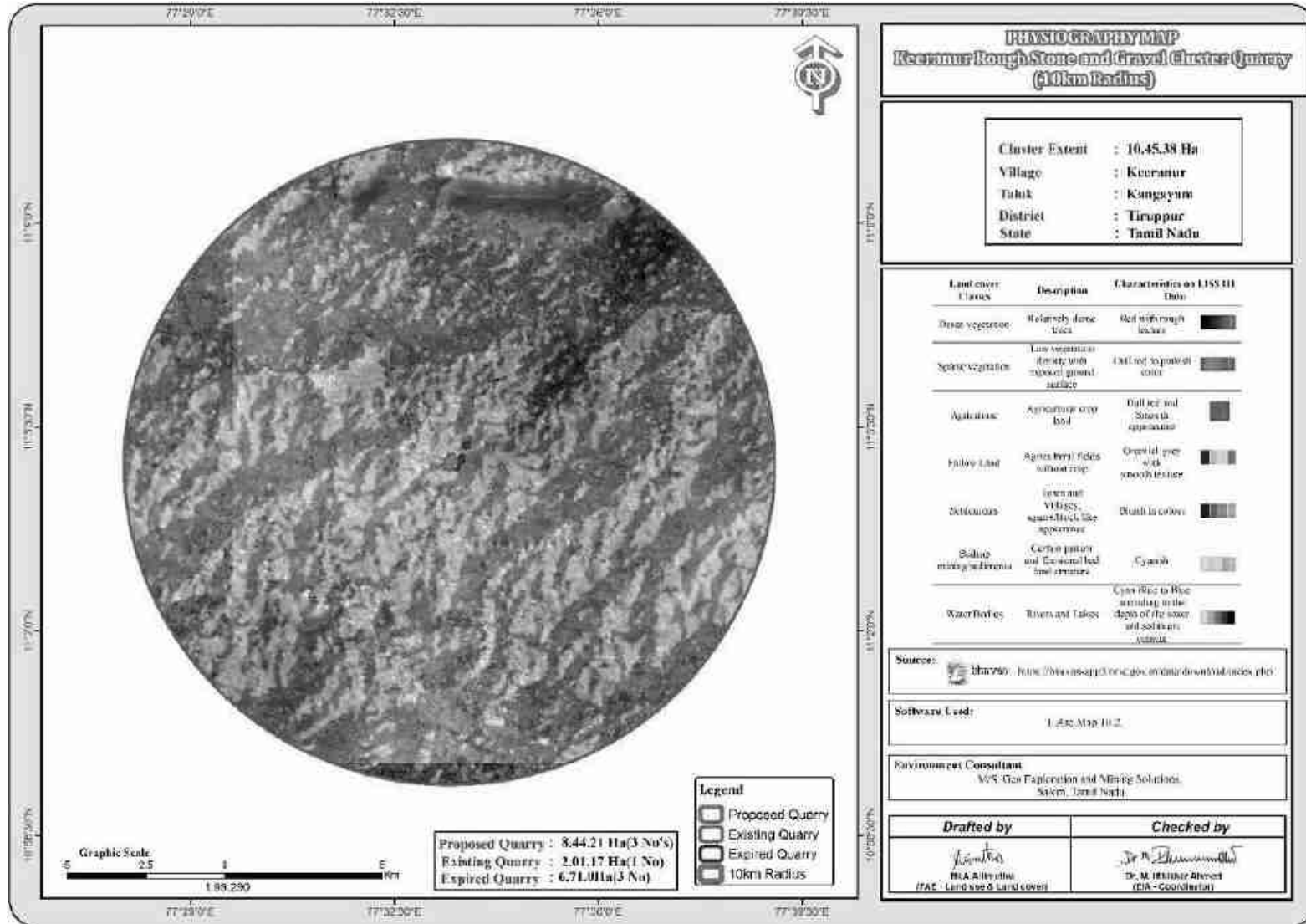
முன்மொழியப்பட்ட திட்டத் தளம் நில அதிர்வு மண்டலம் II, BMTPC இன் படி குறைந்த சேத அபாய மண்டலம், இந்தியாவின் நில அதிர்வு மண்டலத்தின் பாதிப்பு அட்லஸ் IS: 1893 - 2002 இல் விழுகிறது. திட்டப் பகுதி தென்னிந்தியாவின் தீபகற்பக் கவசத்தில் கடினமான பாறை நிலப்பரப்பில் விழுகிறது. மிகவும் நிலையானது.

(ஆதாரம்: https://moes.gov.in/writereaddata/files/LS_EN_20032020_385.pdf)


3.1.5 ஆய்வுப் பகுதியில் சுற்றுச்சூழல் அம்சங்கள்

திட்டப் பகுதிக்குள் வனவிலங்கு சரணாலயங்கள், தேசிய பூங்கா மற்றும் தொல்பொருள் நினைவுச்சின்னங்கள் எதுவும் இல்லை. பாதுகாக்கப்பட்ட மற்றும் ஒதுக்கப்பட்ட வனப் பகுதி எதுவும் திட்டப் பகுதியில் ஈடுபடவில்லை. எனவே, வன நிலத்தை கையகப்படுத்துதல்/திருப்பம் செய்ய வேண்டிய அவசியம் இருக்காது. முன்மொழியப்பட்ட சுரங்க குத்தகைப் பகுதியைச் சுற்றியுள்ள சுற்றுச்சூழல் உணர்திறன் தொடர்பான விவரங்கள், அதாவது 10 கிமீ சுற்றளவு, கீழே உள்ள அட்டவணை 3.3 இல் கொடுக்கப்பட்டுள்ளன.

படம் 3.2: நில பயன்பாட்டு வரைபடம் 10 கிமீ சுற்றளவு



படம் 3.3: நில பயன்பாட்டு வரைபடம் 10 கிமீ சுற்றளவு



அட்டவணை 3.3: குழுமத்தைச் சுற்றியுள்ள சுற்றுச்சூழல் உணர்திறன் விவரங்கள்

வ.எண்	உணர்திறன் சுற்றுச்சூழல் அம்சங்கள்	பெயர்	சுரங்க குத்தகை எல்லையிலிருந்து கிமீ தொலைவில் ஏரியல் தூரம்
1	தேசிய பூங்கா / வனவிலங்கு சரணாலயங்கள்	வெள்ளோடு பறவைகள் சரணாலயம்	20.5கிமீ-வடகிழக்கு
2	காப்புக்காடு	சென்னிமலை காப்பு காடு	7.43கிமீ -வடக்கு
3	புலிகள் காப்பகம்/ யானைகள் காப்பகம்/ உயிர்க்கோளக் காப்பகம்	இல்லை	10கிமீ சுற்றளவில் இல்லை
4	கடுமையான மாசுபட்ட பகுதிகள்	சிப்காட் எஸ்டேட் அலுவலகம், (SIPCOT Estate office) பெருந்துறை	17கிமீ -வடக்கு
5	சதுப்புநிலங்கள்	இல்லை	10 கிமீ சுற்றளவில் இல்லை
6	மலைகள்	இல்லை	10 கிமீ சுற்றளவில் இல்லை
7	அறிவிக்கப்பட்ட தொல்லியல் தளங்கள்	இல்லை	10 கிமீ சுற்றளவில் இல்லை
8	தொழில்கள்/அனல் மின் நிலையங்கள்	இல்லை	10 கிமீ சுற்றளவில் இல்லை
9	பாதுகாப்பு நிறுவல்	இல்லை	10 கிமீ சுற்றளவில் இல்லை

அட்டவணை 3.4 - முன்மொழியப்பட்ட குவாரிகளில் இருந்து குழுமத்தில் உள்ள நீர்நிலைகள்-P1

வ.எண்	பெயர்	தூரம் & திசை
1	நொய்யல் ஆறு	3கிமீ-வடக்கு
2	காரைக்காட்டுபுதூர் ஏரி	3.5கிமீ-தென் மேற்கு
3	ஓடை	4கிமீ -தென் கிழக்கு
4	தொட்டி	7.5கிமீ-வடமேற்கு
5	கால்வாய்	6கிமீ-வடக்கு
6	பாலத்தொழுவு குளம்	9கிமீ-வடமேற்கு

அட்டவணை 3.4 - முன்மொழியப்பட்ட குவாரிகளில் இருந்து குழுமத்தில் உள்ள நீர்நிலைகள்-P2

வ.எண்	பெயர்	தூரம் & திசை
1	நொய்யல் ஆறு	3.1கிமீ-வடக்கு
2	காரைக்காட்டுபுதூர் ஏரி	3.2கிமீ-மேற்கு
3	ஓடை	3.9கிமீ -தென் கிழக்கு
4	தொட்டி	7.5கிமீ-வடமேற்கு
5	கால்வாய்	6கிமீ-வட கிழக்கு
6	பாலத்தொழுவு குளம்	9.1கிமீ-வடமேற்கு

3.1.6 மண் சூழல்

ஆய்வுப் பகுதியின் மண்ணின் தரம் நிலச் சூழலின் முக்கியமான கூறுகளில் ஒன்றாகும். கலப்பு மண் மாதிரிகள் ஆய்வுப் பகுதியிலிருந்து சேகரிக்கப்பட்டு வெவ்வேறு அளவுருக்களுக்கு பகுப்பாய்வு செய்யப்பட்டன. கண்காணிப்பு தளங்களின் இருப்பிடங்கள் அட்டவணை 3.5 மற்றும் படம் 3.5 இல் விவரிக்கப்பட்டுள்ளன.

மண் மாதிரி எடுப்பதன் நோக்கம் -

ஆய்வுப் பகுதியின் அடிப்படை மண்ணின் பண்புகளைத் தீர்மானிக்க; மண் பண்புகளில் முன்மொழியப்பட்ட செயல்பாட்டின் தாக்கத்தை ஆய்வு செய்தல் மற்றும் மண்ணின் தாக்கத்தை மிக முக்கியமாக விவசாய உற்பத்திக் கண்ணோட்டத்தில் ஆய்வு செய்தல்.

அட்டவணை 3.5: மண் மாதிரி இடங்கள்

வ.எண்	குறியீடு	இடம்	தூரம் மற்றும் திசை	ஒருங்கிணைப்புகள்
1	S-1	முக்கிய மண்டலம்	திட்டப் பகுதி	11° 5'0.96"N 77°33'28.84"E
2	S-2	கீரனூர்	920மீ - தென்மேற்கு	11° 4'37.90"N 77°33'0.14"E
3	S-3	வேலாயுதம்பாளையம்	6கிமீ - தென் கிழக்கு	11° 4'29.91"N 77°36'46.09"E
4	S-4	தம்பிரெட்டிபாளையம்	5.5கிமீ - வடமேற்கு	11° 5'36.63"N 77°30'32.79"E
5	S-5	நெய்க்காரன்பாளையம்	5.5கிமீ - தெற்கு	11° 1'57.51"N 77°33'44.83"E
6	S-6	அய்யம்பாளையம்	6.5கிமீ - வடக்கு	11° 8'32.53"N 77°33'24.63"E

ஆதாரம்: GEMS உடன் இணைந்து EHS360 லேபிள் பிரைவேட் லிமிடெட் மூலம் ஆன்-சைட் கண்காணிப்பு/மாதிரி.

முறை -

மண்ணின் தரத்தை ஆய்வு செய்வதற்காக, பல்வேறு நில பயன்பாட்டு நிலைமைகளைப் பிரதிநிதித்துவப்படுத்தும் திட்டத் தளத்திலும் அதைச் சுற்றியுள்ள மண்ணின் நிலையையும் மதிப்பிடுவதற்கு மாதிரி இடங்கள் தேர்ந்தெடுக்கப்பட்டன. 90 செ.மீ ஆழம் வரை மண்ணில் துளையிட்டு மாதிரிகள் சேகரிக்கப்பட்டன. மண் வகை, தாவர உறை, தொழில்துறை மற்றும் குடியிருப்பு நடவடிக்கைகள், உள்கட்டமைப்பு வசதிகள் உள்ளிட்டவற்றின் அடிப்படையில் மண் மாதிரி எடுப்பதற்கு ஆறு (6) இடங்கள் தேர்ந்தெடுக்கப்பட்டன, இது மண்ணின் தன்மைகள் பற்றிய ஒட்டுமொத்த யோசனையை வழங்கும். மாதிரிகள் உடல் மற்றும் வேதியியல் பண்புகளுக்காக பகுப்பாய்வு செய்யப்பட்டன. மாதிரிகள் ஆய்வுக்காக ஆய்வகத்திற்கு அனுப்பப்பட்டன. மாதிரிகள் பாலித்தீன் பைகளில் நிரப்பப்பட்டு, குறியிடப்பட்டு ஆய்வகத்திற்கு ஆய்வுக்காக அனுப்பப்பட்டு, அதற்கான வழிமுறை விவரங்கள் கீழே அட்டவணை 3.6 இல் கொடுக்கப்பட்டுள்ளன.

அட்டவணை 3.6: மாதிரி சேகரிப்பு முறை

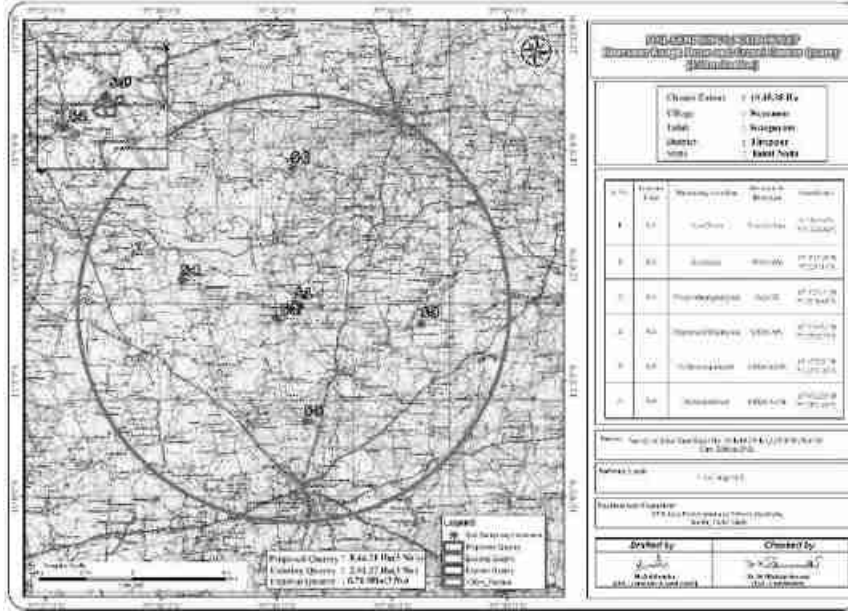
விவரங்கள்	நிலை
அதிர்வெண்	ஒவ்வொரு நிலையத்திலிருந்தும் ஒரு வரைபட மாதிரி - ஆய்வு காலத்தில் ஒருமுறை எடுக்கப்படும்.
செய்முறை	மேல்மண்ணின் கூட்டு கிராப் மாதிரிகள் 3 ஆழத்தில் இருந்து சேகரிக்கப்பட்டு, பகுப்பாய்வுக்காக ஒரு பிரதிநிதி மாதிரியை வழங்க கலக்கப்பட்டன. அவை காற்று புகாத பாலித்தீன் பைகளில் சேமிக்கப்பட்டு ஆய்வகத்தில் ஆய்வு செய்யப்பட்டன.

ஆதாரம்: GEMS உடன் இணைந்து EHS360 லேபிள் பிரைவேட் லிமிடெட் மூலம் ஆன்-சைட் கண்காணிப்பு/மாதிரி.

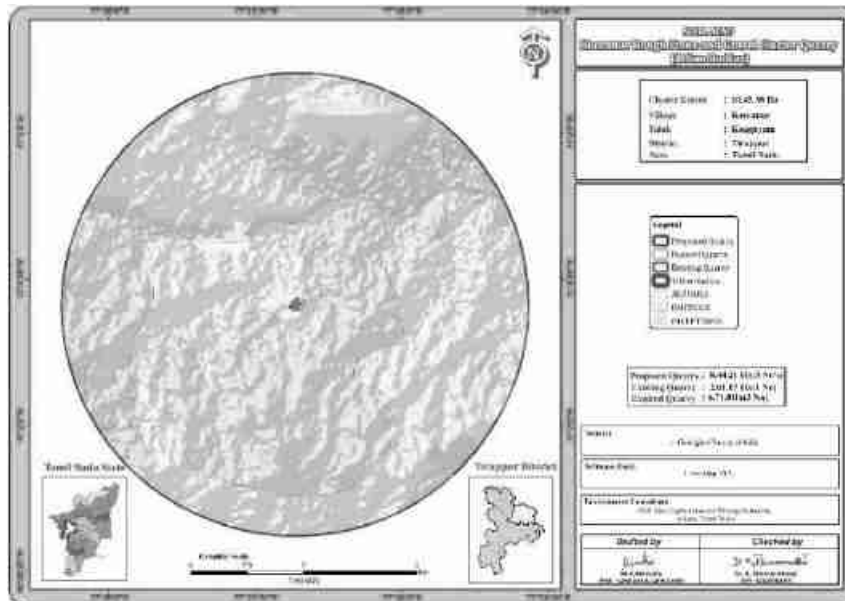
மண் பரிசோதனை முடிவு –

மண் இரசாயன பகுப்பாய்வு (எம்.எல். ஜாக்சன், 1967) & வேளாண்மை, கூட்டுறவு மற்றும் விவசாயிகள் நலத்துறை, வேளாண்மை மற்றும் விவசாயிகள் நல அமைச்சகம், இந்திய அரசு" ஆகியவற்றில் பரிந்துரைக்கப்பட்ட நிலையான முறைகளின்படி மாதிரிகள் பகுப்பாய்வு செய்யப்பட்டன. மண்ணுக்கு பகுப்பாய்வு செய்யப்பட்ட முக்கிய பண்புகள் மொத்த அடர்த்தி, போரோசிட்டி, ஊடுருவல் விகிதம், pH மற்றும் கரிமப் பொருட்கள், நைட்ரஜன், பாஸ்பரஸ் மற்றும் பொட்டாசியம் ஆகும். மண்ணின் நிலையான வகைப்பாடு அட்டவணை 3.4 மற்றும் மண்ணின் இயற்பியல்-வேதியியல் பண்புகள் மற்றும் சோதனை முடிவுகள் அட்டவணை 3.7 இல் கீழே வழங்கப்பட்டுள்ளன.

படம் 3.5: 10 கிமீ சுற்றளவில் உள்ள மண் மாதிரி இடங்கள்



படம் 3.6 மண் வரைபடம்



அட்டவணை 3.7: ஆய்வுப் பகுதியின் மண்ணின் தரம்

வ.எண்	சோதனை அளவுருக்கள்	நெறிமுறைகள்	S1- முக்கிய மண்டலம்	S2- கீரனூர்	S3- வேலாயுதம் பாளையம்	S4- தம்பிரெட்டி பாளையம்	S5- நெய்க்காரன் பாளையம்	S6- அய்யம் பாளையம்
1	pH @ 25°C	IS 2720 Part 26 - 1987 (Reaff:2016)	8.56	8.24	8.17	8.57	8.74	8.19
2	கடத்துத்திறன் @ 25°C	IS 14767 - 2000 (Reaff : 2016)	461 µmhos/cm	500 µmhos/cm	430 µmhos/cm	456 µmhos/cm	485 µmhos/cm	467 µmhos/cm
3	நீர் தாங்கும் திறன்	By Gravimetric Method	47.5 %	47.6 %	49.4 %	46.3. %	46.7 %	46.14 %
4	மொத்த அடர்த்தி	By Cylindrical Method	1.02 g/cm3	1.05 g/cm3	1.01 g/cm3	0.99 g/cm3	1.1 g/cm3	1.08 g/cm3
5	போரோசிட்டி	By Gravimetric Method	45.6 %	48.8 %	48.8 %	46.6 %	46.5 %	47.1 %
6	Ca என கால்சியம்	Food and Agriculture organization of the united Nation Rome 2007 : 2018	51.6 mg/kg	56.7 mg/kg	49 mg/kg	76.5 mg/kg	74.5 mg/kg	64.4 mg/kg
7	மெக்னீசியம் Mg ஆக		35.5 mg/kg	41 mg/kg	35.5 mg/kg	61 mg/kg	52 mg/kg	28.6 mg/kg
8	Cl ஆக குளோரைடு	APHA 23 rd Edn 2019 4500 Cl B	60.8 mg/kg	25.6 mg/kg	42.3 mg/kg	52.6 mg/kg	31.1 mg/kg	61.4 mg/kg
9	SO4 ஆக கரையக்கூடிய சல்பேட்	IS 2720 Part 27 : 1977 (Reaff:2015)	0.0014 %	0.0014 %	0.0025 %	0.0028 %	0.0019 %	0.0019 %
10	மொத்த பாஸ்பரஸ் P	IS 10158 : 1982 (Reaff: 2019)	4.4 mg/kg	2.2 mg/kg	2.66 mg/kg	4.4 mg/kg	3.55 mg/kg	7.26 mg/kg
11	N ஆக மொத்த நைட்ரஜன்	IS 14684 : 1999 (Reaff:2019)	370.5 mg/kg	425 mg/kg	6.1 mg/kg	425.5 mg/kg	400 mg/kg	405.9 mg/kg
12	கரிமப் பொருள்	IS : 2720 Part 22: 1972 (Reaff: 2015)	1.67 %	2.62 %	2.02 %	1.91 %	1.98 %	2.10 %
13	ஆர்கானிக் கார்பன்	IS : 2720 Part 22: 1972 (Reaff: 2015)	0.97 %	1.52 %	1.17 %	1.11 %	1.15 %	1.22 %
14	அமைப்பு:							
	களிமண்	Gravimetric Method	31.7 %	33.4 %	29.8 %	31.1 %	31.6 %	30.9 %
	மணல்		32.5 %	31.6 %	33.6 %	32.4 %	32.8 %	34.6 %
	வண்டல் மண்		35.8 %	35.0 %	36.6 %	36.5 %	35.6 %	34.5 %
15	Mn ஆக மாங்கனீசு	USEPA 3050 B – 1996 &	17 mg/kg	22.4 mg/kg	25.8 mg/kg	20.5 mg/kg	27.1 mg/kg	30.2 mg/kg

16	Zn ஆக துத்தநாகம்	USEPA 6010 C - 2000	3.3 mg/kg	5.64 mg/kg	3.24 mg/kg	5.1 mg/kg	4.9 mg/kg	5.66 mg/kg
17	போரோன் B		3.9 mg/kg	5.1 mg/kg	4.1 mg/kg	2.44 mg/kg	6.6 mg/kg	1.24 mg/kg
18	பொட்டாசியம் K		31.7 mg/kg	42 mg/kg	6.5 mg/kg	30 mg/kg	17 mg/kg	20.4 mg/kg
19	காட்மியம் Cd		BDL (DL : 1.0 mg/kg)	BDL (DL : 1.0 mg/kg)	BDL (DL : 1.0 mg/kg)	BDL (DL : 1.0 mg/kg)	BDL (DL : 1.0 mg/kg)	BDL (DL : 1.0 mg/kg)
20	மொத்த குரோமியம் Cr		1.57	BDL (DL : 1.0 mg/kg)	2.02	3.54	5.2	7.12
21	செம்பு Cu		BDL (DL : 1.0 mg/kg)	BDL (DL : 1.0 mg/kg)	BDL (DL : 1.0 mg/kg)	BDL (DL : 1.0 mg/kg)	BDL (DL : 1.0 mg/kg)	BDL (DL : 1.0 mg/kg)
22	ஈயம் Pb		2.7 mg/kg	1.13 mg/kg	1.6 mg/kg	2.1 mg/kg	2.01 mg/kg	1.01 mg/kg
23	இரும்பு Fe		3.33 mg/kg	2.12 mg/kg	1.05 mg/kg	4.5 mg/kg	8.08 mg/kg	2.26 mg/kg
24	கேஷன் பரிமாற்ற திறன்	USEPA 9080 – 1986	38.21 meq/100g of soil	35.4 meq/100g of soil	42.2 meq/100g of soil	43.7 meq/100g of soil	43.51 meq/100g of soil	30.41 meq/100g of soil

படம் 3.7 : மண் மாதிரி சேகரிப்பு



விளக்கம் & முடிவு இயற்பியல் பண்புகள் -

மண் மாதிரிகளின் இயற்பியல் பண்புகள் அமைப்பு, மொத்த அடர்த்தி, போரோசிட்டி மற்றும் நீர் வைத்திருக்கும் திறன் ஆகியவை ஆராயப்பட்டன. ஆய்வுப் பகுதியில் காணப்படும் மண்ணின் அமைப்பு களிமண் (29.8 % முதல் 33.4 %) முதல் மணல் களிமண் மண் மற்றும் ஆய்வுப் பகுதியில் உள்ள மண்ணின் மொத்த அடர்த்தி 0.99- 1.08 கிராம்/செ.மீ வரை மாறுபடும். மண் மாதிரிகளின் நீர்ப்பிடிப்புத் திறன் மற்றும் போரோசிட்டி நடுத்தர அளவில் அதாவது 46.3 - 49.4 % வரை இருக்கும். மற்றும் 46.6-48.8 %.

இரசாயன பண்புகள் -

- மண்ணின் தன்மை சற்று காரமானது முதல் வலுவான காரமானது pH வரம்பு 8.17 முதல் 8.74 வரை இருக்கும்
- கிடைக்கக்கூடிய நைட்ரஜன் உள்ளடக்கம் 425.5 முதல் 400 மி.கி/கி.கி
- கிடைக்கக்கூடிய பாஸ்பரஸ் உள்ளடக்கம் 2.2 முதல் 7.26 mg/kg வரை இருக்கும்
- கிடைக்கக்கூடிய பொட்டாசியம் வரம்பு 17 mg/kg முதல் 42 mg/kg வரை

கவனிப்பு:

மண்ணின் pH மண் நடுநிலை மற்றும் வறண்ட பகுதி மற்றும் தாவர வளர்ச்சிக்கு ஏற்றது என்பதைக் குறிக்கிறது.

3.2 நீர் சூழல்

நீர் ஆதாரங்கள், மேற்பரப்பு மற்றும் நிலத்தடி நீர் ஆகிய இரண்டும் இப்பகுதியின் வளர்ச்சியில் குறிப்பிடத்தக்க பங்கைக் கொண்டுள்ளன. இந்த ஆய்வின் நோக்கம், முக்கியமான அளவுருக்களுக்கான நீரின் தரப் பண்புகளை மதிப்பிடுவது மற்றும் விவசாய உற்பத்தித்திறன், உள்நாட்டு சமூக பயன்பாடு, பொழுதுபோக்கு வளங்கள் மற்றும் அருகிலுள்ள அழகியல் ஆகியவற்றில் ஏற்படும் தாக்கங்களை மதிப்பீடு செய்வது ஆகும். தண்ணீர் மாதிரிகள் சேகரிக்கப்பட்டு, முன் சிகிச்சை அளிக்கப்பட்ட மாதிரி கேன்களில் விதிமுறைகளின்படி ஆய்வுக்காக ஆய்வகத்திற்கு கொண்டு செல்லப்பட்டன.

நீர் மாதிரி புகைப்படங்கள்



3.2.1 மேற்பரப்பு நீர் வளங்கள்:

நொய்யல் ஆறு ஆய்வுப் பகுதியின் முக்கிய மேற்பரப்பு நீர்நிலையாகும், மேலும் இப்பகுதியில் மிதமான மழைப்பொழிவு உள்ளது, திறந்தவெளி கிணறுகள் மற்றும் அகழிகளில் மழைநீர் சேமிப்பு அப்பகுதி முழுவதும் நடைமுறையில் உள்ளது மற்றும் சேமிக்கப்பட்ட நீர் மழைக்குப் பிறகு சில மாதங்களுக்கு குடிநீர் ஆதாரமாக செயல்படுகிறது.

3.2.2 நிலத்தடி நீர் ஆதாரங்கள்:

நிலத்தடி நீர் பழமையான அச்சேயன்ஸ் மற்றும் சமீபத்திய வண்டல் மண் படிக வடிவங்களில் ஏற்படுகிறது. நிலத்தடி நீரின் நிகழ்வு மற்றும் நடத்தை மழைப்பொழிவு, நிலப்பரப்பு, புவியியல், புவியியல், கட்டமைப்புகள் போன்றவற்றால் கட்டுப்படுத்தப்படுகிறது, வானிலை மற்றும் முறிவுகளின் தீவிரத்தால் வானிலை கட்டுப்படுத்தப்படுகிறது. ஆழ்துளை கிணறுகள் மற்றும் ஆழ்துளை கிணறுகள் இப்பகுதியில் நிலத்தடி நீர் உறிஞ்சும் கட்டமைப்புகள் அதிகம். தோண்டப்பட்ட கிணற்றின் விட்டம் 7 முதல் 10 மீ வரையிலும், ஆழ்துளைக் கிணறுகளின் ஆழம் 7.2 முதல் 13 மீ பிஜிஎல் வரையிலும் இருக்கும். தோண்டப்பட்ட கிணறுகள் கோடை மாதங்களில் 1 லி.பி.எஸ் வரை மகசூல் தரும் மற்றும் சில கிணறுகள் வறண்டு இருக்கும். பருவமழை காலத்தில் ஒன்று அல்லது இரண்டு பயிர்களுக்கு பாசனம் செய்ய போதுமான மகசூல் கிடைக்கும்.

3.2.3 செய்முறை

உளவு ஆய்வு மேற்கொள்ளப்பட்டது மற்றும் கண்காணிப்பு இடங்கள் இதன் அடிப்படையில் இறுதி செய்யப்பட்டன;

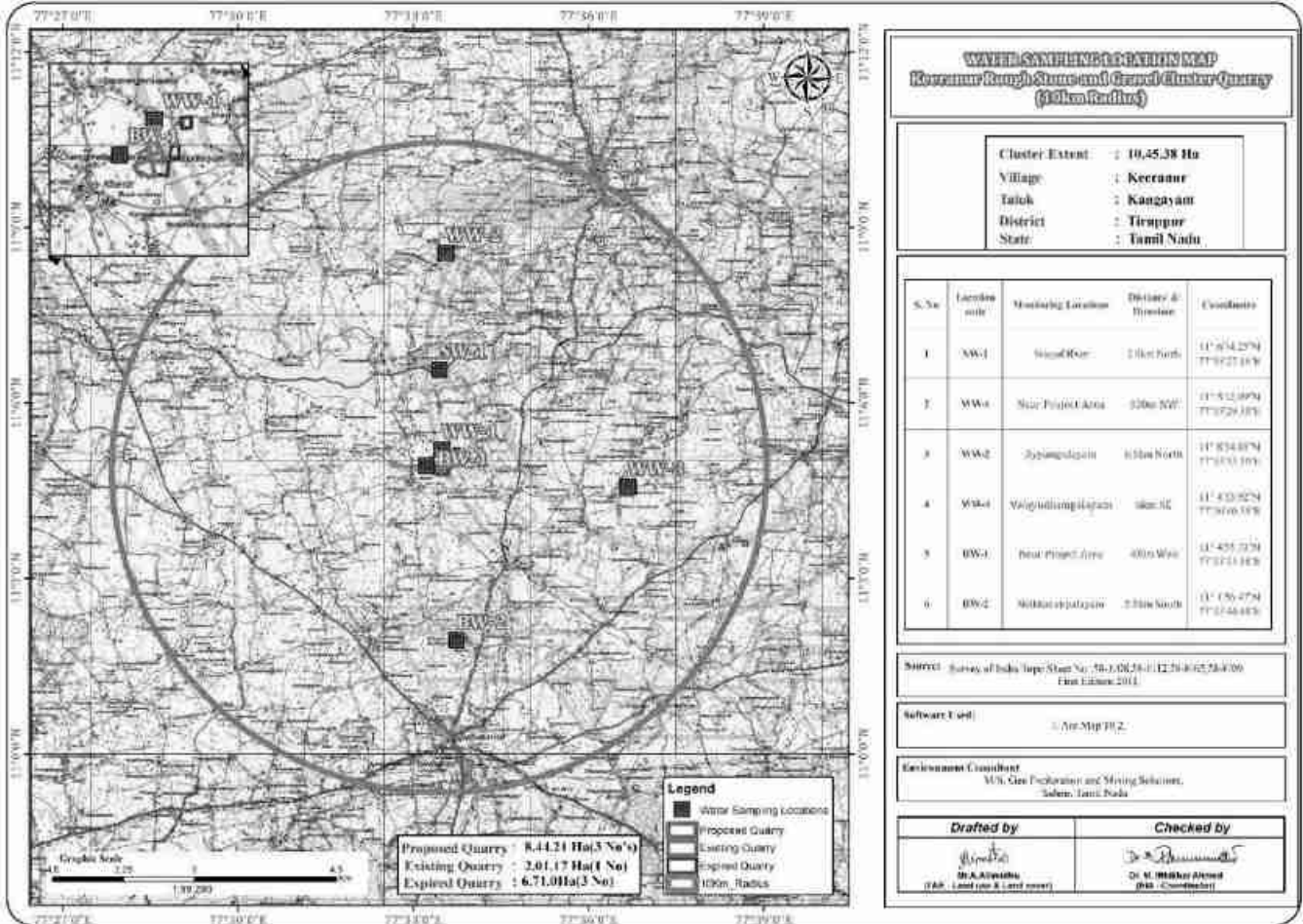
- வடிகால் முறை;
- பல்வேறு நடவடிக்கைகள்/பாதிப்பு ஏற்படக்கூடிய பகுதிகளைக் குறிக்கும் குடியிருப்புப் பகுதிகளின் இருப்பிடம்; மற்றும்
- அடிப்படை நிலைமைகளைக் குறிக்கக்கூடிய வாய்ப்புள்ள பகுதிகள்
- இரண்டு (2) மேற்பரப்பு நீர் மற்றும் நான்கு (4) நிலத்தடி நீர் மாதிரிகள் ஆய்வுப் பகுதியிலிருந்து சேகரிக்கப்பட்டு, மேற்பரப்பு மற்றும் நிலத்தடி நீரில் சுரங்கம் மற்றும் பிற செயல்பாடுகளின் விளைவை மதிப்பிடுவதற்காக உடல்-வேதியியல், கன உலோகங்கள் மற்றும் பாக்கிரியாவியல் அளவுருக்களுக்காக பகுப்பாய்வு செய்யப்பட்டன. அமெரிக்க பொது சுகாதார சங்கம் (APHA) வெளியிட்ட CPCB, IS-10500:2012 மற்றும் 'தண்ணீர் மற்றும் கழிவுநீரை ஆய்வு செய்வதற்கான நிலையான முறைகள்' ஆகியவற்றால் குறிப்பிடப்பட்ட நடைமுறைகளின்படி மாதிரிகள் பகுப்பாய்வு செய்யப்பட்டன. நீர் மாதிரி இடங்கள் அட்டவணை 3.5 இல் கொடுக்கப்பட்டுள்ளது மற்றும் படம் 3.8 ஆக காட்டப்பட்டுள்ளது.

அட்டவணை 3.8: நீர் மாதிரி இடங்கள்

வ.எண்	இடம்	கண்காணிப்பு இடம்	தொலைவு & திசை	ஒருங்கிணைப்பு
1	SW-1	நொய்யல் ஆறு	2.8கிமீ - வடக்கு	11° 6'34.25"N 77°33'27.16"E
2	WW-1	திட்டப் பகுதிக்கு அருகில்	320மீ - வடமேற்கு	11° 5'12.09"N 77°33'29.30"E
3	WW-2	அய்யம்பாளையம்	6.5கிமீ - வடக்கு	11° 8'34.01"N 77°33'33.50"E
4	WW-3	வேலாயுதம்பாளையம்	6கிமீ - தென்கிழக்கு	11° 4'33.92"N 77°36'40.59"E
5	BW-1	திட்டப் பகுதிக்கு அருகில்	400மீ - மேற்கு	11° 4'55.71"N 77°33'13.18"E
6	BW-2	நெய்க்காரன்பாளையம்	5.5கிமீ - தெற்கு	11° 1'56.47"N 77°33'44.68"E

ஆதாரம்: GEMS உடன் இணைந்து EHS 360 லேப் பிரைவேட் லிமிடெட் மூலம் ஆன்-சைட் கண்காணிப்பு/மாதிரி

படம் 3.6: 10 கிமீ சுற்றளவில் உள்ள நீர் மாதிரி இடங்கள்



அட்டவணை 3.9: நிலத்தடி நீர் மாதிரி முடிவுகள்

வ.எண்	சோதனை	அலகு	WW1- திட்டப் பகுதிக்கு அருகில்	WW2- அய்யம்பாளையம்	WW3- வேலாயுதம் பாளையம்	BW1- திட்ட பகுதிக்கு அருகில்	BW2- நெய்க்காரன் பாளையம்
1	நிறம்	Hazen	5	5	5	5	5
2	நாற்றம்	-	Agreeable	Agreeable	Agreeable	Agreeable	Agreeable
3	pH@ 25oC	-	7.09	7.17	7.03	7.60	7.53
4	மின் கடத்துத்திறன்	µs/cm	913 µmhos/cm	865 µmhos/cm	992 µmhos/cm	800 µmhos/cm	1006 µmhos/cm
5	கொந்தளிப்பு	NTU	1.1 NTU	1.0 NTU	1.0 NTU	1.0 NTU	1.0 NTU
6	மொத்த கரைந்த திடப்பொருள்கள்	mg /l	539 mg/l	510 mg/l	585 mg/l	471 mg/l	593 mg/l
7	CaCO3 ஆக மொத்த கடினத்தன்மை	mg/l	194.53 mg/l	188.66 mg/l	224.05 mg/l	185.18 mg/l	199.12 mg/l
8	Ca என கால்சியம்	mg/l	36.6 mg/l	30.3 mg/l	39.7 mg/l	32.2 mg/l	33.5 mg/l
9	மெக்னீசியம் ஆக Mg	mg/l	25.1 mg/l	27.5 mg/l	30.4 mg/l	25.5 mg/l	28.1 mg/l
10	மொத்த காரத்தன்மை	mg/l	170 mg/l	157.6 mg/l	177 mg/l	140 mg/l	170 mg/l
11	Cl-ஆக குளோரைடு	mg/l	102.2 mg/l	110 mg/l	124 mg/l	81 mg/l	149 mg/l
12	சல்பேட் SO4-	mg/l	55.4 mg/l	41.7 mg/l	60 mg/l	52.4 mg/l	70.2 mg/l
13	Fe என இரும்பு	mg/l	0.31 mg/l	0.37 mg/l	0.27 mg/l	0.37 mg/l	0.31 mg/l
14	இலவச எஞ்சிய குளோரின்	mg/l	BDL (DL:0.1 mg/l)	BDL (DL:0.1 mg/l)	BDL (DL:0.1 mg/l)	BDL (DL:0.1 mg/l)	BDL (DL:0.1 mg/l)
15	ஃவ்ஹரைடு எஃப்	mg/l	0.22 mg/l	0.26 mg/l	0.26 mg/l	0.15 mg/l	0.22 mg/l
16	நைட்ரேட்டுகள் NO3	mg/l	7.7 mg/l	5.5 mg/l	5.1 mg/l	7.5 mg/l	6.3 mg/l
17	Cu ஆக செம்பு	mg/l	BDL (DL:0.01 mg/l)	BDL (DL:0.01 mg/l)	BDL (DL:0.01 mg/l)	BDL (DL:0.01 mg/l)	BDL (DL:0.01 mg/l)
18	Mn ஆக மாங்கனீசு	mg/l	BDL (DL:0.02 mg/l)	BDL (DL:0.02 mg/l)	BDL (DL:0.02 mg/l)	BDL (DL:0.02 mg/l)	BDL (DL:0.02 mg/l)
19	Hg ஆக பாதரசம்	mg/l	BDL (DL:0.0005 mg/l)	BDL (DL:0.0005 mg/l)	BDL (DL:0.0005 mg/l)	BDL (DL:0.0005 mg/l)	BDL (DL:0.0005 mg/l)
20	சிடியாக காட்மியம்	mg/l	BDL (DL:0.001 mg/l)	BDL (DL:0.001 mg/l)	BDL (DL:0.001 mg/l)	BDL (DL:0.001 mg/l)	BDL (DL:0.001 mg/l)
21	செலினியம் என செ	mg/l	BDL (DL:0.005 mg/l)	BDL (DL:0.005 mg/l)	BDL (DL:0.005 mg/l)	BDL (DL:0.005 mg/l)	BDL (DL:0.005 mg/l)
22	அல் என அலுமினியம்	mg/l	BDL (DL:0.005 mg/l)	BDL (DL:0.005 mg/l)	BDL (DL:0.005 mg/l)	BDL (DL:0.005 mg/l)	BDL (DL:0.005 mg/l)
23	பிபியாக முன்னணி	mg/l	BDL (DL:0.005 mg/l)	BDL (DL:0.005 mg/l)	BDL (DL:0.005 mg/l)	BDL (DL:0.005 mg/l)	BDL (DL:0.005 mg/l)
24	Zn ஆக துத்தநாகம்	mg/l	BDL(DL : 0.05 mg/l)	BDL(DL : 0.05 mg/l)	BDL(DL : 0.05 mg/l)	BDL(DL : 0.05 mg/l)	BDL(DL : 0.05 mg/l)
25	மொத்த குரோமியம்	mg/l	BDL(DL : 0.02 mg/l)	BDL(DL : 0.02 mg/l)	BDL(DL : 0.02 mg/l)	BDL(DL : 0.02 mg/l)	BDL(DL : 0.02 mg/l)
26	போரோன் பி	mg/l	BDL(DL : 0.05 mg/l)	BDL(DL : 0.05 mg/l)	BDL(DL : 0.05 mg/l)	BDL(DL : 0.05 mg/l)	BDL(DL : 0.05 mg/l)
27	கனிம எண்ணெய்	mg/l	BDL(DL : 0.01 mg/l)	BDL(DL : 0.01 mg/l)	BDL(DL : 0.01 mg/l)	BDL(DL : 0.01 mg/l)	BDL(DL : 0.01 mg/l)
28	பினோலிக் கலவைகள்	mg/l	BDL (DL:0.0005 mg/l)	BDL (DL:0.0005 mg/l)	BDL (DL:0.0005 mg/l)	BDL (DL:0.0005 mg/l)	BDL (DL:0.0005 mg/l)

29	அயோனிக் சவர்க்காரம்	mg/l	BDL (DL:0.01 mg/l)	BDL (DL:0.01 mg/l)	BDL (DL:0.01 mg/l)	BDL (DL:0.01 mg/l)	BDL (DL:0.01 mg/l)
30	CN ஆக சைனைட்	mg/l	BDL (DL:0.01 mg/l)	BDL (DL:0.01 mg/l)	BDL (DL:0.01 mg/l)	BDL (DL:0.01 mg/l)	BDL (DL:0.01 mg/l)
31	மொத்த கோலிபார்ம்	Per 100ml	174 MPN/100ml	150 MPN/100ml	155 MPN/100ml	111 MPN/100ml	168 MPN/100ml
32	இ - கோலி	Per 100ml	< 1.8 MPN/100ml	< 1.8 MPN/100ml	< 1.8 MPN/100ml	< 1.8 MPN/100ml	< 1.8 MPN/100ml
33	பா என பேரியம்	mg/l	BDL(DL:0.05 mg/l)	BDL(DL:0.05 mg/l)	BDL(DL:0.05 mg/l)	BDL(DL:0.05 mg/l)	BDL(DL:0.05 mg/l)
34	அம்மோனியா (மொத்தம்)	mg/l	BDL (DL:0.01 mg/l)	BDL (DL:0.01 mg/l)	BDL (DL:0.01 mg/l)	BDL (DL:0.01 mg/l)	BDL (DL:0.01 mg/l)
35	H2S ஆக சல்பைடு	mg/l	BDL (DL:0.01 mg/l)	BDL (DL:0.01 mg/l)	BDL (DL:0.01 mg/l)	BDL (DL:0.01 mg/l)	BDL (DL:0.01 mg/l)
36	மாலிப்டினம் மோ	mg/l	BDL (DL:0.02 mg/l)	BDL (DL:0.02 mg/l)	BDL (DL:0.02 mg/l)	BDL (DL:0.02 mg/l)	BDL (DL:0.02 mg/l)
37	மொத்த ஆர்சனிக்	mg/l	BDL (DL:0.005 mg/l)	BDL (DL:0.005 mg/l)	BDL (DL:0.005 mg/l)	BDL (DL:0.005 mg/l)	BDL (DL:0.005 mg/l)
38	மொத்த இடைநிறுத்தப்பட்ட திடப்பொருட்கள்	mg/l	BDL (DL:1.0 mg/l)	BDL (DL:1.0 mg/l)	BDL (DL:1.0 mg/l)	BDL (DL:1.0 mg/l)	BDL (DL:1.0 mg/l)

IS: 10500:2012-குடிநீர் தரநிலைகள்; # WHO தரநிலையின்படி அனுமதிக்கப்பட்ட வரம்புக்குள். மாற்று ஆதாரங்கள் இல்லாத நிலையில் குடிநீரை குடிநீருக்கு பயன்படுத்தலாம். குறிப்பு: SW- மேற்பரப்பு நீர், GW - நிலத்தடி நீர்

ஆதாரம்: GEMS உடன் இணைந்து EHS 360 லேப் பிரைவேட் லிமிடெட்

அட்டவணை 3.10: மேற்பரப்பு நீர் மாதிரி முடிவுகள்

வ.எண்	சோதனை	அலகு	SW1- நொய்யல் ஆறு
1	நிறம்	Hazen	10 Hazen
2	நாற்றம்	-	Agreeable
3	pH@ 25oC	-	7.66
4	மின் கடத்துத்திறன் @ 25oC	µs/cm	994 µmhos/cm
5	கொந்தளிப்பு	NTU	5.2 NTU
6	மொத்த கரைந்த திடப்பொருள்கள்	mg /l	586 mg/l
7	CaCO3 ஆக மொத்த கடினத்தன்மை	mg/l	209.99 mg/l
8	Ca என கால்சியம்	mg/l	37.2 mg/l
9	மெக்னீசியம் Mg ஆக	mg/l	28.5 mg/l
10	CaCO3 ஆக மொத்த காரத்தன்மை	mg/l	191 mg/l
11	Cl-ஆக குளோரைடு	mg/l	102 mg/l
12	சல்பேட் SO4-	mg/l	62.7 mg/l
13	Fe என இரும்பு	mg/l	0.22 mg/l
14	இலவச எஞ்சிய குளோரின்	mg/l	BDL (DL:0.1 mg/l)
15	ஃவுளுரைடு எஃப்	mg/l	0.21 mg/l
16	நைட்ரேட்டுகள் NO3	mg/l	11.2 mg/l
17	Cu ஆக செம்பு	mg/l	BDL (DL:0.01 mg/l)
18	Mn ஆக மாங்கனீசு	mg/l	BDL (DL:0.02 mg/l)
19	Hg ஆக பாதரசம்	mg/l	BDL (DL:0.0005 mg/l)
20	சிட்யாக காட்மியம்	mg/l	BDL (DL:0.001 mg/l)
21	செலினியம் என செ	mg/l	BDL (DL:0.005 mg/l)
22	அல் என அலுமினியம்	mg/l	BDL (DL:0.005 mg/l)
23	பிபியாக முன்னணி	mg/l	BDL (DL:0.005 mg/l)
24	Zn ஆக துத்தநாகம்	mg/l	BDL(DL : 0.05 mg/l)
25	மொத்த குரோமியம்	mg/l	BDL(DL : 0.02 mg/l)
26	போரோன் பி	mg/l	BDL(DL : 0.05 mg/l)
27	கனிம எண்ணெய்	mg/l	BDL(DL : 0.01 mg/l)
28	பினாலிக் கலவைகள் என	mg/l	BDL (DL:0.0005 mg/l)
29	அயோனிக் சவர்க்காரம் என	mg/l	BDL (DL:0.01 mg/l)
30	CN ஆக சைனைட்	mg/l	BDL (DL:0.01 mg/l)
31	உயிர் இரசாயன ஆக்ஸிஜன் தேவை	mg/l	8.4 mg/l
32	இரசாயன ஆக்ஸிஜன் தேவை	mg/l	40 mg/l
33	கரைந்த ஆக்ஸிஜன்	mg/l	5.6 mg/l
34	மொத்த கோலிஃபார்ம்	Per 100ml	510 MPN/100ml
35	இ - கோலி	Per 100ml	142 MPN/100ml
36	பா என பேரியம்	mg/l	BDL(DL:0.05 mg/l)
37	அம்மோனியா-என் (மொத்தம்)	mg/l	1.5 mg/l
38	H2S ஆக சல்பைடு	mg/l	BDL (DL:0.01 mg/l)
39	மாலிப்டினம் மோ	mg/l	BDL (DL:0.02 mg/l)
40	மொத்த ஆர்சனிக் என	mg/l	BDL (DL:0.005 mg/l)
41	மொத்த இடைநிறுத்தப்பட்ட திடப்பொருட்கள்	mg/l	15.1 mg/l

குறிப்பு: APHA - அமெரிக்கன் பொது சுகாதார சங்கம், BDL - கண்டறிதல் வரம்புக்குக் கீழே, DL - கண்டறிதல் வரம்பு, MPN - மிகவும் சாத்தியமான எண்.

ஆதாரம்: GEMS உடன் இணைந்து EHS 360 லேப் பிரைவேட் லிமிடெட்

3.2.4 விளக்கம் & முடிவு

மேற்பரப்பு நீர்

Ph:

pH 7.66 இலிருந்து மாறுபடுகிறது, அதே நேரத்தில் கொந்தளிப்பு தரநிலைகளுக்குள் காணப்படுகிறது (நிலையான நீர்வாழ் உயிரினங்களுக்கான உகந்த pH வரம்பு 6.5 முதல் 8.5 pH வரை).

மொத்த கரைந்த திடப்பொருள்கள்:

மொத்த கரைந்த திடப்பொருட்கள் 586 mg/l இலிருந்து மாறுபடும் TDS முக்கியமாக கார்பனேட்டுகள், பைகார்பனேட்டுகள், குளோரைடுகள், பாஸ்பேட்கள் மற்றும் கால்சியம், மெக்னீசியம், சோடியம் மற்றும் பிற கரிமப் பொருட்களால் ஆனது.

மற்ற அளவுருக்கள்:

குளோரைடு 102.0 மி.கி/லி, நைட்ரேட்டுகள் 11.2 மி.கி/லி, சல்பேட்டுகள் 62.7 மி.கி/லி.

நிலத்தடி நீர்

சேகரிக்கப்பட்ட நீர் மாதிரிகளின் pH 7.03 முதல் 7.60 வரை மற்றும் ஏற்றுக்கொள்ளக்கூடிய வரம்பு 6.5 முதல் 8.5 வரை இருந்தது. அனைத்து மூலங்களிலிருந்தும் நீர் மாதிரிகளின் pH, சல்பேட்டுகள் மற்றும் குளோரைடுகள் தரநிலையின்படி வரம்புகளுக்குள் உள்ளன. கொந்தளிப்பில், தண்ணீர் மாதிரிகள் தேவையை பூர்த்தி செய்கின்றன. மொத்த கரைந்த திடப்பொருள்கள் அனைத்து மாதிரிகளிலும் 471-593 mg/l வரம்பில் காணப்பட்டன. மொத்த கடினத்தன்மை 185.18-199.12 mg/l இடையே மாறுபடுகிறது.

நுண்ணுயிரியல் அளவுருக்களில், எல்லா இடங்களிலிருந்தும் தண்ணீர் மாதிரிகள் தேவையைப் பூர்த்தி செய்கின்றன. இவ்வாறு பகுப்பாய்வு செய்யப்பட்ட அளவுருக்கள் IS 10500:2012 உடன் ஒப்பிடப்பட்டு பரிந்துரைக்கப்பட்ட வரம்புகளுக்குள் உள்ளன

3.2.5 நீரியல் மற்றும் நீரியல் ஆய்வுகள்

இம்மாவட்டம் கடின பாறை உருவாக்கம் மற்றும் பிளவுபட்ட படிக பாறைகள் மாவட்டத்தின் முக்கியமான நீர்நிலை அமைப்புகளை உருவாக்குகிறது. IGIS மென்பொருளின் உதவியுடன் SSRMP-ATS இன்ஸ்ட்ருமென்ட் மூலம் அந்த பகுதியில் புவி இயற்பியல் ஆய்வு நடத்தப்பட்டது, மேலும் 65m bgl க்கு இடையே உள்ள ஆழத்தில் குறைந்த எதிர்ப்பை எதிர்கொண்டதாக ஊகிக்கப்பட்டது. முன்மொழியப்பட்ட திட்டங்களில் முன்மொழியப்பட்ட அதிகபட்ச ஆழம் தரைமட்டத்திற்கு கீழே 45மீ (2மீ கிராவல் 3மீ பாறை சிதைவு 40மீ சாதாரண கல்) ஆகும்.

ஆழ்துளை கிணறு மற்றும் திறந்தவெளி கிணறு தரவுகளின் அடிப்படையில் நிலத்தடி நீர் நிலைகள் மற்றும் ஓட்டம் திசை

பொதுவாக, நிலத்தடி நீர் இயக்கம் சாய்வு அடிப்படையிலானது, அதாவது, நீர் மிக உயர்ந்த நிலையான நிலத்தடி நீர் உயரத்திலிருந்து குறைந்த நிலையான நிலத்தடி நீர் உயரப் புள்ளிக்கு நகர்கிறது. நிலத்தடி நீர் இயக்கம் ரீசார்ஜ் மற்றும் வெளியேற்ற பகுதிகளை கண்டறிவதில் முக்கியமான அம்சமாகும். எனவே, ஆய்வு பகுதியில் தரவு

சேகரிக்கப்பட்டுள்ளது. ஏழு திறந்தவெளி கிணறு மற்றும் ஆறு ஆழ்துளை கிணறுகளில் நீர்மட்டம் அளவிடப்படுகிறது.

திறந்த கிணற்றில் சராசரி நீர்மட்டம் = 11.3m முதல் 11.9m bgl வரை மாறுபடும்.

ஆழ்துளை கிணற்றில் உள்ள நீர்மட்டம் = 56.4 முதல் 57.06m bgl வரை மாறுபடுகிறது



திறந்தவெளி கிணறு மற்றும் ஆழ்குழாய் கிணற்றின் நீர்மட்ட வரைபடத்தின் அடிப்படையில் குறிப்பிட்ட பகுதியில் உள்ள நீர் ஓட்டம் வடக்குப் பக்கமாக உள்ளது. இப்பகுதியில் நீர்மட்டம் 56 மீட்டருக்கு மேல் இருப்பதால், சுரங்க வாழ்நாள் முழுவதும் நீர்நிலை குறுக்குவெட்டுக்கான சாத்தியக்கூறுகள் இல்லை, மேலும் திட்டப் பகுதியில் குறுக்கிடும் பெரிய நீர்நிலைகள் எதுவும் இல்லை என்பதும் நிலப்பரப்பில் ஊகிக்கப்படுகிறது.

அட்டவணை 3.11: 1 கிமீ சுற்றளவில் திறந்தவெளி கிணறுகளின் நீர் மட்டம்

வ.எண்	நிலைய குறியீடு	அட்சரேகை	தீர்க்கரேகை	டிசம்பர் 2023	ஜனவரி 2024	பிப்ரவரி 2024
1	OW1	11° 05' 14.62"N	77° 33' 25.02"E	11	11.6	12.2
2	OW2	11° 05' 02.14"N	77° 33' 46.81"E	11.2	11.8	12.4
3	OW3	11° 04' 43.65"N	77° 33' 52.28"E	11.3	11.9	12.5
4	OW4	11° 04' 14.74"N	77° 33' 31.78"E	11.1	11.7	12.3
5	OW5	11° 04' 25.05"N	77° 33' 20.44"E	11.5	12.1	12.7
6	OW6	11° 05' 13.77"N	77° 32' 58.11"E	11.8	12.4	13
7	OW7	11° 04' 52.63"N	77° 32' 50.12"E	11.6	12.2	12.8
8	OW8	11° 04' 21.59"N	77° 33' 03.22"E	11.4	12	12.6

ஆதாரம்: ஆன்சைட் கண்காணிப்பு தரவு

படம் 3.9: திறந்த கிணறு நீர் மட்டத்தின் விளிம்பு வரைபடம்
டிசம்பர் 2023- பிப்ரவரி 2024

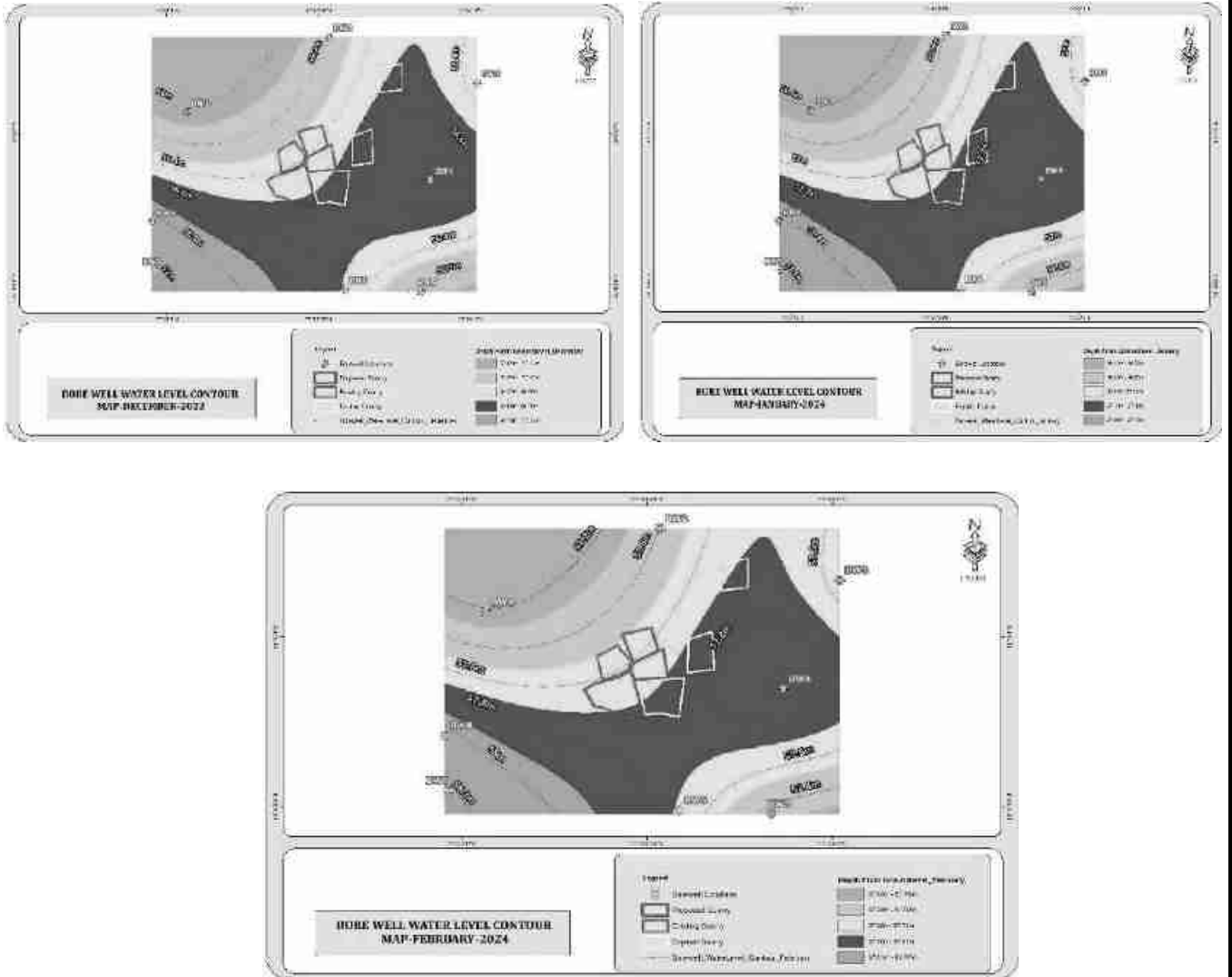


படம் 3.12: குளிர்காலத்தில் ஆழ்துளைக் கிணறுகளின் நீர் மட்டம் 1 கிமீ சுற்றளவு

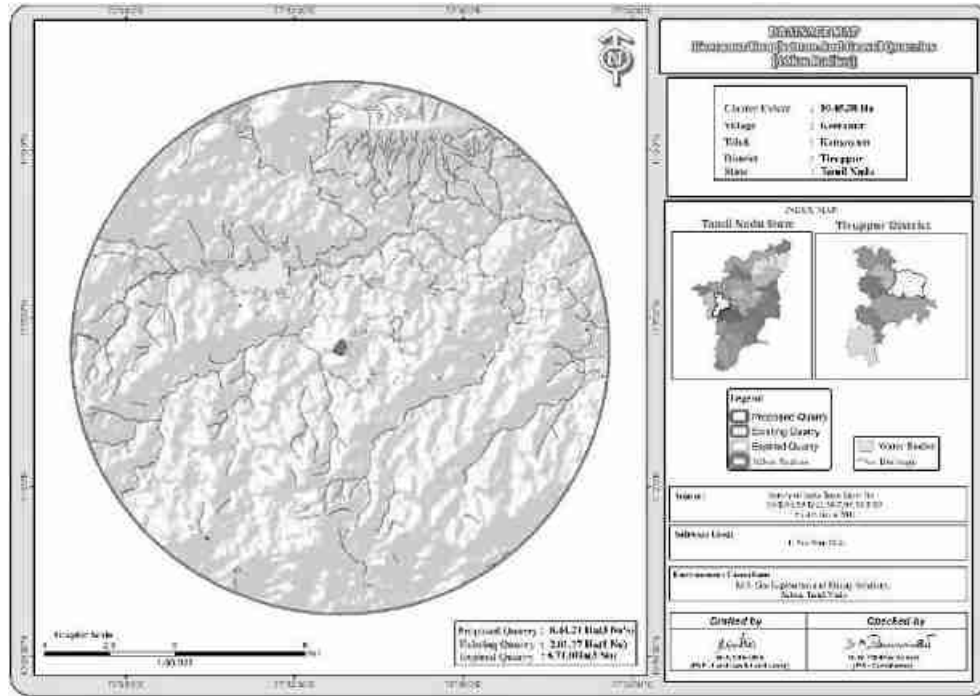
வ.எண்	நிலைய குறியீடு	அட்சரேகை	தீர்க்கரேகை	டிசம்பர் 2023	ஜனவரி 2024	பிப்ரவரி 2024
1	BW1	11° 05' 04.19"N	77° 33' 03.95"E	56	56.6	57.2
2	BW2	11° 05' 19.01"N	77° 33' 32.10"E	56.2	56.8	57.4
3	BW3	11° 05' 09.89"N	77° 34' 01.20"E	56.3	56.9	57.5
4	BW4	11° 04' 50.84"N	77° 33' 52.05"E	56.7	57.3	57.9
5	BW5	11° 04' 28.80"N	77° 33' 50.14"E	56.1	56.7	57.3
6	BW6	11° 04' 29.38"N	77° 33' 35.20"E	56.5	57.1	57.7
7	BW7	11° 04' 32.95"N	77° 32' 57.82"E	57	57.6	58.2
8	BW8	11° 04' 42.55"N	77° 32' 57.24"E	56.9	57.5	58.1

ஆதாரம்: ஆன்சைட் கண்காணிப்பு தரவு

படம் 3.10: ஆழ்துளைக் கிணறு நீர் மட்டத்தின் விளிம்பு வரைபடம்
டிசம்பர் 2023 முதல் பிப்ரவரி 2024 வரை

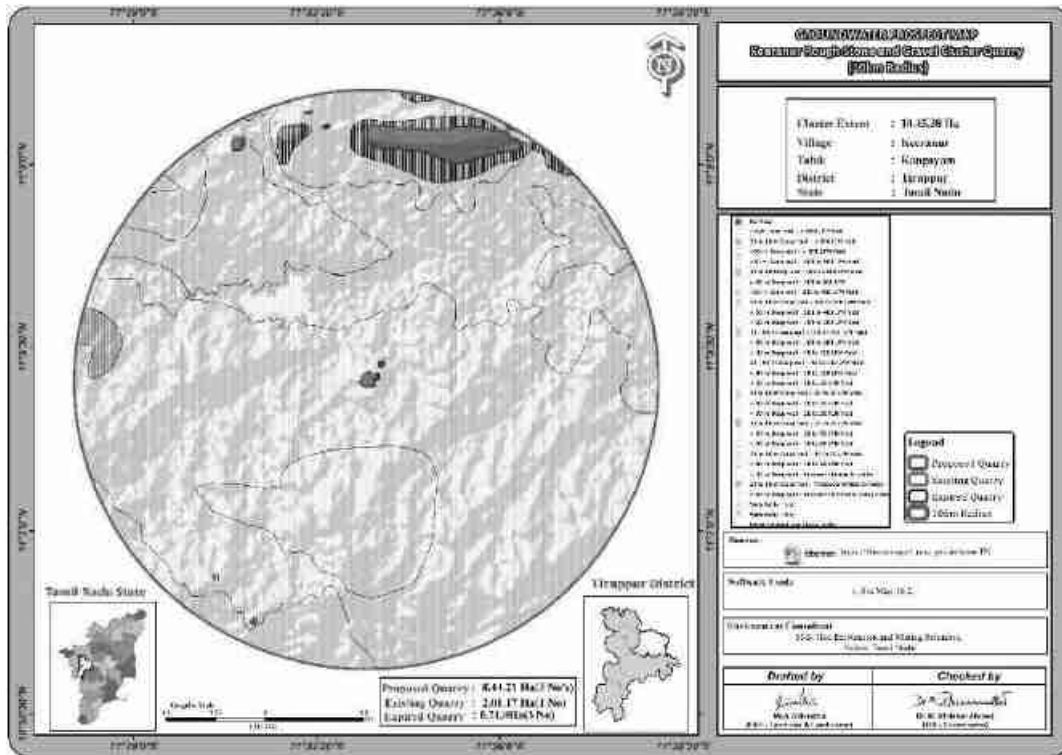


படம் 3.11: திட்ட தளத்தில் இருந்து 10 கிமீ சுற்றளவில் வடிகால் வரைபடம்



குறிப்புகள்: பகுதி டென்ட்ரிடிக் முதல் துணை டென்ட்ரிடிக் முறை வரை என்ற ஊகிக்கப்படுகிறது.

படம் 3.12: நிலத்தடி நீர் திட்ட வரைபடம்



3.2.5.1 முறை மற்றும் தரவு கையகப்படுத்தல்

பூமியின் மேற்பரப்பின் எதிர்ப்புக் கட்டமைப்பில் பக்கவாட்டு மற்றும் செங்குத்து இடைநிறுத்தங்களை வரையறுப்பதற்கு மின்சார எதிர்ப்பு முறை நன்கு நிறுவப்பட்டுள்ளது. தற்போதைய ஆய்வு செங்குத்து மின் ஒலியை (VES) பயன்படுத்தி செங்குத்து மின்தடை கட்டமைப்பை ஆழத்தில் வரையறுக்கிறது. ஸ்க்லம்பெர்கர் மின்முனையானது ஒலி அளவீடுகளைச் செய்வதற்குப் பயன்படுத்தப்பட்டது. இது ஓரினத்தன்மையில் பக்கவாட்டால் குறைந்த அளவு செல்வாக்கு செலுத்துகிறது மற்றும் அதிக ஆழமான விசாரணையை வழங்கும் திறன் கொண்டது. இது நான்கு மின்முனைகள் கோலினியர் ஆகும், அங்கு வெளிப்புற மின்முனைகளில் மின்னோட்டத்தை தரையில் அனுப்புகிறது மற்றும் உள் மின்முனைகள் சாத்தியமான வேறுபாட்டை அளவிடுகின்றன.

தற்போதைய ஆய்வு அதிகபட்ச மின்னோட்ட மின்முனை பிரிப்பு AB/2 ஐப் பயன்படுத்துகிறது. இந்தக் கணக்கெடுப்பின் தரவுகள் பொதுவாக அமைக்கப்பட்டு, சூடோ-பிரிவின் பண்ணையில் அமைக்கப்பட்டிருக்கும், இது மேற்பரப்பு எதிர்ப்புத் திறனை தோராயமாக அளிக்கிறது. லேயர் ரெசிஸ்டிவிட்டி மற்றும் ஜியோ எலக்ட்ரிக் லேயர் தடிமன் எனப்படும் லேயர் அளவுருவைக் கணிக்க ஸ்க்லம்பெர்கர் விஇஎஸ் தரவின் தலைகீழ் மாற்றத்திற்கு இந்த நுட்பம் பயன்படுத்தப்படுகிறது. தற்போதைய ஆய்வின் முக்கிய குறிக்கோள், அளவிடப்பட்ட தரவுகளுடன் ஒத்துப்போகும் ஒருபடிநிலையில் செங்குத்தாக தேடுவதாகும்.

ஒரு ஸ்க்லம்பெர்கருக்கு, வெளிப்படையான எதிர்ப்பில் பின்வருமாறு கணக்கிடலாம்

$$\rho_a = \frac{GAV}{I}$$

ΔV = பெறும் மின்முனைகளுக்கு இடையே உள்ள சாத்தியமான வேறுபாடு

ஜி = வடிவியல் காரணி.

பாறைகள் 10+14 ஓம்மீட்டரை விட 10-8 வரையிலான எதிர்ப்பில் பரவலான மாறுபாட்டைக் காட்டுகின்றன. ஒரு பரந்த வகைப்பாட்டில், 10-8 முதல் 1 ஓம்மீட்டர் வரம்பில் விழும் பாறைகளை ஒரு நல்ல கடத்திகளாக தொகுக்கலாம். 1 முதல் 106 ஓம்மீட்டர் இடைநிலை கடத்திகளாகவும், 106 முதல் 1012 ஓம்மீட்டர் வரை மோசமான கடத்தியாகவும் இருக்கும். பாறைகள் மற்றும் மேற்பரப்பு கற்களின் எதிர்ப்பாற்றல், இது பெரும்பாலும் அதன் போரோசிட்டியைச் சார்ந்தது மற்றும் துளை திரவ எதிர்ப்பானது ஆர்ச்சியின் சட்டத்தால் வரையறுக்கப்படுகிறது,

$$\rho_r = F\rho_w = a \emptyset \rho_w$$

ρ_r = பாறைகளின் எதிர்ப்பாற்றல்

ρ_w = பாறையின் துளைகளில் உள்ள நீரின் எதிர்ப்பாற்றல்

எஃப் = உருவாக்கக் காரணி

\emptyset = பகுதியளவு துளை அளவு

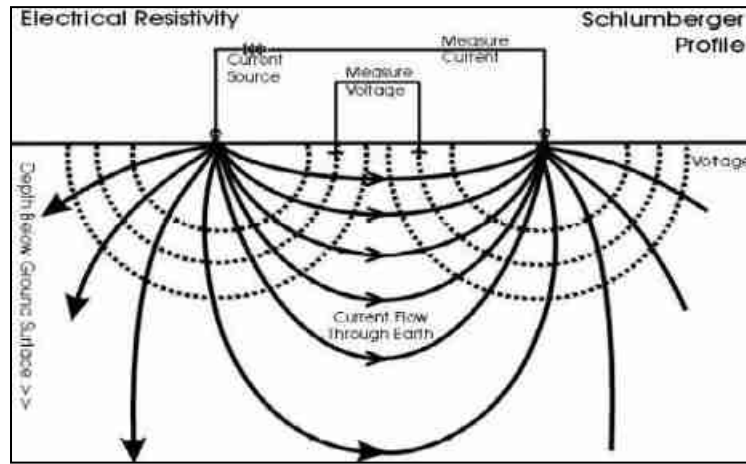
A = 0.5 முதல் 2.5 வரையிலான மதிப்புகள் கொண்ட மாறிலிகள்

3.2.5.2 கணக்கெடுப்பு தளவமைப்பு

மின்தடை ஆய்வுக்கான தளவமைப்பு தற்போதைய மற்றும் சாத்தியமான மின்முனை ஏற்பாட்டின் தேர்வைப் பொறுத்தது, இது மின்முனை வரிசை என்று அழைக்கப்படுகிறது. இங்கே தற்போதைய ஆய்வு Schlumberger வரிசையுடன் கருதப்படுகிறது. இதில் தற்போதைய மின்முனை பிரிப்புக்கு தூரம் பயன்படுத்தப்படலாம், அதே நேரத்தில் சாத்தியமான மின்முனை பிரிப்பு மூன்றில் இருந்து ஐந்தில் ஒரு பங்கு வரை இருக்கும். VES இல் உள்ள ஒரு சுவாரஸ்யமான அம்சம் பரஸ்பர கொள்கை ஆகும், இது அளவிடப்பட்ட வெளிப்படையான எதிர்ப்பின் மீது எந்த விளைவும் இல்லாமல் சாத்தியம் மற்றும் தற்போதைய மின்முனையின் பரிமாற்றத்தை அனுமதிக்கிறது.

ஆய்வுக்காக பயன்படுத்தப்பட்ட கள உபகரணங்கள் ஆழமான மின்தடை மீட்டரில் SSR - MP - AT மாதிரியுடன் உள்ளன. இந்த சிக்னல் ஸ்டேக்கிங் ரெசிஸ்டிவிட்டி மீட்டர் என்பது பூமியின் எதிர்ப்பிற்கான பல புதுமை அம்சங்களை உள்ளடக்கிய உயர்தர தரவு கையகப்படுத்தும் அமைப்பாகும். ரேண்டம் எர்த் இரைச்சல்கள் முன்னிலையில், மூக்கு ரேஷனுக்கான சமிக்ஞையை \sqrt{N} ஆல் மேம்படுத்தலாம், இதில் N என்பது அடுக்கப்பட்ட அளவீடுகளின் எண்ணிக்கையாகும். இந்த SSR மீட்டரில், தேர்ந்தெடுக்கப்பட்ட அடுக்குகள் வரையிலான சராசரி அளவீடுகள் $[1, (1+2)/2, (1+2+3)/3 \dots (1+2+\dots+16)/16]$ காட்டப்படும் மற்றும் இறுதி சராசரி தானாகவே சேமிக்கப்படும், நினைவகத்தில் அதிக சிக்னல்கள் மற்றும் இரைச்சல் விகிதத்தை அடைவதற்கான கொள்கைகளை பயன்படுத்துகிறது. மேலே உள்ள இந்த குறிகாட்டிகளின் அடிப்படையில் சிக்னல் ஸ்டேக்கிங் ரெசிஸ்டிவிட்டி மீட்டர் (VES) செங்குத்து மின்சார ரெசிஸ்டிவிட்டி சவுண்டிங்கிற்கு பயன்படுத்தப்பட்டது.

ரெசிஸ்டிவிட்டி சர்வே ப்ரொஃபைல்



நிலத்தடி மின்தடையின் அளவீடுகள், மின்னோட்ட மின்முனைகள் (C1&C2) எனப்படும் இரண்டு மின்முனைகள் மூலம் மின்னோட்டத்தை அனுப்புவதன் மூலமும், சாத்தியமான மின்முனை (P1&P2) எனப்படும் மற்ற இரண்டு மின்முனைகள் மூலம் பெறப்படும் ஆற்றலை அளவிடுவதன் மூலமும் அடிப்படையில் செய்யப்படுகிறது. தரையில் அனுப்பப்பட வேண்டிய மின்னோட்டத்தின் அளவு தற்போதைய

மின்முனையில் உள்ள தொடர்பு எதிர்ப்பு, தரை எதிர்ப்பு மற்றும் ஆர்வத்தின் ஆழம் ஆகியவற்றைப் பொறுத்தது.

3.2.5.3 தரவு வழங்கல்

58மீட்டர் ஆழத்தில் குறைந்த மின்தடை ஏற்பட்டது என்று ஊகிக்கப்பட்டது. முன்மொழியப்பட்ட திட்டங்களில் அதிகபட்ச ஆழம் 45m BGL. எனவே சுரங்க வாழ்க்கை முழுவதும் நீர்நிலைகள் குறுக்கிடுவதற்கான சாத்தியக்கூறுகள் எதுவும் இல்லை, மேலும் திட்டப் பகுதியில் குறுக்கிடும் பெரிய நீர்நிலைகள் எதுவும் இல்லை என்பதும் நிலப்பரப்பின்படி ஊகிக்கப்படுகிறது.

3.2.5.4 புவி இயற்பியல் தரவு விளக்கம்

நிலத்தடி நீர் கிடைப்பதைப் பொறுத்து துணை மேற்பரப்பில் உள்ள ஓரினத்தன்மையில் செங்குத்தாக, பக்கவாட்டு மாறுபாடுகளை ஆய்வு செய்ய புவி இயற்பியல் தரவு பெறப்பட்டது. விளக்கப்பட்ட தரவுகளிலிருந்து, ஆய்வு செய்யப்பட்ட பகுதியில் அப்பகுதி மிதமான நிலத்தடி நீர் திறனைக் கொண்டுள்ளது என்று ஊகித்துள்ளது. இந்த சிறிய குவாரி நடவடிக்கையால், இயற்கை நீர்நிலைகளில் குறிப்பிடத்தக்க பாதிப்பு எதுவும் ஏற்படாது.

சுற்று வட்டாரப் பகுதியில் தற்போதுள்ள குவாரிகள் அதிகபட்சமாக 45 மீட்டரை எட்டும் என்றும், நீர்நிலைகள் குறுக்கிடப்படவில்லை என்றும், மழைக்காலத்தில் மேல் அடுக்கில் இருந்து வரும் கசிவு நீர் மட்டுமே பசுமை அரண் மேம்பாடு, தூசி ஒடுக்கம் மற்றும் குவாரி நடவடிக்கைகளுக்குப் பயன்படுத்தப்படும் என்றும் ஊகிக்கப்படுகிறது.

3.3 காற்று சூழல்:

சுற்றுப்புற காற்றின் தரத்தில் சுரங்க நடவடிக்கைகளின் தாக்கத்தை மதிப்பிடுவதற்கு, தற்போதுள்ள சுற்றுப்புற காற்றின் தரம் முக்கியமானது.

காற்று சூழல் குறித்த அடிப்படை ஆய்வுகளில் குறிப்பிட்ட காற்று மாசு அளவுருக்கள் மற்றும் சுற்றுப்புற காற்றில் அவற்றின் தற்போதைய நிலைகள் ஆகியவை அடங்கும். குழுமத்தைச் சுற்றி 10 கிமீ சுற்றளவில் உள்ள ஆய்வு மண்டலத்தைப் பொறுத்து சுற்றுப்புற காற்றின் தரம் அடிப்படைத் தகவலை உருவாக்குகிறது. இப்பகுதியில் காற்று மாசுபாட்டின் ஆதாரங்கள் பெரும்பாலும் வாகன போக்குவரத்து, செப்பனிடப்படாத கிராம சாலை மற்றும் உள்நாட்டு மற்றும் விவசாய நடவடிக்கைகளால் எழும் தூசுகள் காரணமாகும். அடிப்படைக் காற்றின் தர ஆய்வின் முக்கிய நோக்கம், ஆய்வுப் பகுதியின் தற்போதைய சுற்றுப்புற காற்றின் தரத்தை நிறுவுவதாகும். குழுமத்தில் முன்மொழியப்பட்ட திட்டங்களின் செயல்பாட்டின் போது சுற்றுப்புற காற்றின் தரத்தின் தரங்களுக்கு இணங்குவதை மதிப்பிடுவதற்கும் இவை பயனுள்ளதாக இருக்கும்.

3.3.1 வானிலை மற்றும் காலநிலை

காற்றின் தரத்தைப் புரிந்துகொள்வதற்கு வானிலை ஆய்வு முக்கியமானது. வானிலை நிலை மற்றும் வளிமண்டல சிதறல் ஆகியவற்றுக்கு இடையேயான அத்தியாவசிய உறவு காற்றை பரந்த பொருளில் உள்ளடக்கியது. காற்றின் ஏற்ற இறக்கங்கள் மிகவும் பரந்த கால இடைவெளியில், சிதறலை நிறைவேற்றி, அவற்றுடன் தொடர்புடைய பிற செயல்முறைகளை வலுவாக பாதிக்கின்றன.

திட்ட இடத்திற்கு அருகில் ஒரு தற்காலிக வானிலை ஆய்வு நிலையம் நிறுவப்பட்டது. காற்றின் ஓட்டம், காற்றின் வேகம், காற்றின் திசை, ஈரப்பதம் மற்றும் வெப்பநிலை ஆகியவை மணிநேர அடிப்படையில் பதிவு செய்யப்படும் வகையில், தரை மட்டத்திலிருந்து 3 மீ உயரத்தில் இந்த நிலையம் நிறுவப்பட்டுள்ளது.

காலநிலை:

- இந்தப் பகுதியில் நிலவும் வளிமண்டல நிலைகள் வெப்பமண்டல இயல்புடையவை. திருப்பூரில், குளிர்காலத்துடன் ஒப்பிடுகையில், கோடை காலத்தில் மழைப்பொழிவு கணிசமாக அதிகமாக இருக்கும். இந்த இடம் கோப்பன் மற்றும் கெய்கர் மூலம் Aw என வகைப்படுத்தப்பட்டுள்ளது. திருப்பூரில் சராசரி ஆண்டு வெப்பநிலை 26.4 °C | 79.6 °F. தோராயமாக 943 மிமீ | 37.1 அங்குல மழைப்பொழிவு ஆண்டு அடிப்படையில் நிகழ்கிறது.
- பூமத்திய ரேகைக்கு அருகாமையில் இருப்பதால், திருப்பூரில் கோடை காலங்களை துல்லியமாக வரையறுப்பது மிகவும் சவாலானது. ஜனவரி, பிப்ரவரி, மார்ச், ஜூன், ஜூலை, ஆகஸ்ட், செப்டம்பர், அக்டோபர், நவம்பர், டிசம்பர் ஆகிய காலப்பகுதிகள் வருகைக்கான உச்ச பருவமாக பரவலாகக் கருதப்படுகிறது.
- குறைந்த அளவு மழைப்பொழிவு உள்ள மாதம் ஜனவரி மாதம் வெறும் 13 மி.மீ. 0.5 அங்குல மழை. அக்டோபர் மாதத்தில் அதிகபட்ச மழைப்பொழிவு காணப்படுகிறது, சராசரி மதிப்பு 209 மிமீ | 8.2 அங்குலம்.
- ஏப்ரல் மாதத்தில் அதிகபட்ச சராசரி வெப்பநிலை, பதிவு செய்யப்பட்ட அதிகபட்சம் 30.0 °C | 86.0 °F. டிசம்பர் மாதத்தில், சராசரி வெப்பநிலை சுமார் 23.7 டிகிரி செல்சியஸ் வெப்பநிலையில் குறிப்பிடத்தக்க சரிவு உள்ளது | 74.7 °F.

<https://en.climate-data.org/asia/india/tamil-nadu/tiruppur-2789/><https://en.climate->

மழைப்பொழிவு -

அட்டவணை 3.13: மழைப்பொழிவு தரவு

உண்மையான மழைப்பொழிவு மி.மீ					சாதாரண மழைப்பொழிவு மி.மீ
2017	2018	2019	2020	2021	
679.8	716.2	488.1	748.8	845.1	606.8

ஆதாரம்: <https://www.twadboard.tn.gov.in/content/coimbatore>

அட்டவணை 3.14: தளத்தில் பதிவு செய்யப்பட்ட வானிலை தரவு


வ.எண்	அளவுருக்கள்	டிசம்பர் 2023	ஜனவரி 2024	பிப்ரவரி 2024	
1	வெப்பநிலை (°C)	அதிகபட்சம்	27.27	26.36	30.29
		குறைந்தபட்சம்	22.97	23.54	25.3
		சராசரி	25.12	24.95	27.79
2	ஓப்பு ஈரப்பதம் (%)	சராசரி	83	74.43	60.40
3	காற்றின் வேகம் (m/s)	அதிகபட்சம்	4.02	4.2	4.48
		குறைந்தபட்சம்	1.28	1.59	1.16
		சராசரி	2.65	2.89	2.82
4	மேக மூட்டம் (OKTAS)		0-8	0-8	0-8
5	காற்று வீசும் திசை		ENE,E	ENE,E	E,ESE

ஆதாரம்: GEMS உடன் இணைந்து EHS 360 லேப் பிரைவேட் லிமிடெட்

இரண்டாம் நிலை மற்றும் முதன்மை தரவுகளுக்கு இடையே உள்ள தொடர்பு

ஐந்து ஆண்டுகளில் சராசரி மழை 606.8 மிமீ ஆகும். தளத்தில் சேகரிக்கப்பட்ட வானிலை தரவுகள் IMD திருப்பூரில் இருந்து சேகரிக்கப்பட்ட இரண்டாம் நிலை தரவுகளைப் போலவே உள்ளது. ஜனம்டி, திருப்பூரில் மூன்று மாதங்களில் உருவாக்கப்பட்ட தளத் தரவுகளின் ஒப்பீடு. ஆய்வு தளத்தின் காற்று ரோஜா வரைபடம் படத்தில் சித்தரிக்கப்பட்டுள்ளது. 3.13 ஆய்வுப் பருவத்தில் பகுதியின் பிரதானமான கீழ்க்காற்று திசை -தென் கிழக்கிலிருந்து வடகிழக்கு.

படம் 3.13: காற்று வீசும் திசையின் புகைப்படம்



சேகரிக்கப்பட்ட தரவுகளின் சுருக்கத்தில், ஆய்வுப் பகுதியில் கண்காணிப்பு காலத்தில் படம் எண்.3.14 இல் வழங்கப்பட்ட காற்றின் ரோஜா வரையப்பட்டது.

1. முக்கிய காற்று ENE, E, ESE இலிருந்து வந்தது
2. காற்றின் வேக அளவீடுகள் வினாடிக்கு 0.50 முதல் 5.70மீ வரை பதிவானது
3. கண்காணிப்பு காலத்தில் சுமார் 0% அமைதியான சூழ்நிலை நிலவுகிறது
4. வெப்பநிலை அளவீடுகள் 23.09 முதல் 29.65 °C வரை
5. ஈரப்பதம் 69.56 முதல் 85.53% வரை
6. மூன்று மாதங்கள் தொடர்ந்து கண்காணிப்பு மேற்கொள்ளப்பட்டது.

3.3.2 ஆய்வுமுறை மற்றும் குறிக்கோள்

சுற்றுப்புற காற்றின் தர ஆய்வின் முதன்மை நோக்கம், தற்போதுள்ள ஆய்வுப் பகுதியின் காற்றின் தரம் மற்றும் NAAQS உடன் அதன் இணக்கத்தை மதிப்பிடுவதாகும். ஆய்வுப் பகுதியில் காற்று மாசுபாட்டின் கவனிக்கப்பட்ட ஆதாரங்கள் தொழில்துறை, போக்குவரத்து மற்றும் உள்நாட்டு நடவடிக்கைகள். பின்வருவனவற்றைக் கருத்தில் கொண்டு, விஞ்ஞான ரீதியாக வடிவமைக்கப்பட்ட சுற்றுப்புற காற்றின் தர கண்காணிப்பு நெட்வொர்க் மூலம் சுற்றுப்புற காற்றின் தரத்தின் அடிப்படை நிலை நிறுவப்பட்டுள்ளது:

- சினோப்டிக் அளவில் வானிலை நிலை;
- ஆய்வு பகுதியின் நிலப்பரப்பு;
- அடிப்படை நிலையைப் பெறுவதற்கான பிராந்திய பின்னணி காற்றின் தரத்தின் பிரதிநிதிகள்;
- பல்வேறு செயல்படுகளை பிரதிநிதித்துவப்படுத்தும் குடியிருப்பு பகுதிகளின் இடம்;
- அணுகல் மற்றும் ஆற்றல் கிடைக்கும்; முதலியன.

3.3.3 மாதிரி மற்றும் பகுப்பாய்வு நுட்பங்கள்

அட்டவணை 3.15: காற்றின் தரக் கண்காணிப்புக்குப் பயன்படுத்தப்படும் முறை மற்றும் கருவி

அளவுரு	முறை	கருவி
PM _{2.5}	கிராவிமெட்ரிக் முறை பீட்டா குறைப்பு முறை	நுண் துகள் மாதிரி உருவாக்கு - தெர்மோ சுற்றுச்சூழல் கருவிகள் - TEI 121
PM ₁₀	கிராவிமெட்ரிக் முறை பீட்டா குறைப்பு முறை	சுவாசிக்கக்கூடிய தூசி மாதிரி மேக் - தெர்மோ சுற்றுச்சூழல் கருவிகள் - TEI 108
SO ₂	IS-5182 பகுதி II (மேம்படுத்தப்பட்ட வெஸ்ட் & கெய்க் முறை)	வாயு இணைப்புடன் சுவாசிக்கக்கூடிய தூசி மாதிரி
NO _x	IS-5182 பகுதி II (ஜேக்கப் & ஹோச்ஹெய்சர் மாற்றியமைக்கப்பட்ட முறை)	வாயு இணைப்புடன் சுவாசிக்கக்கூடிய தூசி மாதிரி
சிலிக்கா இல்லாத	NIOSH - 7601	காணக்கூடிய ஸ்பெக்ட்ரோஃபோட்டோமெட்ரி

ஆதாரம்: GEMS உடன் இணைந்து EHS360 லேப் பிரைவேட் லிமிடெட் பின்பற்றும் மாதிரி முறை

அட்டவணை 3.16: தேசிய சுற்றுப்புற காற்றின் தர தரநிலைகள்

வ.எண்	மாசு	நேரம் சராசரி	சுற்றுப்புற காற்றில் செறிவு	
			தொழில்துறை, குடியிருப்பு, கிராமம் மற்றும் பிற பகுதிகள்	சுற்றுச்சூழல் உணர்திறன் பகுதி (மத்திய அரசாங்கத்தால் அறிவிக்கப்பட்டது)
1	சல்பர் டை ஆக்சைடு (µg/மீ ³)	ஆண்டு சராசரி* 24 மணி நேரம் **	50.0 80.0	20.0 80.0
2	நைட்ரஜன் டை ஆக்சைடு (µg/மீ ³)	ஆண்டு சராசரி* 24 மணி நேரம் **	40.0 80.0	30.0 80.0
3	துகள்கள் (10µm க்கும் குறைவான அளவு) PM ₁₀ (µg/மீ ³)	ஆண்டு சராசரி* 24 மணி நேரம் **	60.0 100.0	60.0 100.0
4	நுண்துகள்கள் (அளவு 2.5 µm க்கும் குறைவானது PM _{2.5} (µg/மீ ³))	ஆண்டு சராசரி* 24 மணி நேரம் **	40.0 60.0	40.0 60.0

ஆதாரம்: NAAQS CPCB அறிவிப்பு எண். B-29016/20/90/PCI-I தேதி: 18 நவம்பர் 2009

*ஒரு வருடத்தில் குறைந்தபட்சம் 104 அளவீடுகளின் எண்கணித சராசரி வாரத்திற்கு
இரண்டு முறை 24 மணிநேரத்திற்கு சீரான இடைவெளியில் எடுக்கப்பட்டது

** 24 மணிநேரம் / 8 மணிநேரம் அல்லது 1 மணிநேரம் கண்காணிக்கப்படும் மதிப்புகள் ஒரு வருடத்தில் 98% நேரத்திற்கு இணங்க வேண்டும். இருப்பினும், 2% நேரம், அவை வரம்புகளை மீறலாம், ஆனால் தொடர்ந்து இரண்டு நாட்கள் கண்காணிப்பில் இல்லை.

3.3.4 மாதிரி எடுப்பதற்கான அதிர்வெண் மற்றும் அளவுருக்கள்

டிசம்பர் 2023 முதல் பிப்ரவரி 2024 வரையிலான காலகட்டத்திற்கான தொடர்ச்சியான 24 மணிநேர (8 மணி நேரத்தின் 3 ஷிப்ட்) அட்டவணையைப் பின்பற்றி, எட்டு (8) இடங்களில் வாரத்திற்கு இரண்டு மாதிரிகள் என்ற அதிர்வெண்ணுடன் சுற்றுப்புற காற்றின் தரக் கண்காணிப்பு மேற்கொள்ளப்பட்டுள்ளது. இதன் அடிப்படைத் தரவு சுற்றுப்புற காற்று PM10, PM2.5, சல்பர் டை ஆக்சைடு (SO2) ஆகியவற்றிற்காக உருவாக்கப்பட்டுள்ளது.

ஒவ்வொரு கண்காணிப்பு நிலையத்திலும் தரை மட்டத்திலிருந்து குறைந்தபட்சம் 3 ± 0.5 மீ உயரத்தில், காற்றினால் வீசப்படும் தரை தூசியின் விளைவுகளை மறுப்பதற்காக உபகரணங்கள் சிறப்பாக வைக்கப்பட்டுள்ளன. கருவிகள் மரங்கள் மற்றும் தாவரங்கள் இல்லாத திறந்தவெளியில் வைக்கப்பட்டுள்ளன, இல்லையெனில் அவை மாசுபடுத்திகளின் மடுவாக செயல்படுகின்றன, இதன் விளைவாக கண்காணிப்பு முடிவுகள் குறைவாக இருக்கும்.

3.3.5 சுற்றுப்புற காற்றின் தர கண்காணிப்பு நிலையங்கள்

தற்போதுள்ள சுற்றுப்புற காற்றின் தரத்தை மதிப்பீடு செய்வதற்காக படம் 3.15 இல் காட்டப்பட்டுள்ளபடி ஏழு (7) கண்காணிப்பு நிலையங்கள் ஆய்வுப் பகுதியில் அமைக்கப்பட்டன. மாதிரி இடங்களின் விவரங்கள் கீழே கொடுக்கப்பட்டுள்ளன.

அட்டவணை 3.15: சுற்றுப்புற காற்றின் தரம் (AAQ) கண்காணிப்பு இடங்கள்

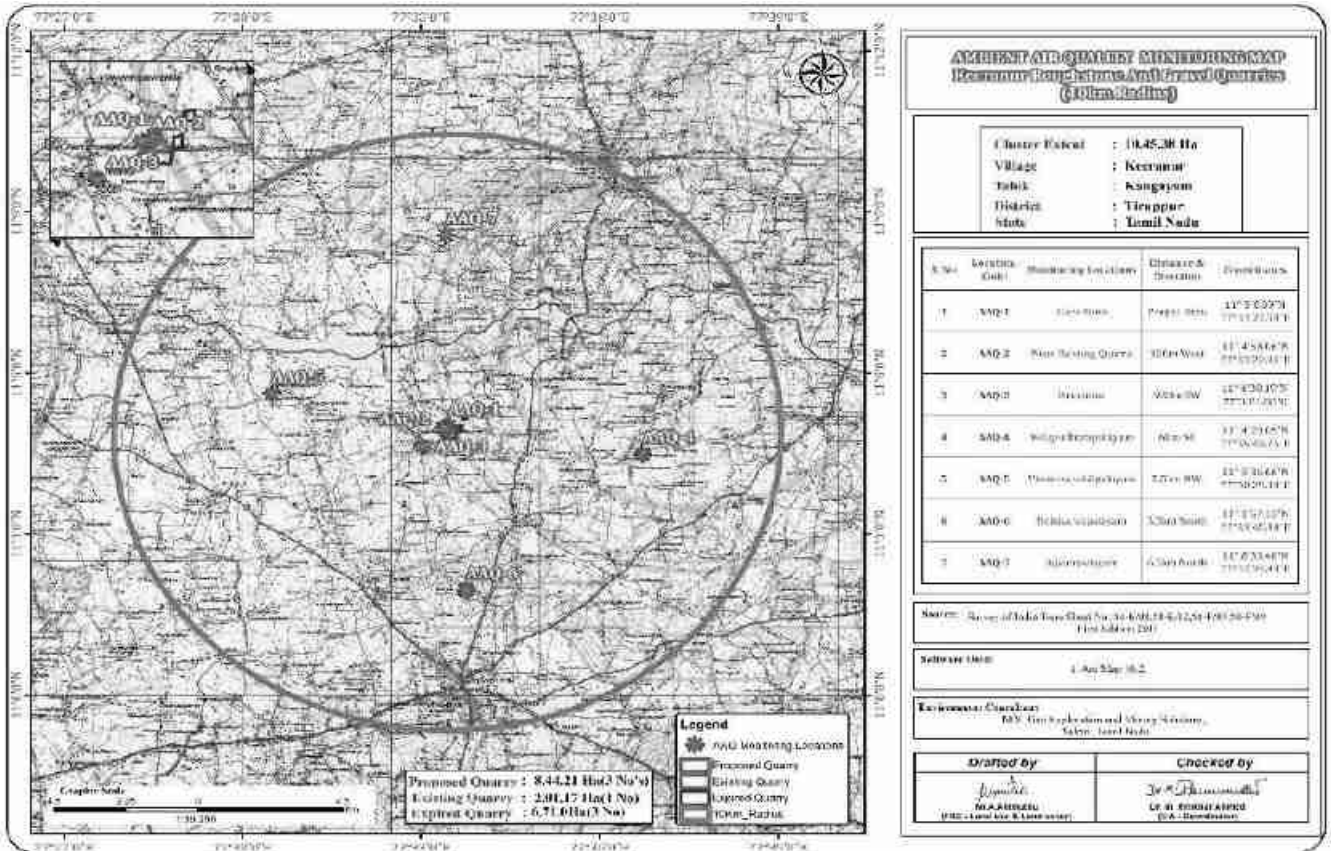
வ.எண்	குறியீடு	கண்காணிப்பு இடங்கள்	தூரம் மற்றும் திசை	ஒருங்கிணைப்புகள்
1	AAQ1	முக்கிய மண்டலம்	திட்டப் பகுதி	11° 5'0.39"N 77°33'27.58"E
2	AAQ2	தற்போதுள்ள குவாரிக்கு அருகில்	120மீ - மேற்கு	11° 4'58.06"N 77°33'22.31"E
3	AAQ3	கீரனூர்	920கிமீ-தென் மேற்கு	11° 4'38.19"N 77°33'1.60"E
4	AAQ4	வேலாயுதம்பாளையம்	6கிமீ - தென்கிழக்கு	11° 4'29.05"N 77°36'43.26"E
5	AAQ5	தம்பிரெட்டிபாளையம்	5.5கிமீ - வடமேற்கு	11° 5'36.66"N 77°30'29.39"E
6	AAQ6	நெய்க்காரன்பாளையம்	5.5கிமீ - தெற்கு	11° 1'57.13"N 77°33'45.38"E
7	AAQ7	அய்யம்பாளையம்	6.5கிமீ - வடக்கு	11° 8'33.48"N 77°33'24.98"E

ஆதாரம்: GEMS உடன் இணைந்து EHS360 லேப் பிரைவேட் லிமிடெட் மூலம் ஆன்-சைட் கண்காணிப்பு/மாதிரி.

படம்.3.14 காற்று மாதிரி இருப்பிடத்தைக் காட்டும் புகைப்படம்



படம் 3.15: 10 கிமீ சுற்றளவில் சுற்றுப்புற காற்றின் தர இருப்பிட வரைபடம்



3.18: AAQ 1 முதல் AAQ 7 வரையிலான சுருக்கம்

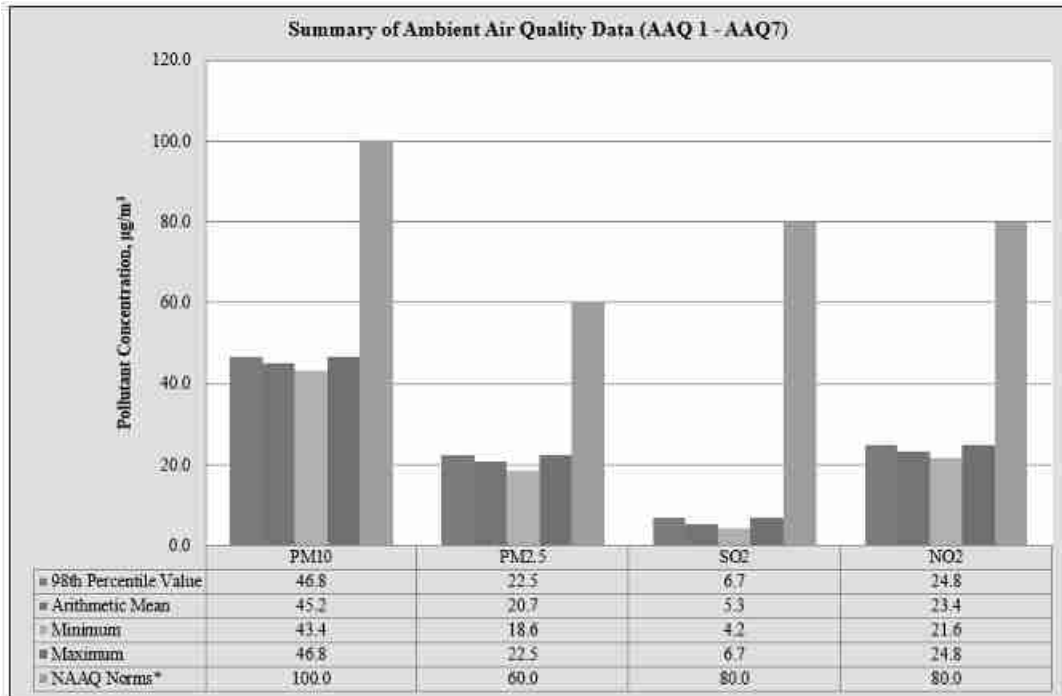
PM10	AAQ1	AAQ2	AAQ3	AAQ4	AAQ5	AAQ6	AAQ7
எண்கணித சராசரி	45.8	45.2	45.3	44.4	44.0	44.0	44.9
குறைந்தபட்சம்	44.1	43.1	43.6	42.1	42.1	41.5	41.6
அதிகபட்சம்	46.9	46.7	46.7	46.1	46.2	46.7	46.7
NAAQ விதிமுறைகள்	100.0	100.0	100.0	100.0	100.0	100.0	100.0
PM2.5	AAQ1	AAQ2	AAQ3	AAQ4	AAQ5	AAQ6	AAQ7
எண்கணித சராசரி	21.6	20.7	21.3	19.0	44.0	44.3	20.4
குறைந்தபட்சம்	20.6	19.5	19.4	18.2	18.3	18.2	18.6
அதிகபட்சம்	22.9	22.3	22.5	20.1	21.5	21.5	21.8
NAAQ விதிமுறைகள்	60.0	60.0	60.0	60.0	60.0	60.0	60.0
SO2	AAQ1	AAQ2	AAQ3	AAQ4	AAQ5	AAQ6	AAQ7
எண்கணித சராசரி	5.8	5.8	4.7	5.1	4.7	4.7	4.8
குறைந்தபட்சம்	4.3	4.5	4.1	4.1	4.1	4.1	4.1
அதிகபட்சம்	6.9	6.8	5.7	6.1	5.6	5.9	5.7
NAAQ விதிமுறைகள்	80.0	80.0	80.0	80.0	80.0	80.0	80.0
NO2	AAQ1	AAQ2	AAQ3	AAQ4	AAQ5	AAQ6	AAQ7
எண்கணித சராசரி	22.4	23.3	24.1	22.4	23.2	23.2	23.0
குறைந்தபட்சம்	20.7	21.6	23.1	20.3	21.6	21.5	21.4
அதிகபட்சம்	23.8	24.8	25.1	23.8	24.5	24.6	24.4
NAAQ விதிமுறைகள்	80.0	80.0	80.0	80.0	80.0	80.0	80.0

ஆதாரம்: GEMS உடன் இணைந்து EHS360 லேப் பிரைவேட் லிமிடெட் மூலம் ஆன்-சைட் கண்காணிப்பு/மாதிரி

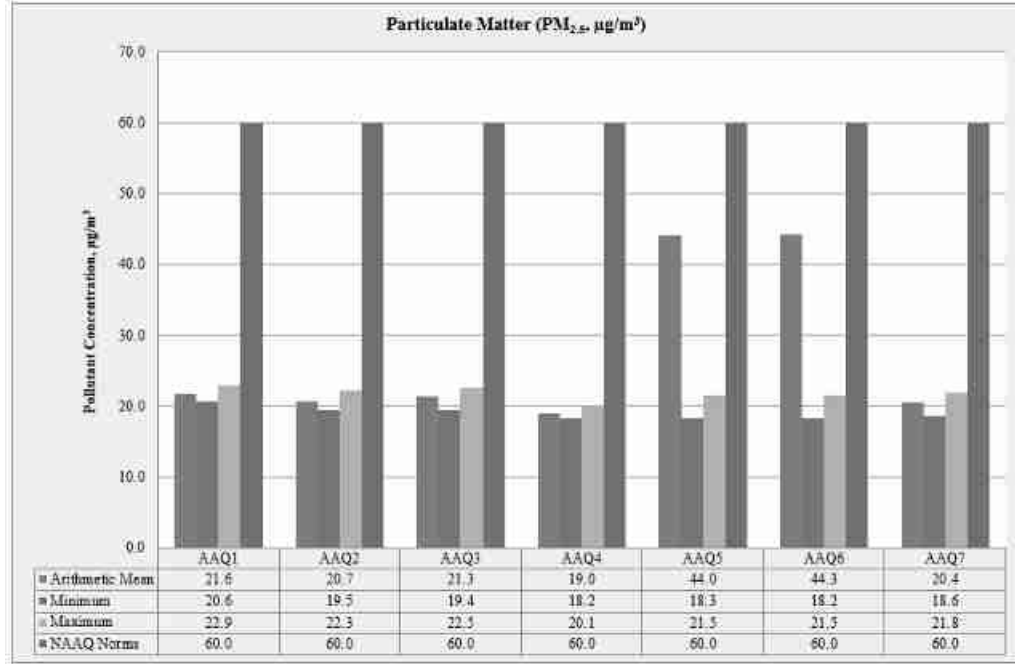
அட்டவணை 3.19: சுற்றுப்புற காற்றின் தரத் தரவின் சுருக்கம்

வ.எண்	அளவுரு	PM10	PM2.5	SO ₂	NO ₂
1	அவதானிப்புகளின் எண்ணிக்கை	260	260	260	260
2	98வது சதவீத மதிப்பு	46.8	22.5	6.7	24.8
3	எண்கணித சராசரி	45.2	20.7	5.3	23.4
4	வடிவியல் சராசரி	45.2	20.7	5.2	23.4
5	நிலையான விலகல்	1.2	1.3	0.9	1.0
6	குறைந்தபட்சம்	43.4	18.6	4.2	21.6
7	அதிகபட்சம்	46.8	22.5	6.7	24.8
8	NAAQ விதிமுறைகள்*	100.0	60.0	80.0	80.0
9	விதிமுறைகளை மீறும் % மதிப்புகள்*	0.0	0.0	0.0	0.0

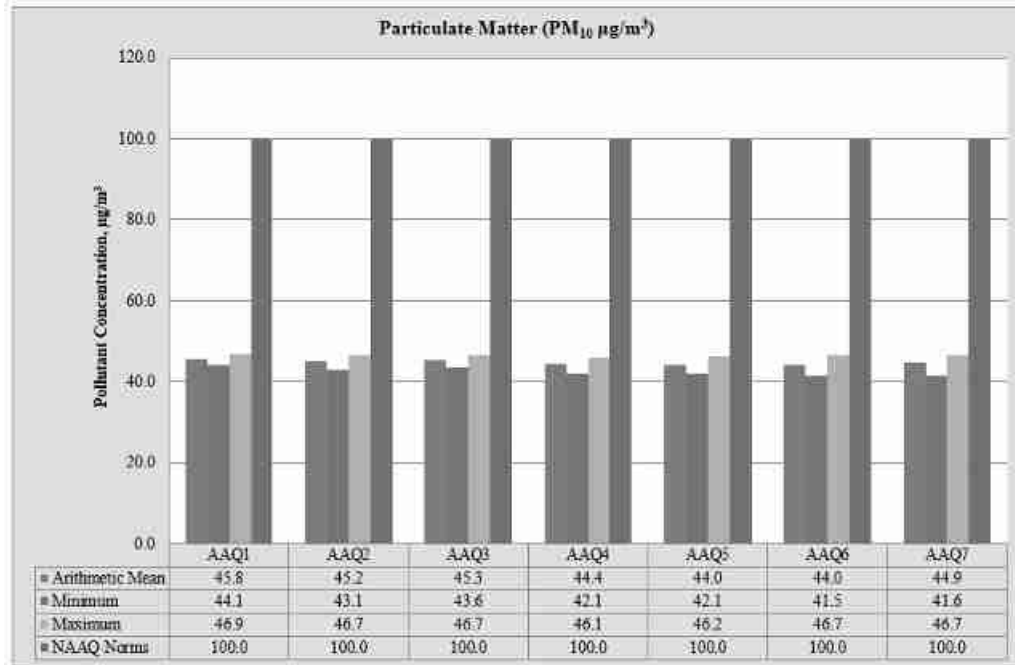
படம் 3.16: AAQ 1 - AAQ 7 இன் சுருக்கத்தின் பட்டி வரைபடம்



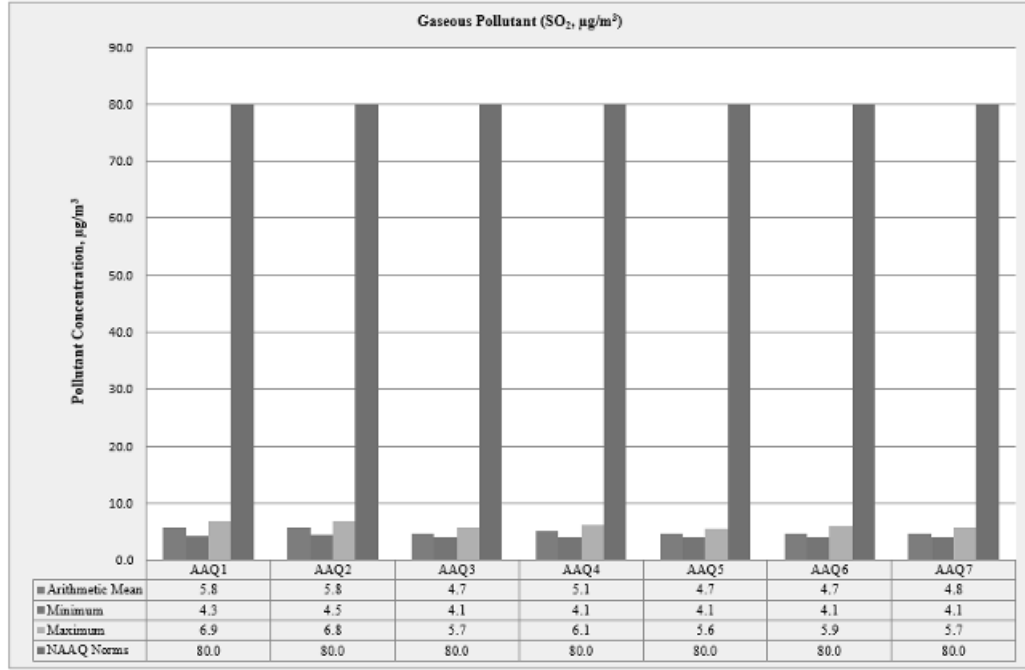
படம் 3.17: துகள்களின் பார் வரைபடம் PM_{2.5}



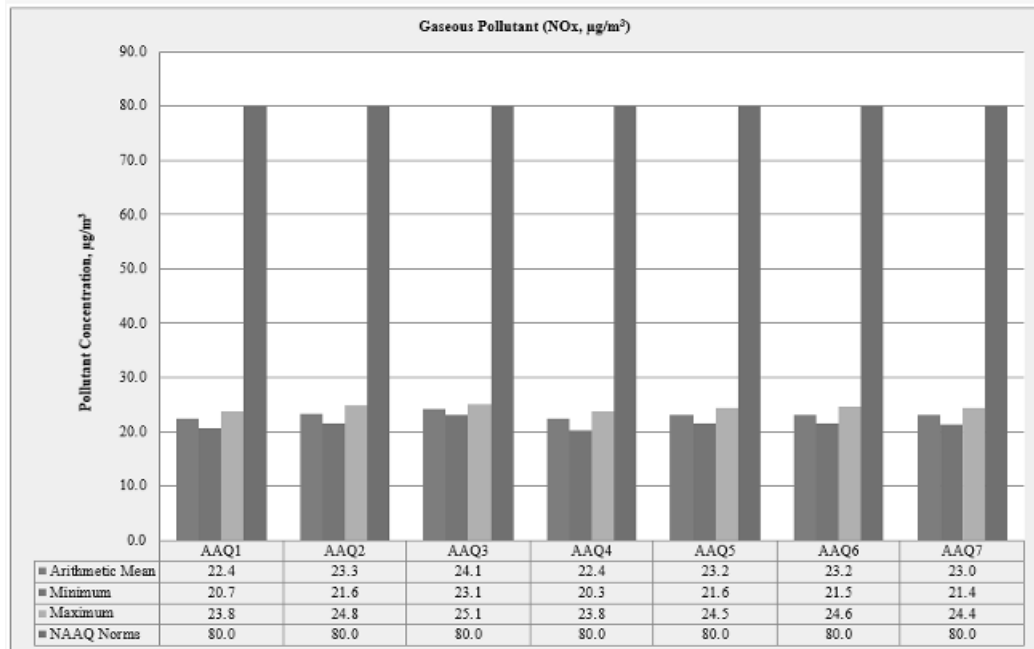
படம் 3.18: துகள்களின் பார் வரைபடம் PM₁₀



படம் 3.19: துகள்களின் பார் வரைபடம் SO2



படம் 3.20: துகள்களின் பார் வரைபடம் NOx



3.3.6 விளக்கங்கள் & முடிவு

மேற்கூறிய தரவுகளிலிருந்து, முக்கிய அளவுகோல்களான மாசுபடுத்திகளின் செறிவு, மையப் பகுதியில் அதிகபட்சமாக PM10 செறிவு 46.9 µg/m³ மற்றும் குறைந்தபட்சம் 41.5µg/m³ நெய்க்காரன்பாளையம் கிராமத்தில் பதிவாகியுள்ளது. PM2.5 இன் செறிவு 18.2 - 22.9 µg/m³ வரை மாறுபடுகிறது குறைந்தபட்ச செறிவு நெய்க்காரன்பாளையம் கிராமத்திலும், அதிகபட்ச செறிவு PM2.5 மைய மண்டலத்திலும் பதிவு செய்யப்பட்டுள்ளது. SO₂ செறிவு நிலை 4.1 - 6.9 µg/m³ மற்றும் NO₂ செறிவு 20.3- 25.1µg/m³ வரை ஆய்வுப் பகுதியில் இருந்தது. CPCB பரிந்துரைத்த NAAQS வரம்புகளுக்குள் மேலே உள்ள அளவுகோல் மாசுபடுத்திகளின் செறிவு அளவுகள் நன்கு காணப்பட்டன.

நச்சு உலோகங்கள் (ஈயம், நிக்கல் & ஆர்சனிக்): அனைத்து மாதிரி நிலையங்களிலிருந்தும் பிரதிநிதி மாதிரிகள் சேகரிக்கப்பட்டு நச்சு உலோகங்கள் அதாவது ஈயம், ஆர்சனிக் & நிக்கல் ஆகியவற்றிற்காக பகுப்பாய்வு செய்யப்பட்டன. நச்சு உலோகங்களின் செறிவு அனைத்து மாதிரி நிலையங்களிலும் கண்டறியக்கூடிய வரம்புக்குக் கீழே இருந்தது.

உத்தேச திட்டப் பகுதியின் ஒட்டுமொத்த சுற்றுப்புற காற்றின் தரம் மற்றும் அதன் இடையக மண்டலம் கண்காணிப்பு காலத்தில் நன்றாக உள்ளது மற்றும் அசாதாரண மதிப்புகள் எதுவும் பதிவு செய்யப்படவில்லை. மைய மண்டலத்தில் அதிகபட்ச செறிவு 500 மீட்டர் சுற்றளவில் அமைந்துள்ள குவாரிகளின் கிளஸ்டரின் குவாரி செயல்பாடு காரணமாக உள்ளது. CPCB பரிந்துரைத்த NAAQS வரம்புகளுக்குள் மேலே உள்ள அளவுகோல் மாசுபடுத்திகளின் செறிவு அளவுகள் நன்கு காணப்பட்டன.

வெவ்வேறு இடங்களின் சுற்றுப்புற காற்றின் தரம் அந்தந்த NAAQS உடன் ஒப்பிடப்பட்டது. காற்றின் தரமானது ஒரு மிகையான காரணியின் அடிப்படையில் நான்கு பரந்த வகைகளாக வகைப்படுத்தப்பட்டுள்ளது (அந்தந்த தரநிலையுடன் கூடிய மாசுபடுத்தும் பொருளின் சராசரி செறிவு விகிதம்).

3.4 ஒலி சூழல்

சாலை மற்றும் சுரங்க நடவடிக்கைகளில் வாகன இயக்கம் என்பது ஆய்வுப் பகுதியில் சத்தத்தின் முக்கிய ஆதாரங்கள், சுற்றுச்சூழல் மதிப்பீட்டை, சுரங்க செயல்பாடு மற்றும் வாகனப் போக்குவரத்தின் சத்தத்தின் சுற்றுச்சூழல் மதிப்பீடு, செவிப்புலன் பாதிப்பு, உடலியல் பதில்கள் மற்றும் எரிச்சல் போன்ற பல்வேறு காரணிகளைக் கருத்தில் கொண்டு மேற்கொள்ளலாம்.

ஆய்வுப் பகுதியில் இரைச்சல் கண்காணிப்பின் முக்கிய நோக்கம், அடிப்படை இரைச்சல் அளவை நிறுவுவதும், திட்டத் தளத்தைச் சுற்றியுள்ள திட்டச் செயல்பாடுகளின் போது உருவாக்கப்படும் என எதிர்பார்க்கப்படும் மொத்த இரைச்சலின் தாக்கத்தை மதிப்பிடுவதும் ஆகும்.

3.4.1 மாதிரி இடங்களை அடையாளம் காணுதல்

ஆய்வுப் பகுதிக்குள் சுற்றுப்புற இரைச்சல் அளவை மதிப்பிடுவதற்காக, ஏழு (7) இடங்களில் இரைச்சல் கண்காணிப்பு மேற்கொள்ளப்பட்டது. ஒவ்வொரு சுற்றுப்புற காற்றின் தர நிலையத்திலும் இரைச்சல் நிலை அளவீடு மேற்கொள்ளப்பட்டது. இரைச்சல் நிலை கண்காணிப்பின் முக்கிய நோக்கம்

- ஆய்வுப் பகுதியில் சுற்றுப்புற இரைச்சல் அளவை மதிப்பிட வேண்டும்
- மைய மண்டலத்தில் உருவாக்கப்படும் ஒலி மாசு வகை
- பகுதியில் சுற்றுப்புற இரைச்சல் அளவில் தற்காலிக மாற்றங்களைக் கணிக்க வேண்டும்

10 கிலோமீட்டர் சுற்றளவில் வணிக, குடியிருப்பு, கிராமப்புற பகுதிகளை உள்ளடக்கியதன் மூலம் ஒலி நிலை கண்காணிப்பு இடங்கள் மேற்கொள்ளப்பட்டன. இரைச்சல் கண்காணிப்பு முறை தேர்வு செய்யப்பட்டது, அது ஆய்வின் நோக்கம் மற்றும் நோக்கங்களுக்கு மிகவும் பொருத்தமானது.

அட்டவணை 3.20: மேற்பரப்பு ஒலி கண்காணிப்பு இடங்களின் விவரங்கள்

வ.எண்	இடம்	கண்காணிப்பு இடங்கள்	தூரம் மற்றும் திசை	ஒருங்கிணைப்புகள்
1	N1	முக்கிய மண்டலம்	திட்டப் பகுதி	11° 4'57.50"N 77°33'30.76"E
2	N2	தற்போதுள்ள குவாரிக்கு அருகில்	120மீ - மேற்கு	11° 4'58.54"N 77°33'22.67"E
3	N3	கீரனூர்	920மீ - தென்மேற்கு	11° 4'38.11"N 77°33'0.67"E
4	N4	வேலாயுதம்பாளையம்	6கிமீ - தென்கிழக்கு	11° 4'28.03"N 77°36'43.76"E
5	N5	தம்பிரெட்டிபாளையம்	5.5கிமீ - வடமேற்கு	11° 5'37.40"N 77°30'34.05"E
6	N6	நெய்க்காரன்பாளையம்	5.5கிமீ - தெற்கு	11° 1'57.06"N 77°33'46.81"E
7	N7	அய்யம்பாளையம்	6.5கிமீ - வடக்கு	11° 8'33.20"N 77°33'24.99"E

3.4.2 கண்காணிப்பு முறை

ஆய்வுக்கு டிஜிட்டல் சவுண்ட் லெவல் மீட்டர் பயன்படுத்தப்பட்டது. அனைத்து வாசிப்பும் தரை மட்டத்திலிருந்து 1.5 மீட்டர் உயரத்தில் உள்ள 'ஏ-வெயிட்டிங்' அலைவரிசை நெட்வொர்க்கில் எடுக்கப்பட்டது. ஒலி அளவு மீட்டர் ஒரு நிலையான மற்றும் நிலையான வாசிப்பைக் கொடுக்காது மற்றும் முழு கண்காணிப்பு காலத்திலும் உண்மையான ஒலி அளவை மதிப்பிடுவது மிகவும் கடினம். இந்தக் குறைபாட்டைத் தணிக்க, Leq ஆல் குறிப்பிடப்பட்ட தொடர்ச்சியான சமமான ஒலி நிலை பயன்படுத்தப்படுகிறது. சமமான ஒலி நிலை, 'Leq', பின்வரும் சமன்பாட்டைப் பயன்படுத்தி ஒரு குறிப்பிட்ட காலத்திற்கு மாறி ஒலி அழுத்த நிலை, 'L' இலிருந்து பெறலாம். சமமான இரைச்சல் நிலை கணித ரீதியாக வரையறுக்கப்படுகிறது.

நேரத்தின் செயல்பாடாகக் காட்டப்படும் அளவிடப்பட்ட இரைச்சல் அளவுகள், சமூகத்தின் ஒலியியல் காலநிலையை விவரிக்க பயனுள்ளதாக இருக்கும். ஒவ்வொரு நிலையத்திலும் சுமார் 60 நிமிட நேர இடைவெளியில் பதிவுசெய்யப்பட்ட இரைச்சல் அளவுகள் சமமான இரைச்சல் அளவுகளுக்கு கணக்கிடப்படுகின்றன. சமமான

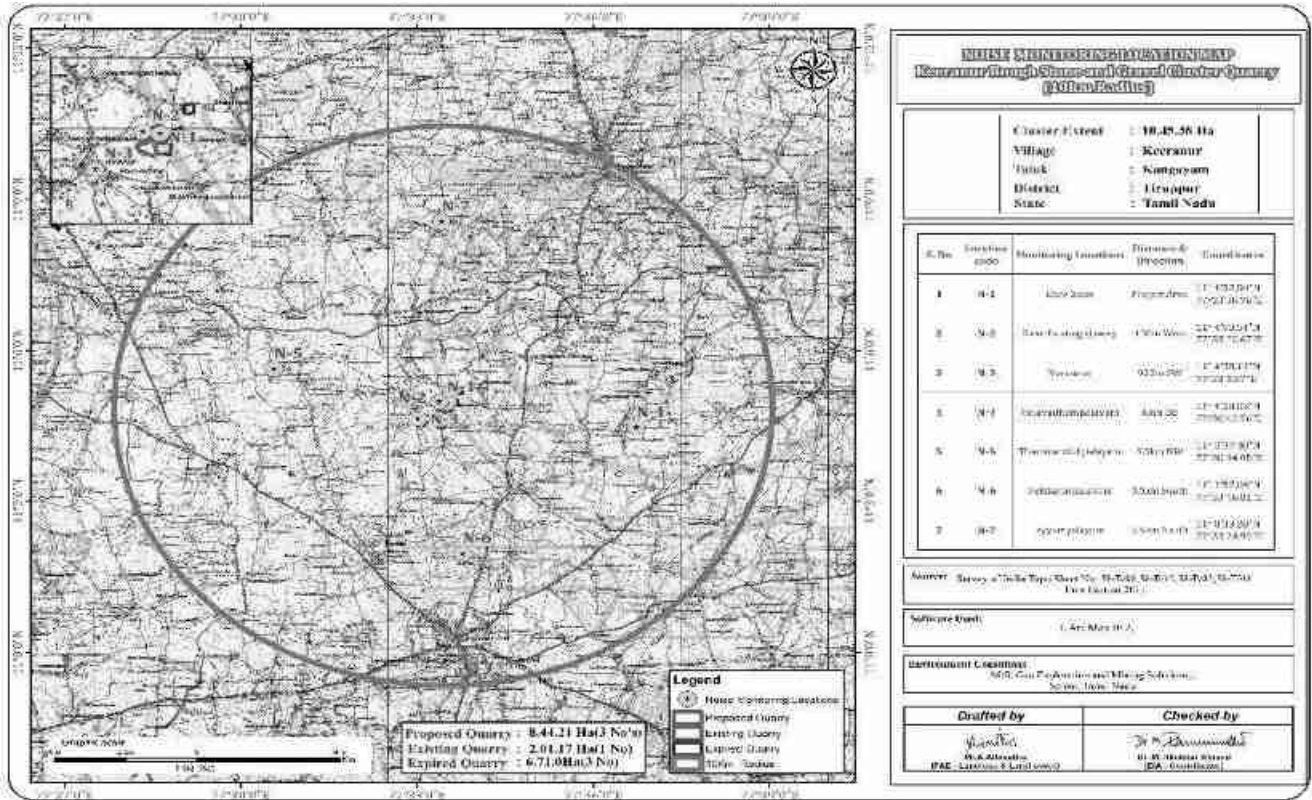
இரைச்சல் நிலை என்பது நேரம் மாறுபடும் இரைச்சல் நிலைகளை விவரிக்கும் ஒற்றை எண் விளக்கமாகும்.

$$Leq = 10 \log L / T \sum (10L_n/10)$$

இங்கு L = நேரத்தின் செயல்பாட்டில் ஒலி அழுத்த நிலை dB (A)

T = கவனிப்பின் நேர இடைவெளி

படம் 3.23: ஆய்வுப் பகுதியில் ஒலி கண்காணிப்பு நிலையங்கள்



3.4.3 ஆய்வுப் பகுதியில் சுற்றுப்புற ஒலி அளவின் பகுப்பாய்வு

டிஜிட்டல் ஒலி அழுத்த நிலை ஒலி நிலை மீட்டர் (மாடல்: HTC SL-1352) மூலம் அளவிடப்படுகிறது. ஆய்வுக் காலத்தில் பெறப்பட்ட பல்வேறு Leq தரவுகளின் பகுப்பாய்வு செய்யப்பட்டது. பகல் நேரத்திலும் இரவு நேரத்திலும் மாறுபாடு காணப்பட்டது. முடிவுகள் கீழே அட்டவணை 3.31 இல் வழங்கப்பட்டுள்ளன.

பகல் நேரம்: 6:00 மணி முதல் 22:00 மணி வரை.

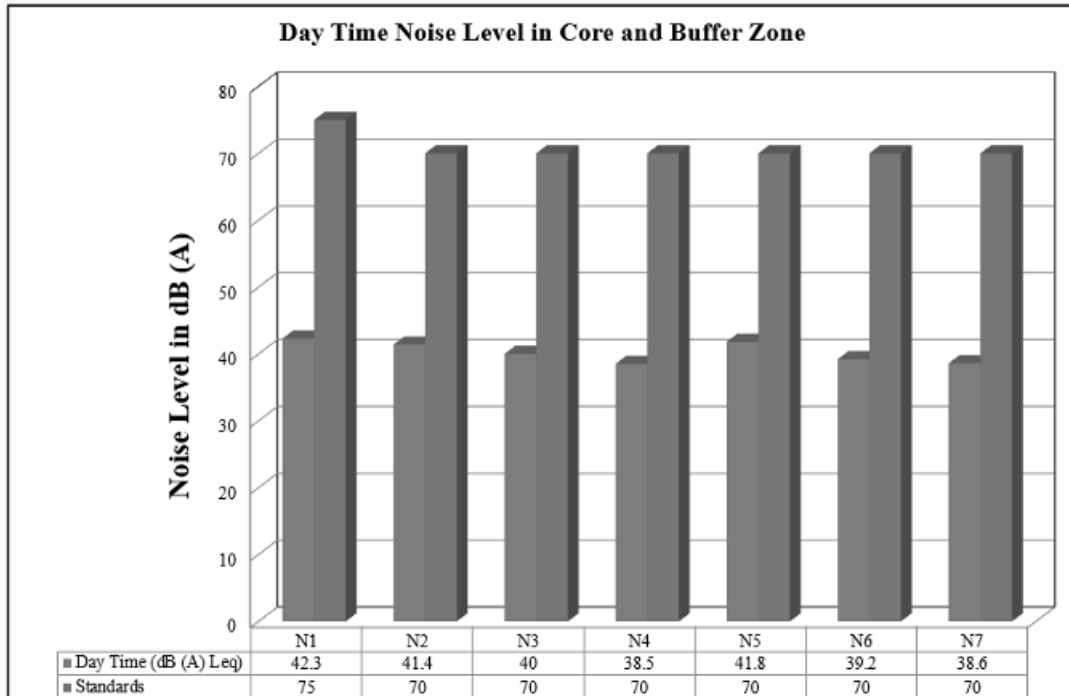
இரவு நேரம்: 22:00 மணி முதல் 6:00 மணி வரை.

அட்டவணை 3.22: சுற்றுப்புற ஒலி தர முடிவு

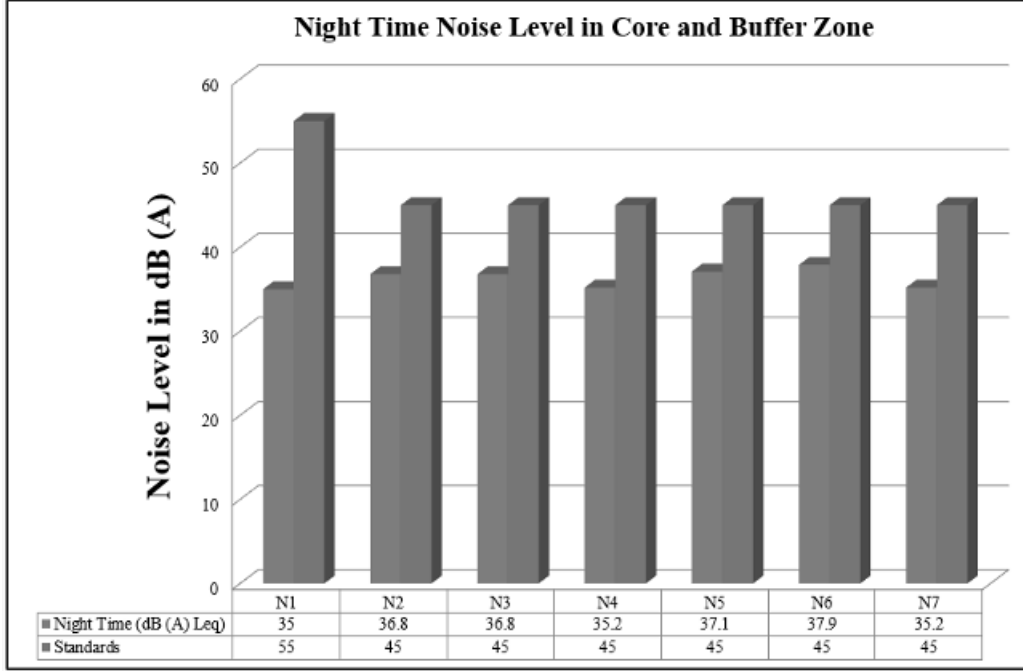
வ. எண்	இடங்கள்	இரைச்சல் நிலை (dB (A) Leq)		சுற்றுப்புற ஒலி தரநிலைகள்
		பகல் நேரம் (dB (A) Leq)	இரவு நேரம் (dB (A) Leq)	
1	முக்கிய மண்டலம்	42.3	35.0	தொழில்துறை நாள் நேரம்- 75 dB (A) இரவு நேரம்- 70 dB (A)
2	தற்போதுள்ள குவாரிக்கு அருகில்	41.4	36.8	
3	கீரனூர்	40.0	36.8	
4	வேலாயுதம்பாளையம்	38.5	35.2	
5	தம்பிரெட்டிபாளையம்	41.8	37.1	குடியிருப்பு பகல் நேரம் - 55 dB (A) இரவு நேரம்- 45 dB (A)
6	நெய்க்காரன்பாளையம்	39.2	37.9	
7	அய்யம்பாளையம்	38.6	35.2	

ஆதாரம்: GEMS உடன் இணைந்து EHS 360 லேப் பிரைவேட் லிமிடெட் மூலம் ஆன்-சைட் கண்காணிப்பு/மாதிரி

படம் 3.24: முக்கிய மற்றும் இடையக மண்டலத்தில் பகல் நேர இரைச்சல் நிலைகள்



படம் 3.25: மைய மற்றும் இடையக மண்டலத்தில் இரவு நேர இரைச்சல் நிலைகள்



3.4.4 விளக்கம் & முடிவு:

முன்மொழியப்பட்ட திட்டப் பகுதியைச் சுற்றியுள்ள 7 (ஏழு) இடங்களில் சுற்றுப்புற இரைச்சல் அளவுகள் அளவிடப்பட்டன. மைய மண்டலத்தில் பகல் நேரத்தில் 42.3 dB (A) Leq ஆகவும், இரவில் 35 dB (A) Leq ஆகவும் இருந்தது. இடையக மண்டலத்தில் பகல் நேரத்தில் 38.5 முதல் 41.8 dB (A) Leq வரையும், இரவு நேரத்தில் 35.2 லிருந்து 37.9 dB (A) Leq வரையும் பதிவு செய்யப்பட்டுள்ளது. இதனால், தொழில்துறை மற்றும் குடியிருப்பு பகுதிக்கான இரைச்சல் அளவு CPCB இன் தேவைகளைப் பூர்த்தி செய்கிறது.

3.5 உயிரியல் சூழல்

3.5.1. ஆய்வுப் பகுதி சூழலியல்

மையப் 6.44.21 ஹெக்டேர், சுற்றியுள்ள பகுதியின் தாவரங்கள் மற்றும் விலங்கினங்களின் பன்முகத்தன்மையில் தாக்கத்தை ஏற்படுத்துகிறது. ஆனால் தற்போதைய பணியானது சாதாரண கல் மற்றும் கிராவல் குவாரிகளின் சுற்றுச்சூழலிலும், முக்கிய குத்தகைப் பகுதியின் பல்லுயிர்ப் பெருக்கத்திலும் ஏற்படும் பாதிப்புகள் பற்றிய விரிவான ஆய்வு, முறையான தணிப்பு மற்றும் நிலையான மேலாண்மைத் திட்டத்துடன் மேற்கொள்ளப்பட்டது. முன்மொழியப்பட்ட சுரங்க குத்தகை பகுதி ஒரு வெற்று நிலப்பரப்பில் அமைந்துள்ளது. தாவரங்கள், விலங்கினங்கள் மற்றும் பன்முகத்தன்மை மதிப்பீட்டின் அடிப்படை ஆய்வின் போது பின்வரும் முறைகள் பயன்படுத்தப்பட்டன..

3.5.2 உயிரியல் ஆய்வுகளின் நோக்கங்கள்

a) உள்ளூர் பல்லுயிர் பெருக்கத்தில் முன்மொழியப்பட்ட சுரங்கத் திட்டத்தின் சாத்தியமான தாக்கத்தை ஆய்வு செய்தல் மற்றும் பாதிக்கப்படக்கூடிய உயிரியலுக்குத் தேவைப்பட்டால், தணிப்பு நடவடிக்கைகளை பரிந்துரைத்தல்.

b) திட்டத் தளத்தின் மைய மற்றும் இடையகப் பகுதிகளில் உள்ள பல்வேறு வாழ்விடங்களில் உள்ள மலர் மற்றும் விலங்கினங்களின் கூறுகளின் நிலையை மதிப்பிடுவதற்கு தீவிர கள ஆய்வு மேற்கொள்ளுதல்..

c) வனவிலங்கு (பாதுகாப்பு) சட்டம் 1972ன் படி முக்கியமான தாவரங்கள் மற்றும் விலங்கினங்களை அடையாளம் கண்டு பட்டியலிடுதல்.

d) வனவிலங்கு பாதுகாப்பு (குறிப்பிட்ட இனங்கள்/வாழ்விடங்கள்) மற்றும் அச்சுறுத்தலுக்கு உள்ளான (அழிந்துவரும் அபாயத்தில் உள்ள) மேலாண்மை திட்டத்தை பரிந்துரைக்கவும்.

e) விவசாய நிலங்களில் சுரங்கத்தால் ஏற்படும் பாதிப்புகள் மற்றும் அது எவ்வாறு பாதிக்கிறது என்பதைக் கண்டறிதல்.

f) திட்டப் பகுதியின் வனவிலங்கு சரணாலயங்கள்/ தேசியப் பூங்காக்கள்/ உயிர்க்கோளக் காப்பகங்கள் பற்றிய சரியான தகவல் சேகரிப்பு.

g) பல்லுயிர் பெருக்கத்திற்கான மேலாண்மை மற்றும் பாதுகாப்பு நடவடிக்கைகளை வகுத்தல்.

1.5. மாதிரியின் முறை

ஆய்வுப் பகுதியின் வெவ்வேறு வாழ்விடங்களில் நிறுவப்பட்ட மற்றும் ஏற்றுக்கொள்ளப்பட்ட சுற்றுச்சூழல் முறைகளைக் கொண்டு முதன்மை ஆய்வு நடத்தப்பட்டது. களத் தரவு சேகரிப்பில் முக்கியமாக மரங்கள், புதர்கள், ஏறுபவர்கள் மூலிகைகள் மற்றும் புல் போன்ற தாவரக் கூறுகளின் வெவ்வேறு வாழ்க்கை வடிவங்களின் பழக்கவழக்கங்களின் பல்லுயிர் நிலை மதிப்பீடு அடங்கும். பாலூட்டிகள், ஹெர்பெட்டோபவுனா, பறவைகள் மற்றும் பட்டாம்பூச்சிகள் போன்ற வகைபிரித்தல் குழுக்களை பட்டியலிடுவதன் மூலம் விலங்குகளின் பன்முகத்தன்மை மதிப்பிடப்பட்டது.

இரவு நேர விலங்கினங்கள் இரவு நேரங்களில் அவற்றின் அழைப்புகளைக் கண்டறிந்து, காடுகளின் புதர்கள், அடர்ந்த உலர்ந்த புதர்கள், கற்களுக்குக் கீழே, நீர்நிலைகளில் தேடுதல் மூலம் தேடப்பட்டன. ஆய்வின் போது, தாவரங்கள் மற்றும் விலங்கினங்களின் பருவகால இருப்பு பற்றி மேலும் அறிய, உள்ளூர் மக்கள் மற்றும் வனத்துறையினரிடம் இருந்து தகவல் பெறப்பட்டது.

இயற்கையான தாவரங்கள் மற்றும் பயிர்கள் தொடர்பான தாவரங்களை அடையாளம் காணுதல், உளவுத்துறை கள ஆய்வுகள் மற்றும் மைய மற்றும் இடையக மண்டலத்தில் உள்ள கண்காணிப்புகள் மூலம் நடத்தப்பட்டது. தாவர இனங்கள் அடையாளம் காணல் குறிப்பு பொருட்கள் மற்றும் உருவவியல் பண்புகள் மற்றும் இனப்பெருக்க பொருட்கள் அதாவது பூக்கள், பழங்கள் மற்றும் விதைகள் ஆகியவற்றின் அடிப்படையில் செய்யப்பட்டது. விவசாய பயிர் வகைகள் தொடர்பான நில பயன்பாட்டு முறை நிலத்தின் உடல் சரிபார்ப்பு மற்றும் உள்ளூர் கிராம மக்களுடன் தொடர்புகொள்வதன் மூலம் அடையாளம் காணப்பட்டது.

மைய மற்றும் இடையக மண்டலத்தில் உள்ள மலர் ஆவணங்களில் சதி முறை பயன்படுத்தப்படுகிறது. மரங்களுக்கு (10x10-மீ), புதர்கள் (5x5-மீ) மற்றும் மூலிகைகள் (1x1-மீ) அடுக்குகள் எடுக்கப்பட்டன. பறவைகள் மற்றும் பட்டாம்பூச்சிகள் விலங்கின மதிப்பீட்டின் போது முக்கியமாக கவனம் செலுத்தப்பட்டன, பறவைகள் மற்றும் பட்டாம்பூச்சிகளுக்கு டிரான்ஸ்செக்ட் முறை பயன்படுத்தப்பட்டது. ட்ரான்செக்ட் என்பது ஒரு தனிநபரின் நிகழ்வுகளை ஆய்வுக்காக எண்ணி பதிவு செய்யும் பாதையாகும். ஒரு மணிநேரம் முதல் 30 நிமிடங்கள் வரையிலான நேர இடைவெளியில் விரும்பிய தூரத்தை உள்ளடக்கிய ஒரு நேர்கோட்டு நடை உத்தேச பகுதியில் மேற்கொள்ளப்பட்டது. பறவை இனங்கள் உச்ச நடவடிக்கையின் போது பதிவு செய்யப்பட்டன. 0700 முதல் 1100 மணி வரை மற்றும் 1430 முதல் 1730 மணி வரை (பிபி மற்றும் பலர். 2000).

பறவை ஆவணப்படுத்தலுக்கு நேரடி அவதானிப்புகள் மற்றும் பறவை அழைப்புகள் பயன்படுத்தப்பட்டன. பட்டாம்பூச்சிகளை எண்ணுவதற்கு அதே குறுக்குவெட்டுகள் பயன்படுத்தப்பட்டன. நீர்வீழ்ச்சிகள், ஊர்வன மற்றும் ஆர்டினேட்டுகளுக்கு சந்தர்ப்பவாத அவதானிப்புகள் செய்யப்பட்டன. பாலூட்டிகளின் இருப்பு நேரடி மற்றும் மறைமுக அறிகுறிகளால் பதிவு செய்யப்பட்டது. பறவைகள் மற்றும் பட்டாம்பூச்சிகளுக்கு சாத்தியமான அனைத்து பரிமாற்றங்களும் எடுக்கப்பட்டன. பறவைகள் மற்றும் பட்டாம்பூச்சிகள் இனங்கள் அளவில் வகைப்படுத்தப்பட்டன. பதிவுசெய்யப்பட்ட பறவை இனங்கள் நிலையான புத்தகங்களைப் பயன்படுத்தி இனங்கள் நிலைக்கு அடையாளம் காணப்பட்டன (அலி & ரிப்லி 1987, கிரிம்மெட் மற்றும் பலர்., 2016).

தாவரங்கள் மற்றும் விலங்கினங்களின் இரண்டாம் நிலை அடிப்படை தரவு பின்வரும் தரவு மூலங்கள் மூலம் இணங்கப்பட்டது:

1. வன வேலை திட்டம்
2. அட்டவணை I முதல் V: இந்திய வனவிலங்கு (பாதுகாப்பு) சட்டம், 1972
3. விவேக் மேனன், இந்திய பாலூட்டிகள்: ஒரு கள வழிகாட்டி. Hachette Book publishing India Pvt. லிமிடெட், இந்தியா.
4. டேனியல் ஜே.சி. தி புக் ஆஃப் இந்திய ரெப்டைல்ஸ் அண்ட் அம்பிபியன்ஸ், பாம்பே நேச்சுரல் ஹிஸ்டரி சொசைட்டி., இந்தியா.
5. அலி, எஸ் மற்றும் ரிப்லி. நேபாளம், சிக்கிம் மற்றும் பூட்டான், ஆக்ஸ்போர்டு யுனிவர்சிட்டி பிரஸ், பம்பாய் ஆகிய நாடுகளுடன் இணைந்து இந்தியா மற்றும் பாகிஸ்தானின் பறவைகளின் கையேடு.
6. வனவிலங்கு மற்றும் பாதுகாக்கப்பட்ட பகுதிக்கான ENVIS மையம்.
7. பறவைகள் வாழ்க்கை தரவு மண்டலம்
8. Ebird.org
9. உலகளாவிய பல்லுயிர் தகவல் வசதி

1.5.1. மாதிரி எடுத்தல்

ஆய்வுப் பகுதியிலிருந்து ஒரு மாதிரியைப் பெற, ஒரு அடுக்கடுக்கான எளிய சீரற்ற மாதிரி செயல்முறை பயன்படுத்தப்பட்டது. வெவ்வேறு நிலப் பயன்பாடு/சுற்றுச்சூழல் அமைப்புகளில் ஆய்வுப் பகுதி மேலும் அடுக்குப்படுத்தப்பட்டது.

1.5.2. மாதிரி அளவு

சீரற்ற மாதிரி நுட்பம் மற்றும் ஆய்வுக்கான அனைத்து நில பயன்பாட்டு முறைகளையும் மனதில் வைத்து, முன்மொழியப்பட்ட தளத்தின் பரப்பைப் பொறுத்து பின்வரும் மாதிரி இடங்கள் தேர்ந்தெடுக்கப்பட்டன.

1.5.3. படிக்கும் நேரம்

நேரம் ஓய்வு, உணவளித்தல், வேட்டையாடுதல் மற்றும் தினசரி அசைவுகள் போன்ற முக்கியமான உயிரினங்களுக்கான வெவ்வேறு செயல்பாட்டுக் கட்டங்களை உள்ளடக்கியதாக, காலை மற்றும் மாலை நேரங்களில் இந்த ஆய்வு மேற்கொள்ளப்பட்டது.

1.5.4. மாதிரியிலிருந்து அவதானிப்புகள்

தாவரங்கள் மற்றும் விலங்கினங்கள் தொடர்பான பல்வேறு அவதானிப்புகள் தனித்தனி பிரிவுகளில் கீழே விரிவாக விவாதிக்கப்பட்டுள்ளன.

1.5.5. உபகரணங்கள்/ குறிப்புகள்

தாவரவியல் ஆய்வு நடத்துவதற்கு பின்வரும் கருவிகள்/உபகரணங்கள் பயன்படுத்தப்பட்டன.

- பால்பாயிண்ட் பேனா, ஃபீல்டு பைகள், ஃபீல்டு நோட்புக்குகள், ஃபீல்டு ஷூக்கள், கையுறைகள், ஜிபிஎஸ், அளவிடும் டேப்கள் மற்றும் செதில்கள், பிளாண்ட் கட்டர்கள், பாக்கெட் லென்ஸ்கள், கயிறுகள் போன்றவை.

- 50-500மிமீ லென்ஸ் கொண்ட கேனான் மார்க் III கேமரா- ஸ்னாப் ஷாட்கள் எடுக்கப்பட்டது

- இனங்களைக் கண்டறிய/அடையாளம் காண லைக்கா தொலைநோக்கிகள் (8x 20).

- IUCN ரெட் டேட்டா புக் - <https://www.iucnredlist.org/species>

பறவையியல்/ பூச்சியியல்/ ஹெர்பெட்டாலஜிக்கல்/ பாலூட்டிகளின் பட்டியல்கள் மற்றும் பல்வேறு எழுத்தாளர்கள் மற்றும் இணையதளங்களின் பட விளக்கங்கள் இனங்களை அடையாளம் காண பின்பற்றப்படுகின்றன.

1.5.6. பகுதி I கள மாதிரி நுட்பங்கள்

1.5.6.1. குறுக்கு நடை - பறவைகள்

வெவ்வேறு நீளம் (100மீ-300மீ) மற்றும் நிலையான அகலம் (2மீ) கொண்ட ஆறு குறுக்குக் கோடுகள் போடப்படவில்லை, அவை முன்மொழியப்பட்ட தளத்தின் மைய மற்றும் இடையகப் பகுதிகளை வெட்டுகின்றன. பரிமாற்ற ஆய்வுகள் 0700 முதல் 1100 மணி வரை மற்றும் 1430 முதல் 1730 மணி வரை நடத்தப்பட்டன (பிபி மற்றும் பலர். 2000). இந்த குறுக்குவெட்டுகளில் காணப்படும் அனைத்து விலங்கினங்களும் தரவை பகுப்பாய்வு செய்வதற்காக பதிவு செய்யப்பட்டன. கனமழை, மூடுபனி அல்லது பலத்த காற்று இல்லாதபோது எண்ணிக்கைகள் நடத்தப்பட்டன.

1.5.6.2. மாற்றியமைக்கப்பட்ட பொல்லார்ட் நடை - பட்டாம்பூச்சிகளுக்கு

மாற்றியமைக்கப்பட்ட பொல்லார்ட் நடை (பொல்லார்டு 1977, 1993, வால்போல் 1999) என்பது பல்வேறு ஆய்வுத் தளங்களில் பட்டாம்பூச்சி இடப் பரவல், பன்முகத்தன்மை மற்றும் மிகுதியாக இருப்பதை ஆய்வு செய்ய நிலையான அகல டிரான்செக்ட் வாக் முறையைப் பயன்படுத்தி பயன்படுத்தப்பட்டது.

1.5.6.3. விஷுவல் என்கவுண்டர் சர்வே (VES) - ஊர்வன மற்றும் நீர்வீழ்ச்சிகள்

VES என்பது நேர-கட்டுப்படுத்தப்பட்ட மாதிரி நுட்பமாகும் (காம்ப்பெல் மற்றும் கிறிஸ்ட்மேன், 1982; கார்ன் அண்ட் புரி, 1990). அதற்கு ஒரு குறிப்பிட்ட காலத்திற்கு ஒரு பகுதி அல்லது வாழ்விடத்தின் மூலம் முறையான தேடுதல் தேவை (காம்ப்பெல் மற்றும் கிறிஸ்ட்மேன், 1982). VES இன் முடிவு தேடலுக்காக செலவழித்த நேரத்திற்கு எதிராக அளவிடப்படுகிறது. VES நுட்பம் எளிமையான முறைகளில் ஒன்றாகும் மற்றும் சரக்கு மற்றும் கண்காணிப்பு இரண்டுக்கும் பொருத்தமான நுட்பமாகும் (ஹேயர் மற்றும் பலர், 1994).

1.5.6.4. கண்காணிப்பு முறைகள் - பாலூட்டிகள்

பாலூட்டிகளைப் பதிவுசெய்யும் நோக்கத்திற்காக, நாங்கள் இரண்டு வெவ்வேறு கண்காணிப்பு நுட்பங்களைப் பயன்படுத்தினோம்: (1) நேரடி அவதானிப்புகள் மற்றும் (2) துளைகள், அடையாளங்கள், சிதைவுகள், முடிகள் மற்றும் முதுகெலும்புகள் போன்ற நிகழ்வுகளைப் பதிவு செய்தல் (மேனன் 2003). அடையாள உறுதிப்படுத்தல்களுக்கு, அளவிலான குறிப்புடன் கூடிய புகைப்படங்கள் பயன்படுத்தப்பட்டன, மேலும் இடங்கள் கையடக்க ஜிபிஎஸ் சாதனத்தைப் பயன்படுத்தி பதிவு செய்யப்பட்டன. பூர்வீக அறிவு, குறிப்பாக உள்ளூர்வாசிகளின், உயிரினங்களின் ஆரம்ப பட்டியலை தொகுக்க மற்றும்/அல்லது குறிகாட்டிகளை அங்கீகரிப்பதில் எப்போதாவது பயன்படுத்தப்பட்டது.

3.5.4.5. பல நிலை குவாட்ராட் - தாவரங்கள்

மல்டிபிள் ஸ்டேஜ் குவாட்ராட் மாதிரி நெறிமுறை (சைக்ஸ் மற்றும் ஹாரில் 1977) பயன்படுத்தி பல்வேறு வாழ்விடங்கள் அல்லது தாவர அமைப்பு மாறிகள் அளவிடப்பட்டன. அந்த பகுதிகள் அனைத்தும் மாதிரிகள் செய்யப்பட்டன, மேலும் முக்கிய மூலைகள் வண்ண ரிப்பன்களால் தற்காலிகமாக வரையப்பட்டன. ஒவ்வொரு தளமும் ஒரு திசைகாட்டி மற்றும் கிளிநோமீட்டரைப் பயன்படுத்தி புலத்தில் அடையாளம் காணப்பட்டது, மேலும் சதித்திட்டத்தின் அட்சரேகை, தீர்க்கரேகை மற்றும் உயரம் ஆகியவை கையடக்க குளோபல் பொசிஷனிங் சிஸ்டத்தை (கார்மின் 12 எக்ஸ்எல்) பயன்படுத்தி பதிவு செய்யப்பட்டன.

3.5.5 தாவரங்கள்

3.5.5.1. குவாட்ராட் மாதிரி முறை

தாவரங்களை மாதிரியாக்க quadrat மாதிரி நுட்பம் பயன்படுத்தப்பட்டது. 10 × 10 மீ, 5 × 5 மீ மற்றும் 1 × 1 மீ பரிமாணங்களின் வழக்கமான வடிவத்தின் மாதிரி இருபடிகள் ஒன்றுக்கொன்று உள்ளமைக்கப்பட்டன, மேலும் அவை பகுதியை மாதிரியாக்குவதற்கும் மரங்கள், புதர்கள் மற்றும் மூலிகைகளின் பன்முகத்தன்மையை அளவிடுவதற்கும் அலகுகளாக வரையறுக்கப்பட்டன. முறையே.

3.5.5.1. மைய மண்டலத்தில் தாவரங்களின் கலவை

மைய மண்டல தாவர மாதிரிகள் இரவு 8.30 முதல் 10.00 மணி வரை மூன்று இடங்களில் நடத்தப்பட்டன. பயன்படுத்தப்பட்ட பகுதி ஒரு வெற்று நிலப்பரப்பாகும், எனவே நாங்கள் குவாட்ராட் மாதிரி முறைகளைப் பயன்படுத்தினோம். வகைபிரித்தல் அடிப்படையில் 7 குடும்பங்களைச் சேர்ந்த மொத்தம் 13 இனங்கள் மைய சுரங்க குத்தகைப் பகுதியில் இருந்து கணக்கிடப்பட்ட தாவரங்களின் வாழ்விட வகைப்பாட்டின் அடிப்படையில் பதிவு செய்யப்பட்டுள்ளன, பெரும்பாலான இனங்கள் மூலிகைகள் 6 (46%) மற்றும் மரங்கள் 3 (23%), புதர்கள் 2 (16%), மற்றும் புல் 2 (15%). அறிவியல் பெயர் கொண்ட தாவரங்களின் விவரங்கள் அட்டவணை எண். 3.53 இல் குறிப்பிடப்பட்டுள்ளன. தாவர ஆய்வுகளின் முக்கிய மண்டலத்தின் முடிவு, அட்டவணை எண்.3.53 இல் குறிப்பிடப்பட்டுள்ள ஆய்வுப் பகுதியில் ஃபேபேசிய மற்றும் லாமியாசியே முதன்மையான ஆதிக்கம் செலுத்தும் இனங்கள் என்பதைக் காட்டுகிறது. அட்டவணை எண்.3.53 அச்சுறுத்தப்பட்ட வகையாக எந்த இனமும் காணப்படவில்லை. கோர் மண்டலத்தில் உள்ள மலர் வாழ்க்கை வடிவங்களின் சதவீத விநியோகம் படம் எண்.3.35 இல் கொடுக்கப்பட்டுள்ளது.

அட்டவணை எண்: 3.22. கீரனூர் கிராமத்தின் மைய மண்டலத்தில் உள்ள தாவரங்கள், சாதாரண கல் மற்றும் கிராவல் குவாரிகள், காங்கேயம் தாலுக்கா, திருப்பூர் மாவட்டம் (முதன்மை தரவு)

ஆங்கிலப் பெயர்	வட்டார மொழி பெயர்	அறிவியல் பெயர்	குடும்பப் பெயர்
மரங்கள்			
வேம்பு	வேம்பு	அசாடிராக்டா இண்டிகா	மெலியாசியே
மெஸ்கைட்	முல்லு மரம்	புரோசோபிஸ் ஜூலிஃப்ளோரா	ஃபேபேசியே
வெள்ளை பட்டை அகாசியா	வேல மரம்	வச்செலியா லுகோஃப்ளோயா	ஃபேபேசியே
புதர்கள்			
பால் களை	எருக்கு	கலோட்ரோபிஸ் ஜிகாண்டியா	அபோசினேசியே
ஆவாரம்	ஆவாரம்	சென்னா அவுரிசுலத	ஃபேபேசியே
மூலிகைகள்			
பொதுவான லியூகாஸ்	தும்பை	லியூகாஸ் அஸ்பெரா	லாமியாசியே
மீன் விஷம்	கொலிஞ்சி	டெஃப்ரோசியா பர்ஹூரியா	ஃபேபேசியே
பன்றிக்காய்	நட்டபூச்செடி	ஹைப்டிஸ் சுவேயோலென்ஸ்	லாமியாசியே
இந்திய கேட்மின்ட் ஆலை	பெய் விரட்டி	அனிசோமெல்ஸ் மலபாரிகா	லாமியாசியே
புனித துளசி	துளசி	ஓசிமம் டெனூஃப்ளோரம்	லாமியாசியே
கோட் பொத்தான்கள்	தத்தா பூ	ட்ரைடாக்ஸ் ப்ரோகம்பென்ஸ்	ஆஸ்டெரேசியே
புற்கள்			
கிரேட் ப்ரோம்	தோடப்பம்	ப்ரோமஸ் டயண்ட்ரஸ்	போயேசியே
கொட்டை புல்	கோரை சைபரஸ்	ரோட்டாண்டஸ்	போயேசியே

ஆதாரங்கள்: கள ஆய்வில் இனங்கள் அவதானிப்பு



a. அசாடிராக்க்டா இண்டிகா



b. ஹைப்ரீஸ் சுவேயோலென்ஸ்



c. கலோட்ரோபிஸ் ஜிகாண்டியா



d. வச்செலியாலுகோஃப்ளோயா

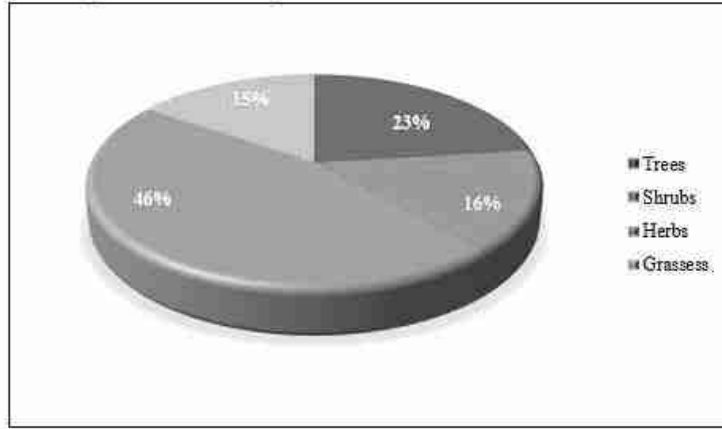


e. புரோசோபிஸ் ஜுலிஃப்ளோரா



f. அனிசோமெல்ஸ் மலபாரிக்கா

படம் எண்: 3.26 மைய மண்டலப் பகுதியில் தாவர இனங்கள் கண்காணிப்பு



படம் எண் 3.27. மலர் வாழ்க்கை வடிவங்களின் % விநியோகத்தைக் காட்டும் வரைபடம் (கோர் மண்டலம்)

கீரனூர் கிராமத்தில் உள்ள உத்தேச திட்ட தளக் கூட்டத்திலிருந்து 300 மீட்டர் சுற்றளவில் மரங்கள் கணக்கெடுப்பு நடத்தப்பட்டது. தாவரவியல் ஆய்வுகள் தொடர்பாக பல்வேறு தொழிலாளர்கள் பின்பற்றும் நிலையான அறிவியல் முறை இதுவாகும். மாதிரி எடுக்கும்போது, மர இனங்களின் மார்பக உயரத்தில் (CBH) சுற்றளவு தரை மட்டத்தில் இருந்து 1.26m இல் அளவிடப்பட்டது, இனங்களின் பெயர், பினாலஜி (மலரும், பழம் மற்றும் பறிப்பு) மற்றும் பயன்பாடுகளுடன். பகுதிகளை ஆய்வு செய்த பிறகு, விரிவான மரங்களின் பட்டியல் தொகுக்கப்பட்டுள்ளது. ஆய்வுப் பகுதியிலிருந்து அனைத்து தாவரங்களின் பட்டியல் தயாரிக்கப்பட்டு அவற்றின் வாழ்விடங்கள் பதிவு செய்யப்பட்டன. இந்த அடிப்படைக் கணக்கெடுப்பின் போது மரங்களின் இனங்கள் ஆவணப்படுத்தப்பட்டன. இந்த பகுதியில் வளரும் ஆதிக்க தாவர இனங்கள் கோகோஸ் நியூசியூபெரா ப்ரோசோபிஸ் ஜூலிஃப்ளோரா போன்றவை. அட்டவணை எண்.3.23 ஐப் பார்க்கவும்.

அட்டவணை எண்: 3.23. முன்மொழியப்பட்ட திட்ட தளத்தில் இருந்து 300மீ சுற்றளவில் மர ஆய்வு (முதன்மை தரவு)

வ. எண்	ஆங்கிலப் பெயர்	வட்டார மொழி பெயர்	அறிவியல் பெயர்	மரங்களின் எண்ணிக்கை
மரங்கள்				
1.	அகாசியா நிலோதிகா	கருவேலம்மரம்	வச்செலியானிலோடிகா	4
2.	மெஸ்கைட்	முள்ளுமரம்	ப்ரோசோபிஸ் ஜூலிஃப்ளோரா	11
3.	வேம்பு	வேம்பு	அசடிராச்டா இண்டிகா	15
4.	தேங்காய்	தென்னை மரம்	கோகோஸ் நியூசியூபெரா	40
5.	நதி புளி	சவுண்டல்	லுகேனலாகோசெபலா	2
6.	வெள்ளை பட்டை அகாசியா	வேல மரம்	வச்செலியா லுகோஃப்ளோயா	27

(ஆதாரங்கள்: கள ஆய்வில் இனங்கள் அவதானிப்பு)

அட்டவணை எண்: 3.24. தாங்கல் மண்டலத்தில் உள்ள தாவரங்கள் கீரனூர் கிராமம், சாதாரண கல் மற்றும் கிராவல் குவாரிகள், காங்கயம் தாலுக்கா, திருப்பூர் மாவட்டம் (முதன்மை தரவு மற்றும் இரண்டாம் நிலை தரவு)

வ. எண்	ஆங்கிலப் பெயர்	வட்டார மொழி பெயர்	அறிவியல் பெயர்	வளங்களைப் பயன்படுத்தும் வகை *(E,M,EM)
மரங்கள்				
1.	வெள்ளை அகாசியா பட்டை	வேல மரம்	வச்செலியா லுகோஃப்ளோயா	E
2.	தேங்காய்	தென்னை மரம்	கோகோஸ் நியூசிஃபெரா	EM
3.	ஆசிய பனைமரம்	பனை மரம் போராசஸ்	ஃபிளாபெல்லிஃபர்	E
4.	வேம்பு அல்லது இந்திய இளஞ்சிவப்பு	வேம்பு	அசாடிராக்க்டா இண்டிகா	M
5.	மெட்ராஸ் முள்	கொடுக்காப்புளி	பித்தெசெல்லோபியம் டல்ஸ்	E
6.	அகாசியா நிலோதிகா	கருவேலம் மரம்	வச்செலியா நிலோதிகா	M
7.	நதி புளி	சவுண்டல்	லுகேனலாகோசெபலா	E
8.	எலுமிச்சை	ஏழுமுச்சைப்பழம்	சிட்ரஸ் எலுமிச்சை	EM
9.	மாங்காய்	மாங்கா	மாங்கிஃபெரா இண்டிகா	E
10.	ஆலமரம்	ஆலமரம்	ஃபிகஸ் பெங்காலென்சி	E
11.	கம் அரபு மரம்	கருவேலம்	அகாசியா நிலோட்டிகா	NE
12.	மெஸ்கைட்	செம கருவேலம்	ப்ரோசோபிஸ் ஜூலிஃப்ளோரா	E
13.	அழகு இலை	புன்னை	கலோபில்லு இனோபில்லம்	M
14.	பீப்பல்	அரசன்மரம்	ஃபிகஸ் ரிலிஜியோசா	M
15.	ஆமணக்கு எண்ணெய் ஆலை	ஆமணக்கு	ரிசினஸ் கம்யூனிஸ்	M
16.	புளி	புளியமரம்	புளி இண்டிகா	EM
17.	பொய்யான அசோகா	அசோக மரம்	பாலியால்தியா லாங்கிஃபோலியா	E
18.	குரங்கு நெற்று மரம்	தூங்குமூஞ்சி	சாமானிய சமன்	E
19.	கசப்பான அல்பீசியா	அரப்பு	அல்பீசியா அமர	M
20.	ராட்சத முள்ள மூங்கில்	பெருமூங்கில்	பாம்புசா மூங்கில்	M
21.	காட்டு பேரிச்சம்பழம்	பெரிச்சம்	பீனிக்ஸ் சில்வெஸ்டிரிஸ்	E

22.	யூகலிப்டஸ்	யூகலிப்டஸ்	யூகலிப்டஸ் குளோபுல்ஸ்	EM
23.	கஸ்டர்ட் ஆப்பிள்	சீதாப்பழம்	அன்னோனா ரெட்டிகுலட்டா	E
24.	செப்புப்பொடி	இயல் வாகை	செப்புப்பொடி	E
25.	கருப்பு பிளம்	நாவல்மரம்	சிஜிஜியம் சீரகம்	EM
26.	இந்திய நெல்லிக்காய்	நெல்லி	எம்பிலிகா அஃபிசினாலிஸ்	EM
27.	ஹென்னா	மருதானி	லாசோனியா இன்ர்மிஸ்	EM
28.	புனித அத்தி	அரசன்	ஃபிகஸ் ரிலிஜியோசா	E
29.	இந்திய மல்பெரி	நுனா	மொரிண்டா டிங்க்டோரியா	E
30.	தேக்கு	தெக்கு	டெக்டோனா கிராண்டிஸ்	E
31.	பப்பாளி	பப்பாளி மரம்	காரிகா பப்பாளி	EM
32.	வாழைப்பழ டிரஸ்	வாழைமரம்	மூசா பரதீசியா	EM
33.	மில்லெட்டியா பின்னட்டா	பொங்கம் ஒல்ட்ரீ	பொங்கமியா பின்னட்டா	E
34.	கொய்யா	கொய்யா	சைடியம் குஜாவா	EM
35.	கறிவேப்பிலை	கருவேப்பிலை	முர்ராய கோணிகி	EM
36.	மூங்கில்	மூங்கில்	பம்புசா மூங்கில்	E
37.	முருங்கை மரம்	முருங்கை மரம்	முருங்கை ஓலை	EM
38.	இந்திய பாதாம்	பதம் மரம்	டெர்மினாலியா கேட்டப்பா	EM
39.	மெஸ்கைட்	வேலிகாத்தான் மரம்	ப்ரோசோபிஸ் ஜுலிஃப்ளோரா	M
40.	போர்டியா மரம்	பூவரசன்	தெஸ்பெசியா பாபுல்னியா	E
புதர்கள்				
1.	இந்திய ஜலஜலப்	எலந்தை	ஜிசிபஸ் மொரிஷியனா	M
2.	இரவு நிழல் திட்டம்	சுண்டைகா	சோலனும் தோர்வும்	EM
3.	ஆமணக்கு எண்ணெய் ஆலை	ஆமணக்கு	ரிசினஸ் கம்யூனிஸ்	M
4.	முள் ஆப்பிள்	ஊமத்தை	டதுரா ஸ்ட்ரமோனியம்	E
5.	கரடுமுரடான காக்லெபு	ஒட்டராச்சேடி	சாந்தியம் ஸ்ட்ரூமேரியம்	M
6.	முக்கோண தளிர்	சதுரகல்லி	யூபோர்பியா பழங்கால	NE
7.	லந்தனா	உன்னிச்சேடி	லந்தனா கமரா	M
8.	காபி சென்னா	கட்டுட்டகரை	சென்னா ஆக்ஸிடெண்டலிஸ்	M
9.	ரோஸி பெரிவிங்கிள்	நித்யகல்யாணி	காத்ராந்தஸ் ரோஸஸ்	M

10.	பால் களை	எருக்கு	காலோட்ரோபிஸ் கிகாண்டியா	M
11.	ஆவாரம்	ஆவரை	சென்னா அவரிசூலடா	M
12.	இந்திய மல்லோ	துத்தி	அபுடிலோன் இண்டிகம்	M
13.	இந்திய ஓலியாண்டர்	அரளி	நேரியம் இண்டிகம்	M
14.	செருப்பு மலர்	செம்பருத்தி	செம்பருத்தி ரோசா- சினென்சிஸ்	EM
15.	சுத்திகரிப்பு நட்டு	கட்டமணக்கு	ஜட்ரோபா கர்சஸ்	EM
16.	நெடுவரிசை கற்றாழை	சப்பாத்திகல்லி	செரியஸ் ப்டெரோகோனஸ்	M
17.	புஷ் மார்னிங் க்ளோரி	நெய்வேலிக் கட்டமணக்கு	இப்பொமியா கார்னியா	E
18.	நூற்றாண்டு ஆலை	ஆனைகத்தலை	நீலக்கத்தாழை அமெரிக்கானா	M
19.	குள்ளநரி ஜுஜுப்	சூரை பழம்	ஜிசிபஸ் ஓனோபோலியா	M
20.	புலி ஆணி	எலி வெராண்டி	மார்டினியா அன்னுவா	M
21.	காடுகளின் சுடர்	இட்லிபூ	சோராகோக் சினியா	M
22.	மயில் மலர்	மயில் கொண்டை	சீசல்பீனியா புல்செரிமா	M
23.	நீர் கீரை	நளிகம்	ஐபோமியா அக்வாடிகா	E
24.	மரவள்ளி	மரவல்லி கிழங்கு	மணிஹோட் எஸ்குலெண்டா	EM
25.	ஹாப்புஷ்	விராலி	டோடோனியா விஸ்கோசா	E
26.	காகித மலர்	கஹிதா பூ	பூகேன்வில்லா கிளப்ரா	M
27.	டத்தூரா உலோகம்	உமத்தாய்	ததுரா உலோகம்	NE
மூலிகைகள்				
1.	இந்திய கேட்மின்ட் ஆலை	பேய் விரட்டி	அனிசோமெலஸ் மலபாரிகா	M
2.	டிரிடாக்ஸ் டெய்சி	வீட்டுகாயபூண்டு	டிரிடாக்ஸ் ப்ரோகம்பென்ஸ்	M
3.	புனித துளசி	துளசி	ஓசிமம் டெனுஃப்ளோரம்	M
4.	இந்திய காப்பர்லீஃப்	குப்பைமேனி	அகலிபா இண்டிகா	M
5.	மீன் விஷம்	கொலிஞ்சி	டெஃப்ரோசியா பர்பூரியா	M
6.	இந்திய doab	அருகம்புல்	சைனோடான் டாக்டைலான்	E
7.	ஆஸ்துமா-தாவரம்	அம்மன்பச்சரிசி	யூபோர்பியா ஹிர்டா	M

8.	பொதுவான வயர்வீட்	அரிவாள்மனை பூண்டு	சிடா அகுடா	M
9.	கேரட் புல்	பார்த்தீனியம்	பார்த்தீனியம் ஹிஸ்ட்ரோபோரஸ்	NE
10.	மெக்சிகன் முட்கள் நிறைந்த பாப்பி	குடியோட்டி	ஆர்கெமோன் மெக்சிகானா	M
11.	பொதுவான லுகாஸ்	தும்பை	லியூகாஸ் அஸ்பெரா	M
12.	முட்கள் நிறைந்த சாஃப் பூ	நாயுருவ்	அச்சிராந்தஸ் அஸ்பெரா	M
13.	ஸ்பைனி அமராந்த்	முல்லு கீரை	அமராந்தஸ் ஸ்பினோசஸ்	M
14.	ஃபிளானல் களை	சிடா முட்டி	சிடா கார்டிஃபோலியா	M
15.	பச்சை அமராந்த்	முலாய் கீரை	அமராந்தஸ் விரிடீஸ்	M
16.	மார்ஷ் பார்பெல்	நீர்முள்ளி	ஹைக்ரோபிலா ஆரிகுலட்டா	M
17.	மஞ்சள்-பழ நைட்டேஷ்ட்	கண்டகத்திரிகா	சோலனம் சுரட்டென்ஸ்	M
18.	பொதுவான பர்ஸ்லேன்	பருப்பு கீரை	போர்ட்லகா ஓலரேசியா	M
19.	தண்ணீர் வில்லோ	கொடகசாலை	ஜஸ்டிசியா ப்ரோகம்பென்ஸ்	M
20.	த்ரெட்ஸ்டெம் கார்பெட்வீட்	பர்படகம்	மொல்லுகோ செர்வியானா	M
21.	முனை மலர்	குமட்டிக்கீரை	அல்மேனியா நோடிஃப்ளோரா	M
22.	சீமை ஜாய்வீட்	பொன்னாங்கண்ணி	ஆல்டர்னாந்தெரா செசிலிஸ்	M
23.	மீன் விஷம்	கொலிஞ்சி	டெஃப்ரோசியா பர்பூரியா	M
24.	பிக்நட்	நட்டபூச்செடி	ஹைப்டிஸ் சுவேயோலென்ஸ்	M
25.	கற்றாழை பார்படென்சிஸ்	கட்ராழை	கற்றாழை	EM
26.	மடகாஸ்கர் பெரிவிங்கிள்	நித்திகல்யாணி பொடி	கதரந்தஸ் ரோஸஸ்	E
27.	ஆசிய சிலந்திப்பூ	நாய்கடுகு	கிளியோம் விஸ்கோசா எல்	M
28.	கோட் பொத்தான்கள்	தாத்தா பூ	டிரிடாகஸ் ப்ரோகம்பென்ஸ்	M
29.	மலை முடிச்சு புல்	தேங்காய்ப்பூ கீரை	ஏர்வ லநட	M
30.	பிந்தி	நெருஞ்சி	டிரிபுலஸ் டெரெஸ்ட்ரிஸ்	M
31.	ஷேம்பிளாண்ட்	தொட்டசெனுங்கி	மிமோசா புடிகா	M

32.	தக்காளி	தக்கலி	சோலனம் லைகோபெர்சிகம்	EM
33.	தவறான டெய்சி	கரிசலாங்கண்ணி	எக்லிப்டா ஆல்பா	M
34.	மிளகாய்	மிளகாய்	கேப்சிகம் ஆண்டு	EM
35.	சிவப்பு ஸ்பைடர்லிங்	முகிரட்டை	போர்ஹாவியா டிஃபுசா	M
36.	கத்திரிக்காய்	கத்திரிக்காய்	சோலனம் மெலோங்கினா	EM
37.	இந்திய புதினா	கற்பூர வல்லி	கோலியஸ் அம்போனிகஸ்	EM
ஏறுபவர்/ கொடிகள்				
1.	தண்டு கொண்ட கொடி	பேரண்டை	சிசஸ் குவாட்ராங்குலரிஸ்	M
2.	காட்டு கசப்பு	பாவற்காய்	மொமோர்டிகா சரண்டியா	EM
3.	பலான் ஆலை	முடக்கத்தான்	கார்டியோஸ்பெர்மம் ஹாலிகாபம்	M
4.	சுட்ட பூசணி	கோவக்காய்	டிரிகோசாந்தெஸ் டியோகா	EM
5.	ஐவி பூசணி	கோவை	கொக்கினியா கிராண்டிஸ்	M
6.	பட்டாம்பூச்சி பட்டாணி	சங்கு பூ	கிளிட்டோரியா டெர்னேடியா	M
7.	காட்டு மல்லிகை	மல்லி	ஜாஸ்மினம் அகஸ்டிஃபோலியம்	EM
8.	ரோசரி பட்டாணி	குண்டுமணி	அப்ரூஸ் ப்ரிகேடோரியஸ்	M
9.	குகுமிஸ் மேடராஸ்படனஸ்	முசமுசுக்கை	முகியா மேடராஸ்பதானா	M
10.	பாட்டில் காவலர்	சொரக்காய்	லாஜெனாரியா சிசெராரியா	EM
11.	பீட்டல்	வெத்தலை	பைபர் வெற்றிலை	EM
புல்				
1.	காட்டில் அரிசி	கோழிகால்புல்	எக்கினோகுளோவா கொலோனா	NE
2.	மொரிஷியன் புல்	மூங்கில் புல்	அப்லுடா முடிகா	NE
3.	வீங்கிய காற்றாலை புல்	கொண்டை புல்	குளோரிஸ் பார்படா	NE
4.	ஊசி புல்	தோடப்பம்	அரிஸ்டிடா அட்சென்ஷினிஸ்	E
5.	எராக்ரோஸ்டிஸ்	புல்லு	எராக்ரோஸ்டிஸ் ஃபெருஜினியா	E
6.	காற்றாலை புல்	செவ்வரகுப்புல்	குளோரிஸ் பார்படா	NE

ஆதாரங்கள்: கள ஆய்வு மற்றும் இரண்டாம் நிலை தரவுகளில் இனங்கள் அவதானிப்பு



a. அசாடிராக்க்டா இண்டிகா



b. சைடியம் குஜாவா



c. கோகோஸ் நியூசிட்பெரா



d. வச்செலியா லுகோஃப்ளோயா




E. ஜட்ரோபா கர்காஸ்



f. மூசா பரதீசியாகா



G. அபுடிலோன் இண்டிகம்



h. கார்டியோஸ்பெர்மம் ஹாலிகாபம்

படம் எண்: 3.28. தாங்கல் மண்டல பகுதியில் தாவர இனங்கள் கண்காணிப்பு

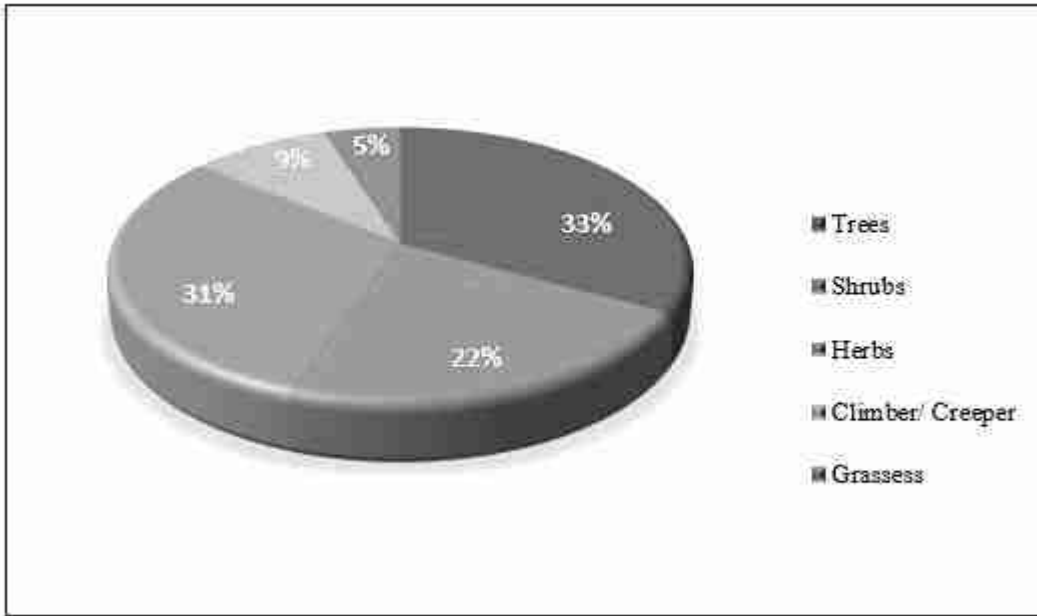
3.5.6 தாங்கல் மண்டலத்தில் உள்ள தாவரங்களின் கலவை (முதன்மைத் தரவு & இரண்டாம் நிலைத் தரவு)

ToR இன் படி 10 கிமீ சுற்றளவில் எட்டு வெவ்வேறு இடங்களில் காலை 10.30 முதல் மதியம் 12.30 வரை தாங்கல் மண்டல தாவர மாதிரிகள் நடத்தப்பட்டன. பொதுவான மதிப்பீட்டிற்கான மிக முக்கியமான மற்றும் பரவலாகப் பயன்படுத்தப்படும் முறைகள் பெல்ட் டிரான்செக்ட்/குவாட்ரேட் முறைகள் ஆகும். தேர்ந்தெடுக்கப்பட்ட பகுதியில் சீரற்ற மாதிரி முறைகளைப் பின்பற்றி வாழ்விட வகைகளின்படி ஆய்வுப் பகுதி பிரிக்கப்பட்டது. சுற்றுச்சூழல் அமைப்புகளில் தாவர பல்லுயிர் ஆய்வுக்கு, குவாட்ரேட் முறைகள் பின்பற்றப்பட்டன. முன்மொழியப்பட்ட திட்டத் தளத்தில் பதிவுகளின் அடிப்படையில் மொத்தம் 121 இனங்கள் தாங்கல் மண்டல ஆய்வுப் பகுதியில் உள்ளன. அவற்றில் மரங்கள் 40, மூலிகைகள் 37, புதர்கள் 27, ஏறும் பறவைகள்/ கொடிகள் 11 மற்றும் புற்கள் 6 என மலர் (121) வகைகள் அடையாளம் காணப்பட்டன. தாவர ஆய்வுகளின் தாங்கல் மண்டலத்தின் முடிவு, அட்டவணை எண்.3.55 இல் குறிப்பிடப்பட்டுள்ள ஆய்வுப் பகுதியில் ஃபேபேசி மற்றும் குக்குர்பிடேசியஸ், யூபோர்பியாசியே முதன்மையான ஆதிக்கம் செலுத்தும் இனங்கள் என்பதைக் காட்டுகிறது. இந்த சுரங்க நடவடிக்கையால் எந்த பாதிப்பும் இல்லை. சுரங்கப் பகுதியிலும் அவற்றைச் சுற்றியுள்ள ஆய்வுப் பகுதியிலும் அரிய, அழிந்துவரும் மற்றும் அச்சுறுத்தும் தாவர இனங்கள் எதுவும் இல்லை. முன்மொழியப்பட்ட திட்டப் பகுதியைத் தவிர, விவசாய நிலம் உள்ளது. தோட்டக்கலை மற்றும் விவசாய நிலங்கள் தீண்டத்தகாதவை. சுரங்கப் பகுதியிலும் அவற்றைச் சுற்றியுள்ள ஆய்வுப் பகுதியிலும் அரிய, அழிந்துவரும் மற்றும் அச்சுறுத்தும் தாவர இனங்கள் எதுவும் இல்லை. முதன்மை கணக்கெடுப்பு (தள அவதானிப்புகள்) மற்றும் உள்ளூர் மக்களுடன் கலந்துரையாடல் ஆகியவற்றின் அடிப்படையில் மலர் இனங்களின் பட்டியல் தயாரிக்கப்பட்டுள்ளது. மரங்கள், புதர்கள், மூலிகைகள் மற்றும் ஏறுபவர்களின் கீழ் உள்ள பல்வேறு தாவர வாழ்க்கை வடிவங்களின் மொத்த எண்ணிக்கை அட்டவணை

எண் 3.25 இல் காட்டப்பட்டுள்ளது மற்றும் அவற்றின்% விநியோகம் படம் எண் 3.37 இல் காட்டப்பட்டுள்ளது.

அட்டவணை 3.25 ஆய்வுப் பகுதியில் உள்ள மலர் வாழ்க்கை வடிவங்களின் எண்ணிக்கை

வ.எண்	தாவர வாழ்க்கை வடிவம்	இனங்களின் எண்ணிக்கை
1	மரங்கள்	40
2	புதர்கள்	27
3	மூலிகைகள்	37
4	ஏறுபவர்/பழம்பூக்கள்	11
6	புற்கள்	6
இனங்களின் மொத்த எண்ணிக்கை		121



படம் எண். 3.29: மலர் வாழ்க்கை வடிவங்களின் % விநியோகத்தைக் காட்டும் வரைபடம்

3.5.6.1. முக்கிய விவசாய பயிர்கள்

திருப்பூர் மாவட்டம் தொழில்துறை மாவட்டமாக இருந்தாலும் விவசாயத்திலும் முக்கிய பங்கு வகிக்கிறது. வளர்ந்து வரும் மாவட்ட மக்கள்தொகைக்கு உணவு மற்றும் ஊட்டச்சத்து பாதுகாப்பை வழங்க உணவு உற்பத்தியை அதிகரிக்க வேண்டும். திருப்பூரில் 80% க்கும் அதிகமான விவசாயிகள் சிறு மற்றும் குறு பிரிவைச் சேர்ந்தவர்கள் மற்றும் அவர்கள் விவசாயத்தின் ஒட்டுமொத்த வளர்ச்சியில் முக்கிய பங்கு வகிக்கின்றனர். மொத்த சாகுபடி பரப்பளவு சுமார் 2,28,556 ஹெக்டேர், முக்கியமாக உணவு மற்றும் வணிகப் பயிர்கள். முக்கிய உணவு பயிர்கள் நெல், தினை மற்றும் பருப்பு வகைகள். மாவட்டத்தில் உணவு அல்லாத அல்லது வணிகப் பயிர்கள் பருத்தி, எண்ணெய் வித்துக்கள் மற்றும் தேங்காய். முக்கிய பயிர்களின் விவரங்கள் அட்டவணை எண்: 3.57 இல் கொடுக்கப்பட்டுள்ளன.

அட்டவணை எண்: 3.26. திருப்பூர் மாவட்டத்தில் முக்கிய பயிர்கள்

வ.எண்	முக்கிய பயிர்கள்	அறிவியல் பெயர்	குடும்பங்கள்
1	நெல்	ஓரிசா சாடிவா	புற்கள்
2	சோறு	சோறு இருநிறம்	புற்கள்
3	சோளம்	ஜியா மேஸ்	புற்கள்

(ஆதாரம்: விவசாய தற்செயல் திட்டம்- திருப்பூர்-2013)

3.5.6.2. தோட்டக்கலை

இம்மாவட்டத்தில் பயிரிடப்படும் முக்கிய தோட்டக்கலைப் பயிர்கள் மா, வாழை, ஆன்லா, சப்போட்டா மற்றும் பப்பாளி போன்ற பழப் பயிர்கள், வெண்டைக்காய், தக்காளி, பிரிஞ்சி, வெங்காயம், மரவள்ளிக்கிழங்கு, முருங்கை, மசாலாப் பொருட்கள் மற்றும் மிளகாய் மற்றும் மஞ்சள், தோட்டப் பயிர்களான கோகோ, மலர் பயிர்கள். மல்லிகை, குழல் ரோஜா, சாமந்தி, சேவல் சீப்பு மற்றும் குளோரியோசா மற்றும் கோலியஸ் போன்ற மருத்துவ தாவரங்கள் போன்றவை. திருப்பூர் மாவட்டத்தில் உள்ள முக்கிய வயல் பயிர்கள் மற்றும் தோட்டக்கலை விவரங்கள் அட்டவணை எண்: 3.27 இல் கொடுக்கப்பட்டுள்ளது.

அட்டவணை எண்: 3.27. திருப்பூர் மாவட்டத்தில் உள்ள முக்கிய வயல் பயிர்கள் மற்றும் தோட்டக்கலை.

வ.எண்	பொதுவான பெயர்	அறிவியல் பெயர்	குடும்பம்
1	வாழை	மூசா	முசேசியே
2	மாங்கனி	மங்கிஃபெரா இண்டிகா	அனகார்டியாசியே
3	ஜாக்	ஆர்டோகார்பஸ் ஹீட்டோரோபில்லஸ்	மல்பெரி
4	கொய்யா	சைடியம் குஜாவா	மிர்ட்டல்
5	சப்போட்டா	மணில்கரா ஜபோட்டா	சப்போட்டாசி
6	எலுமிச்சை	சிட்ரஸ் x எலுமிச்சை	ருடேசி
7	வெங்காயம்	அல்லியம் செபா	அமரிலிடேசியே
8	மரவள்ளிக்கிழங்கு	மனிஹாட் எஸ்குலெண்டா	ஸ்பர்ஜஸ்
9	கத்தரிக்காய்	சோலனம் மெலோங்கினா	நைட்வேட்
10	தக்காளி	சோலனம் லைகோபெர்சிகம்	நைட்வேட்
11	சுரைக்காய்	லாஜெனாரியா சிசெராரியா	கக்குர்பிட்ஸ்
12	பெண்டி	Abelmoschus esculentus	மல்லோஸ்
13	மோரிங்கா	மோரிங்கா ஒலிஃபெரா	மோரிங்கேசி
14	குளோரியோசா சூப்பர்பா	கொல்கிகேசியே	கொல்கிகேசியே
15	கோலியஸ்	பிளெக்ட்ரான்டஸ் ஸ்கூட்டெல்லாரியோய்ட்ஸ்	புதினா
16	மல்லிகை	ஜாஸ்மினம்	ஜாஸ்மினேசி
17	கிராஸாண்ட்ரா	கிராஸாண்ட்ரா இன்ஃபுண்டிபுலிஃபார்மிஸ்	
18	கிரிசாந்திமம்	ஆஸ்டெரேசி	ஆஸ்டெரேசி
19	ரோஜா & ஜாதி	ரோசா	ரோசாசி
20	காசநோய்	பாலியன்டெஸ் டியூபரோசா	அஸ்பாரகஸ்
21	மிளகாய்	கேப்சிகம் ஃப்ரூட்சென்ஸ்	சோலனேசியே
22	மஞ்சள்	குர்குமா லாங்கா	ஜிங்கிபெரேசி

23	புளி	புளி இண்டிகா	பருப்பு வகைகள்
24	கறிவேப்பிலை	முரர்யா கோனிகி	ருடேசி
25	முந்திரி	அனகார்டியம் ஆக்சிடென்டேல்	முந்திரி
26	கோகோ	தியோப்ரோமா கொக்கோ	மல்லோஸ்

(ஆதாரம்: தமிழ்நாடு புள்ளியியல் கையேடு-2013)

3.5.6.3. நீர்ப்பாசனம்

நீர்ப்பாசனம் என்பது தாவரங்களின் இயல்பான வளர்ச்சிக்காக மண்ணில் தண்ணீரை செயற்கையாகப் பயன்படுத்துவதாகும். விவசாயத் துறையில் பயிர்களின் உற்பத்திக்கு நீர் ஒரு முக்கியமான தீர்மானிக்கும் காரணியாகும். நிலத்தின் தீவிர மற்றும் விரிவான சாகுபடி முக்கியமாக நீர் இருப்பைப் பொறுத்தது. விவசாயத்திற்கான நீர் ஆதாரத்தைப் பெருக்குவதற்காக மாநிலத்தில் நடுத்தர மற்றும் சிறு பாசனத் திட்டங்கள் செயல்படுத்தப்படுகின்றன. நீர்ப்பாசனத்தின் பல்வேறு ஆதாரங்கள் கால்வாய்கள், தொட்டிகள், குழாய் கிணறுகள், சாதாரண கிணறுகள், நீருற்றுகள் மற்றும் கால்வாய்கள். பின்வரும் அட்டவணை எண்: 3.59. திருப்பூர் மாவட்டத்தில் பாசனம் பெறும் பகுதியைக் காட்டுகிறது.

அட்டவணை எண்: 3.28. மாவட்டத்தில் பாசனம் பெறும் பகுதி

வ.எண்	நீர்ப்பாசனம்	பரப்பளவு ('000 ஹெக்டேர்)
1	நிகர பாசனப் பகுதி	119.3
2	மொத்த பாசனப் பகுதி	123.1
3	மழை பெய்யும் பகுதி	72.9

(ஆதாரம்: தமிழ்நாடு புள்ளியியல் கையேடு-2013)

திருப்பூர் மாவட்டத்தில் பாசனத்திற்கு முக்கிய ஆதாரமாக ஆழ்துளை கிணறுகள் உள்ளன, இந்த மாவட்டத்தில் பாசனம் பெறும் மொத்த பரப்பளவில் சுமார் 59.97 சதவீதம் ஆகும். இம்மாவட்டத்தில் பாசன வசதி பெறும் மொத்த பரப்பளவில் 9.48 சதவீதம் ஆழ்குழாய் கிணறுகள். பாசனம் பெறும் நிகர நிலப்பரப்பில், கால்வாய் பாசனப் பரப்பு 29.45 சதவீதம் மட்டுமே. குளத்தின் கீழ் பாசனப் பரப்பு 1.10 சதவீதம்.

(ஆதாரம்: தமிழ்நாடு புள்ளியியல் கையேடு-2013)

3.5.7. RF / PF பகுதிகளில் உள்ள தாவரங்கள், சுற்றுச்சூழல் உணர்திறன் பகுதிகள்

சுரங்க குத்தகை பகுதியிலோ அல்லது இடையக மண்டலத்திலோ ஒதுக்கப்பட்ட (RF) அல்லது பாதுகாக்கப்பட்ட (PF) காடுகள் இல்லை. இதனால், வன நிலம் எந்த வகையிலும் ஈடுபடவில்லை. எனவே, வனத்துறையின் சான்றிதழ் தேவையில்லை. இந்த சுரங்க நடவடிக்கையால் எந்த பாதிப்பும் இல்லை.

முன்மொழியப்பட்ட சுரங்க குத்தகைப் பகுதிக்குள் தேசியப் பூங்காக்கள் அல்லது முக்கியமான பறவைப் பகுதிகள் (IBAs) அல்லது ஈரநிலங்கள் அல்லது விலங்கினங்கள் அல்லது நீர்நிலைகள் அல்லது மனிதக் குடியிருப்புகளின் இடம்பெயர்வுப் பாதைகள் போன்ற பாதுகாக்கப்பட்ட அல்லது சுற்றுச்சூழல் உணர்வுப் பகுதிகள் எதுவும் இல்லை. உயிர்க்கோள இருப்புக்கள் அல்லது வனவிலங்கு சரணாலயங்கள் அல்லது தேசிய பூங்காக்கள் அல்லது முக்கியமான பறவை பகுதிகள் (IBA கள்) அல்லது விலங்கினங்களின் இடம்பெயர்வு பாதைகள் எதுவும் இல்லை. எனவே, ஆய்வின் கீழ்

உள்ள பகுதி (சுரங்க குத்தகை பகுதி மற்றும் 10 கிமீ இடையக மண்டலம்) சூழலியல் ரீதியாக உணர்திறன் இல்லை. இது முன்மொழியப்பட்ட திட்ட தளத்திலிருந்து தொலைவில் உள்ளது.

சுரங்க குத்தகைப் பகுதியில் காடுகளோ, வனவாசிகளோ, காடுகளைச் சார்ந்த சமூகங்களோ இல்லை. காடுகளால் பாதிக்கப்பட்ட குடும்பங்கள் (PF) அல்லது மக்கள் (PP) இருக்கக்கூடாது. எனவே, இத்திட்டத்தின் காரணமாக பாரம்பரிய வனவாசிகளின் உரிமைகள் பாதிக்கப்படாது.

3.6 விலங்கினங்கள்

பாலூட்டிகள், பறவைகள், ஊர்வன, நீர்வீழ்ச்சிகள் மற்றும் பட்டாம்பூச்சிகள் ஆகியவற்றைப் பட்டியலிட்ட முறையின்படி விலங்கின கணக்கெடுப்பு மேற்கொள்ளப்பட்டுள்ளது. பட்டியலிடப்பட்ட அனைத்து உயிரினங்களும் சிவப்பு தரவு புத்தகம் மற்றும் இந்திய வனவிலங்கு பாதுகாப்பு சட்டம், 1972 உடன் ஒப்பிடப்பட்டன. முக்கிய பகுதியில் அரிதான, அழிந்து வரும், அச்சுறுத்தப்படும் (RET) மற்றும் உள்ளூர் இனங்கள் எதுவும் இல்லை.

3.6.1. முக்கிய மண்டலத்தில் விலங்கினங்களின் கலவை (முதன்மை தரவு)

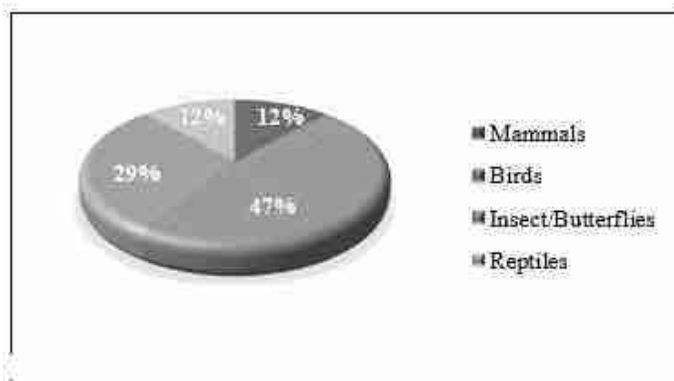
மைய மண்டல விலங்கின மாதிரிகள் மதியம் 12.30 முதல் 1.30 மணி வரை இரண்டு இடங்களில் நடத்தப்பட்டன. கீரனூர் கிராமத்தின் மைய மண்டலத்தில் மொத்தம் 17 வகையான இனங்கள் காணப்பட்டன, சாதாரண கல் மற்றும் கிராவல் குவாரிகள் (அட்டவணை எண்.3.60) அவற்றில் பூச்சிகள் 5 (29%), ஊர்வன 2 (12%), பாலூட்டிகள் 2 (12) % மற்றும் ஏவியன் 7 (47%). மைய சுரங்க குத்தகை பகுதியில் இருந்து 13 குடும்பங்களைச் சேர்ந்த மொத்தம் 17 இனங்கள் பதிவு செய்யப்பட்டுள்ளன. மைய மண்டலத்தில் விலங்கினங்களின் வாழ்க்கை வடிவங்களின் விநியோக சதவீதம் படம் எண்.3.38 இல் கொடுக்கப்பட்டுள்ளது. இந்த இனங்கள் எதுவும் ஆய்வுப் பகுதி மற்றும் சுற்றுப்புறங்களில் அச்சுறுத்தலுக்கு உள்ளாகவோ அல்லது பரவக்கூடியதாகவோ இல்லை. அட்டவணை I இனங்கள் எதுவும் இல்லை மற்றும் ஆறு இனங்கள் இந்திய வனவிலங்கு சட்டம் 1972 இன் படி அட்டவணை IV இன் கீழ் உள்ளன. சுரங்க குத்தகை பகுதியில் மொத்தம் 8 வகையான பறவைகள் காணப்பட்டன.

ஆபத்தான, ஆபத்தான, பாதிக்கப்படக்கூடிய மற்றும் உள்ளூர் இனங்கள் எதுவும் காணப்படவில்லை. அறிவியல் பெயருடன் மைய மண்டலத்தில் உள்ள விலங்கினங்களின் விவரங்கள் அட்டவணை எண். 3.29 இல் குறிப்பிடப்பட்டுள்ளன.

அட்டவணை எண்: 3.29. கீரனூர் கிராமத்தின் முக்கிய மண்டலத்தில் உள்ள விலங்கினங்கள், சாதாரண கல் மற்றும் கிராவல் குவாரிகள், காங்கயம் தாலுக்கா, திருப்பூர் மாவட்டம் (முதன்மை தரவு)

வ.எண்	பொதுவான பெயர்/ஆங்கிலப் பெயர்	அறிவியல் பெயர்	வனவிலங்குகளின் அட்டவணை பட்டியல் பாதுகாப்பு சட்டம் 1972
பூச்சிகள்/பட்டாம்பூச்சிகள்			
1.	பொதுவான புலி	டானஸ் ஜெனுடியா	அட்டவணை IV
2.	மோட்டல் குடியேறியவர்	கேடோப்சிலியா பைரந்தே	NL
3.	கோடிட்ட புலி	டானஸ் பிளெக்ஸிப்பஸ்	அட்டவணை IV
4.	டானாய்ட் முட்டை ஈ	ஹைபோலிம்னாஸ்மிசிப்பஸ்	அட்டவணை IV
5.	சிவப்பு நரம்புகள் கொண்ட டார்டர்	சிம்பெட்ரம் ஃபோன்ஸ்கோலம்பி	NL
ஊர்வன			
1.	தோட்ட பல்லி	கலோடஸ் வெர்சிகலர்	அட்டவணை IV
2.	பொதுவான தோல்	மபூயா கரினடஸ்	அட்டவணை IV
பாலூட்டிகள்			
1.	இந்திய புல சட்டி	முஸ் பூடுகா	அட்டவணை IV
2.	பொதுவான எலி	ராட்டஸ் ராட்டஸ்	அட்டவணை IV
ஏவ்ஸ்			
1.	பொதுவான மைனா	அக்ரிடோதெரஸ் டிரிஸ்டிஸ்	அட்டவணை IV
2.	ஆசிய பச்சை தேனீ உண்பவர்	மெரோப்சோரியண்டலிஸ்	அட்டவணை IV
3.	கருப்பு ட்ரோங்கோ	டிக்ரூரஸ் மேக்ரோசெர்கஸ்	அட்டவணை IV
4.	கோயல்	யூடினாமிஸ்	அட்டவணை IV
5.	வீட்டுக் காகம்	கோர்வஸ்ஸ்ப்ளெண்டன்ஸ்	அட்டவணை IV
6.	கால்நடை எக்ரேட்	புபுல்கஸ் ஐபிஸ்	அட்டவணை IV
7.	பொதுவான காடை	கோடர்னிக்ஸ் கோடர்னிக்ஸ்	அட்டவணை IV
8.	சூரிய பறவை	சின்னிரிசாசியாட்டிகஸ்	அட்டவணை IV

(ஆதாரங்கள்: கள ஆய்வில் இனங்கள் அவதானிப்பு)



படம் எண் 3.30. விலங்கினங்களின் வாழ்க்கை வடிவங்களின் % வநியோகத்தைக் காட்டும் வரைபடம் (முக்கிய மண்டலம்)

3.6.2. இடையக மண்டலத்தில் விலங்கினங்களின் கலவை

பல்வேறு இடங்களில் பிற்பகல் 3.00 மணி முதல் 6.00 மணி வரை இடையக விலங்கின மாதிரிகள் நடத்தப்பட்டன. விலங்குகள், குறிப்பாக முதுகெலும்புகள் உணவு, தங்குமிடம், துணை அல்லது பிற உயிரியல் தேவைகளைத் தேடி இடம் விட்டு இடம் நகர்வதால், மைய மற்றும் தாங்கல் பகுதிகளுக்கு தனித்தனி பட்டியல்கள் சாத்தியமில்லை எனினும், மைய மற்றும் தாங்கல் மண்டலம் தொடர்பான விலங்கினங்களின் தனி பட்டியல் தனித்தனியாக பட்டியலிடப்பட்டுள்ளது. காப்பு மண்டலத்தில் பாதுகாக்கப்பட்ட காடுகள் இல்லை என்றாலும். எனவே, மைய அல்லது தாங்கல் பகுதிக்குள் அரிதான அல்லது அழிந்து வரும் அல்லது உள்ளூர் அல்லது அச்சுறுத்தலுக்கு உள்ளான (REET) இனங்கள் ஏற்படுவதற்கான வாய்ப்புகள் இல்லை.

மையப் பகுதியில் இருந்து 10 கிமீ சுற்றளவில் சரணாலயங்கள், தேசிய பூங்காக்கள், புலிகள் காப்பகம் அல்லது உயிர்க்கோள காப்பகங்கள் அல்லது யானைகள் வழித்தடங்கள் அல்லது பிற பாதுகாக்கப்பட்ட பகுதிகள் எதுவும் இல்லை. மைய மற்றும் இடையகப் பகுதிகள் உட்பட முழு ஆய்வுப் பகுதியும் அழிந்து வரும் எந்த விலங்குகளிலிருந்தும் விடுபட்டது என்பது கிடைக்கக்கூடிய பதிவுகள், அறிக்கைகள் மற்றும் சூழ்நிலை ஆதாரங்களிலிருந்து தெளிவாகிறது. சிவப்பு விஸ்கர்ட் புல்புல், ஆசிய கோயல், வீட்டு காகம், கருப்பு டிராங்கோஸ், காகங்கள் போன்ற பொதுவான பறவை இனங்களைத் தவிர வேறு குடியிருப்பு பறவைகள் இல்லை.

பாலூட்டிகளின் பட்டியல் (*நேரடியாகப் பார்க்கும் விலங்குகள் & இரண்டாம் நிலை தரவு) அட்டவணை எண்.3.61 இல் கொடுக்கப்பட்டுள்ளது. கள ஆய்வின் போது பதிவு செய்யப்பட்ட பறவை இனங்களின் பட்டியல் மற்றும் ஆய்வுப் பகுதியின் இலக்கியங்கள் அட்டவணை 3.62 இல் கொடுக்கப்பட்டுள்ளன. கள ஆய்வின் போது பதிவுசெய்யப்பட்ட ஊர்வன இனங்களின் பட்டியல் மற்றும் ஆய்வுப் பகுதியின் இலக்கியம் அட்டவணை 3.63 இல் கொடுக்கப்பட்டுள்ளது. கள ஆய்வின் போது பதிவு செய்யப்பட்ட பூச்சி இனங்களின் பட்டியல் மற்றும் ஆய்வுப் பகுதியிலிருந்து வரும் இலக்கியங்கள் அட்டவணை 3.64 இல் கொடுக்கப்பட்டுள்ளன. கள ஆய்வின் போது பதிவு செய்யப்பட்ட பட்டாம்பூச்சி இனங்களின் பட்டியல் மற்றும் ஆய்வுப் பகுதியின் இலக்கியங்கள் அட்டவணை 3.65 இல் கொடுக்கப்பட்டுள்ளன. வனவிலங்கு பாதுகாப்புச் சட்டத்தின் அட்டவணை I-ல் காணப்பட்ட அல்லது அறிவிக்கப்பட்ட இனங்கள் எதுவும் சேர்க்கப்படவில்லை என்பது பட்டியலிலிருந்து தெளிவாகத் தெரிகிறது. அதேபோல், அவை எதுவும் REET வகையின் கீழ் வராது.

வகைபிரித்தல் ரீதியாக மொத்தம் 58 இனங்கள் தாங்கல் மண்டலப் பகுதியிலிருந்து பதிவு செய்யப்பட்டுள்ளன. வாழ்விட வகைப்பாட்டின் அடிப்படையில் பெரும்பாலான இனங்கள் பறவைகள் 26, அதைத் தொடர்ந்து பட்டாம்பூச்சிகள் 12, ஊர்வன 6, பூச்சிகள் 5, பாலூட்டிகள் 5 மற்றும் ஆம்பிபியன்கள் 4. இரண்டு அட்டவணை II இனங்கள் உள்ளன, இரண்டு இனங்கள் அட்டவணை III மற்றும் நூற்பத்தாறு இனங்கள் உள்ளன. இந்திய வனவிலங்கு சட்டம் 1972 இன் படி அட்டவணை IV இன் கீழ். ஆய்வு பகுதியில் மொத்தம் 26 வகையான பறவைகள் காணப்பட்டன. ஆபத்தான, ஆபத்தான, பாதிக்கப்படக்கூடிய மற்றும் உள்ளூர் இனங்கள் எதுவும் காணப்படவில்லை. அருகில் உள்ள விலங்கினங்களுக்கு எந்த பாதிப்பும் இல்லை.

ஆதிக்கம் செலுத்தும் இனங்கள் பெரும்பாலும் பறவைகள், பட்டாம்பூச்சிகள் மற்றும் பூச்சிகள் ஆகும், மேலும் நான்கு நீர்வீழ்ச்சிகள் விரிவான களப் பயணத்தின் போது ஸ்பெரோதெகா ப்ரெவிசெப்சு, யூபிளிக்டிஸ் ஹெக்ஸ்டாடாக்டிலஸ், புஃபோமெலனோஸ்டிக்டஸ் போன்றவை காணப்பட்டன. ஆய்வுப் பகுதியில் அட்டவணை I இனங்கள் எதுவும் இல்லை. ஆபத்தான, ஆபத்தான, பாதிக்கப்படக்கூடிய மற்றும் உள்ளூர் இனங்கள் எதுவும் காணப்படவில்லை.

அட்டவணை எண்: 3.30. விலங்கினங்களின் பட்டியல் மற்றும் அவற்றின் பாதுகாப்பு நிலை, பாலூட்டிகள்: (*நேரடியாகப் பார்க்கும் விலங்குகள் & இரண்டாம் நிலை தரவு)

வ.எண்	பொதுவான பெயர்/ஆங்கிலம் பெயர்	அறிவியல் பெயர்	வனவிலங்குகளின் அட்டவணை பட்டியல் பாதுகாப்பு சட்டம் 1972
1.	இந்திய பனை அணில்	ஃபனம்புலஸ் பால்மரம்	அட்டவணை IV
2.	இந்திய புல சுட்டி	மஸ் பூடுகா	அட்டவணை IV
3.	ஆசிய சிறிய முங்கூஸ்	ஹெர்பெஸ்டெஸ் ஜாவானிகஸ்	அட்டவணை (பகுதி II)
4.	இந்திய முயல்	லெபஸ் நிக்ரிகோலிஸ்	அட்டவணை (பகுதி II)
5.	பழுப்பு எலி	ராட்டஸ் நார்வேஜிகஸ்	அட்டவணை IV

அட்டவணை எண்: 3.31 பட்டியலிடப்பட்ட பறவைகள் (முதன்மை மற்றும் இரண்டாம் நிலை தரவு)

வ.எண்	பொதுவான பெயர்/ஆங்கிலம் பெயர்	அறிவியல் பெயர்	வனவிலங்குகளின் அட்டவணை பட்டியல் பாதுகாப்பு சட்டம் 1972
1.	இந்திய ராபின்	சாக்ஸிகோலாய்ட்ஸ் ஃபுலிகாடஸ்	அட்டவணை IV
2.	காட்டில் பேசுபவர்	Turdoides striata	அட்டவணை IV
3.	இந்திய ராபின்	சாக்ஸிகோலாய்ட்ஸ் ஃபுலிகேடஸ்	அட்டவணை IV
4.	ஆசிய கோயல்	யூடினாமிஸ்	அட்டவணை IV
5.	கால்நடை எக்ரேட்	புபுல்கஸ் ஐபிஸ்	அட்டவணை IV
6.	பாறை புறா	கொலம்பிடே	அட்டவணை IV
7.	பொதுவான மைனா	அக்ரிடோதெரஸ் டிரிஸ்டிஸ்	அட்டவணை IV
8.	வீட்டுக் காகம்	கோர்வஸ்ஸ்ப்ளெண்டன்ஸ்	அட்டவணை வி
9.	சிவப்பு வென்டெட் புல்புல்	பைக்னோனோடஸ் கஃபேர்	அட்டவணை IV
10.	சிறு தேனீ உண்பவர்	மெரோப்ஸ் ஓரியண்டலிஸ்	அட்டவணை IV
11.	ஊதா நிற சூரிய பறவை	சின்னிரிஸ் ஆசியடிகஸ்	அட்டவணை IV
12.	வீட்டுக் குருவி	பாஸர் உள்நாட்டு	அட்டவணை IV
13.	சிறிய நீல கிங்ஃபிஷர்	அல்சிடோ அத்திஸ்	அட்டவணை IV
14.	ரோஜா வளையம் கொண்ட	பிட்டசுலா கிராமேரி	அட்டவணை IV

	பூங்கா		
15.	பொதுவான காடை	Coturnix coturnix	அட்டவணை IV
16.	குளம் ஹெரான்கள்	ஆர்டியோலா கிரேயி	அட்டவணை IV
17.	கருப்பு ட்ரோங்கோ	Dicrurus macrocercus	அட்டவணை IV
18.	மரங்கொத்தி பறவை	பிசிடே	அட்டவணை IV
19.	இரண்டு வால் குருவி	Dicrurus macrocercus	அட்டவணை IV
20.	சாம்பல் ட்ரோங்கோ	Dicrurus longicaudatus	அட்டவணை IV
21.	சாம்பல் ஃபிராங்கோலின்	ஃபிராங்கோலின்ஸ் பாண்டிசீரியனஸ்	அட்டவணை IV
22.	மர மணல்பைப்பர்	டிரிங்கா கிளாரியோலா	அட்டவணை IV
23.	இந்திய ரோலர்	கொராசியாஸ் பெங்காலென்சிஸ்	அட்டவணை IV
24.	பொதுவான விழுங்குதல்	ஹிருண்டோ ரஸ்டிகா	அட்டவணை IV
25.	ஊதா நிற ரம்ப்டு சன்பேர்ட்	லெப்டோகோமா ஜெலோனிகா	அட்டவணை IV
26.	ஊதா சன்பேர்ட்	சின்னிரிஸ் ஆசியடிகஸ்	NL

குறிப்பு:அலி, எஸ். (2002). இந்திய பறவைகளின் புத்தகம் (13வது திருத்தப்பட்ட பதிப்பு). ஆக்ஸ்போர்டு பல்கலைக்கழக அச்சகம், புது தில்லி. 326பக்.

அட்டவணை 3.32. ஊர்வனவற்றின் பட்டியல் கண்டறியப்பட்ட அல்லது ஆய்வுப் பகுதியில் இருந்து தெரிவிக்கப்பட்டது.

(*நேரடி அவதானிப்புகள் மற்றும் இரண்டாம் நிலைத் தரவைக் குறிக்கிறது)

வ.எண்	பொதுவான பெயர்/ஆங்கிலம் பெயர்	அறிவியல் பெயர்	வனவிலங்குகளின் அட்டவணை பட்டியல் பாதுகாப்பு சட்டம் 1972
1.	ஓரியண்டல் தோட்ட பல்லி	கலோட்ஸ் வெர்சிகலர்	III
2.	வீட்டு பல்லிகள்	ஹெமிடாக்டைலஸ் ஃபிளவிவிரிடீஸ்	அட்டவணை IV
3.	பச்சை கொடி பாம்பு	அஹேதுல்லா நசுதா	அட்டவணை IV
4.	எலி பாம்பு	Ptyas சளி	III
5.	பொதுவான கிரேட்	புங்காரஸ் கேரூலியஸ்	அட்டவணை IV
6.	பொதுவான தோல்	மபுயா கரிநாடஸ்	NL

அட்டவணை 3.33. ஆய்வுப் பகுதியிலிருந்து கண்டுபிடிக்கப்பட்ட அல்லது அறிக்கையிடப்பட்ட பூச்சிகளின் பட்டியல்

வ.எண்	பொதுவான பெயர்/ஆங்கிலம் பெயர்	அறிவியல் பெயர்	வனவிலங்குகளின் அட்டவணை பட்டியல் பாதுகாப்பு சட்டம் 1972
1.	இந்திய தேனீ	அபிஸ் செரானா	-
2.	கரையான்	ஹாமிடெர்ம்ஸ் சில்வெஸ்ட்ரி	NE
3.	வெட்டுக்கிளி	ஹைரோகிளிபஸ் எஸ்பி	NL
4.	எறும்பு	காம்போனோடஸ் விசினஸ்	NL

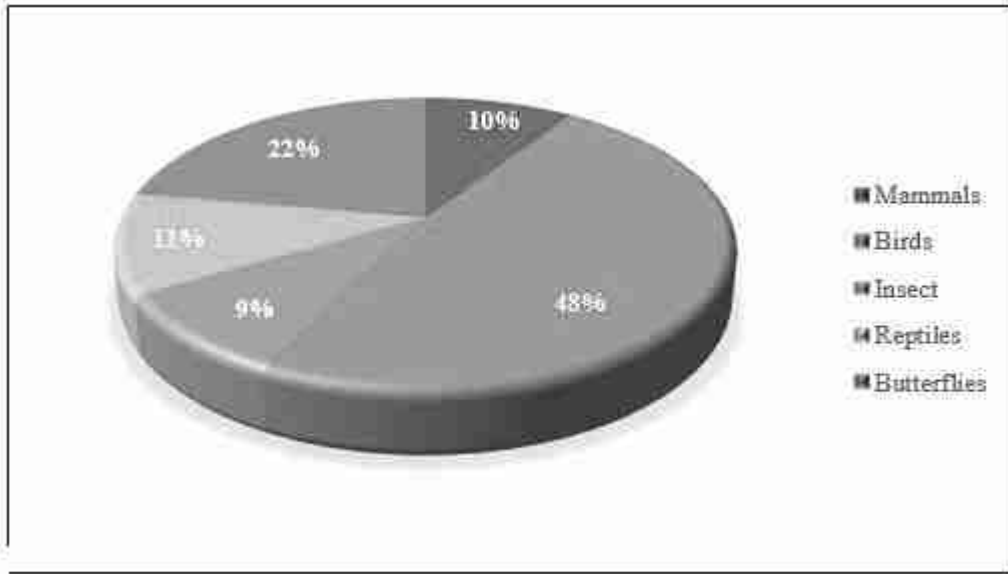
5.	தட்டான்	செரடோகோம்பஸ் பிக்டஸ்	-
----	---------	----------------------	---

அட்டவணை.3.34. ஆய்வுப் பகுதியில் இருந்து அறிக்கையிடப்பட்ட பட்டாம்பூச்சிகளின் பட்டியல்

வ.எண்	பொதுவான பெயர்/ஆங்கிலம் பெயர்	அறிவியல் பெயர்	வனவிலங்குகளின் அட்டவணை பட்டியல் பாதுகாப்பு சட்டம் 1972
1.	இந்திய பாம்பு	சூஸ்டஸ்கிரிமியஸ்	அட்டவணை IV
2.	பொதுவான மார்மன்	பாபிலியோ பாலிட்ஸ்	அட்டவணை IV
3.	பொதுவான ரோஜா	பசுலியோப்டாரிஸ்டோலோச்சியே	அட்டவணை IV
4.	களங்கமற்ற புல் மஞ்சள்	யூரேமா லேட்டா	அட்டவணை IV
5.	பொதுவான புலி	டானஸ் ஜெனூடியா	அட்டவணை IV
6.	பொதுவான புலம்பெயர்ந்தோர்	கேடோப்சிலியாபோமோனா	அட்டவணை IV
7.	கருஞ்சிவப்பு முனை	கொலோடிஸ்டானே	அட்டவணை IV
8.	பொதுவான இந்திய காகம்	யூப்லோயா கோர்	அட்டவணை IV
9.	சுண்ணாம்பு பட்டாம்பூச்சி	பாபிலியோ டெமோலியஸ்	அட்டவணை IV
10.	மஞ்சள் பேன்சி	ஜூனோனியா ஹியர்டா	அட்டவணை IV
11.	சாக்லேட் பான்சி	ஜூனோனியா இஃபிடா	அட்டவணை IV
12.	இரட்டை முத்திரை கொண்ட கருப்பு காகம்	யூப்லோயா சில்வெஸ்டர்	அட்டவணை IV

ஆதாரங்கள்: <https://www.ifoundbutterflies.org/taxonomy/term/6734>

<https://www.inaturalist.org/places/tiruppur>



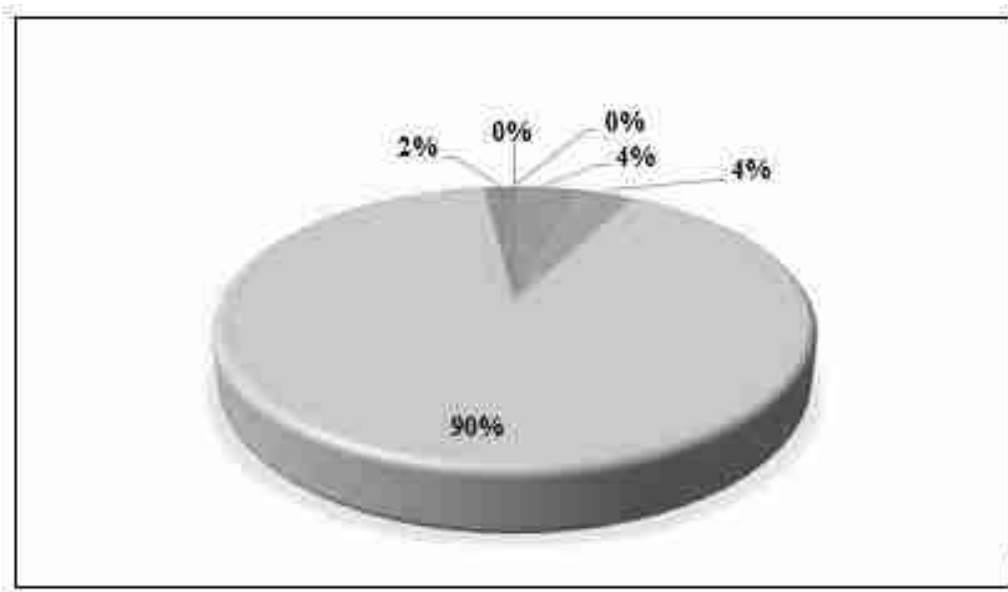
படம் எண். 3.31: விலங்கின சமூகங்களின் % விநியோகத்தைக் காட்டும் வரைபடம்

கால்நடைகள், எருமை, ஆடு, கோழி, வாத்து மற்றும் பன்றி போன்ற கால்நடைகள் பால் பொருட்கள், இறைச்சி மற்றும் முட்டை மற்றும் விவசாய நோக்கங்களுக்காக வளர்க்கப்படுகின்றன. பெரும்பாலான கால்நடைகள் மற்றும் எருமைகள் உள்ளூர் வகையைச் சேர்ந்தவை. கொல்லைப்புற கோழிப் பண்ணைகள் பெரும்பாலும் இந்தப் பகுதியில் பொதுவானவை; இருப்பினும், சில வணிக கோழிப் பண்ணைகளும் ஆய்வுப் பகுதியில் பதிவு செய்யப்பட்டுள்ளன. ஆய்வுப் பகுதி தாவரங்கள் மற்றும் விலங்கினங்களின் மிதமான மக்கள்தொகையுடன் குறிக்கப்பட்டுள்ளது. வனவிலங்கு பாதுகாப்புச் சட்டம் 1972-ஐப் பொறுத்தவரை, இந்த ஆய்வில் அட்டவணைப்படுத்தப்பட்ட மொத்த வனவிலங்குகளின் எண்ணிக்கையை அட்டவணை எண் 3.66-ல் கொடுக்கப்பட்டுள்ளபடி வகைப்படுத்தலாம்.

அட்டவணை எண்: 3.35. ஆய்வுப் பகுதியில் விலங்கினங்களின் சிறப்பியல்பு (W.P சட்டம், 1972 படி)

வ.எண்	வனவிலங்கு பாதுகாப்பு சட்டம் 1972 அட்டவணை	இனங்களின் எண்ணிக்கை	கருத்து
1.	அட்டவணை I	0	-
2.	அட்டவணை II	2	-
3.	அட்டவணை III	2	-
4.	அட்டவணை IV	46	-
5.	அட்டவணை V	1	-
6.	அட்டவணை VI	0	-

படம் எண்: 3.32. வனவிலங்கு பாதுகாப்பு சட்டம் 1972 அட்டவணை



அட்டவணை 3.36: தாவரங்கள் மற்றும் விலங்கினங்களின் விளக்கம்

இனங்கள் வகை	பெயர்	உள்ளூர் பெயர்
அழிந்து வரும் இனங்கள்	இல்லை	இல்லை
அச்சுறுத்தப்பட்ட இனங்கள்	இல்லை	இல்லை
அருகில் அச்சுறுத்தப்பட்ட இனங்கள்	இல்லை	இல்லை
பாதிக்கப்படக்கூடிய இனங்கள்	இல்லை	இல்லை
அழிந்து வரும் இனங்கள்	இல்லை	இல்லை
அச்சுறுத்தப்பட்ட இனங்கள்	இல்லை	இல்லை
அருகில் அச்சுறுத்தப்பட்ட இனங்கள்	இல்லை	இல்லை
பாதிக்கப்படக்கூடிய இனங்கள்	இல்லை	இல்லை
இடம்பெயர்வு தாழ்வாரங்கள் & விமானப் பாதைகள்	தாழ்வாரங்கள் மற்றும் விமானப் பாதைகள் இல்லை	-
இனப்பெருக்கம் மற்றும் முட்டையிடும் இடங்கள்	இல்லை	-

வன விலங்குகளைப் பாதுகாப்பதற்காக 1972 இல் வனவிலங்கு (பாதுகாப்பு) சட்டம் என்ற ஒரு விரிவான மத்திய சட்டம் அமல்படுத்தப்பட்டது. இந்தச் சட்டத்தின் அட்டவணை-I, அரிய மற்றும் அழிந்து வரும் உயிரினங்களின் பட்டியலைக் கொண்டுள்ளது, அவை நாடு முழுவதும் முற்றிலும் பாதுகாக்கப்படுகின்றன. அட்டவணை 3.67 இல் வழங்கப்பட்ட காட்டு விலங்குகளின் பட்டியல் மற்றும் அவற்றின் பாதுகாப்பு நிலை (1972) அட்டவணை 3.67 இல் பதிவுசெய்யப்பட்ட/அறிக்கை செய்யப்பட்ட இனங்கள் ஆகும், அவற்றில் 2 இனங்கள் அட்டவணை-II க்கு சொந்தமானவை, 2 இனங்கள் அட்டவணை-III க்கு சொந்தமானவை, 1 இனங்கள் அட்டவணை-V க்கு சொந்தமானது மற்றும் மீதமுள்ள இனங்கள் வனவிலங்கு பாதுகாப்பு சட்டம், 1972 இன் அட்டவணை-IV க்கு சொந்தமானது.

3.6.3 நீர்வாழ் சூழலியல்

ஆய்வுப் பகுதியில் பருவகால நீர்நிலைகள் (ஏரி மற்றும் ஆறு) முன்மொழியப்பட்ட திட்டப் பகுதியிலிருந்து விலகி அமைந்துள்ளது. சாதாரண கல் மற்றும் கிராவல் குவாரிகளில் இருந்து கழிவுநீர் வெளியேற்ற திட்டமிடப்படாததால், சுரங்க நடவடிக்கைகள் நீர்வாழ் சுற்றுச்சூழல் அமைப்புகளில் தாக்கத்தை ஏற்படுத்தாது. சுரங்க குத்தகை பகுதிக்குள் சதுப்பு நிலங்கள், ஆறுகள், ஓடைகள், ஏரிகள் அல்லது விவசாய தளங்கள் போன்ற இயற்கையான வற்றாத மேற்பரப்பு நீர்நிலைகள் எதுவும் இல்லை. நீர்வாழ் தாவரங்கள் மற்றும் நீர்வாழ் விலங்கினங்கள் இல்லை. எனவே, இதில் குறிப்பிடத்தக்க நீர்வாழ் உயிரினங்கள் எதுவும் இல்லை. எனவே, இத்திட்டத்தால் நீர்வாழ் சூழலியல் பாதிக்கப்பட வாய்ப்பில்லை. நீர்வாழ் களைகள் 10 கி.மீ சுற்றளவில் எல்லா இடங்களிலும், ஒவ்வொரு நீர் சதுப்பு, குளம் போன்றவற்றிலும் வளர்கின்றன அதன் வளர்ச்சியை ஆதரிக்க போதுமான ஈரப்பதம். நீர் இருக்கும் இடத்தில், *Eichornia crassipes* அதன் வேர்களை எடுத்து, அதன் பரவல் மற்றும் படையெடுப்பின் மூலம் முழு நீர் மேற்பரப்பையும் உள்ளடக்கியது.

3.6.3.1 நீர்வாழ் ஆய்வுகளின் நோக்கங்கள்

- ஆய்வுக் காலத்தில் இந்த இடங்களில் உண்மையான கள சேகரிப்பு மூலம் தரவை உருவாக்குதல்.
- நீர்வாழ் விலங்கினங்கள் / தாவரங்கள் மீதான தாக்கங்கள்.
- நீர்வாழ் தாவரங்கள் மற்றும் விலங்குகள் பற்றிய அறிவைப் பெற உள்ளூர் மக்களுடன் கலந்தாலோசிக்கப்பட்டது.

3.6.3.2 மேக்ரோபைட்டுகள்

ஆய்வுப் பகுதியில் காணப்பட்ட மேக்ரோபைட்டுகள் அட்டவணை 3.68 இல் அட்டவணைப்படுத்தப்பட்டுள்ளன.

அட்டவணை எண்.3.37. மேக்ரோபைட்டுகளின் விளக்கம் (முதன்மைத் தரவு & இரண்டாம் நிலைத் தரவு)

வ. எண்	பொதுவான பெயர்	அறிவியல் பெயர்	வடமொழி பெயர் (தமிழ்)	IUCN அச்சுறுத்தப்பட்டவர்களின் சிவப்பு பட்டியல் இனங்கள்
1.	நீர் பதுமராகம்	ஐகோர்னியா க்ராசிப்	அகாயதாமரை	NA
2.	மிதக்கும் சரிகை ஆலை	அபோனோஜெடோனா டன்ஸ்	கொட்டிகிழங்கு	NA
3.	நீல நீர் அல்லி	நிம்பியா நுச்சாலி	நெல்லம்பாள்	LC
4.	சாம்பு	டைபா அங்கஸ்டிஃபோலியா	குறுகலான பூனை	LC
5.	குறுக்கு புல்	கேரெக்ஸ் க்ரூசியாட்டா	கோரைப்புல்லு	NA
6.	உயரமான பிளாட் செட்ஜ்	சைபரஸ் எக்சல்டடஸ்	கோரைக்கிழங்கு	LC

ஆதாரங்கள்: கள ஆய்வில் இனங்கள் அவதானிப்பு

3.6.3.3. நீர்வாழ் விலங்கினங்களின் பன்முகத்தன்மை

ஆய்வுப் பகுதியில் அமைந்துள்ள நீர்நிலைகளுக்கு அருகில் பொதுவான குளம் தவளை, ஸ்கிப்பர் தவளை, இந்திய குளத்து தவளை போன்ற நீர்வீழ்ச்சி இனங்கள் காணப்பட்டன.

அட்டவணை எண். 3.38. ஆய்வுப் பகுதியில் இருந்து கவனிக்கப்பட்ட/பதிவுசெய்யப்பட்ட நீர்வீழ்ச்சிகள்

வ. எண்	பொதுவான பெயர்/ஆங்கிலப் பெயர்	அறிவியல் பெயர்	வனவிலங்குகளின் அட்டவணை பட்டியல் பாதுகாப்பு சட்டம் 1972
1.	இந்திய பர்ரோவ் தவளை	ஸ்கிப்பரோதெகா ப்ரெவிசெப்ஸ்	அட்டவணை IV
2.	பச்சை குளம் தவளை	யூஃப்லிக்டிஸ் ஹெக்ஸ்டாடாக்டைலஸ்	அட்டவணை IV
3.	இந்திய தேரை	புஃபோமெலனோஸ்டிக்டஸ்	அட்டவணை IV
4.	கேட்டன்	யூஃப்லிக்டிசினோபிலிக்டிஸ்	அட்டவணை IV

3.6.3.4. மற்ற நீர்வாழ் விலங்கினங்கள்

3.6.3.5. மீன்கள்

ஆய்வின் பகுதிக்கு அருகிலுள்ள முதன்மை கள ஆய்வின் போது மீன் இனங்கள் காணப்பட்டன. அட்டவணை 3.70 ரோஹு, கேட்லா, கேட்ஃபிஷ் மற்றும் பிற மீன் வகைகளை பட்டியலிடுகிறது.

அட்டவணை எண் 3.39. ஆய்வுப் பகுதியில் மீன் இனங்கள் பதிவாகியுள்ளன

வ. எண்	பொதுவான பெயர்	அறிவியல் பெயர்	குடும்பம்
1.	போந்தியா	புன்டியஸ் சோஃபோர்	சைப்ரினிடே
2.	கட்லா	கட்லா கட்லா	சைப்ரினிடே
3.	கெளுத்தி மீன்	சிலுரிஃபார்ம்ஸ்	-
4.	ரோஹு	லபியோ ரோஹிதா	சைப்ரினிடே
5.	ஈல் மீன்	எலக்ட்ரோஃபோரஸ் எலக்ட்ரிக்	ஜிம்னோடிடே

6.8 கண்டுபிடிப்புகள்/முடிவுகள்

மதிப்பீடு குளிர்காலத்தில் மேற்கொள்ளப்பட்டது. ஆய்வு நாள் மரியாதையான வானிலையுடன் நன்றாக இருந்தது. கவனிக்கப்பட்ட தாவரங்கள் மற்றும் விலங்கினங்களின் விவரங்கள் கீழே கொடுக்கப்பட்டுள்ளன.

வ. எண்	சுற்றுச்சூழல் உணர்திறன் வாழ்விடம்	திட்ட தளத்தில் இருந்து திசை மற்றும் தூரம்
1.	தேசிய பூங்காக்கள்/ வனவிலங்கு சரணாலயம்/ உயிர்க்கோள காப்பகங்கள்/ யானைகள் காப்பகம்/ வேறு ஏதேனும் இருப்பு ஒதுக்கப்பட்ட காடுகள்	இல்லை.
2.	ஒதுக்கப்பட்ட காடுகள்	இல்லை
3.	வனவிலங்கு வழித்தடங்கள் மற்றும் வழிகள்	10 கிமீ அருகாமையில் அறிவிக்கப்பட்ட வனவிலங்கு வழித்தடங்கள் எதுவும் இல்லை.
4.	சதுப்பு நிலங்கள் / நீர்நிலைகள்	-
5.	ராம்சர் தளம்	இல்லை
6.	முக்கியமான பறவைகள் வாழ்விடங்கள்	இல்லை
7.	அழிந்து வரும் உயிரினங்களின் இனப்பெருக்கம்/கூடு கட்டும் பகுதிகள்	தற்போது இல்லை
8.	சதுப்புநிலங்கள்	இல்லை

ஆபத்தான, ஆபத்தான, பாதிக்கப்படக்கூடிய மற்றும் உள்ளூர் இனங்கள் எதுவும் காணப்படவில்லை. இப்பகுதியில் மழைப்பொழிவு குறைவாக உள்ளதாலும், சுரங்கத்தின் காரணமாக நச்சுக் கழிவுகள் உற்பத்தி செய்யப்படாமலோ அல்லது வெளியேற்றப்படாமலோ இருப்பதால், முன்மொழியப்பட்ட சுரங்க நடவடிக்கை இந்த RET இனங்கள் மீது கூடுதல் மற்றும் பாதகமான தாக்கங்களை ஏற்படுத்தப் போவதில்லை. 10 கிமீ சுற்றளவில் சுற்றுச்சூழல் ரீதியாக உணர்திறன் வாய்ந்த பகுதிகள் அல்லது பாதுகாக்கப்பட்ட பகுதிகள் எதுவும் இல்லை. எனவே RET இனங்கள் அல்லது வனவிலங்குகளைப் பாதுகாப்பதற்கான குறிப்பிட்ட பாதுகாப்பு எதுவும் எதிர்பார்க்கப்படவில்லை. தேசிய பூங்காக்கள், சரணாலயங்கள், உயிர்க்கோள காப்பகங்கள், வனவிலங்கு தாழ்வாரங்கள், ராம்சர் தளங்கள், புலி/யானை காப்பகங்கள்/ (இருக்கும் மற்றும் முன்மொழியப்பட்டவை) சுரங்க குத்தகை பகுதியிலிருந்து 10 கி.மீ.க்குள் இல்லை. திட்டப் பகுதிக்குள் பாதுகாக்கப்பட்ட காடுகள் இல்லை. எனவே தேசிய வனவிலங்கு வாரியத்தின் அனுமதி சமர்ப்பிப்பு எழவில்லை.

அழிந்து வரும், உள்ளூர் மற்றும் RET இனங்கள் எதுவும் இல்லை. ஆய்வுப் பகுதியில் அட்டவணை I இனங்கள் எதுவும் இல்லை [மைய மண்டலம் மற்றும் தாங்கல் மண்டலம் (சுரங்க குத்தகையின் சுற்றளவில் 10 கிமீ சுற்றளவு)] முன்மொழியப்பட்ட திட்டமானது மேலே குறிப்பிட்டுள்ள இனங்கள் மீது நேரடியாகவோ அல்லது மறைமுகமாகவோ பாதகமான தாக்கத்தை ஏற்படுத்தப் போவதில்லை.

3.9 முடிவுரை

ஒட்டுமொத்த சூழலியல் சூழ்நிலையின் அவதானிப்புகள் மற்றும் மதிப்பீட்டில் உயிர் புவியியல் மண்டலம், சுற்றுச்சூழல் மண்டலம், வாழ்விட வகைகள் மற்றும் நிலப்பரப்பு, இயற்கை வாழ்விடங்களிலிருந்து தூரம், தாவரங்கள்/காடு வகைகள் மற்றும் ஈரநில தளங்கள், முக்கியமான பறவைப் பகுதிகள் போன்ற உணர்திறன் வாய்ந்த சுற்றுச்சூழல் வாழ்விடங்கள் போன்ற விவரங்கள் அடங்கும். , முக்கியமான வனவிலங்குகளின் இடம்பெயர்வு நடைபாதைகள் போன்றவை. இத்தகைய அடிப்படைத் தகவல்கள் அப்பகுதியின் நிலைமை மற்றும் ஒட்டுமொத்த சுற்றுச்சூழல் முக்கியத்துவத்தைப் பற்றிய சிறந்த புரிதலை வழங்குகிறது. முன்மொழியப்பட்ட திட்ட நடவடிக்கைகளுக்கு எதிராகப் பார்க்கப்படும் இந்த அடிப்படைத் தகவல், வனவிலங்குகள் மற்றும் பிராந்தியத்தில் அவற்றின் வாழ்விடங்களில் அவற்றின் தாக்கங்களைக் கணிக்க உதவுகிறது. தாவரங்கள், விலங்கினங்கள், பாதுகாக்கப்பட்ட பகுதி, இயற்கை வாழ்விடங்கள் மற்றும் வனவிலங்கு இனங்கள் போன்றவற்றின் இரண்டாம் நிலை இலக்கியங்களிலிருந்து சேகரிக்கப்பட்ட தரவு மற்றும் தகவல்கள் சேகரிக்கப்பட்டு, உத்தேசிக்கப்பட்ட திட்டப் பகுதிக்கு அருகில் வசிக்கும் கிராமங்கள், கால்நடை வளர்ப்பவர்கள் மற்றும் விவசாயிகளிடமிருந்து உள்ளூர் மக்களுடன் கலந்தாலோசித்து விவாதிக்கப்பட்டது.

ஆதாரங்கள்:

- A_survey_on_the_floral_diversity_of_rural_areas_in_Udumalpet_Taluk_Tiruppur_District_Tamil_Nadu_India
https://www.academia.edu/49349854/Avenue_Trees_of_Urban_Landscape_Tiruppur_City_Tamil_Nadu
<https://tnmines.tn.gov.in/pdf/dsr/22.pdf>
<https://www.sciencedirect.com/science/article/abs/pii/S1872203221001359>
https://www.psgcas.ac.in/journals/search/issues/Volume-III-Issue_I/8.pdf
<https://typeset.io/pdf/survey-of-wetlands-in-and-around-tiruppur-district-tamil-244pav3mvl.pdf>
Invasive Alien Species | IUCN
https://ebird.org/region/IN-TN-TP/bird-list?rank=lrec&hs_sortBy=count
https://uk.inaturalist.org/check_lists/316687-Tiruppur-Check-List
Ali, S. (2002). The Book of Indian Birds (13th revised edition). Oxford University Press, New Delhi. 326pp.
Ali, S and Ripley, S.D. 1969. Handbook of the Birds of India and Pakistan together with those of Nepal, Sikkim, Bhutan and Ceylon, 3. Stone Curlews to Owls. Oxford University Press, Bombay, 327pp.
Bird Life International 2012. In: IUCN 2012. IUCN Red List of Threatened Species. Version 2012.

3.6 சமூக பொருளாதார சூழல்:

சுற்றுச்சூழல் ஆய்வின் இன்றியமையாத பகுதியானது சமூக-பொருளாதாரச் சூழலாகும், இது அப்பகுதியில் உள்ள சமூக-பொருளாதார நிலைமைகள் தொடர்பான பல்வேறு உண்மைகளை உள்ளடக்கியது, இது மொத்த சூழலைக் கையாள்கிறது. சமூகப் பொருளாதார ஆய்வில் அப்பகுதியின் மக்கள்தொகை அமைப்பு, அடிப்படை வசதிகள், வீடு, கல்வி, சுகாதாரம் மற்றும் மருத்துவ சேவைகள், தொழில், நீர் வழங்கல், சுகாதாரம், தகவல் தொடர்பு, போக்குவரத்து, நிலவும் நோய்களின் முறை மற்றும் கோவில்கள் போன்ற அழகியல் முக்கியத்துவம் வாய்ந்த அம்சங்கள் ஆகியவை அடங்கும். , வரலாற்று நினைவுச்சின்னங்கள் போன்றவை அடிப்படை மட்டத்தில். இது திட்டத்தின் தன்மை மற்றும் அளவைப் பொறுத்து சாத்தியமான தாக்கத்தை காட்சிப்படுத்தவும் கணிக்கவும் உதவும். ஒரு பகுதியின் சமூக-பொருளாதார ஆய்வு சமூக-பொருளாதார நிலைமைகளை மதிப்பிடுவதற்கு ஒரு நல்ல வாய்ப்பை வழங்குகிறது மற்றும் திட்டத்தால் பயனடைந்த குறிப்பிட்ட பகுதியின் வாழ்க்கை மற்றும் சமூகத் தரங்களில் மாற்றத்தை ஏற்படுத்தலாம். இத்திட்டம் நேரடியாகவும் மறைமுகமாகவும் வேலைவாய்ப்பை ஏற்படுத்தி அப்பகுதியின் உள்கட்டமைப்பு வசதிகள் மற்றும் வாழ்க்கைத் தரத்தை மேம்படுத்தும் என்று சந்தேகத்திற்கு இடமின்றி கூறலாம்.

3.6.1 ஆய்வின் நோக்கங்கள்

இந்த சமூக-பொருளாதார ஆய்வின் நோக்கம்:

- கல்வி, சுகாதாரம், சுகாதாரம், நீர், வேலைவாய்ப்பு மற்றும் வணிகம் ஆகிய துணைக் காரணிகளை உள்ளடக்கிய ஆய்வுப் பகுதியில் தற்போதைய சமூக-பொருளாதார நிலைமையை அறிய
- பகுதியை மேம்படுத்த நடைமுறை மூலோபாய தலையீடுகளை பரிந்துரைக்க
- சிறந்த வாழ்க்கைத் தரத்தை வழங்க உதவுதல்
- படிக்கும் பகுதியில் உள்ளூர் மக்களுக்கு சிறந்த வேலை வாய்ப்புகளை வழங்க உதவுதல்.

3.6.2 வேலையின் நோக்கம்

- ஆய்வு பகுதியின் சமூக-பொருளாதார சூழலை ஆய்வு செய்ய
- முதன்மை கள ஆய்வின் போது தரவு சேகரிப்பு மற்றும் அதை இரண்டாம் நிலை ஆதாரங்களுடன் தொகுத்தல்
- திட்டத்தால் ஏற்படக்கூடிய பாதிப்புகளை கண்டறிதல்
- திட்டத்தால் ஏற்படக்கூடிய தாக்கத்தின் கணிப்பு
- தணிப்பு நடவடிக்கைகள்
- தணிப்பு நடவடிக்கைகளை செயல்படுத்துவதற்கான செயல் திட்டம்.

3.6.3 முறைமை

தரவு சேகரிப்பு

இந்தத் திட்டத்திற்கான தரவு கள் ஆய்வு, உள்ளூர் மக்களின் நேர்காணல்கள் மற்றும் அரசுத் துறை, வரைபடங்கள், இலக்கிய ஆராய்ச்சி போன்ற இரண்டாம் நிலை ஆதாரங்களில் இருந்து சேகரிக்கப்பட்டது. GEMS ஆனது கள் உதவியாளர்கள் மற்றும் மேற்பார்வையாளரைக் கொண்ட ஆய்வுக் குழுவைப் பயன்படுத்தி சமூக-பொருளாதார அடிப்படைக் கணக்கெடுப்பை நடத்தியது. திட்டப் பகுதி மற்றும் தொடர்புடைய ஆவணங்கள். எளிய ரேண்டம் சாம்பளிங் முறையைப் பயன்படுத்தி, நன்கு கட்டமைக்கப்பட்ட கேள்வித்தாள் தயாரிக்கப்பட்டு, பாடங்கள் சரியான முறையில் பதிலளிக்க உதவும் வகையில் இந்த ஆய்வு நடத்தப்பட்டது. கேள்வித்தாள்கள் பாடங்களின் கிராமப்புற பின்னணியைக் கருத்தில் கொண்டு அவர்களுக்கு ஏற்றவாறு வடிவமைக்கப்பட்டுள்ளன, இதனால் அவர்கள் சரியான தகவல்களையும் தரவையும் முடிந்தவரை வழங்க முடியும். கேள்வித்தாள்கள் மற்றும் மையப்படுத்தப்பட்ட குழு விவாதங்கள் மூலம் கிராம அளவில், வீட்டு மட்டத்தில் முதன்மை தரவு சேகரிக்கப்பட்டது. கள் ஆய்வுக்கான ஆய்வு பகுதி முதன்மை மண்டலம் என மூன்று முக்கிய பிரிவுகளாக பிரிக்கப்பட்டுள்ளது.

(0 - 3 கிமீ), இரண்டாம் நிலை மண்டலம் (3 - 7 கிமீ) மற்றும் வெளி மண்டலம் (7 - 10 கிமீ).

சுற்றளவு	கிராமத்தின் எண்ணிக்கை	பதிலளித்தவர்களில் %
0-3 கிமீ	2	6
3-7 கிமீ	3	16
7-10 கிமீ	11	78
total	16	100

Source: <https://censusindia.gov.in/>

தரவு மற்றும் பகுப்பாய்வு வழங்கல்

சேகரிக்கப்பட்ட தரவு பொருத்தமான, சுருக்கமான வடிவத்தில், அதாவது அட்டவணை அல்லது வரைபட அல்லது கிராஃபிக் வடிவத்தில் மேலும் பகுப்பாய்வுக்காக வழங்கப்பட்டது. இந்த அட்டவணைப்படுத்தப்பட்ட தரவு பல்வேறு தரமான நுட்பங்கள் மற்றும் கருத்தியல் அணுகுமுறைகளின் உதவியுடன் விளக்கப்பட்டு பகுப்பாய்வு செய்யப்பட்டது.

கிராமம்: கீரனூர் தாலுகா: காங்கேயம் மாவட்டம்: திருப்பூர், தமிழ்நாடு, சமூக மற்றும் பொருளாதார பாதிப்புகளை கண்டறிய, சாதாரண கல் மற்றும் ஜல்லி குவாரிகளின் 10 கி.மீ சுற்றளவு தாங்கல் மண்டலத்தில் விரிவான சமூக-பொருளாதார கணக்கெடுப்பு நடத்தப்பட்டது. தாவரத்தைப் பற்றிய கிராமவாசிகளின் கருத்துக்கள் மற்றும் விருப்பங்களின் மேலோட்டத்தைப் பெற, சமூக-பொருளாதார அளவுருக்கள் அதாவது, மக்கள்தொகை வளர்ச்சி, அடர்த்தி, கல்வியறிவு போன்றவை ஆய்வுப் பகுதியின் மனித மக்கள் மீது குவாரி உற்பத்தியின் தாக்கத்தை தீர்மானிக்க எடுக்கப்பட்டது.

3.6.4 மக்கள்தொகை வளர்ச்சி விகிதம்

1991 ஆம் ஆண்டில், தமிழ்நாடு மாநிலத்தில் 21 மாவட்டங்கள் மட்டுமே இருந்தன. 2001 ஆம் ஆண்டில், பிராந்திய அதிகார வரம்பை மறுசீரமைப்பதன் மூலம் எட்டு புதிய மாவட்டங்கள் உருவாக்கப்பட்டன. ஒன்பது மாவட்டங்கள் - திருப்பூர், நாமக்கல், பெரம்பலூர், திருப்பூர், திருவாரூர், நாகப்பட்டினம் மற்றும் தேனி. மக்கள்தொகை மற்றும் அதன் வளர்ச்சி போக்கு ஆகியவை வளரும் பொருளாதாரத்தில் முக்கியமான பொருளாதார காரணிகளாகும்.

ஆண்டு	தமிழ்நாடு	இந்தியா
1941	11.91	14.22
1951	14.66	13.31
1961	11.85	21.51
1971	22.30	24.80
1981	17.50	24.66
1991	15.39	23.86
2001	11.19	21.34
2011	15.61	5.96
2021	5.96	1.0

3.6.5 திருப்பூர் மாவட்டம்

திருப்பூர் மாவட்டம், இந்திய மாநிலமான தமிழ்நாட்டின் 38 மாவட்டங்களில் ஒன்றாகும், இது 22 பிப்ரவரி 2009 இல் உருவாக்கப்பட்டது. தாராபுரம் மாவட்டத்தின் பரப்பளவில் மிகப்பெரிய தாலுகாவாகும். மாவட்டம் நன்கு வளர்ச்சியடைந்து தொழில்மயமானது. திருப்பூர் பனியன் தொழில், பருத்தி மார்க்கெட், காங்கேயம் காளை மற்றும் ஊத்துக்குளி வெண்ணெய் போன்றவை துடிப்பான பொருளாதாரத்தை வழங்குகின்றன.[1] திருப்பூர் நகரம் மாவட்டத்தின் நிர்வாகத் தலைமையகமாகும். 2011 ஆம் ஆண்டு நிலவரப்படி, மாவட்டத்தில் 2,479,052 மக்கள் தொகை உள்ளது, பாலின விகிதம் 1,000 ஆண்களுக்கு 989 பெண்கள்.

இம்மாவட்டம் 5187 சதுர கிலோமீட்டர் பரப்பளவைக் கொண்டுள்ளது. மேற்குத் தொடர்ச்சி மலைகள் சூழ்ந்திருப்பதால், மாவட்டத்தின் தெற்கு மற்றும் தென்மேற்குப் பகுதிகளில் (தாராபுரம் மற்றும் உடுமலைப்பேட்டை) அதிகபட்ச மழைப்பொழிவு. மாவட்டத்தின் மற்ற பகுதிகள் மேற்குத் தொடர்ச்சி மலையின் மழை நிழல் பகுதியில் அமைந்துள்ளது மற்றும் மாவட்டத்தின் தீவிர கிழக்குப் பகுதியைத் தவிர, ஆண்டின் பெரும்பாலான பகுதிகள் ஆரோக்கியமான காலநிலையை அனுபவிக்கிறது.

3.6.7 ஆய்வுப் பகுதி

கீரனூர் தாலுக்கா: காங்கேயம் மாவட்டம்: திருப்பூர், தமிழ்நாடு என்ற கிராமத்தில் ரஃப்ஸ்டோன் மற்றும் கிராவல் குவாரிக்கு 10 கிமீ சுற்றளவில் உள்ள ஆய்வுப் பகுதியில் (கோர் மற்றும் பஃபர் மண்டலம்) விரிவான சமூக-பொருளாதார கணக்கெடுப்பு நடத்தப்பட்டது. இயற்கை மற்றும் குடிமக்கள் மீது முன்மொழியப்பட்ட திட்டத்தின் தாக்கத்தை தீர்மானிக்க. இந்த முன்மொழியப்பட்ட செயல்பாட்டைப் பற்றிய கிராமவாசிகள் மற்றும் அவர்களின் முன்னோக்குகளின் மேலோட்டத்தைப் பெற, வெவ்வேறு மக்கள்தொகை அளவுருக்கள் மற்றும் சமூக அம்சங்கள் போன்ற மக்கள் தொகை அடர்த்தி, பாலின விகிதம், எழுத்தறிவு விகிதம், தொழிலாளர் விகிதம்

போன்றவை அடையாளம் காணப்பட்டு, பகுப்பாய்வு செய்யப்பட்டு, ஒன்றாக ஆய்வு செய்யப்பட்டுள்ளன.

3.6.8 10கிமீ ஆய்வுப் பகுதியின் மக்கள்தொகை முறை ஒரு ஒப்பீட்டு பகுப்பாய்வு

அட்டவணை 3.40 மாவட்டம், மாநிலம் மற்றும் தேசிய அளவிலான சமூக-பொருளாதார சுயவிவரத்துடன் ஒப்பிடும்போது ஆய்வுப் பகுதியின் சமூக-பொருளாதார சுயவிவரத்தைக் காட்டுகிறது

குறிப்பாக	இந்தியா	தமிழ்நாடு	திருப்பூர் மாவட்டம்	படிக்கும் பகுதி (10கிமீ சுற்றளவு)
பரப்பளவு (ச. கி.மீ.)	3,287,263	130058	5187	318
மக்கள் தொகை அடர்த்தி/ சதுர கி.மீ.	368	554	478	300
குடும்பங்களின் எண்ணிக்கை	249454252	13357027	712210	28934
மக்கள் தொகை	1210569573	72147030	2479052	95480
ஆண்	623121843	36137975	1246159	47957
பெண்	587447730	36009055	1232893	47523
பட்டியல் பழங்குடியினர்	104281034	794697	5458	44
பட்டியல் சாதியினர்	201378086	14438445	395876	16499
எழுத்தறிவு விகிதம் % இல்	73%	80%	71%	75%
பாலின விகிதம் (1000 ஆண்களுக்கு பெண்கள்)	943	996	989	991

Source: Census of India, 2011

சாதாரண கல் மற்றும் கிராவல் குவாரிகள் தமிழ்நாடு மாநிலத்தின் திருப்பூர் மாவட்டத்தில் அமைந்துள்ளது. மொத்த எண். திட்டப் பகுதியிலிருந்து 10 கி.மீ சுற்றளவில் உள்ள கிராமங்கள் 16. இரண்டு மாவட்டங்கள் ஈரோடு மாவட்டம் பெருந்துறை தாலுகாவிலும், திருப்பூர் மாவட்டம் காங்கேயம் தாலுகாவிலும் 10 கிமீ தாங்கல் பகுதிக்குள் வருகிறது. 2011 மக்கள் தொகை கணக்கெடுப்பின்படி மக்கள் தொகை 95,480 (10 கிமீ சுற்றளவுக்கு) மற்றும் ஆய்வு செய்யப்பட்ட பகுதியில் மொத்தம் 28,934 குடும்பங்கள் வசிக்கின்றன. சராசரி குடும்ப அளவு 3 ஆகும், இது இந்தியாவின் நிலையான குடும்ப அளவாகும். ஆய்வுப் பகுதியின் பாலின விகிதம் 991 (1000 ஆண்களுக்கு பெண்கள்). மொத்த SC மற்றும் ST மக்கள்தொகை விநியோகம் முறையே 16,499 மற்றும் 44 ஆகும். ஆய்வுப் பகுதியில் கல்வியறிவு விகிதம் 75.16% ஆகக் காணப்பட்டது, பகுதி வகைப்பாட்டின்படி ஆய்வுப் பகுதியின் கிராம வாரியான மக்கள்தொகை அம்சங்கள் கீழே அட்டவணை 3.2 இல் கொடுக்கப்பட்டுள்ளன:

3.6.8 மக்கள்தொகைப் பரவல்

ஆய்வுப் பகுதியில் உள்ள மொத்த ஆண்களின் எண்ணிக்கை 47,957 மற்றும் பெண்கள் 47,523. பாலின விகிதம் 1000 ஆண்களுக்கு 991 பெண்கள் என 10 கிமீ தாங்கல் பகுதியில் கணக்கிடப்பட்டது, இது தேசிய பாலின விகிதத்துடன் ஒப்பிடும்போது மிகவும் மோசமாக இல்லை.

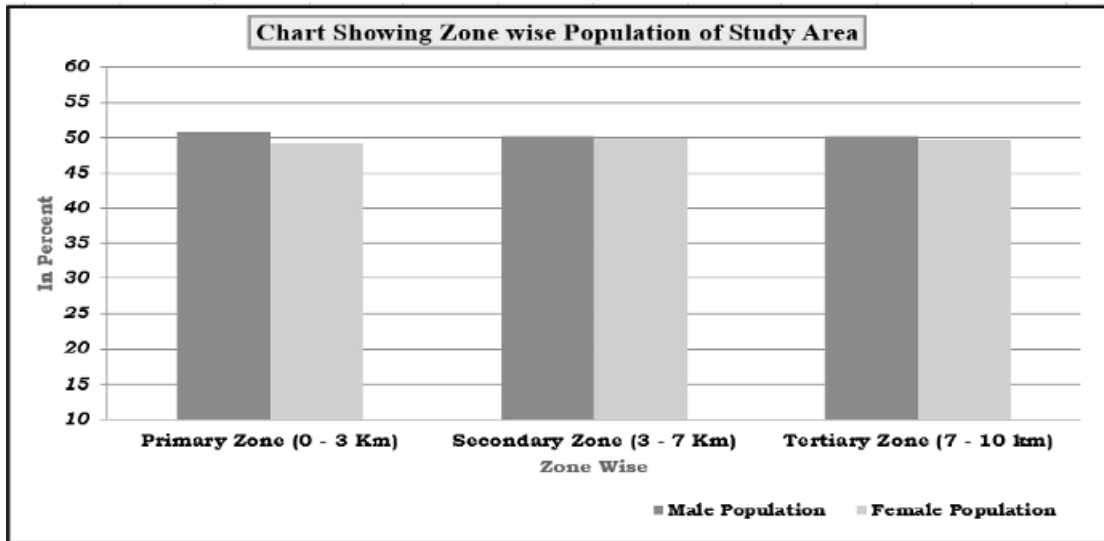
ஆய்வுப் பகுதிக்குள், 2011 ஆம் ஆண்டு மக்கள்தொகைக் கணக்கெடுப்பின்படி குழந்தைகளின் எண்ணிக்கை அதிகரித்து வருவதைக் காணமுடிந்தது, தற்போதைய

சூழ்நிலையில் குழந்தைகளுக்கு அளிக்கப்படும் முறையான சிகிச்சையின் காரணமாக பங்கேற்பு அதிகரிப்பு, இது குடும்பத்தின் விழிப்புணர்வு காரணமாகும்.

அட்டவணை 3.41 ஆய்வுப் பகுதியின் மண்டல வாரியான மக்கள்தொகை விவரம்

மண்டலம்	கிராமங்களின் எண்ணிக்கை	மொத்த குடும்பம்	மொத்த மக்கள் தொகை	ஆண் மக்கள் தொகை	%	பெண் மக்கள் தொகை	%
முதன்மை மண்டலம் (0 - 3 கிமீ)	2	1683	5375	2728	50.75	2647	49.25
இரண்டாம் நிலை மண்டலம் (3 - 7 கிமீ)	3	4699	15361	7708	50.18	7653	49.82
மூன்றாம் நிலை மண்டலம் (7 - 10 கிமீ)	11	22552	74744	37521	50.20	37223	49.80
படிக்கும் பகுதி (0-10 கிமீ)	16	28934	95480	47957	50.23	47523	49.77

Source: Census of India, 2011



படம் 3.33 ஆய்வு பகுதியின் மக்கள் தொகை

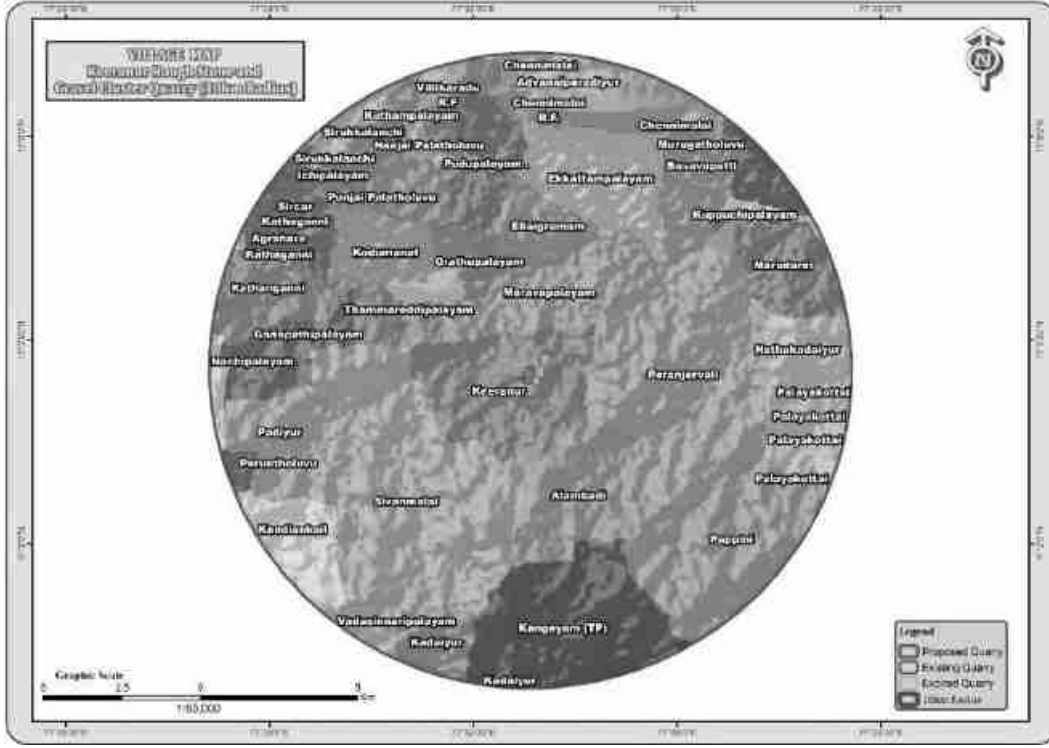
- ✓ தாவர எல்லையிலிருந்து (அதாவது, முதன்மை, இரண்டாம் நிலை மற்றும் மூன்றாம் நிலை மண்டலம்) மூன்று மண்டலங்களின் கீழ் பிரிக்கப்பட்ட கிராமங்கள் மற்றும் அவற்றின் அடுத்தடுத்த மக்கள்தொகை இருப்பதை மேலே உள்ள அட்டவணை அடையாளம் காட்டுகிறது.
- ✓ முதன்மை மண்டலத்தில் 2 கிராமங்கள் உள்ளன, அங்கு 95,480 மக்கள்தொகையுடன் 1,683 குடும்பங்கள் உள்ளன. பெரும்பாலும் தங்கள் வாழ்வாதாரத்திற்காகவும் பொருளுக்காகவும் கட்டப்பட்ட நிலத்தில் கிடக்கிறார்கள்.
- ✓ இரண்டாம் நிலை மற்றும் மூன்றாம் நிலை மண்டலம் இரண்டும் முறையே 15,361 மற்றும் 74,744 மொத்த மக்கள்தொகை கொண்ட 3 மற்றும் 11 கிராமங்களை உள்ளடக்கியது.

அட்டவணை 3.42 ஆய்வுப் பகுதியின் கிராம வாரியான மக்கள்தொகை விவரக்குறிப்பு (கோர் மற்றும் பஃபர் மண்டலம்)

வ.எண்	பெயர்	TRU	No_H H	TOT _P	TOT _M	TOT _F	P_0 6	M_06	F_06	P_S C	M_S C	F_S C	P_S T	M_S T	F_S T	P_LI T	M_L IT	F_LI T	TOT_WOR K_P	MAINWOR K_P	MARGWOR K_P	NON_WOR K_P
0-3கிமீ																						
1	நால்ரோடு	Rural	810	2695	1364	1331	212	120	92	765	395	370	5	3	2	1543	872	671	1700	1447	253	995
2	கீரனூர்	Rural	873	2680	1364	1316	198	103	95	647	331	316	0	0	0	1571	939	632	1732	1677	55	948
			1683	5375	2728	2647	410	223	187	1412	726	686	5	3	2	3114	1811	1303	3432	3124	308	1943
3-7கிமீ																						
1	ஆலம்பாடி	Rural	816	2714	1376	1338	198	114	84	731	370	361	1	0	1	1726	980	746	1663	1365	298	1051
2	சிவன்மலை	Rural	2377	7927	3972	3955	646	350	296	2010	994	1016	7	4	3	5078	2852	2226	4681	4211	470	3246
3	Ekkattampalayamஎக்கட்டாம்பாளையம்	Rural	1506	4720	2360	2360	346	184	162	1268	647	621	0	0	0	2818	1606	1212	2984	2936	48	1736
			4699	15361	7708	7653	1190	648	542	4009	2011	1998	8	4	4	9622	5438	4184	9328	8512	816	6033
7-10கிமீ																						
1	படியூர்	Rural	759	2628	1315	1313	236	126	110	855	432	423	0	0	0	1750	952	798	1436	1234	202	1192
2	குருக்காபாளையம்	Rural	400	1216	639	577	82	45	37	346	182	164	0	0	0	729	440	289	804	492	312	412
3	காங்கேயம் (TP)	Urban	9449	32147	16181	15966	2811	1485	1326	3000	1518	1482	23	11	12	24977	13405	11572	15720	14108	1612	16427
4	கரட்டுப்பாளையம்	Rural	2419	7835	3935	3900	660	330	330	2314	1142	1172	0	0	0	4362	2507	1855	4891	4691	200	2944
5	இங்கூர்	Rural	1850	5986	3005	2981	512	262	250	1039	529	510	3	1	2	3970	2272	1698	3174	3110	64	2812
6	குத்தாம்பாளையம்	Rural	414	1364	692	672	118	65	53	702	359	343	0	0	0	698	403	295	789	675	114	575
7	சென்னிமலை	Rural	820	2604	1298	1306	201	104	97	415	216	199	0	0	0	1636	946	690	1494	1471	23	1110
8	நஞ்சை பாலத்தொழிவு	Rural	74	179	86	93	9	5	4	94	41	53	0	0	0	102	60	42	123	122	1	56
9	புஞ்சை பாலத்தொழிவு	Rural	604	1879	944	935	134	76	58	555	289	266	0	0	0	1098	663	435	1176	1174	2	703
10	பசுவபட்டி	Rural	1081	3406	1715	1691	282	142	140	1255	630	625	0	0	0	2037	1186	851	2090	2052	38	1316
11	சென்னிமலை (TP)	Urban	4682	15500	7711	7789	1275	663	612	503	255	248	5	4	1	11716	6321	5395	7791	7366	425	7709
		Total	22552	74744	37521	37223	6320	3303	3017	11078	5593	5485	31	16	15	53075	29155	23920	39488	29129	2993	35256
	G.Total		28934	95480	47957	47523	7920	4174	3746	16499	8330	8169	44	23	21	65811	36404	29407	52248	40765	4117	43232

Source: Village Wise Demographic Profile of the Study Area, Census of India, 2011

படம் 3.34 ஆய்வு பகுதியின் கிராம வரைபடம்



3.6.9 பாலினம் மற்றும் பாலின விகிதம்

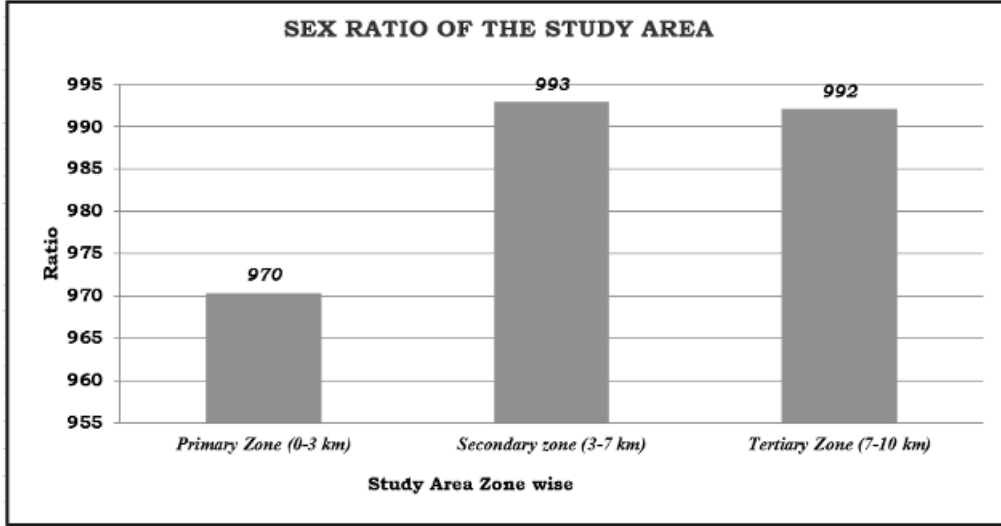
1000 ஆண்களுக்கு பெண்களின் எண்ணிக்கையை விவரிக்க பாலின விகிதம் பயன்படுத்தப்படுகிறது. பாலின விகிதம் இந்தியாவில் பெண்களின் மக்கள்தொகை மற்றும் இந்தியாவில் ஆண்களுக்கு பெண்களின் விகிதம் என்ன என்பதைக் கண்டறியும் மதிப்புமிக்க ஆதாரமாகும். 2011 ஆம் ஆண்டு மக்கள்தொகை கணக்கெடுப்பில், இந்தியாவில் 2011 ஆம் ஆண்டு மக்கள் தொகை விகிதம் 1000 ஆண்களுக்கு 940 பெண்கள் என்று தெரியவந்துள்ளது. ஆய்வுப் பகுதியில் 1000 ஆண்களுக்கு 991 பெண்கள் உள்ளனர். பாலினம் மற்றும் பாலின விகிதம் ஒரு பகுதியின் மனித வளர்ச்சிக் குறியீட்டை (HDI) தீர்மானிக்கிறது, இதன் மூலம் அந்தப் பகுதியில் உள்ள பெண்களின் நிலையைப் புரிந்துகொள்கிறது. பின்வரும் அட்டவணையில் முதன்மை, இரண்டாம் நிலை மற்றும் மூன்றாம் நிலை என ஆய்வுப் பகுதியில் (இடைநிலை மண்டலம்) அமைந்துள்ள 16 கிராமங்களின் பாலின விகிதம் பற்றிய தகவல்கள் உள்ளன.

அட்டவணை 3.43 ஆய்வுப் பகுதியின் பாலின விகிதம்

வ.எண்	இடைப்பகுதி	படிக்கும் பகுதியின் பாலின விகிதம் பெண்/ 1000 ஆண்
1	முதன்மை மண்டலம் (0-3 கிமீ)	970
2	இரண்டாம் நிலை மண்டலம் (3-7 கிமீ)	993
3	மூன்றாம் நிலை மண்டலம் (7-10 கிமீ)	992

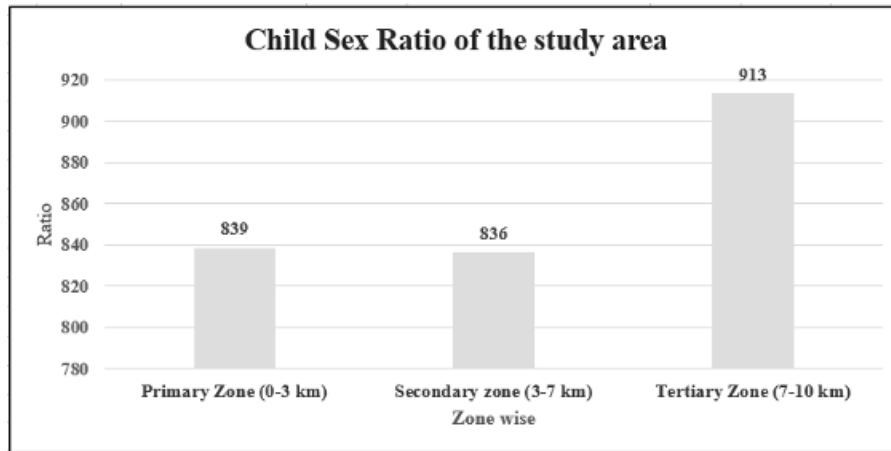
Source: Census of India, 2011

படம் 3.34 10 கிமீ ஆய்வு பகுதிக்குள் பாலின விகிதம்



அட்டவணை 3.44 ஆய்வுப் பகுதியின் குழந்தை பாலின விகிதம்

வ.எண்	இடைப்பகுதி	படிக்கும் பகுதியின் பாலின விகிதம் பெண்/ 1000 ஆண்
1	முதன்மை மண்டலம் (0-3 கிமீ)	839
2	இரண்டாம் நிலை மண்டலம் (3-7 கிமீ)	836
3	மூன்றாம் நிலை மண்டலம் (7-10 கிமீ)	913



படம் 3.35 10 கிமீ ஆய்வு பகுதிக்குள் குழந்தை பாலின விகிதம்

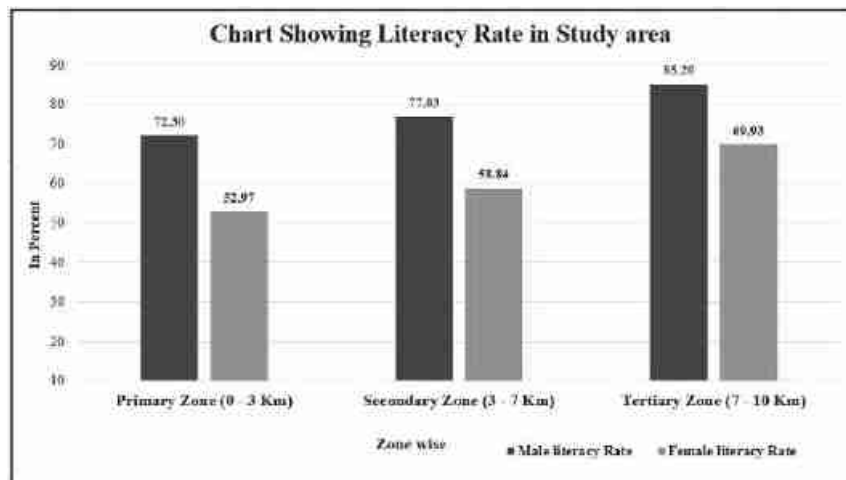
3.6.10 படிக்கும் பகுதியில் எழுத்தறிவு விகிதம்

கல்வியறிவு என்பது ஒருவரின் சொந்தப் பெயரைப் படிக்கவும் எழுதவும், மேலும் அறிவு மற்றும் ஆர்வத்திற்காகவும், ஒத்திசைவாக எழுதவும், எழுதப்பட்ட வார்த்தையைப் பற்றி விமர்சன ரீதியாக சிந்திக்கவும் முடியும். கல்வியறிவு நிலைகளின் பகுப்பாய்வு ஆய்வுப் பகுதியில் செய்யப்படுகிறது. 2011 ஆம் ஆண்டு மக்கள்தொகை கணக்கெடுப்பின்படி 10 கிமீ சுற்றளவு ஆய்வுப் பகுதியானது 75.16% கல்வியறிவு விகிதத்தை நிரூபிக்கிறது. ஆண்களின் கல்வியறிவு விகிதம் 83.15% ஆக உள்ளது, அதேசமயம் சமூக மாற்றத்திற்கான முக்கிய காரணியான பெண்களின் கல்வியறிவு விகிதம் 67.17% ஆக உள்ளது. ஆய்வு பகுதி. கிராமங்களில் கல்வி வசதிகள் போதிய அளவில் இல்லை என்பதையும், பெண்களின் கல்வியறிவு நம் சமூகத்திற்கு மிகவும் முக்கியமானது என்பதையும், கணக்கெடுப்பின் மூலம் பெண்களின் கல்வியறிவு விகிதம் மிகவும் குறைவாக இருப்பதையும் இது உணர்த்துகிறது. ஆணுடன் ஒப்பிடுதல்.

அட்டவணை 3.45 ஆய்வுப் பகுதியின் எழுத்தறிவு விகிதம்

மண்டலம்	கிராமத்தின் எண்ணிக்கை	ஆண்களின் எழுத்தறிவு மக்கள் தொகை	ஆண்களின் கல்வியறிவு விகிதம்	பெண் எழுத்தறிவு மக்கள் தொகை	பெண் கல்வியறிவு விகிதம்	மொத்த எழுத்தறிவு	மொத்த எழுத்தறிவு விகிதம்
முதன்மை மண்டலம் (0-3 கிமீ)	2	1811	72.30	1303	52.97	2892	62.72
இரண்டாம் நிலை மண்டலம் (3-7 கிமீ)	3	5438	77.03	4184	58.84	7844	67.90
மூன்றாம் நிலை மண்டலம் (7-10 கிமீ)	11	29155	85.20	23920	69.93	12661	77.57
படிக்கும் பகுதி (0-10 கிமீ)	16	36404	83.15	29407	67.17	23397	75.16

Source: Census of India, 2011



படம் 3.36 ஆய்வுப் பகுதியில் பாலின வாரியான எழுத்தறிவு விகிதம்

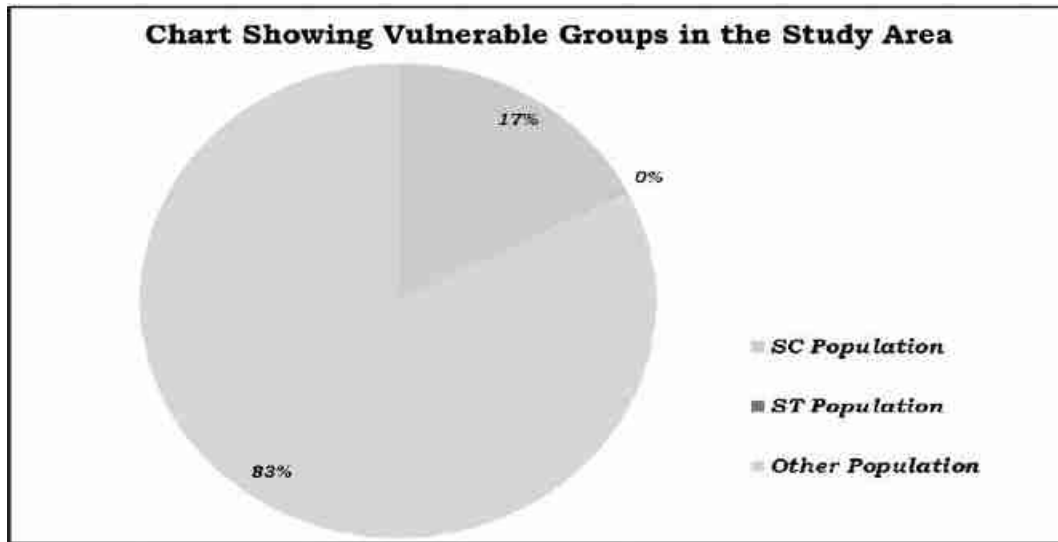
3.6.11 பாதிக்கப்படக்கூடிய குழு

ஒரு செயல் திட்டத்தை உருவாக்கும் போது, ஒதுக்கப்பட்ட மற்றும் பாதிக்கப்படக்கூடிய குழுக்களின் கீழ் வரும் மக்களைக் கண்டறிவது மிகவும் முக்கியமானது மற்றும் செயல் திட்டங்களை உருவாக்கும் போது இந்த குழுக்களுக்கு சிறப்பு கவனம் செலுத்தப்பட வேண்டும். கவனிக்கப்பட்ட கிராமங்களில் அட்டவணை சாதி (SC) மக்கள் தொகை ~14% மற்றும் பட்டியல் பழங்குடி மக்கள் தொகை ~3% ஆய்வு பகுதியில். 83% மக்கள் மற்றவர்களாகக் காணப்பட்டனர்.

அட்டவணை 3.46 ஆய்வு பகுதியின் பாதிக்கப்படக்கூடிய குழுக்கள்

மண்டலம்	கிராமத்தின் எண்ணிக்கை	பாதிக்கப்படக்கூடிய குழுக்கள்					
		SC மக்கள் தொகை	%	ST மக்கள் தொகை	%	பிற மக்கள் தொகை	%
முதன்மை மண்டலம் (0-3 கி.மீ)	2	1412	26.27	5	0.09	3958	73.64
இரண்டாம் நிலை மண்டலம் (3-7 கி.மீ)	3	4009	26.10	8	0.05	11344	73.85
மூன்றாம் நிலை மண்டலம் (7-10 கி.மீ)	11	11078	14.82	31	0.04	63635	85.14
மொத்த பரப்பளவு (10 கி.மீ)	16	16499	17.28	44	0.05	78937	82.67

Source: Census of India, 2011



படம் 3.37 பாதிக்கப்படக்கூடிய குழுக்கள்

3.6.12 பொருளாதார நடவடிக்கைகள்

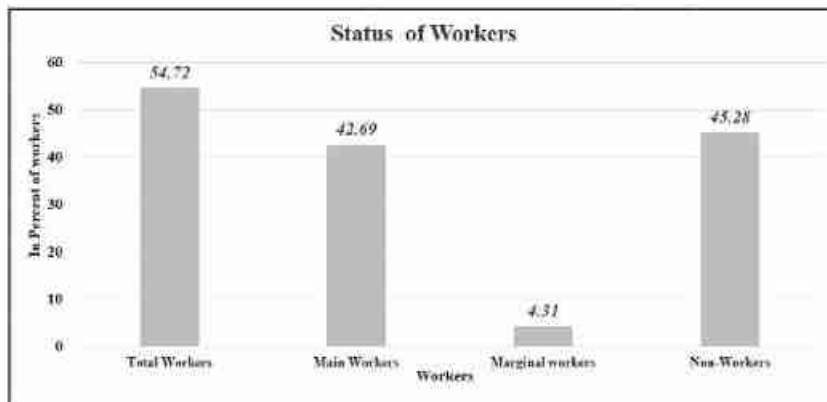
ஒரு பகுதியின் பொருளாதாரம் அப்பகுதியில் உள்ள மக்களின் தொழில் முறை மற்றும் வருவாய் மட்டத்தால் வரையறுக்கப்படுகிறது. ஆய்வுப் பகுதியில் வசிப்பவர்களின் தொழில் அமைப்பு பணி வகையைக் குறிப்பிடும் ஆய்வு செய்யப்படுகிறது. மக்கள்தொகையானது தொழில் வாரியாக மூன்று வகைகளாகப் பிரிக்கப்பட்டுள்ளது, அதாவது பிரதான தொழிலாளர்கள், விளிம்புநிலைத் தொழிலாளர்கள் மற்றும் தொழிலாளர் அல்லாதவர்கள். தொழிலாளர்களில் விவசாயிகள், விவசாயத் தொழிலாளர்கள், வீட்டுத் தொழில் மற்றும் பிற சேவைகளில் ஈடுபடுபவர்கள் அடங்குவர். விளிம்புநிலைத் தொழிலாளர்கள் என்பது குறிப்பு ஆண்டில் 180 நாட்களுக்கும் குறைவான காலத்திற்கு சில வேலைகளில் ஈடுபடும் தொழிலாளர்கள். தொழிலாளர் அல்லாதவர்களில், ஊதியம் இல்லாத வீட்டுப் பணிகளில் ஈடுபடுபவர்கள், மாணவர்கள், ஓய்வு பெற்றவர்கள், சார்ந்திருப்பவர்கள், பிச்சைக்காரர்கள், அலைந்து திரிபவர்கள் போன்றவர்கள், நிறுவனக் கைதிகள் அல்லது மேற்கூறிய வகைகளின் கீழ் வராத பிற தொழிலாளர்கள் அல்லாதவர்கள் ஆகியோர் அடங்குவர்.

அட்டவணை 3.47 ஆய்வுப் பகுதியின் வேலை சக்தியைக் காட்டுகிறது

மண்டலம்	கிராமத்தின் எண்ணிக்கை	மொத்த தொழிலாளர்கள்	%	முக்கிய தொழிலாளர்கள்	%	விளிம்புநிலை தொழிலாளர்கள்	%	வேலை செய்யாதவர்கள்	%
முதன்மை மண்டலம் (0-3 கிமீ)	2	3432	63.85	3124	58.12	308	5.73	1943	36.15
இரண்டாம் நிலை மண்டலம் (3-7 கிமீ)	3	9328	60.73	8512	55.41	816	5.31	6033	39.27
மூன்றாம் நிலை மண்டலம் (7-10 கிமீ)	11	39488	52.83	29129	38.97	2993	4.00	35256	47.17
படிக்கும் பகுதி (0-10 கிமீ)	16	52248	54.72	40765	42.69	4117	4.31	43232	45.28

Source: Census of India, 2011

10 கிமீ ஆய்வுப் பகுதியில் உள்ள மொத்த உழைக்கும் மக்கள் தொகை 55%, அங்கு 43% முக்கிய தொழிலாளர்கள் மற்றும் 4.31% மொத்த உழைக்கும் மக்கள்தொகையில் விளிம்புநிலை தொழிலாளர்கள் மொத்த மக்கள் தொகையில் 45% தொழிலாளர்கள் அல்லாதவர்கள்.



படம் 3.38 ஆய்வுப் பகுதியில் பணிபுரியும் மக்கள் தொகை
3.6.13 ஆய்வுப் பகுதியின் மக்கள்தொகைக் கணிப்பு திருப்பூர் மக்கள் தொகை 2022 - 2023

திருப்பூரில் கடைசியாக 2011-ம் ஆண்டு மக்கள் தொகை கணக்கெடுப்பு நடத்தப்பட்டது, அடுத்த 2021-ம் ஆண்டு மக்கள் தொகை கணக்கெடுப்பு ஒத்திவைக்கப்பட்டது அல்லது ரத்து செய்யப்பட்டது. ஆனால் மக்கள்தொகை வளர்ச்சி விகிதத்தின் அடிப்படையில் எதிர்கால திருப்பூர் 2022 மக்கள்தொகையை நாம் கணிக்க முடியும்.

ஆண்டு	திட்டமிடப்பட்ட மக்கள் தொகை (மதிப்பீடு)	
2011	2,479,052	24.79 லட்சங்கள்
2021	3,090,000	30.92 லட்சங்கள்
2022	3,150,000	31.57 லட்சங்கள்
2023	3,210,000	32.14 லட்சங்கள்
2024	3,260,000	32.63 லட்சங்கள்
2025	3,300,000	33.05 லட்சங்கள்
2026	3,340,000	33.41 லட்சங்கள்
2027	3,370,000	33.72 லட்சங்கள்
2028	3,390,000	33.99 லட்சங்கள்
2029	3,420,000	34.22 லட்சங்கள்
2030	3,440,000	34.42 லட்சங்கள்
2031	3,450,000	34.58 லட்சங்கள்

Source: <https://www.census2011.co.in/census/district/33-tiruppur.html>

மக்கள்தொகைக் கணிப்பு என்பது மக்கள்தொகை அமைப்பு, கருவுறுதல், இறப்பு மற்றும் இடம்பெயர்வு ஆகியவற்றின் ஊகங்களின் அடிப்படையில் உருவாக்கப்பட்ட எதிர்காலத் தேதியில் உயிருடன் இருப்பார்கள் என்று எதிர்பார்க்கப்படும் மக்களின் எண்ணிக்கையின் மதிப்பீடாகும். புதிய வேலைகள், பள்ளிகள், மருத்துவர்கள் மற்றும் செவிலியர்கள், நகர்ப்புற வீடுகள், உணவுகள், உடைகள் மற்றும் ஆற்றல் மற்றும் வளங்களின் தேவைகளைத் திட்டமிடுவது அவசியம். கொள்கைப் பேச்சுக்கு இது தேவைப்படுகிறது, அதாவது, தற்போதுள்ள சிக்கல்களைப் புரிந்துகொள்வதற்கும், இறுதியாக பொருத்தமான தீர்வுகளை உருவாக்குவதற்கு ஆதரவளிப்பதற்கும் கொள்கை வகுப்பாளர்களுக்கு உதவுகிறது.

பாலினம் மற்றும் வயது அடிப்படையில் மக்கள்தொகையின் எதிர்கால அளவு மற்றும் அமைப்பு எப்படி இருக்கும் என்பதை மக்கள்தொகை கணிப்பு ஒரு படத்தை வழங்குகிறது. இது கருவுறுதல், இறப்பு மற்றும் இடம்பெயர்வு ஆகிய மூன்று கூறுகளுக்கான அனுமானங்களின் அடிப்படையில், எதிர்காலத்திற்கான கடந்தகால போக்குகள் பற்றிய அறிவை அடிப்படையாகக் கொண்டது.

அட்டவணை 3.48 ஆய்வுப் பகுதியின் மொத்த மக்கள் தொகை

வ.எண்	2001 இல் மக்கள் தொகை	2011 இல் மக்கள் தொகை
-------	----------------------	----------------------

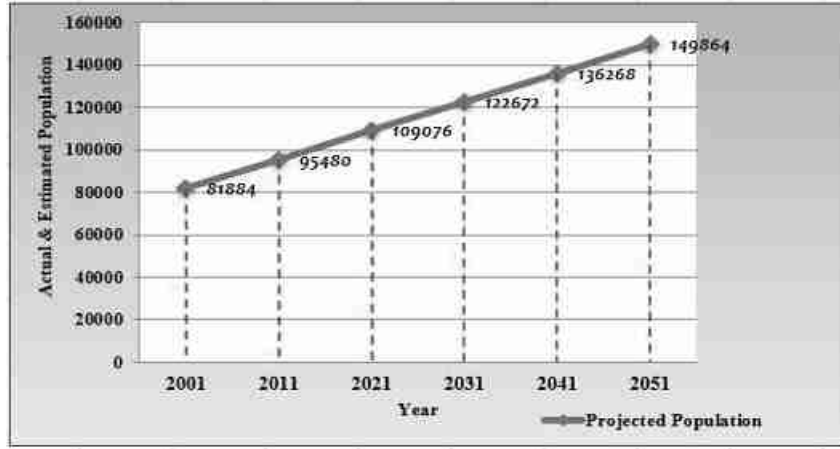
1	81,884	95,480
---	--------	--------

Source: <https://censusindia.gov.in/census.website/>

அட்டவணை 3.49 ஆய்வுப் பகுதியின் மக்கள்தொகைத் திட்டம்

வ.எண்	ஆண்டு	திட்டமிடப்பட்ட மக்கள் தொகை (தோராயமாக)
1.	2021	109076
2.	2031	122672
3.	2041	136268
4.	2051	149864

ஆதாரம்: SPSS V23 நேரியல் பின்னடைவு முறை மூலம் கணக்கிடப்பட்டது



படம் 3.39 மக்கள்தொகைத் திட்டத்தைக் காட்டும் வரைபடம்

மக்கள்தொகையை கணக்கிடுவதற்கு பின்வரும் சூத்திரம் பயன்படுத்தப்பட்டுள்ளது.

$$Y = a + bt$$

எங்கே: Y = சார்பு மாறி (மக்கள் தொகை)

ஒரு = இடைமறித்து

b = சரிவு

t = ஒன்றொன்று சார்ந்த மாறிகள் (நேரம்)

மேலே உள்ள சூத்திரம் திட்ட மக்கள்தொகை ஆண்டுகளுக்கான (2021, 2031, 2041, 2051) பயன்படுத்தப்படுகிறது. கைமுறை கணக்கீட்டில் உள்ள பிழைகளைத் தவிர்க்க, புள்ளியியல் மென்பொருள் SPSS (டெமோ பதிப்பு 23) இடைமறிப்பு மற்றும் சாய்வைக் கணக்கிடப் பயன்படுத்தப்படுகிறது.

மக்கள்தொகையில் உள்ள தரவு பற்றாக்குறையால், முடிவுகள் ஆண்டுகளுக்கான வளர்ச்சியின் அதே மதிப்பைக் காட்டுகின்றன (2021, 2031, 2041, 2051). முந்தைய ஆண்டுகளுக்கான மக்கள்தொகை குறித்த தரவு போதுமான அளவு ஆராய்ச்சியாளர் பெற்றால், தரவு கணிப்பு துல்லியமாக இருக்கும்.

• குறிப்பு: இந்தியப் பொருளாதார ஆய்வு, SLR (எளிய நேரியல் பின்னடைவு) நுட்பங்கள் இந்திய அரசாங்கத்தின் புள்ளிவிவரத் துறையால் மக்கள்தொகையைக் கணக்கிடப் பயன்படுத்தப்படுகின்றன.

• ஆதாரம்: <https://www.ibm.com/in-en/analytics/spss-statistics-software>

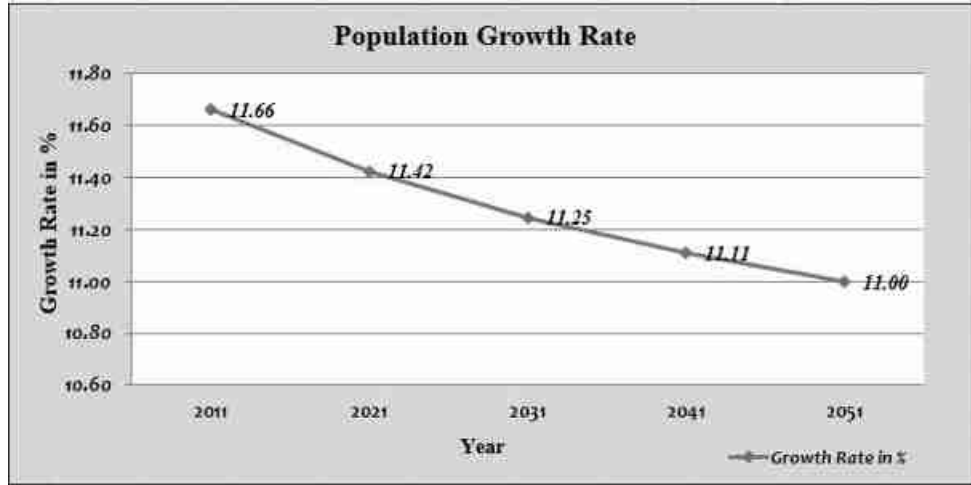
3.6.14 ஆய்வுப் பகுதியின் மக்கள்தொகை வளர்ச்சி

அட்டவணை 3.50 ஆய்வுப் பகுதியில் மக்கள்தொகை வளர்ச்சி விகிதம்

ஆண்டு	உண்மையான மக்கள்தொகை	வளர்ச்சி விகிதம் %
2001	81,884	-
2011	95,480	11.66
2021	1,09,076	11.42
2031	1,22,672	11.25
2041	1,36,268	11.11
2051	1,49,864	11.00

Source: Compiled by Author-2024

மேலே உள்ள அட்டவணை எண் 3.14.1 2001 முதல் மக்கள்தொகை வளர்ச்சி விகிதத்தைக் காட்டுகிறது, 2001 ஆம் ஆண்டின் மக்கள்தொகை கணக்கெடுப்பின்படி, ஆய்வுப் பகுதியின் மக்கள்தொகை 81884 ஆகவும், 2011 இல் 95480 ஆகவும் இருந்தது, மக்கள்தொகை வளர்ச்சி விகிதம் 11.66% ஆக இருந்தால், அது ஏறத்தாழ படிப்படியாக சுமார் 109076 அதிகரிக்கும் 2021 ஆம் ஆண்டு மற்றும் 2051 ஆம் ஆண்டில் 149864 இல். இது தோராயமாக மக்கள்தொகை வளர்ச்சி விகிதம் 11% குறையும்.



படம்.3.40 மக்கள்தொகை வளர்ச்சி விகிதத்தைக் காட்டும் வரைபடம்

திட்டமிடல் பகுப்பாய்வு:

வளர்ச்சி விகிதங்களைக் கணக்கிடுதல்

ஒரு காலகட்டத்திலிருந்து இன்னொரு காலகட்டத்திற்கு ஏற்படும் சதவீத மாற்றம் சூத்திரத்தின் மூலம் கணக்கிடப்படுகிறது:

எங்கே:

PR=சதவீதம்

VPresent = தற்போதைய அல்லது எதிர்கால மதிப்பு

VPast = கடந்த அல்லது தற்போதைய மதிப்பு

ஆண்டு சதவீத வளர்ச்சி விகிதம் என்பது, ஆண்டுகளின் எண்ணிக்கையை N ஆல் வகுக்கும் சதவீத வளர்ச்சியாகும்.

ஆதாரம்: <https://pages.uoregon.edu/rgp/PPPM613/class8a.htm>

3.6.15 உள்கட்டமைப்பு அடிப்படை

A. கல்வி வசதிகள்

கல்வியும் கற்றலும் இன்றைய சமுதாயத்தின் மிக முக்கியமான செயல்முறைகளில் ஒன்றாகும். கணினி, கணிதம், புவியியல் அல்லது வரலாறு என்று கூறும் அடிப்படைக் கல்வியை ஒருவருக்குக் கற்பிப்பதில் மட்டும் கல்வி கட்டுப்படுத்தப்படவில்லை, கல்வி என்பது மிகப் பெரிய சொல். இது உண்மையில் நமக்குத் தெரியாத புதிய விஷயங்களைக் கண்டறிந்து நமது அறிவைப் பெருக்குவதற்கான ஒரு வழியாகும். சில கிராமங்களில் பள்ளி வசதி இல்லாததற்குப் பதிலாக ஒவ்வொரு கிராமத்திலும் கல்வி வசதிகளை அரசு செய்து கொடுத்துள்ளது. 2011 ஆம் ஆண்டு மக்கள்தொகைக் கணக்கெடுப்பின்படி, ஆரம்பப் பள்ளிகள் ஒவ்வொரு கிராமத்திலும் இல்லை மற்றும் நடுநிலை, மேல்நிலை மற்றும் மூத்த மேல்நிலைப் பள்ளிகள் (மக்கள்தொகை அளவைப் பொறுத்து) சில கிராமங்களில் உள்ளன. மக்கள் தொகை கணக்கெடுப்புத் தரவுகளின்படி, மக்கள் கல்லூரி மற்றும் பள்ளிக் கல்விக்காக கிராமங்களை விட்டு வெகுதூரம் செல்ல வேண்டியுள்ளது. உயர் கல்விக்காக மக்கள் பெரிய நகரங்களுக்கு இடம்பெயர வேண்டியுள்ளது. 2011 ஆம் ஆண்டு மக்கள்தொகை கணக்கெடுப்பு இந்திய கையேட்டில் இருந்து எழுத்தறிவு விவரங்கள் சேகரிக்கப்பட்டு நாங்கள் கவனித்தோம். கல்வி இல்லாமை. மக்கள்தொகைக் கணக்கெடுப்புத் தரவுகளிலிருந்து எழுத்தறிவு விகிதத்தை ஆய்வு செய்த பிறகு, எழுத்தறிவு விகிதம் நன்றாக இருப்பதைக் கண்டறிந்தோம். வழக்கு ஆய்வு பகுதியில் உள்ள மக்கள்தொகைக்கு கிடைக்கக்கூடிய கல்வி அமைப்பு கீழே உள்ள அட்டவணையில் குறிப்பிடப்பட்டுள்ளது.

அட்டவணை 3.51 படிக்கும் பகுதியில் கல்வி வசதிகள்

மண்டலம்	கிராமத்தின் எண்ணிக்கை	ஆரம்ப பள்ளி	நடுநிலைப்பள்ளி	மேல்நிலைப் பள்ளி	அரசு கல்லூரி
முதன்மை மண்டலம் (0-3 கிமீ)	2	1	0	0	-
இரண்டாம் நிலை மண்டலம் (3-7 கிமீ)	3	3	1	2	-
மூன்றாம் நிலை மண்டலம் (7-10 கிமீ)	11	4	0	3	1
படிக்கும் பகுதி (0-10கிமீ)	16	8	1	5	1

Source: <https://censusindia.gov.in/>

B. சுகாதார வசதிகள்

எந்தவொரு பொருளாதாரத்தின் வளர்ச்சிக்கும் ஒரு முக்கிய காரணியாக இருக்கும் மனித மூலதனத்தின் முதன்மை சொத்து ஆரோக்கியம். இது மனித நலனுக்கான ஆதாரமாகும். ஒரு நபரின் உற்பத்தித்திறனை பாதிக்கும் என்பதால், ஆரோக்கியமான சமுதாயத்தை வளர்ப்பதில் ஆரோக்கியம் மற்றும் ஊட்டச்சத்து முக்கிய பங்கு வகிக்கிறது. ஆய்வுப் பகுதியில் உள்ள சுகாதார வசதிகள் ஆரம்ப சுகாதார மையம் (PHC), ஆரம்ப சுகாதார துணை மையம் (PHSC) ஆகியவற்றை உள்ளடக்கியது; மகப்பேறு மற்றும் குழந்தைகள் நல மையம் (MCWS); மருந்தகங்கள் மற்றும் TB கிளினிக், கால்நடை மருத்துவமனைகள் (VH), அரசு அல்லாதவை. மருத்துவ வசதிகள் மருந்து கடைகள் (MS), துணை மையங்கள் மற்றும் ஆரம்ப சுகாதார நிலையங்கள். 2011 சென்சஸ் இந்தியா கையேட்டில் இருந்து சேகரிக்கப்பட்ட 10 கிமீ சுற்றளவு ஆய்வுப் பகுதியின் தரவுகளின்படி, மருத்துவ வசதிகள் அடிப்படைத் தேவையை விட மிகக் குறைவாக உள்ளன, மேலும் நோயாளிகள் எந்தவொரு தீவிர நோய்க்கும் நகரங்களுக்குச் செல்ல வேண்டியிருக்கும். எனவே, தயாரிக்கப்படும் செயல் திட்டம், சுகாதார வசதிகளை மேலும் மேம்படுத்துவதில் கவனம் செலுத்த வேண்டும்.

அட்டவணை 3.52 ஆய்வு பகுதியில் சுகாதாரம்/ மருத்துவ வசதிகள்

கணக்கெடுக்கப்பட்ட பகுதியில் சுகாதார/மருத்துவ வசதிகள்										
மண்டலம்	கிராமத்தின் எண்ணிக்கை	சமூக சுகாதார மையம்	PHC/GH	ஆரம்ப சுகாதார துணை	மகப்பேறு குழந்தைகள் நல மையம்	மருத்துவமனை அலோபதி	மருந்தகம்/சுகாதார மையங்கள்	கால்நடை மருத்துவமனை	குடும்ப நல மையங்கள்	அரசு சாரா மருத்துவக் கடை
முதன்மை மண்டலம் (0-3 கிமீ)	2	0	-	0	0	0	0	0	0	1
இரண்டாம் நிலை மண்டலம் (3-7 கிமீ)	3	0	1	0	0	0	0	0	0	1
மூன்றாம் நிலை மண்டலம் (7-10 கிமீ)	11	1	1	0	1	1	1	1	1	5
படிக்கும் பகுதி (0-10 கிமீ)	16	1	2	0	1	1	1	1	1	7

Source: <https://censusindia.gov.in/>

பகுதியில் மின்மயமாக்கல்

மின் ஆதாரத்தை அரசு பூர்த்தி செய்கிறது. பெரும்பாலான கிராமங்கள் மின்வசதி செய்யப்பட்டு, ஆய்வுப் பகுதியில் மின் விநியோகம் நன்றாக உள்ளது.

குடிநீர் வசதிகள்:

2011 ஆம் ஆண்டு மக்கள்தொகை கணக்கெடுப்பு இந்திய கையேட்டில் இருந்து சேகரிக்கப்பட்ட தரவுகளின்படி, கிணறு மற்றும் கைப்பம்புகள் மற்றும் ஏரிகள் மூலம் குடிநீர் தேவை பூர்த்தி செய்யப்படுவது கவனிக்கப்பட்டுள்ளது. அனைத்து கிராம மக்களும் கை பம்புகள் மூலம் குடிநீர் வசதிகளை பெற்று வருகின்றனர். குடிநீர் மற்றும் வீட்டு நீர் ஆதாரங்கள் திறந்த கிணறுகள் மற்றும் கை பம்புகள், தொட்டிகள்.

போக்குவரத்து மற்றும் சாலை உட்கட்டமைப்பு வசதிகள்

கிராமங்களுக்கு கட்டண சாலை இணைப்பு உள்ளது மற்றும் தனியார் பேருந்து நடத்துநர்கள் கிராமங்களில் போக்குவரத்து சேவையை இயக்குகின்றனர். கிராமங்களின் சாலை நிலைமை மிகவும் நன்றாக உள்ளது மற்றும் சென்னிமலை - காங்கேயம் சாலையை இணைக்கும் கிழக்கு திசையில் 2 கிமீ தொலைவில் அமைந்துள்ள SH-96 போன்ற மாநில நெடுஞ்சாலைகளுடன் இப்பகுதி நன்கு இணைக்கப்பட்டுள்ளது. கணக்கெடுப்பின்படி, சில கிராமங்களில், மக்கள் வசதிக்காக பேருந்து நிறுத்தங்களுடன் சரியான சாலைகள் உள்ளன.

மின்மயமாக்கல்

ஆய்வுப் பகுதியில் ஆய்வு செய்யப்பட்ட அனைத்து கிராமங்களும் மின்மயமாக்கப்பட்டன. மின்சாரம் பல்வேறு உள்நாட்டு, உள்நாட்டு அல்லாத, தொழில்துறை, விவசாய மற்றும் பொது விளக்கு நோக்கங்களுக்காக கிடைக்கிறது. ஆனால் கிராமப்புறமாக இருப்பதால், மின் விநியோகம் பெரும்பாலான நேரங்களில் நிறுத்தப்பட்டு ஷிப்ட் முறையில் (காலை அல்லது மாலையில் எட்டு மணி நேரம்) வழங்கப்படுகிறது.

பொருளாதார வெளிப்பாடு மற்றும் வளர்ச்சி

இத்திட்டத்தை செயல்படுத்துவது நிதி நிறுவனங்களுடன் தொடர்புடைய பொருளாதார வசதிகள், உட்கட்டமைப்பு மற்றும் சேவைகள் மக்களுக்கு கிடைக்கும். இது வங்கி அமைப்பு, நிதிச் சேவைகள் மற்றும் கடன் மற்றும் முதலீட்டுத் திட்டங்கள் உள்ளிட்ட பொருளாதார வளர்ச்சிக்கான காரணிகளை உள்ளூர் மக்களுக்கு வெளிப்படுத்தும் மற்றும் அறிமுகப்படுத்தும். வெளிப்பாடு சமூக உறுப்பினர்கள் தங்கள் வருமானத்தை முதலீடு செய்யவும் மற்றும் "நாளை தன்னைத்தானே பார்த்துக் கொள்ளும்" என்ற வாழ்க்கை சார்ந்து வாழ்வதை தடுக்கவும் உதவும்.

3.6.18 பாதகமான சமூக பாதிப்புகள்

• உடல்நல பாதிப்புகள்

இந்தத் திட்டமானது, அதிகரித்த தூசி, நோய்க் கிருமிகள் இனப்பெருக்கம் செய்யும் இடங்களை உருவாக்குதல், இப்பகுதியில் புதிய நோய்களை அறிமுகப்படுத்தக்கூடிய மக்கள் நடமாட்டம் மற்றும் போதிய சுகாதார வசதிகள் ஆகியவற்றின் மூலம் சுகாதாரப் பாதிப்பைத் தூண்டும் திறனைக் கொண்டுள்ளது.

• சத்தம் மற்றும் அதிர்வு

சுரங்க செயல்பாடு தோண்டாமல் சுற்றுச்சூழலுக்கு உகந்த மேற்பரப்பு சுரங்கத்தால் மேற்கொள்ளப்படுகிறது

- **வாழ்வாதார மாற்றம்**

சுரங்கத் துறையின் உழைப்புத் தீவிரம் காரணமாக, இந்தத் திட்டம் சமூகத்தைச் சேர்ந்த அதிக திறன் கொண்ட நபர்களை ஈர்க்கும், இது விவசாயம், கல்வி மற்றும் சுகாதாரத் திறன் வாய்ந்த தொழிலாளர்கள் உட்பட பொருளாதாரத்தின் பிற துறைகளில் குறைந்த தொழிலாளர் கிடைப்பதற்கு வழிவகுக்கும். இத்திட்டத்தின் மூலம் உள்ளூர் வேலை வாய்ப்புகள் உருவாக்கப்படும். இப்பகுதியில் குறைந்த அளவிலான கல்வி மற்றும் திறன்கள் இருப்பதால் இந்த தாக்கம் குறிப்பிடத்தக்கதாக இருக்காது, இதன் விளைவாக திறமையான பணியாளர்களை உடனடி பகுதிக்கு வெளியில் இருந்து பெறலாம். ஆனால் ஒரு குடும்பத்தில் அதிக எண்ணிக்கையில் சார்ந்திருப்பவர்கள் இருப்பதால் இந்த தாக்கத்தின் அளவு அதிகமாக இருக்கும்.

- **வாழ்வாதாரம் மற்றும் வருமான இழப்பை நிர்வகித்தல்**

சுரங்கங்கள் மூடப்படுவதால் ஏற்படும் பாதிப்புகளுக்கு எதிராக மக்களைத் தணிக்க, பணியாளர்கள் மற்றும் ஒப்பந்ததாரர்களுக்கு போதுமான முன் எச்சரிக்கையை உள்ளடக்கிய விரிவான ஆட்குறைப்புத் தொகுப்புகள், அவர்களுக்கு மாற்று வாய்ப்புகளை வழங்க அனுமதிக்க வேண்டும். சுரங்கங்கள் மூடப்படுவதற்கு முன்பாக திறன் மேம்பாட்டுத் திட்டங்களும் சிறப்பாக மேற்கொள்ளப்பட வேண்டும். எவ்வாறாயினும், சுரங்க நிர்வாகத்தால் சுற்றுச்சூழலைக் கவனித்துக்கொள்வதற்கும் பாதகமான சுற்றுச்சூழல் தாக்கங்களிலிருந்து பாதுகாப்பதற்கும் போதுமான பாதுகாப்பு நடவடிக்கைகள் எடுக்கப்படும்.

3.6.19 சமூக-பொருளாதார ஆய்வின் அனுமானம்

- சமூக-பொருளாதார ஆய்வு மக்கள்தொகை, சராசரி குடும்ப அளவு, வேலை செய்யும், வேலை செய்யாத மக்கள் தொகை, எழுத்தறிவு விகிதம், பாலின விகிதம், தொழில் போன்ற மக்கள்தொகை மற்றும் பொருளாதார பண்புகளின் தெளிவான படத்தை வழங்குகிறது.
- ஆய்வுப் பகுதியுடன் பெண்களின் எண்ணிக்கையை விட ஆண் மக்கள்தொகையின் சதவீதம் அதிகமாக இருப்பது கவனிக்கப்படுகிறது. கவனிக்கப்பட்டபடி, பெரும்பாலான கிராமங்கள் ஆய்வுப் பகுதியின் இரண்டாம் மண்டலத்துடன் இடஞ்சார்ந்த முறையில் விநியோகிக்கப்படுகின்றன. பாலின விகிதம் ஒவ்வொரு 1000 ஆண்களுக்கும் 927 பெண்கள் ஆய்வுப் பகுதியில் உள்ளனர், இது தேசிய பாலின விகிதத்துடன் ஒப்பிடும்போது மிகவும் மோசமாக இல்லை.

- எழுத்தறிவு விகிதத்தைப் பொறுத்த வரையில், மக்களின் கல்வியறிவு விகிதம் அதிகரித்து வருவதால், ஆய்வுப் பகுதி சராசரி அளவைக் கொண்டுள்ளது.
- தாங்கல் மண்டல பகுதியில் பாதிக்கப்படக்கூடிய மக்கள் மிகவும் குறைவாக உள்ளனர்.

நோயுற்ற தன்மை

நோயுற்ற விகிதம் என்பது ஒரு மக்கள்தொகையில் ஒரு நோய் அல்லது நோய் ஏற்படும் விகிதத்தைக் குறிக்கிறது மற்றும் மக்கள்தொகையின் ஆரோக்கியத்தையும் அதன் சுகாதாரத் தேவைகளையும் தீர்மானிக்கப் பயன்படுத்தலாம். நோய்கள் கடுமையானது முதல் நாள்பட்ட, நீண்ட கால நிலைகள் வரை இருக்கலாம். சுகாதாரத் திணைக்களத்தின் தரவு ஆதாரங்களின்படி, இப்பகுதியில் இதுபோன்ற பெரிய நோயுற்ற வடிவங்கள் எதுவும் கண்டறியப்படவில்லை. சில சிறிய நோயுற்ற தன்மை, சுவாச நோய்கள் போன்ற பொதுவான நோயுற்றது, அதைத் தொடர்ந்து கண்புரை, இருதய நோய் போன்றவற்றைக் காணலாம். வயது அதிகரிக்க அதிகரிக்க, நோய்கள் வருவதற்கான வாய்ப்புகள் அதிகம். மேலும், சில கிராமங்களின் நீரின் தர முடிவுகள் நிலத்தடி நீரில் ஃவுளுரைடு உள்ளடக்கம் இருப்பதைக் குறிக்கிறது, இது மக்களிடையே ஃபுளோரோசிஸ் நோய்க்கு வழிவகுக்கும்.

பரிந்துரை மற்றும் பரிந்துரை

கிராம அபிவிருத்தி திட்டங்கள் கிராம சபை மூலம் சமூகத்துடன் கலந்தாலோசித்து செய்யப்படுகிறது; இவை சமூகத்தின் தேவைகளை நிவர்த்தி செய்வதாக தோன்றுகிறது. எவ்வாறாயினும், செயல்படுத்தும் கட்டத்தில், இந்த திட்டங்கள் பெரும்பாலும் போதுமான நிதியின் சிக்கல், சரியான திட்டமிடல் இல்லாமை, ஊழல், கந்து வட்டி மற்றும் அரசியல் நிகழ்ச்சி நிரல்களால் நிறைந்துள்ளன என்பதை கவனத்தில் கொள்ளலாம். எனவே அரசாங்க நடவடிக்கைகளுடன் ஒன்றிணைவதற்கான நோக்கத்தைக் கண்டறியும் போது, நடைமுறைப்படுத்துவதற்கான யதார்த்தமான சாத்தியக்கூறுகளைக் கண்டறிவதில் கவனமாக இருக்க வேண்டும்.

- பெண்கள் அதிகாரமளித்தல்- வீட்டு அடிப்படையிலான வருமானம் உருவாக்கும் நடவடிக்கைகள், தொழில் பயிற்சித் திட்டம், எழுத்தறிவை அதிகரிப்பதற்கான பொதுவான கல்வி மையம்.
- கல்வி - இலவச சீருடை, பொதுவான அறைகள், மேல்நிலைப் பள்ளிகள், கல்லூரிகள் மற்றும் நூலகம், கணினி கல்வி மற்றும் உடற்கல்வி, பெண்களுக்கான கூடுதல் பள்ளிகள், பள்ளிகளில் தளபாடங்கள் மற்றும் கல்வியை மேம்படுத்துவதற்கான உபகரணங்கள்.
- தொழில் பயிற்சிகள் - சந்தை தேவைகளுக்கு ஏற்ப வடிவமைக்கப்பட்ட பாடத்திட்டத்துடன் கிராமங்களுக்குள் தொழில் பயிற்சி மையம் நிறுவுதல். மாற்றுத்திறனாளிகளுக்கான தொழில் பயிற்சி.

- விவசாயம்/கால்நடை - விவசாய மின் இணைப்புகள், மேம்படுத்தப்பட்ட கருவிகள் மற்றும் உபகரணங்களை வாங்குவதற்கான உதவி, திறன் மேம்பாடு, வழங்கல் மற்றும்/அல்லது சிறந்த விதைகள் பற்றிய அறிவு, மேய்ச்சல் நில மேம்பாடு மற்றும் கால்நடை வளர்ப்பு பற்றிய பயிற்சிகள் போன்ற உள்கட்டமைப்பு.
- சுகாதாரம் - கிராமங்களின் சுகாதார நிலைமைகளை மேம்படுத்துதல், கழிவுநீர் கட்டுவதற்கான உதவி, வடிகால் அமைப்பை மேம்படுத்துதல், சுகாதார முகாம்கள் மற்றும் மலேரியா, டைபாய்டு, காசநோய், மஞ்சள் காய்ச்சல் மற்றும் நிமோனியா போன்ற நோய்களுக்கான விழிப்புணர்வு பிரச்சாரங்கள். PHC மற்றும் அங்கன்பாடி மையங்களை பழுது பார்த்தல், சுகாதாரத்திற்காக விவேகமான கிராம இடங்களில் தண்ணீர் தொட்டிகள் அமைத்தல், சுற்றியுள்ள கிராமங்களில் உள்ள ஏழைகளுக்கு சுகாதார வசதிகளை விரிவுபடுத்துதல், உள்ளூர் சுகாதார மையங்களுக்கு ஆம்புலன்ஸ்கள் பொது சுகாதார வசதிகளை மேம்படுத்துதல். புதிய PHCகள் மற்றும் மருந்து கடைகள் நிறுவுதல்.
- மாற்றுத்திறனாளிகள்: சிறப்புக் கல்விக்கான மையம் அமைத்தல், ஊனமுற்றோர் குறித்து சமூகத்தின் விழிப்புணர்வு மற்றும் அரசு குறித்த விழிப்புணர்வு.
- சாலைகள் -- ஆய்வுப் பகுதியில் புதிய சாலைகள் மற்றும் பக்கா சாலைகள் அமைத்தல், போக்குவரத்து வசதிகளை அதிகரிக்கலாம்.

3.6.20 முடிவு

இரண்டாம் நிலை தரவு மற்றும் முதன்மை தரவு சேகரிப்புகள் மூலம் திட்டப் பகுதியில் சுற்றுச்சூழல் அடிப்படை ஆய்வு நடத்தப்பட்டது. காற்று, நீர் மற்றும் மண் உள்ளிட்ட அஜியோடிக் காரணிகள் மைய மற்றும் இடையக மண்டலத்திற்கு ஆய்வு செய்யப்பட்டன. பெரும்பாலான அளவுருக்கள் தரநிலைகளின்படி வரம்புகளுக்குள் இருப்பது கண்டறியப்பட்டது. இதேபோல், உயிரியல் காரணிகளுக்கான ஆய்வு நடத்தப்பட்டது. ஆய்வுப் பகுதியின் தற்போதைய சுற்றுச்சூழல் நிலை திட்டச் செயல்பாட்டிற்கு போதுமானதாக உள்ளது என்று முடிவு செய்யலாம். போதுமான மாசுக்கட்டுப்பாட்டு நடவடிக்கைகளை மேற்கொள்வது சுற்றுச்சூழலைப் பாதுகாக்கும்.

இப்பகுதியின் பொருளாதாரம், வேலைவாய்ப்பு மற்றும் உள்கட்டமைப்பு மேம்பாடு ஆகியவற்றில் மேலும் முன்னேற்றம் தேவை என்பதை ஆய்வுக் காலத்தில் சமூகத் தாக்க மதிப்பீட்டு ஆய்வு நடத்தப்பட்டது. எனவே, ஆய்வுப் பகுதியின் தற்போதைய அடிப்படை சுற்றுச்சூழல் நிலை திட்டத்தால் பாதிக்கப்படாது என்று முடிவு செய்யலாம்.

3.6.20 கட்டமைப்பு ஆய்வுகள் 300மீ சுற்றளவு



படம்.3.41 300m சுற்றளவில் கட்டமைப்பு வரைபடம்
அட்டவணை எண் 3.53. 300மீ சுற்றளவில் உள்ள ஆய்வுப் பகுதியில் உள்ள கட்டமைப்பு
விவரங்கள்

கட்டமைப்பு கணக்கீடு 0 - 50 மீ

கட்டமைப்புகளின் எண்ணிக்கை - 1 எண்

கட்டமைப்பு எண்கள்	கட்டமைப்பு வகை	பயன்பாட்டு நோக்கம்	வணிகம் / தொழில் / குடியிரு ப்பு / பண் ணை வீடு / அரசு. கட்டிடம்	கட்டிடத்தில் வசிப்பவர்கள்/ கட்டமைப்பு	கட்டமைப்பு உரிமையாளருக் கு சொந்தமானது	கட்டமைப்பு உரிமையாளருக் கு சொந்தமானது அல்ல	கருத்துக்கள்
1	மைன்ஸ் ஷெட் - 50 மீ - வட கிழக்கு	சுரங்க உபகரணங் கள் மற்றும் பொருட்க ளை சேமிக்க பயன்படுகி றது	வணிக ம்	இல்லை	இல்லை	ஆம்	சேமிக்கப் பயன்படுகி றது

50 -100மீ சுற்றளவு

கட்டமைப்புகளின் எண்ணிக்கை - இல்லை

கட்டமைப்பு கணக்கீடு 100 - 200 மீ

கட்டமைப்புகளின் எண்ணிக்கை - 4 எண்கள்

கட்டமைப்பு எண்கள்	கட்டமைப்பு வகை	பயன்பாட்டு நோக்கம்	வணிகம் / தொழில் / குடியிரு ப்பு / பண் ணை வீடு / அரசு. கட்டிடம்	கட்டிடத்தில் வசிப்பவர்கள்/ கட்டமைப்பு	கட்டமைப்பு உரிமையாளருக் கு சொந்தமானது	கட்டமைப்பு உரிமையாள ருக்கு சொந்தமான து அல்ல	கருத்துக்கள்
1	தேங்காய் குடோன் - 130மீ வடகிழக் கு	தேங்காய்க ளை சேமிக்கப் பயன்படுகி றது	வணிக ம்	இல்லை	இல்லை	ஆம்	சேமிக்கப் பயன்படுகி றது
2	க்ரஷர் ஷெட் -	நொறுக்கி பொருட்கள் மற்றும்	வணிக ம்	இல்லை	இல்லை	ஆம்	சேமிக்கப் பயன்படுகி றது

	140மீ தெற்கு	கன்வேயர்க ளை சேமிக்க பயன்படுகி றது					
3	க்ரஷர் - 160 மீ & 180 மீ - தென் கிழக்கு & வட மேற்கு	எம்-சாண்ட், பி-சாண்ட் தயாரிக்கப் பயன்படுகி றது	தொழில்	இல்லை	இல்லை	ஆம்	வேலை நேரம்: காலை 8 - மாலை 5 மணி 6 ஊழியர்களின் எண்ணிக்கை

கட்டமைப்பு கணக்கீடு 200 - 300 மீ
கட்டமைப்புகளின் எண்ணிக்கை - 4 எண்கள்

கட்டமைப்பு எண்கள்	கட்டமைப் பு வகை	பயன்பாட்டு நோக்கம்	வணிகம் / தொழில் / குடியிரு ப்பு / பண் னை வீடு / அரசு. கட்டிடம்	கட்டிடத்தில் வசிப்பவர்கள்/ கட்டமைப்பு	கட்டமைப்பு உரிமையாளருக் கு சொந்தமானது	கட்டமைப்பு உரிமையாளருக் கு சொந்தமானது அல்ல	கருத்துக்கள்
1	கொட்ட கை - 200மீ & 250மீ - வடமேற்கு	விவசாய பொருட்கள் மற்றும் பொருட்க ளை சேமிக்க பயன்படுகி றது	வணிக ம்	இல்லை	இல்லை	ஆம்	ஸ்டோர் ரூமாக பயன்படுத் தப்படுகிற து
2	தென்னை நார் தொழிற் சாலை - 230மீ வடமேற்கு	கயிறுகள் தயாரிக்கப் பயன்படுகி றது	வணிக ம்	இல்லை	இல்லை	ஆம்	பணிபுரியு ம் நபர்கள்: 8 பேர் வேலை நேரம்: காலை 9 - மாலை 6 மணி
3	தேங்காய் குடோன் - 230மீ வடக்கு	தேங்காய்க ளை சேமிக்கப் பயன்படுகி றது	வணிக ம்	இல்லை	இல்லை	ஆம்	ஸ்டோர் ரூமாக பயன்படுத் தப்படுகிற து
4	ண்ணை வீடு - 270 மீ வடக்கு	விவசாய பொருட்க ளை சேமிக்க பயன்படுகி றது	வணிக ம்	இல்லை	இல்லை	ஆம்	பொருட்க ளை சேமிக்க பயன்படுகி றது

ஆதாரம்: முதன்மை தரவு தள வருகை, திருப்பூர்

3.6.20 முடிவு

இரண்டாம் நிலை தரவு மற்றும் முதன்மை தரவு சேகரிப்புகள் மூலம் திட்டப் பகுதியில் சுற்றுச்சூழல் அடிப்படை ஆய்வு நடத்தப்பட்டது. காற்று, நீர் மற்றும் மண் உள்ளிட்ட அஜியோடிக் காரணிகள் மைய மற்றும் இடையக மண்டலத்திற்கு ஆய்வு செய்யப்பட்டன. பெரும்பாலான அளவுருக்கள் தரநிலைகளின்படி வரம்புகளுக்குள் இருப்பது கண்டறியப்பட்டது. இதேபோல், உயிரியல் காரணிகளுக்கான ஆய்வு நடத்தப்பட்டது. ஆய்வுப் பகுதியின் தற்போதைய சுற்றுச்சூழல் நிலை திட்டச்

செயல்பாட்டிற்கு போதுமானதாக உள்ளது என்று முடிவு செய்யலாம். போதுமான மாசுக்கட்டுப்பாட்டு நடவடிக்கைகளை மேற்கொள்வது சுற்றுச்சூழலைப் பாதுகாக்கும்.

இப்பகுதியின் பொருளாதாரம், வேலைவாய்ப்பு மற்றும் உள்கட்டமைப்பு மேம்பாடு ஆகியவற்றில் மேலும் முன்னேற்றம் தேவை என்பதை ஆய்வுக் காலத்தில் சமூகத் தாக்க மதிப்பீட்டு ஆய்வு நடத்தப்பட்டது. எனவே, ஆய்வுப் பகுதியின் தற்போதைய அடிப்படை சுற்றுச்சூழல் நிலை திட்டத்தால் பாதிக்கப்படாது என்று முடிவு செய்யலாம்.

அத்தியாயம் 4. எதிர்பார்க்கப்பட்ட சுற்றுச்சூழல் தாக்கங்கள் மற்றும் தணிப்பு நடவடிக்கைகள்

4.0 பொது தகவல்

முன்மொழியப்பட்ட சுரங்க நடவடிக்கைகளின் காரணமாக பல்வேறு சுற்றுச்சூழல் பண்புகளில் நேரடியாகவும் மறைமுகமாகவும் சுற்றுச்சூழல் பாதிப்புகள், செயல்பாட்டு மற்றும் பிந்தைய செயல்பாட்டின் போது சுற்றியுள்ள சூழலில் உருவாக்கப்படும். கனிம வைப்புகளின் நிகழ்வு, குறிப்பிட்ட தளம், அவற்றின் தோண்டுதல், பெரும்பாலும், சூழல் நட்பு செயல்பாட்டைத் தத்தெடுப்பதைத் தவிர வேறு எந்த விருப்பத்தையும் அனுமதிக்காது. நிலையான வளர்ச்சியை உறுதிசெய்யும் வகையில் சுற்றுச்சூழல் சமநிலையை பராமரிக்கும் வகையில் முறைகள் தேர்ந்தெடுக்கப்பட வேண்டும்.

சுரங்க நடவடிக்கையுடன் சுற்றுச்சூழலைத் தக்கவைக்க, தற்போதுள்ள சுற்றுச்சூழல் சூழ்நிலையில் ஆய்வுகளை மேற்கொள்வது மற்றும் பல்வேறு சுற்றுச்சூழல் கூறுகளின் மீதான தாக்கத்தை மதிப்பிடுவது அவசியம். நிலையான வளங்களைப் பிரித்தெடுப்பதற்கான பொருத்தமான மேலாண்மைத் திட்டங்களை உருவாக்க இது உதவும்.

இயற்பியல் சூழலின் தாக்கங்களைக் கணிக்க பல அறிவியல் நுட்பங்கள் மற்றும் வழிமுறைகள் உள்ளன. மாசுபாட்டின் மூலங்கள் மற்றும் சுற்றுச்சூழலின் பல்வேறு கூறுகளுக்கு இடையே உள்ள காரண-விளைவு உறவுகளை அளவுகோலாக விவரிக்க கணித மாதிரிகள் சிறந்த கருவிகளாகும். ஒரு குறிப்பிட்ட சூழ்நிலைக்கான மாதிரியை அடையாளம் கண்டு சரிபார்க்க முடியாத சந்தர்ப்பங்களில், தர்க்கரீதியான பகுத்தறிவு / ஆலோசனை / எக்ஸ்ட்ராபோலேஷன் அடிப்படையில் கணிப்புகள் வந்துள்ளன.

- நில சூழல்
- மண் சூழல்
- நீர் சூழல்
- காற்று சூழல்
- இரைச்சல் சூழல்
- சமூக பொருளாதார சூழல்
- உயிரியல் சூழல்

திட்ட தளத்தில் அடிப்படை சுற்றுச்சூழல் நிலையின் அடிப்படையில், பாதிக்கப்படக்கூடிய சுற்றுச்சூழல் காரணிகள் (தாக்கங்கள்) அடையாளம் காணப்பட்டு, அளவிடப்படுகின்றன மற்றும் மதிப்பிடப்படுகின்றன.

4.1 நிலச் சூழல்:

4.1.2 எதிர்பார்க்கப்பட்ட தாக்கம்

- நிலத்தின் 0.10.11 ஹெக்டேர் நிலப்பரப்பு மற்றும் நிலப்பரப்பில் நிரந்தர அல்லது தற்காலிக மாற்றம் ஏற்படும் என்பதால் சுரங்கத்தின் கீழ் இருக்கும்.
- கனரக வாகனங்களின் இயக்கம் சில சமயங்களில் விவசாய நிலங்கள், மனிதர்கள் வசிக்கும் இடங்களுக்கு தூசி, சத்தம் போன்றவற்றால் பிரச்சனைகளை ஏற்படுத்துவதுடன், போக்குவரத்து பாதிப்புகளையும் ஏற்படுத்துகிறது.
- நிலத்தின் சீரழிவு காரணமாக மைய மண்டலத்தின் அழகியல் சூழல் பாதிக்கப்படலாம்.
- மழைக்காலத்தில் நிலவேலைகள் மண் அரிப்பு மற்றும் வண்டல் நிறைந்த நீர் நீர் வழிகளில் நுழைவதற்கான சாத்தியத்தை அதிகரிக்கிறது.
- சரியான கவனிப்பு எடுக்கப்படாவிட்டால், வெளிப்படும் வேலைப் பகுதியிலிருந்து கழுவி, நீர் ஓட்டத்தை மூச்சுத்திணறச் செய்யலாம் மற்றும் நீர் ஓட்டத்தின் வண்டல் மண்ணையும் ஏற்படுத்தும்.

4.1.2 தணிப்பு நடவடிக்கைகள்

- நிலத்தின் 1.60.31 ஹெக்டேர் தற்காலிக நீர்த்தேக்கமாக மாற்றப்படும், இது வறட்சிக் காலத்தில் தண்ணீர் பற்றாக்குறையை முழுமையாக நிரப்பும் மற்றும் அருகிலுள்ள விவசாய நிலம் தண்ணீர் விநியோகத்தால் பயனடையும்.
- குத்தகைப் பகுதியில் சுமார் 1,000 மரங்கள் நடப்படும் மற்றும் அணுகுமுறைச் சாலை சுற்றுச்சூழல் அமைப்பைத் தக்கவைக்கும்.
- சுரங்க செயல்பாடு படிப்படியாக தொகுதிகளில் கட்டுப்படுத்தப்படும் மற்றும் உற்பத்தியில் கட்டம் வாரியான வளர்ச்சி போன்ற பிற குறைப்பு நடவடிக்கைகளுடன் எக்ஸ்கவேட்டர் படிப்படியாக மேற்கொள்ளப்படும்.
- குவாரி குழிகளைச் சுற்றிலும் மாலை வடிகால்களை அமைத்தல் மற்றும் மழையின் போது மேற்பரப்பு ஓட்டத்தால் ஏற்படும் அரிப்பைத் தடுக்கவும் மற்றும் முன்மொழியப்பட்ட பகுதிக்குள் பல்வேறு பயன்பாட்டிற்காக புயல் நீரை சேகரிக்கவும் குறைந்த உயரத்தில் உள்ள மூலோபாய இடத்தில் வண்டல் பொறியை அமைத்தல்.
- பாதுகாப்பு வலயத்திற்குள் எல்லையில் பசுமை அரண் மேம்பாடு. வெட்டியெடுக்கப்பட்ட குழியில் சேமிக்கப்படும் சிறிய அளவு தண்ணீர் பசுமைக்கு பயன்படுத்தப்படும்.
- தடிமனான தோட்டம் பயன்படுத்தப்படாத பகுதி, வெட்டப்பட்ட குழிகளின் மேல் பெஞ்சுகள், பாதுகாப்பு தடை போன்றவற்றில் மேற்கொள்ளப்படும்.
- சுரங்க நடவடிக்கை தொடங்கும் முன் வேலி கட்டப்பட்டு, அது கருத்தியல் நிலையில் பராமரிக்கப்படும், பொதுமக்கள் மற்றும் கால்நடைகள் உள்ளார்ந்த நுழைவதைத் தடுக்க, 24 மணி நேரமும் பாதுகாப்பு போடப்படும்.

4.1.3 மண் சூழல்

4.1.4 மண் சூழலின் மீதான தாக்கம்

- தாவர உறைகளை அகற்றுதல்.
- குவாரி இயக்கத்தால் மழைக்காலத்தில் திட்டப் பகுதியில் மண் அரிப்பு.

4.1.5 மண் பாதுகாப்பிற்கான தணிப்பு நடவடிக்கைகள்

- ஓட்டம் திசைதிருப்பல் - குவாரி வேலை செய்யும் பகுதிகளுக்குள் மேற்பரப்பு ஓட்டங்கள் நுழைவதைத் தடுக்க திட்ட எல்லையைச் சுற்றி தோட்ட வடிகால்கள் கட்டப்படும். மற்றும் தாவர இயற்கை வடிகால் பாதைகளில் வெளியேற்றப்படும், அல்லது அரிப்புக்கு எதிராக உறுதிப்படுத்தப்பட்ட பகுதி முழுவதும் விநியோகிக்கப்படும் ஓட்டம்.
- வண்டல் குளங்கள் - பணிபுரியும் பகுதிகளில் இருந்து வெளியேறும் நீர் வண்டல் குளங்களை நோக்கி அனுப்பப்படும். இவை வண்டலைப் பிடிக்கின்றன மற்றும் குவாரி தளத்தில் இருந்து ஓட்டம் வெளியேற்றப்படுவதற்கு முன்பு இடைநிறுத்தப்பட்ட வண்டல் சுமைகளைக் குறைக்கின்றன. வண்டல் குளங்கள் ஓடுதல், தக்கவைக்கும் நேரம் மற்றும் மண்ணின் பண்புகள் ஆகியவற்றின் அடிப்படையில் வடிவமைக்கப்பட வேண்டும். விரும்பிய முடிவை அடைய தொடர்ச்சியான வண்டல் குளங்களை வழங்க வேண்டிய அவசியம் இருக்கலாம்.
- தாவரங்களைத் தக்கவைத்தல் - முடிந்தவரை தளத்தில் இருக்கும் தாவரங்களைத் தக்கவைக்கவும் அல்லது மீண்டும் நடவு செய்யவும்.
- கண்காணிப்பு மற்றும் பராமரித்தல் - அரிப்புக் கட்டுப்பாட்டு அமைப்புகளின் வாராந்திர கண்காணிப்பு மற்றும் தினசரி பராமரிப்பு, இதனால் அவை மழைக்காலத்தில் சிறப்பாகச் செயல்படும்.

4.1.6 கழிவுத் குளம் மேலாண்மை

இந்த சாதாரண கல் குவாரி நடவடிக்கையில் எதிர்பார்க்கப்படும் கழிவுகள் எதுவும் இல்லை. அகற்றப்பட்ட முழுப் பொருட்களும் பயன்படுத்தப்படும் (100%).


4.2 நீர் சூழல்

4.2.1 மேற்பரப்பு மற்றும் நிலத்தடி நீர் மீது எதிர்பார்க்கப்படும் தாக்கம்

- சுரங்கம் மற்றும் அதனுடன் தொடர்புடைய செயல்பாடுகள் காரணமாக பொதுவாக தொடர்புடைய நீர் மாசுபாட்டின் முக்கிய ஆதாரங்கள்:
- வாகனம் கழுவுவதால் கழிவு நீரை உருவாக்குதல்.
- மேற்பரப்பு வெளிப்பாடு அல்லது வேலை செய்யும் பகுதிகளிலிருந்து கழுவுதல்
- வீட்டு கழிவுநீர்
- திட்டப் பகுதியில் வடிகால் பாதையில் இடையூறு

ஓ மைன் குழி நீர் வெளியேற்றம்

- குத்தகைப் பகுதியின் கீழ்ப்பகுதியில் மழைக்காலத்தில் வண்டல் சுமை அதிகரிப்பு
- இது ஒரு சுரங்கத் திட்டமாக இருப்பதால், செயல்முறை கழிவுகள் இருக்காது. இயந்திரங்களை கழுவுவதால் ஏற்படும் கழிவுகள் எண்ணெய் மற்றும் கிரீஸ், இடைநிறுத்தப்பட்ட திடப்பொருட்களை வெளியேற்றும்.
- ஊறவைக்கும் குழியிலிருந்து வெளியேறும் கழிவுநீர் நிலத்தடி நீர் மட்டத்தில் ஊடுருவி அதை மாசுபடுத்தலாம்.
- சுரங்கம் காரணமாக மேற்பரப்பு வடிகால் பாதிக்கப்படலாம்
- நீரைப் பிரித்தெடுப்பது நீர்மட்டத்தை குறைப்பதற்கு வழிவகுக்கும்.
- 1.5KLD தண்ணீர் குவாரி நடவடிக்கைக்கு பயன்படுத்தப்படும்.



4.2.2 பொதுவான தணிப்பு நடவடிக்கைகள்

- உத்தேச சுரங்க குத்தகை பகுதியில் தோட்ட வடிகால், தீர்வு குளம் கட்டப்படும். தோட்ட வடிகால் செட்டில்லிங் குளமயுடன் இணைக்கப்பட்டு, வண்டல் படிவுகளில் சிக்கி, தெளிவான நீர் மட்டுமே இயற்கை வடிகால்க்கு வெளியேற்றப்படும்.
- மழைநீர் சுரங்கக் குழிகளில் சம்ப்பில் சேகரிக்கப்பட்டு, 15 மீ x 10 மீ x 3 மீ பரப்பு அமைக்கும் குளம்க்கு வெளியேற்ற அனுமதிக்கப்படும். இந்த சேகரிக்கப்படும் தண்ணீர், தூசியை அடக்குவதற்கும், தூசி உருவாகக்கூடிய இடங்களுக்கும், பசுமை மண்டலத்தை வளர்ப்பதற்கும் நியாயமான முறையில் பயன்படுத்தப்படும். முன்மொழிபவர் மழைநீர் சேகரிப்பு அமைப்பின் ஒரு பகுதியாக மழைநீரை சேகரித்து நீதித்துறையில் பயன்படுத்துவார்.
- உள் சரிவுகளுடன் கூடிய பெஞ்சுகளை வழங்குதல் மற்றும் வடிகால் மற்றும் கால்வாய்களின் அமைப்பு மூலம், மழை நீரை சுற்றியுள்ள வடிகால்களில் இறங்க அனுமதிக்கிறது, இதனால் நீர் கட்டுப்பாடற்ற வம்சாவளியில் ஏற்படும் அரிப்பு மற்றும் நீர் தேக்கத்தின் விளைவுகளை குறைக்கிறது.
- புயலின் போது சேகரிக்கப்படும் நீரை தூசியை அடக்குவதற்கும் சுரங்கங்களுக்குள் பசுமை அரண் மேம்பாட்டிற்கும் மீண்டும் பயன்படுத்தவும்
- எண்ணெய்கள் மற்றும் கிரீஸ்களை அகற்ற இடைமறிக்கும் பொறிகள்/எண்ணெய் பிரிப்பான்களை நிறுவுதல். டிப்பர் வாஷ்-டவுன் வசதி மற்றும் இயந்திர பராமரிப்பு முற்றத்தில் இருந்து தண்ணீர், அதன் மறுபயன்பாட்டிற்கு முன் இடைமறிக்கும் பொறிகள்/எண்ணெய் பிரிப்பான்கள் வழியாக செல்லும்;
- மழைக்காலங்களில் இடைநிறுத்தப்பட்ட திடப்பொருட்களை நிலைநிறுத்துவதற்கு உதவ, flocculating அல்லது coagulating முகவர்களைப் பயன்படுத்துதல்;
- குவாரி குழி நீர் மற்றும் அருகிலுள்ள கிராமங்களில் நிலத்தடி நீர் தரத்தை அவ்வப்போது (ஒவ்வொரு 6 மாதங்களுக்கும் ஒரு முறை) பகுப்பாய்வு
- ஊறவைக்கும் குழிகள் அதைத் தொடர்ந்து ML இல் வழங்கப்படும் தள அலுவலகம் மற்றும் சிறுநீர் கழிப்பறைகள் / கழிப்பறைகளில் இருந்து வீட்டு கழிவுநீர் செட்டிக் டேங்கில் வெளியேற்றப்படுகிறது.
- சுரங்கத்தில் இருந்து வெளியேறும் கழிவு நீர், தூசியை அடக்குவதற்கும், மரங்களை நடுவதற்கும் பயன்படுத்துவதற்கு முன், குளங்களில் சுத்திகரிக்கப்படும்.
- மழைக்காலத்திற்கு முன்னும் பின்னும் மண் அகற்றும் பணி மேற்கொள்ளப்படும்
- வழக்கமான கண்காணிப்பு (ஒவ்வொரு 6 மாதங்களுக்கும் ஒரு முறை) மற்றும் திறந்த கிணறு, ஆழ்துளை கிணறுகள் மற்றும் மேற்பரப்பு நீரில் உள்ள நீரின் தரத்தை பகுப்பாய்வு செய்தல்

4.3 காற்று சூழல்

4.3.1. எதிர்பார்க்கப்படும் தாக்கம்

- சுரங்கவேலையின் போது, தோண்டுதல், துளையிடுதல், வெடித்தல் மற்றும் பொருட்களை கொண்டு செல்வது போன்ற பல்வேறு நிலைகளில், குறிப்பிட்ட பொருள் (PM), சல்பர் டை ஆக்சைடு போன்ற வாயுக்கள், வாகன வெளியேற்றத்திலிருந்து நைட்ரஜன் ஆக்சைடுகள் ஆகியவை முக்கிய காற்று மாசுபாடுகளாகும்.
- வெடிமருந்து முழுமையடையாமல் வெடிப்பதால் ஏற்படும் நச்சு வாயுக்கள் சில நேரங்களில் காற்றை மாசுபடுத்தலாம்.
- சுரங்க நடவடிக்கைகளில் இருந்து வெளியேறும் தப்பியோடிய தூசி, தப்பியோடிய தூசிக்கு நேரடியாக வெளிப்படும் சுரங்கத் தொழிலாளர்கள் மீது விளைவை ஏற்படுத்தலாம்.
- அதே நேரத்தில், காற்றில் பரவும் தூசி நீண்ட தூரம் பயணித்து சுரங்க குத்தகை பகுதிக்கு அருகில் உள்ள கிராமங்களில் குடியேறலாம்.

4.3.1.1 அனைத்து முன்மொழியப்பட்ட திட்டங்களிலிருந்தும் அதிகரிக்கும் செறிவின் மாதிரியாக்கம்

வெளிப்படும் பகுதிகளின் காற்று அரிப்பு மற்றும் குவாரி செயல்பாட்டின் மூலம் உருவாகும் காற்றில் பரவும் துகள்கள் மற்றும் போக்குவரத்து முக்கியமாக PM10 & PM2.5 மற்றும் சல்பர் டை ஆக்சைடு (SO₂) & நைட்ரஜன் ஆக்சைடுகள் (NO_x) ஆகியவற்றின் வெளியேற்றம் திட்டப் பகுதியில் உள்ள காற்று மாசுபாட்டிற்கு, இழுத்துச் செல்லும் சாலைகளே காரணம்.

இதேபோல், சாதாரண கற்களை ஏற்றுதல் - இறக்குதல் மற்றும் கொண்டு செல்வது, வெளிப்படும் பகுதியில் காற்று அரிப்பு மற்றும் இலகுரக வாகனங்களின் இயக்கம் ஆகியவை மாசுபாட்டிற்கு காரணமாகின்றன. இது திட்டப் பகுதியைச் சுற்றியுள்ள சுற்றுப்புற காற்று சூழலில் தாக்கத்தை ஏற்படுத்துகிறது.

இந்த குவாரி செயல்பாட்டின் காரணமாக எதிர்பார்க்கப்படும் அதிகரிக்கும் செறிவு மற்றும் திட்டப் பகுதியைச் சுற்றி 500 மீட்டருக்குள் குவாரி நடவடிக்கைகளால் ஏற்படும் உமிழ்வு நிகர அதிகரிப்பு ஆகியவை AERMOD மென்பொருளைப் பயன்படுத்தி திறந்த குழி மூல மாடலிங் மூலம் கணிக்கப்படுகிறது.

AERMOD மென்பொருள்.

குழுமத்தில் உள்ள அனைத்து குவாரிகளும் ஒட்டுமொத்த உற்பத்தியைக் கருத்தில் கொண்டு காற்று சுற்றுச்சூழலில் ஏற்படும் பாதிப்புகளின் கணிப்பு மேற்கொள்ளப்பட்டுள்ளது. AERMOD மென்பொருள் AERMOD 9.61 இல் திறந்த குழி மூல மாடலிங் மூலம் காற்று சூழல் மற்றும் உமிழ்வுகளில் நிகர அதிகரிப்பு.

4.3.1.2 உமிழ்வு மதிப்பீடு

உமிழ்வு காரணி என்பது ஒரு பிரதிநிதித்துவ மதிப்பாகும், இது வளிமண்டலத்தில் வெளியிடப்பட்ட மாசுபாட்டின் அளவை அந்த மாசுபடுத்தியின் வெளியீட்டோடு தொடர்புடைய செயலுடன் தொடர்புபடுத்த முயற்சிக்கிறது.

உமிழ்வு மதிப்பீட்டிற்கான பொதுவான சமன்பாடு:

$$E = A \times EF \times (1-ER/100)$$

இதில்:

E = உமிழ்வுகள்;

A = செயல்பாட்டு விகிதம்;

EF = உமிழ்வு காரணி, மற்றும்

ER = ஒட்டுமொத்த உமிழ்வு குறைப்பு திறன், %

முன்மொழியப்பட்ட சுரங்க நடவடிக்கையானது நிலத்தை தயார் செய்தல், தோண்டுதல், சாதாரண கல்லைக் கையாளுதல் மற்றும் போக்குவரத்து போன்ற பல்வேறு செயல்பாடுகளை உள்ளடக்கியது. சுரங்க AP-42க்கான USEPA- உமிழ்வு மதிப்பீட்டு தொழில்நுட்ப கையேடு அடிப்படையில் இந்த நடவடிக்கைகள் முறையாக பகுப்பாய்வு செய்யப்பட்டு, வளிமண்டலத்தில் சாத்தியமான உமிழ்வுகளை வரவழைத்து மதிப்பிடப்பட்ட உமிழ்வுகள் அட்டவணை 4-2 இல் கொடுக்கப்பட்டுள்ளன.

4.3.2 கணக்கீடு மற்றும் மாதிரி விவரங்களின் சட்ட வேலை

குவாரி நடவடிக்கைகளின் காரணமாக நிலத்தடி செறிவுகள், சுற்றுப்புற காற்றின் தரம் மற்றும் ஆய்வுப் பகுதியில் ஏற்படும் தாக்கத்தின் அதிகரிப்பு செறிவை அறிய மதிப்பிடப்பட்டுள்ளது. ஏற்பிகளின் மீது காற்று மாசுபடுத்திகளின் விளைவு மாசுபடுத்திகளின் செறிவு மற்றும் வளிமண்டலத்தில் அவற்றின் பரவல் ஆகியவற்றால் பாதிக்கப்படுகிறது. காற்று தர மாதிரியாக்கம் என்பது காற்று மாசுக்கட்டுப்பாட்டு நடவடிக்கைகளை முன்னறிவித்தல், திட்டமிடுதல் மற்றும் மதிப்பீடு செய்வதற்கான ஒரு முக்கியமான கருவியாகும், மேலும் இது ஒழுங்குமுறை தரநிலைகளை பூர்த்தி செய்ய உமிழ்வு கட்டுப்பாட்டிற்கான தேவைகளை கண்டறிதல் மற்றும் குவாரி நடவடிக்கைகளால் ஏற்படும் பாதிப்பைக் குறைக்க தணிப்பு நடவடிக்கைகளைப் பயன்படுத்துதல். சஸ்பெண்டட் பார்ட்டிகுலேட் மேட்டர் (SPM) குவாரி நடவடிக்கைகளின் போது ஏற்படும் முக்கிய மாசுபாடு ஆகும். தோண்டுதல், துளையிடுதல், வெடித்தல் (எப்போதாவது), போக்குவரத்தின் போது வாகனங்களை ஏற்றுதல் மற்றும் இயக்கம் ஆகியவற்றின் தாக்கம் மற்றும் காற்றின் வேகம், காற்றின் திசை, வெப்பநிலை, மழைப்பொழிவு, ஈரப்பதம் மற்றும் மேக மூடு போன்ற வானிலை அளவுருக்கள் ஆகியவை கணிப்பில் அடங்கும்.

பல்வேறு இடங்களில் ஒவ்வொரு ஏற்பியிலும் தனித்தனியாக தாக்கத்தை மதிப்பிடுவதற்கு மூலத்தைச் சுற்றி 10 கிமீ தொலைவில் தாக்கம் கணிக்கப்பட்டது மற்றும் திட்ட தளத்தில் அதிகபட்ச அதிகரிக்கும் GLC மதிப்பு. குறைந்த மற்றும் மிதமான காற்றின் வேகம் காரணமாக PM10 இன் அதிகபட்ச தாக்கம் மூலத்திற்கு அருகில் காணப்பட்டது. ஒருங்கிணைந்த தாக்கங்கள் காரணமாக PM10 இன் மொத்த ஜிஎல்சியை கணிக்க முன்மொழியப்பட்ட தளத்தில் கண்காணிக்கப்பட்ட அடிப்படை வரி தரவுகளில் PM10 இன் அதிகரிப்பு மதிப்பு மிகைப்படுத்தப்பட்டது.


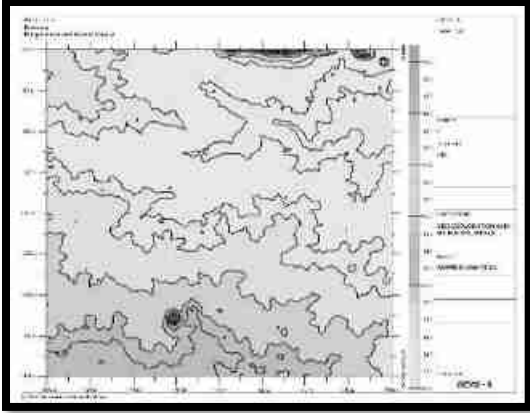
அட்டவணை 4.1: மதிப்பிடப்பட்ட உமிழ்வு விகிதம்-P1

செயல்பாடு	மூல வகை	மதிப்பு	அலகு
துளையிடுதல்	புள்ளி ஆதாரம்	0.089139295	g/s
வெடித்தல்	புள்ளி ஆதாரம்	0.001361321	g/s
கனிம ஏற்றுதல்	புள்ளி ஆதாரம்	0.043114817	g/s
ஹால் சாலை	வரி ஆதாரம்	0.002493768	g/s/m
ஒட்டு மொத்த சுரங்கம்	பகுதி ஆதாரம்	0.052473310	g/s
SO₂			
செயல்பாடு	மூல வகை	மதிப்பு	அலகு
ஒட்டு மொத்த சுரங்கம்	பகுதி ஆதாரம்	0.00077658	g/s
NO_x			
செயல்பாடு	மூல வகை	மதிப்பு	அலகு
ஒட்டு மொத்த சுரங்கம்	பகுதி ஆதாரம்	0.000035516	g/s


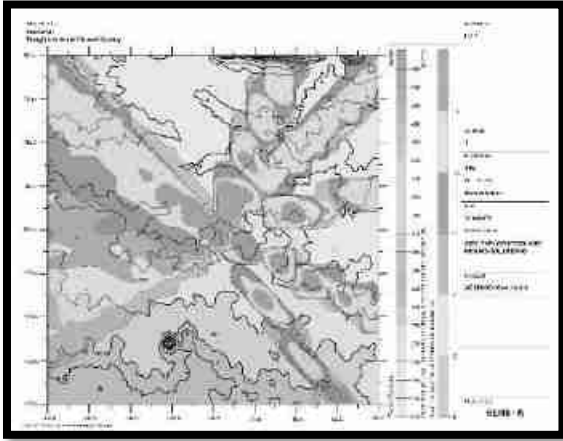
அட்டவணை 4.2: மதிப்பிடப்பட்ட உமிழ்வு விகிதம்-P2

செயல்பாடு	மூல வகை	மதிப்பு	அலகு
துளையிடுதல்	புள்ளி ஆதாரம்	0.100915546	g/s
வெடித்தல்	புள்ளி ஆதாரம்	0.002531657	g/s
கனிம ஏற்றுதல்	புள்ளி ஆதாரம்	0.044036996	g/s
ஹால் சாலை	வரி ஆதாரம்	0.002496504	g/s/m
ஒட்டு மொத்த சுரங்கம்	பகுதி ஆதாரம்	0.073039058	g/s
SO₂			
செயல்பாடு	மூல வகை	மதிப்பு	அலகு
ஒட்டு மொத்த சுரங்கம்	பகுதி ஆதாரம்	0.001070069	g/s
NO_x			
செயல்பாடு	மூல வகை	மதிப்பு	அலகு
ஒட்டு மொத்த சுரங்கம்	பகுதி ஆதாரம்	0.000101021	g/s


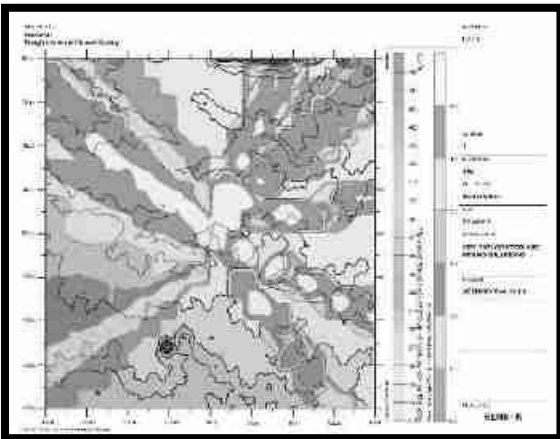
படம் 4.1: ஏர்மோட் நிலப்பரப்பு வரைபடம்





படம் 4.2: PM₁₀ இன் அதிகரிக்கும் செறிவு கணிக்கப்பட்டது





படம் 4.3: PM_{2.5} இன் அதிகரிக்கும் செறிவு கணிக்கப்பட்டது




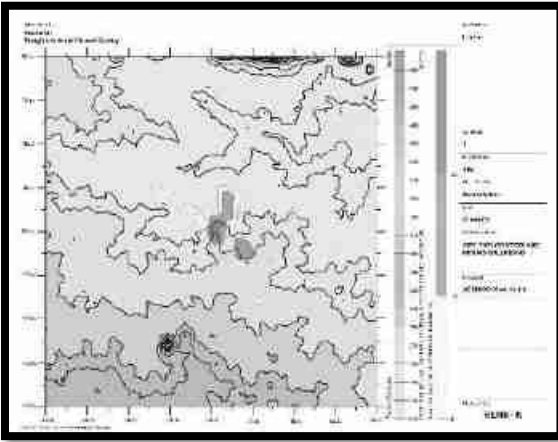
படம் 4.4: NO_x இன் அதிகரிக்கும் செறிவு கணிக்கப்பட்டது



படம் 4.5: SO₂ இன் அதிகரிக்கும் செறிவு கணிக்கப்பட்டது



படம் 4.6: தப்பியோடிய தூசியின் அதிகரிக்கும் செறிவு கணிக்கப்பட்டது



4.3.2.1 மாதிரி முடிவுகள்

PM₁₀, PM_{2.5}, SO₂ & NO_x (GLC) இன் பிந்தைய திட்ட முடிவு செறிவுகள் கீழே உள்ள அட்டவணையில் கொடுக்கப்பட்டுள்ளன:

அட்டவணை 4.3: PM₁₀ இன் அதிகரிப்பு மற்றும் விளைவு GLC

நிலையம் குறியீடு	இடம்	X கோ ஆர்டினேட்ஸ் (மீ)	Y கோ ஆர்டினேட்ஸ் (மீ)	சராசரி அடிப்படை PM ₁₀ (µg/மீ ³)	அதிகரிக்கும் மதிப்பு PM ₁₀ சுரங்க நடவடிக்கை காரணமாக (µg/மீ ³)	மொத்த PM ₁₀ (µg/மீ ³) (5+6)
AAQ1	11° 5'0.39"N 77°33'27.58"E	-50	58	45.8	13.87	59.7
AAQ2	11° 4'58.06"N 77°33'22.31"E	-212	-17	45.2	13.29	58.5
AAQ3	11° 4'38.19"N 77°33'1.60"E	-847	-631	45.3	9	54.3
AAQ4	11° 4'29.05"N 77°36'43.26"E	5945	-915	44.4	0	44.4
AAQ5	11° 5'36.66"N 77°30'29.39"E	-5506	1179	44.0	6.1	50.1
AAQ6	11° 1'57.13"N 77°33'45.38"E	498	-5616	44.0	0	44.0
AAQ7	11° 8'33.48"N 77°33'24.98"E	-127	6656	44.9	0	44.9

அட்டவணை 4.4: PM_{2.5} இன் அதிகரிப்பு மற்றும் விளைவு GLC

நிலையம் குறியீடு	இடம்	X கோ ஆர்டினேட்ஸ் (மீ)	Y கோ ஆர்டினேட்ஸ் (மீ)	சராசரி அடிப்படை PM _{2.5} (µg/மீ ³)	அதிகரிக்கும் மதிப்பு PM _{2.5} சுரங்க நடவடிக்கை காரணமாக (µg/மீ ³)	மொத்த PM _{2.5} (µg/மீ ³) (5+6)
AAQ1	11° 5'0.39"N 77°33'27.58"E	-50	58	21.6	5.73	27.4
AAQ2	11° 4'58.06"N 77°33'22.31"E	-212	-17	20.7	5.18	25.9
AAQ3	11° 4'38.19"N 77°33'1.60"E	-847	-631	21.3	4.22	25.6
AAQ4	11° 4'29.05"N 77°36'43.26"E	5945	-915	19.0	0	19.0
AAQ5	11° 5'36.66"N 77°30'29.39"E	-5506	1179	44.0	3.76	47.8
AAQ6	11° 1'57.13"N 77°33'45.38"E	498	-5616	44.3	0	44.3
AAQ7	11° 8'33.48"N 77°33'24.98"E	-127	6656	20.4	0	20.4

அட்டவணை 4.5: SO₂ அதிகரிப்பு மற்றும் விளைவு GLC

நிலையம் குறியீடு	இடம்	X கோ ஆர்டினேட்ஸ் (மீ)	Y கோ ஆர்டினேட்ஸ் (மீ)	சராசரி அடிப்படை So ₂ (µg/மீ ³)	அதிகரிக்கும் மதிப்பு So ₂ சுரங்க நடவடிக்கை காரணமாக (µg/மீ ³)	மொத்த So ₂ (µg/மீ ³)(5+6)
AAQ1	11° 5'0.39"N 77°33'27.58"E	-50	58	5.8	1.64	7.4
AAQ2	11° 4'58.06"N 77°33'22.31"E	-212	-17	5.8	1.6	7.4
AAQ3	11° 4'38.19"N 77°33'1.60"E	-847	-631	4.7	1.3	6.0
AAQ4	11° 4'29.05"N 77°36'43.26"E	5945	-915	5.1	0	5.1
AAQ5	11° 5'36.66"N 77°30'29.39"E	-5506	1179	4.7	0.67	5.4
AAQ6	11° 1'57.13"N 77°33'45.38"E	498	-5616	4.7	0	4.7
AAQ7	11° 8'33.48"N 77°33'24.98"E	-127	6656	4.8	0	4.8

அட்டவணை 4.6: NO_x இன் அதிகரிப்பு மற்றும் விளைவு GLC

நிலையம் குறியீடு	இடம்	X கோ ஆர்டினேட்ஸ் (மீ)	Y கோ ஆர்டினேட்ஸ் (மீ)	சராசரி அடிப்படை Nox (µg/மீ ³)	அதிகரிக்கும் மதிப்பு Nox சுரங்க நடவடிக்கை காரணமாக (µg/மீ ³)	மொத்த Nox (µg/மீ ³)
AAQ1	11° 5'0.39"N 77°33'27.58"E	-50	58	22.4	8.5	30.9
AAQ2	11° 4'58.06"N 77°33'22.31"E	-212	-17	23.3	7.82	31.2
AAQ3	11° 4'38.19"N 77°33'1.60"E	-847	-631	24.1	1.39	25.5
AAQ4	11° 4'29.05"N 77°36'43.26"E	5945	-915	22.4	0	22.4
AAQ5	11° 5'36.66"N 77°30'29.39"E	-5506	1179	23.2	0	23.2
AAQ6	11° 1'57.13"N 77°33'45.38"E	498	-5616	23.2	0	23.2
AAQ7	11° 8'33.48"N 77°33'24.98"E	-127	6656	23.0	0	23.0

அட்டவணை 4.6: Fugitive இன் அதிகரிப்பு மற்றும் விளைவு GLC

நிலையம் குறியீடு	இடம்	X கோ ஆர்டினேட்ஸ் (மீ)	Y கோ ஆர்டினேட்ஸ் (மீ)	சராசரி அடிப்படை Nox ($\mu\text{g}/\text{m}^3$)	அதிகரிக்கும் மதிப்பு Nox சுரங்க நடவடிக்கை காரணமாக ($\mu\text{g}/\text{m}^3$)	மொத்த Nox ($\mu\text{g}/\text{m}^3$)
AAQ1	11° 5'0.39"N 77°33'27.58"E	-50	58	68.08	25	93.1
AAQ2	11° 4'58.06"N 77°33'22.31"E	-212	-17	68.07	11	79.1
AAQ3	11° 4'38.19"N 77°33'1.60"E	-847	-631	66.00	0	66.0
AAQ4	11° 4'29.05"N 77°36'43.26"E	5945	-915	67.17	0	67.2
AAQ5	11° 5'36.66"N 77°30'29.39"E	-5506	1179	68.22	0	68.2
AAQ6	11° 1'57.13"N 77°33'45.38"E	498	-5616	67.67	0	67.7
AAQ7	11° 8'33.48"N 77°33'24.98"E	-127	6656	66.49	0	66.5

ஒட்டுமொத்த செறிவு விளைவாக, அதாவது, பயனுள்ள தணிப்பு நடவடிக்கைகள் இல்லாமல் அனைத்து ஏற்பி இடங்களிலும் மாசுபடுத்திகளின் பின்னணி + அதிகரிக்கும் செறிவு, PM₁₀, SO₂ மற்றும் NO_x க்கு முறையே 100, 80 & 80 $\mu\text{g}/\text{m}^3$ என்ற NAAQ வரம்புகளுக்குள் உள்ளது. தகுந்த தணிப்பு நடவடிக்கைகளை மேற்கொள்வதன் மூலம், வளிமண்டலத்தில் உள்ள மாசு அளவுகளை மேலும் கட்டுப்படுத்தலாம்.

4.3.4. தணிப்பு நடவடிக்கைகள்

துளையிடுதல் - மூலத்திலுள்ள தூசியைக் கட்டுப்படுத்த, ஈரமான துளையிடல் பயிற்சி செய்யப்படும். தண்ணீர் பற்றாக்குறை உள்ள இடங்களில், ட்ரில்-ஹோல் காலரின் வாயில் டஸ்ட் ஹூட் உடன் உலர் துளையிடுவதற்கு பொருத்தமான வடிவமைக்கப்பட்ட தூசி பிரித்தெடுக்கும் கருவி வழங்கப்படும்.

ஈரமான துளையிடுதலின் நன்மைகள்: -

- இந்த அமைப்பில் தூசி அதன் உருவாக்கத்திற்கு அருகில் அடக்கப்படுகிறது. தூசி அடக்குமுறை மிகவும் பயனுள்ளதாக இருக்கும் மற்றும் பணிச்சூழல் தொழில் வசதி மற்றும் ஆரோக்கியத்தின் புள்ளியில் இருந்து மேம்படுத்தப்படும்.
- தூசி இல்லாத வளிமண்டலத்தால், இயந்திரம், கம்பர்சர் போன்றவற்றின் ஆயுள் அதிகரிக்கும்.
- டிரில் பிட்டின் ஆயுள் அதிகரிக்கும்.
- துரப்பணத்தின் ஊடுருவல் விகிதம் அதிகரிக்கப்படும்.
- தூசி இல்லாத வளிமண்டலத்தின் பார்வைத் திறன் மேம்படுத்தப்படும், இதன் விளைவாக பாதுகாப்பான வேலை நிலைமைகள் ஏற்படும்.

வெடித்தல் -

- அதிக சுமை மற்றும் வானிலை உள்ள பகுதியை அகற்ற மட்டுமே வெடித்தல் மேற்கொள்ளப்படும்.
- உள்ளூர் நிலைமைகளுக்கு ஏற்றவாறு வெடிக்கும் நேரத்தையும், வெடிக்கும் பக்கத்தில் தண்ணீர் தெளிக்கும் நேரத்தையும் அமைக்கவும்.
- கட்டுப்படுத்தப்பட்ட வெடிப்பு என்பது தகுந்த வெடிப்புக் கட்டணம் மற்றும் குறுகிய கால டெட்டனேட்டர்களை ஏற்றுக்கொள்வது, காலர் மண்டலத்தில் போதுமான அளவு துளைகளை அகற்றுவது மற்றும் வெடிப்பதை நாளின் ஒரு குறிப்பிட்ட நேரத்திற்கு கட்டுப்படுத்துவது, அதாவது மதிய உணவு நேரத்தில், ஒரு துளைக்கு கட்டுப்படுத்தப்பட்ட கட்டணம் மற்றும் கட்டணம் துளை சுற்று.
- பொருட்களை ஏற்றுவதற்கு முன், வெடித்த பொருட்களின் மீது தண்ணீர் தெளிக்கப்படும்.
- தொழிலாளர்களுக்கு தூசி முகமூடி வழங்கப்படும் மற்றும் அவர்களின் பயன்பாடு கண்டிப்பாக கண்காணிக்கப்படும்.

இழுத்துச்செல்லும் சாலை மற்றும் போக்குவரத்து -

- போக்குவரத்தின் போது தூசி உருவாகாமல் இருக்க, ஒரு நாளைக்கு இரண்டு முறை, இழுத்துச் செல்லும் சாலைகள், கற்களை ஏற்றும் இடங்களில் தண்ணீர் தெளிக்கப்படும்.
- கற்களைக் கொண்டு செல்லுதல் பகல் நேரத்தில் மேற்கொள்ளப்படும் மற்றும் சுமை தார்பாய் கொண்டு மூடப்பட்டிருக்கும்.
- தூசி உருவாகுவதைத் தவிர்ப்பதற்காக, டிப்பர்களின் வேகம் 20 கிமீ/மணிக்கு குறைவாகவே இருக்கும்.
- வாயு மாசுபாட்டின் முக்கிய ஆதாரம் தாதுக்களைக் கொண்டு செல்வதற்குப் பயன்படுத்தப்படும் வாகனங்கள் ஆகும்; எனவே இயந்திரங்களின் வாராந்திர பராமரிப்பு எரிப்பு செயல்முறையை மேம்படுத்துகிறது மற்றும் மாசுபாட்டைக் குறைக்கிறது.
- உலோகம் இல்லாத இழுத்துச் செல்லும் சாலைகள் பயன்பாட்டுக்கு வரும் முன் வாரந்தோறும் சுருக்கப்படும்.
- கசிவைத் தடுக்க டிப்பர்களில் அதிக பாரம் ஏற்றுவது தவிர்க்கப்படும்.
- அனைத்து போக்குவரத்து வாகனங்களும் செல்லுபடியாகும் PUC சான்றிதழை வைத்திருப்பது உறுதி செய்யப்படும்.
- தளர்வான பொருட்கள் குவிந்து கிடப்பதை அகற்ற, இழுத்துச் செல்லும் சாலைகள் மற்றும் சர்வீஸ் சாலைகளை தரப்படுத்துதல்.

பசுமை அரண்

- இத்திட்டத்தின் மூலம் குத்தகை பகுதி மற்றும் கிராம சாலைகளில் (அப்ரோச் ரோடு) டம்பர்கள்/டிர்க்குகள் இயக்கத்தால் தூசி உருவாகாமல் தடுக்க 1210 மரங்கள் நடப்படும்.
- திட்டப் பகுதிகளைச் சுற்றி போதுமான அகலத்தில் பசுமை அரண் உருவாக்கப்படும்.

தொழில்சார் சுகாதாரம் -

- தொழிலாளர்களுக்கு தூசி முகமூடி வழங்கப்படும் மற்றும் அவர்களின் பயன்பாடு கண்டிப்பாக கண்காணிக்கப்படும்
- அனைத்து சுரங்கத் தொழிலாளர்கள் மற்றும் டிப்பர் ஓட்டுநர்கள் மத்தியில் தூசி முகமூடிகள் அணிவதன் முக்கியத்துவம் பற்றிய விழிப்புணர்வை உறுதி செய்வதற்காக வருடாந்திர மருத்துவ பரிசோதனைகள், பயிற்சிகள் மற்றும் பிரச்சாரங்கள் ஏற்பாடு செய்யப்படும்.
- முன்மொழியப்பட்ட தணிப்பு நடவடிக்கைகளின் செயல்திறனை மதிப்பிடுவதற்காக சுற்றுப்புற காற்றின் தரக் கண்காணிப்பு ஆறு மாதங்களுக்கு ஒருமுறை நடத்தப்படும்.

4.4 ஒலி சூழல்

ஒலி மாசுபாடு முக்கியமாக துளையிடுதல் மற்றும் வெடித்தல் மற்றும் டிரக்குகள் மற்றும் ஹெச்இஎம்எம் போன்ற செயல்பாடுகளால் ஏற்படுகிறது. திட்டப் பகுதிக்கு அருகாமையில் மக்கள் குடியிருப்பு இல்லாததால், இந்த நடவடிக்கைகளால் இந்தப் பகுதியில் வசிப்பவர்களுக்கு எந்தப் பிரச்சினையும் ஏற்படாது. வெடித்தல் மற்றும் கம்பிரசர் செயல்பாடு (துளையிடுதல்) மற்றும் போக்குவரத்து நடவடிக்கைகள் ஆகியவற்றைக் கருத்தில் கொண்டு இரைச்சல் மாதிரியாக்கம் மேற்கொள்ளப்பட்டுள்ளது.

இந்த முக்கிய சத்தத்தை உருவாக்கும் ஆதாரங்கள் காரணமாக வேலை செய்யும் குழியைச் சுற்றியுள்ள பல்வேறு தூரங்களில் இரைச்சல் அளவைக் கணக்கிடுவதற்கு கணிப்புகள் மேற்கொள்ளப்பட்டுள்ளன. சுற்றியுள்ள சுற்றுப்புற இரைச்சல் அளவுகளில் ஏற்படும் தாக்கத்தை மதிப்பிடுவதற்கு இரைச்சல் மாதிரியாக்கம் மேற்கொள்ளப்பட்டுள்ளது.

மாதிரியின் அடிப்படை நிகழ்வு ஒலியின் வடிவியல் தணிப்பு ஆகும். ஒரு கட்டத்தில் இரைச்சல் கோள அலைகளை உருவாக்குகிறது, அவை மூலத்திலிருந்து காற்றின் வழியாக 1,100 அடி/வி வேகத்தில் பரவுகின்றன, முதல் அலை காலப்போக்கில் எப்போதும் அதிகரித்து வரும் கோளத்தை உருவாக்குகிறது. அலை பரவும்போது, குறிப்பிட்ட அளவு ஆற்றல் கோளத்தின் பரப்பளவில் பரவுவதால், இரைச்சலின் தீவிரம் குறைகிறது. மாதிரியின் அனுமானம் புள்ளி மூல உறவை அடிப்படையாகக் கொண்டது, அதாவது, ஒவ்வொரு இரட்டிப்பு தூரத்திற்கும் இரைச்சல் அளவுகள் 6 dB (A) குறைக்கப்படுகிறது.

$$Lp_2 = Lp_1 - 20 \log (r_2/r_1) - Ae_{1,2}$$

இங்கே:

Lp_1 & Lp_2 என்பது மூலத்திலிருந்து r_1 & r_2 தொலைவில் அமைந்துள்ள புள்ளிகளில் ஒலி அளவுகள்.

$Ae_{1,2}$ என்பது சுற்றுச்சூழல் நிலைமைகள் காரணமாக ஏற்படும் அதிகப்படியான தேய்மானம் ஆகும். அனைத்து ஆதாரங்களின் ஒருங்கிணைந்த விளைவை மடக்கைக் கூட்டல் மூலம் பல்வேறு இடங்களில் தீர்மானிக்க முடியும்.

$$Lp_{total} = 10 \log \{10^{(Lp_1/10)} + 10^{(Lp_2/10)} + 10^{(Lp_3/10)} + \dots\}$$

4.4.1 எதிர்பார்த்த தாக்கம்

பசுமை அரண் காரணமாக குறைதல் 4.9 dB (A) ஆக எடுக்கப்பட்டது. மாதிரிக்கு தேவையான உள்ளீடுகள்:

- ஆதார தரவு
- ஏற்பி தரவு
- தணிப்பு காரணி

சுரங்க செயல்பாட்டில் பயன்படுத்தப்படும் அனைத்து இயந்திரங்கள் மற்றும் செயல்பாடுகளை கணக்கில் எடுத்துக்கொண்டு மூல தரவு கணக்கிடப்பட்டது. அதே அட்டவணை 4-8 இல் பட்டியலிடப்பட்டுள்ளது.

அட்டவணை 4.7: இயந்திரத்தால் உற்பத்தி செய்யப்படும் செயல்பாடு மற்றும் ஒலி நிலை

வ.எண்.	இயந்திரங்கள் / செயல்பாடு	சுற்றுச்சூழலில் தாக்கம்?	மூலத்திலிருந்து 50 அடி உயரத்தில் dB(A) இல் உற்பத்தி செய்யப்படும் சத்தம்*
1	வெடித்தல்	ஆம்	94
2	ஜாக் ஹேமர்	ஆம்	88
3	கம்பிரசர்	இல்லை	81
4	எக்ஸ்கவேட்டர்	இல்லை	85
5	டிப்பர்	இல்லை	84
மொத்த ஒலி உற்பத்தி			95.8

ஆதாரம்: U.S. போக்குவரத்துத் துறை (ஃபெடரல் நெடுஞ்சாலை நிர்வாகம்) - கட்டுமான இரைச்சல் கையேடு

சுரங்க நடவடிக்கை மூலம் உற்பத்தி செய்யப்படும் மொத்த இரைச்சல் 95.8 dB (A) ஆக கணக்கிடப்படுகிறது. பொதுவாக பெரும்பாலான சுரங்க நடவடிக்கைகள் 100-109 dB (A) க்கு இடையில் சத்தத்தை உருவாக்குகின்றன. உபகரணங்கள் மற்றும் செயல்பாட்டு இரைச்சல் அளவுகள் (அதிகபட்சம்) தோராயமாக இருக்கும் என்று நாங்கள் கருதினோம். மூக்கு முன்கணிப்பு மாதிரியாக்கத்திற்கு 109 dB (A).

அட்டவணை 4.8: கணிக்கப்பட்ட சத்தம் அதிகரிக்கும் மதிப்புகள்

இருப்பிடம்	N1	N2	N3	N4	N5	N6	N7
அதிகபட்ச கண்காணிப்பு மதிப்பு (நாள்) dB(A)	48.3	49.7	45.9	43.2	49.5	47.10	44.90
அதிகரிக்கும் மதிப்பு dB(A)	60.1	58.5	40.8	24.5	25.3	25.3	23.8
மொத்த கணிக்கப்பட்ட இரைச்சல் நிலை dB(A)	60.4	59.1	47.1	43.3	49.5	47.1	44.9

மைய மண்டலத்தில் 66.1dB (A) மற்றும் இடையக மண்டலத்தில் 23.8 - 58.5 dB (A) வரம்பிற்குள் அதிகரிக்கும் இரைச்சல் நிலை காணப்படுகிறது. இடையக மண்டலத்தில் உள்ள வெவ்வேறு ஏற்பிகளில் சத்தம் அளவு குறைவாக உள்ளது, இதில் உள்ள தூரம் மற்றும் மற்ற நிலப்பரப்பு அம்சங்கள் இரைச்சலைக் குறைக்கிறது. பசுமை அரண் காரணமாக 4.9 dB (A) தடை விளைவாகக் குறைவதைக் கருத்தில் கொண்டு, ரிசெப்டர்களில் கண்காணிக்கப்பட்ட மதிப்புகள் மற்றும் கணக்கிடப்பட்ட மதிப்புகள் காரணமாக ஏற்படும் ஒலி அளவு கணித சூத்திரத்தின் அடிப்படையில் அமைந்துள்ளது. மேலே உள்ள அட்டவணையில் இருந்து, சத்தம் மாசு (ஒழுங்குமுறை மற்றும் கட்டுப்பாடு) விதிகள், 2000 (ஒழுங்குமுறை மற்றும் கட்டுப்பாடு) விதிகளின்படி, அனைத்து

இடங்களிலும் உள்ள சுற்றுப்புற இரைச்சல் அளவுகள் தொழில்துறை பகுதி (கோர் மண்டலம்) மற்றும் குடியிருப்பு பகுதி (இடையக மண்டலம்) ஆகியவற்றின் அனுமதிக்கப்பட்ட வரம்புகளுக்குள் இருப்பதைக் காணலாம். முதன்மை விதிகள் இந்திய அரசிதழில், 14.2.2000 தேதியிட்ட S.O. 123(E) இன் படி வெளியிடப்பட்டன, பின்னர் S.O. 1046(E), தேதியிட்ட 22.11.2000, S.O. 1088(E), தேதி 101.210, S.2000210 (E), தேதி 19.09.2006 மற்றும் S.O. 50 (E) தேதி 11.01.2010 சுற்றுச்சூழல் (பாதுகாப்பு) சட்டம், 1986 இன் கீழ்).

4.4.2 சத்தத்தைக் கட்டுப்படுத்துவதற்கான தணிப்பு நடவடிக்கைகள்

சத்தத்தைக் கட்டுப்படுத்த பின்வரும் இரைச்சல் குறைப்பு நடவடிக்கைகள் முன்மொழியப்பட்டுள்ளன.

- துளையிடும் போது கூர்மையான துரப்பண பிட்களைப் பயன்படுத்துவது சத்தத்தைக் குறைக்க உதவும்;
- இரண்டாம் நிலை வெடிப்பு முற்றிலும் தவிர்க்கப்படும் மற்றும் பாறைகளை உடைப்பதற்கு ஹைட்ராலிக் ராக் பிரேக்கர் பயன்படுத்தப்படும்;
- முறையான இடைவெளி, சுமை, தண்டு மற்றும் உகந்த கட்டணம்/தாமதத்துடன் கட்டுப்படுத்தப்பட்ட வெடிப்பு பராமரிக்கப்படும்;
- வெடித்தல் சாதகமான வளிமண்டல நிலை மற்றும் குறைவான மனித செயல்பாடு நேரங்களின் போது மின்சாரம் அல்லாத துவக்க அமைப்பைப் பயன்படுத்தி மேற்கொள்ளப்படும்;
- இரைச்சல் உற்பத்தியைக் குறைக்க ஒவ்வொரு வாரமும் இயந்திரங்களின் முறையான பராமரிப்பு, எண்ணெய் மற்றும் கிரீசிங் செய்யப்படும்;
- அதிக அளவிலான சத்தத்தை உருவாக்கும் இயந்திரங்களில் (HEMM) பணிபுரியும் தொழிலாளர்களுக்கு ஒலி காப்பிடப்பட்ட அறைகளை வழங்குதல்;
- அனைத்து இயந்திரங்களிலும் சைலன்சர்கள் / மஃப்லர்கள் நிறுவப்படும்;
- திட்டப் பகுதியைச் சுற்றிலும், இழுத்துச் செல்லும் சாலைகளிலும் பசுமை அரண்/தோட்டம் உருவாக்கப்படும். தோட்டம் சத்தம் பரவுவதை குறைக்கிறது;
- HEMM ஆபரேட்டர்கள் மற்றும் HEMM அருகில் பணிபுரியும் நபர்களுக்கு காது மஃப்ஸ்/இயர் பிளக்குகள் போன்ற தனிப்பட்ட பாதுகாப்பு உபகரணங்கள் (பிபிஇ) வழங்கப்படும் மற்றும் பயிற்சி மற்றும் விழிப்புணர்வு இருந்தாலும் அவற்றின் பயன்பாடு உறுதி செய்யப்படும்.
- பாதகமான இரைச்சல் நிலை விளைவுகள் பற்றிய விழிப்புணர்வை ஏற்படுத்த, வழக்கமான மருத்துவ பரிசோதனை மற்றும் பணியாளர்களுக்கு முறையான பயிற்சி.

4.4.3 தரை அதிர்வுகள்

முன்மொழியப்பட்ட சுரங்க நடவடிக்கைகளின் காரணமாக நில அதிர்வுகள், எக்ஸ்கவேட்டர்கள், துளையிடுதல் மற்றும் வெடித்தல், போக்குவரத்து வாகனங்கள் போன்ற சுரங்க இயந்திரங்களின் செயல்பாடு காரணமாக எதிர்பார்க்கப்படுகிறது, இருப்பினும், முன்மொழியப்பட்ட சுரங்கத்திலிருந்து நில அதிர்வுக்கான முக்கிய ஆதாரம் வெடிப்பதால் ஏற்படும் கனரக பூமி நகரும் இயந்திரங்களின் அதிர்வு மிகவும் குறைவாக உள்ளது, ஏனெனில் நில அதிர்வுகளின் பெரும் தாக்கம் சுரங்க குத்தகை பகுதிக்கு அருகிலுள்ள கிராமங்களில் அமைந்துள்ள வீட்டு வீடுகளில் காணப்படுகிறது. குச்சா வீடுகள் வெடிப்பினால் தூண்டப்படும் அதிர்வுகளால் விரிசல் மற்றும் சேதம் ஏற்பட அதிக வாய்ப்புள்ளது, அதேசமயம் RCC கட்டமைக்கப்பட்ட கட்டமைப்புகள் அதிக நில

அதிர்வுகளை தாங்கும். இது தவிர, தரை அதிர்வுகள் அருகிலுள்ள குடியிருப்புகளில் ஒரு பயத்தை உருவாக்கலாம்.

வெடித்தல் நடவடிக்கைகளால் ஏற்படும் மற்றொரு தாக்கம் கற்கள் பறப்பது ஆகும். இவை சுரங்க குத்தகை பகுதிக்கு அருகிலுள்ள வீடுகள் அல்லது விவசாய வயல்களில் விழுந்து, நபர்களுக்கு காயம் அல்லது கட்டமைப்புகளுக்கு சேதம் ஏற்படலாம். முன்மொழியப்பட்ட திட்டப் பகுதியிலிருந்து அருகிலுள்ள குடியிருப்புகள் கீழே உள்ள அட்டவணையில் பட்டியலிடப்பட்டுள்ளன. குவாரியில் வெடிப்பதால் ஏற்படும் நில அதிர்வுகள் அனுபவ சமன்பாட்டைப் பயன்படுத்தி கணக்கிடப்படுகிறது.

உச்ச துகள் வேகத்தை மதிப்பிடுவதற்கான அனுபவ சமன்பாடு (PPV) is:

$$V = K [R/Q^{0.5}]^{-B}$$

இதில் –

V = உச்ச துகள் வேகம் (மிமீ/வி)

K = தளம் மற்றும் ராக் காரணி மாறிலி

கே = அதிகபட்ச உடனடி கட்டணம் (கிலோ)

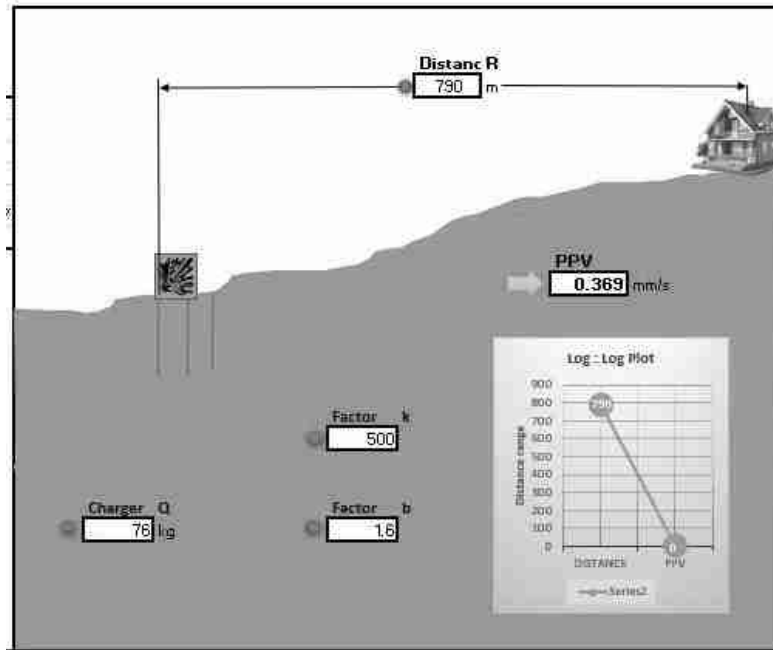
B = பாறை மற்றும் தளத்துடன் தொடர்புடைய மாறிலி (பொதுவாக 1.6)

R = கட்டணத்திலிருந்து தூரம் (மீ)

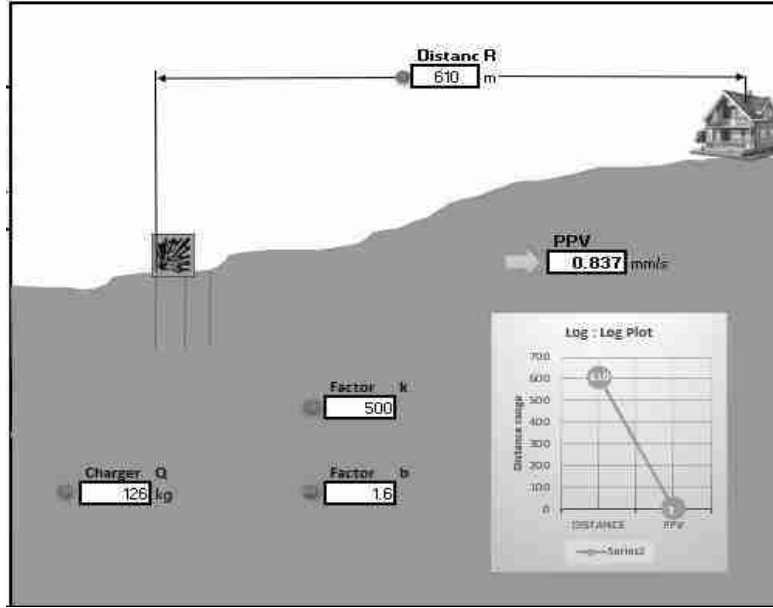
அட்டவணை 4.10: வெடித்தல் காரணமாக கணிக்கப்பட்ட PPV மதிப்புகள்

இருப்பிட குறியீடு	அதிகபட்ச நிரப்பு கிலோவில்	அருகிலுள்ள குடியிருப்பு m இல்	PPV m/ms இல்
P1	76	790- தென் மேற்கு	0.369
P2	126	610- தென் மேற்கு	0.837

படம் 4.7: நில அதிர்வு கணிப்பு-P1



படம் 4.8: நில அதிர்வு கணிப்பு-P2



மேலே உள்ள வரைபடத்திலிருந்து, 29/8/1997 தேதியிட்ட சுற்றறிக்கை எண். 7 மூலம் பாதுகாப்பான நிலை அளவுகோல்களுக்கு சுரங்கப் பாதுகாப்பு இயக்குநரகத்தின் பொது இயக்குநரகத்தின்படி, 89 கிலோ வெடிப்புக்கான கட்டணம் 8 மிமீ/வி உச்ச துகள் வேகத்தை விட மிகக் குறைவாக உள்ளது. ஆனால் அனைத்து திட்ட ஆதரவாளர்களும் ஒரு குண்டுவெடிப்புக்கான கட்டணம் 20 கிலோவிற்கும் குறைவாக இருக்க வேண்டும் என்பதையும், பணியமர்த்தப்பட்ட நபரின் மேற்பார்வையின் கீழ் ஆன்சைட் நிலைமைகளின் அடிப்படையில் ஒரு நாளைக்கு இரண்டு அல்லது மூன்று முறை குண்டுவெடிப்பை மேற்கொள்ள வேண்டும். எவ்வாறாயினும், நில அதிர்வுகள் மற்றும் வெடிப்பினால் ஏற்படும் பாறைகள் ஆகியவற்றால் ஏற்படும் பாதிப்புகளைத் தவிர்க்க சட்டப்பூர்வ தேவைகளின்படி கட்டுப்பாட்டு நடவடிக்கைகள் மேற்கொள்ளப்படும்.

4.4.3.1 அதிர்வுகளை கட்டுப்படுத்துவதற்கான தணிப்பு நடவடிக்கைகள்

- அதிர்வு குறைவாக இருக்கும் வகையில் ஒரு சுற்றுக்கு 20 கிலோ வெடிகுண்டு நடவடிக்கையை மேற்கொள்ள உத்தேசிக்கப்பட்டுள்ளது.
- ஆழமான துளை தோண்டுதல் இல்லாமல் சுரங்க நடவடிக்கை மேற்கொள்ளப்படும், வெடிப்பதற்கு 25 மிமீ சிறிய டயா கார்ட்ரிட்ஜ் பயன்படுத்தப்படும்
- ஆழமான துளை துளையிடுதல் இல்லாமல் திட்ட தளத்தில் வெடிக்கும் செயல்பாடுகள் மற்றும் தாமதமான டெட்டனேட்டர்களைப் பயன்படுத்தி வெடித்தல், இது தரை அதிர்வுகளைக் குறைக்கிறது;
- அதிக கட்டணம் வசூலிப்பதைத் தவிர்க்கவும் பாதுகாப்பான வெடிப்பிற்காகவும் சரியான அளவு வெடிக்கும், பொருத்தமான தண்டுப் பொருட்கள் மற்றும் பொருத்தமான தாமத முறை பின்பற்றப்படும்;
- DGMS வழிகாட்டுதல்களின்படி வெடிப்பிலிருந்து போதுமான பாதுகாப்பான தூரம் பராமரிக்கப்படும்;

- DGMS வழிகாட்டுதல்களின்படி வெடிப்பு தங்குமிடம் வழங்கப்படும்;
- வெடி வைத்தல் நடவடிக்கைகள் பகல் நேரத்தில் மட்டுமே மேற்கொள்ளப்படும்;
- ஒரு தாமதத்திற்கான கட்டணம் குறைக்கப்படும் மற்றும் ஒரு வெடித்தல்க்கு அதிக எண்ணிக்கையிலான தாமதங்கள் பயன்படுத்தப்படும்;
- வெடிவைப்பின் போது, அருகிலுள்ள மற்ற நடவடிக்கைகள் தற்காலிகமாக நிறுத்தப்படும்;
- ஆழம், விட்டம் மற்றும் இடைவெளி போன்ற துளையிடல் அளவுருக்கள் சரியான வெடிப்பைக் கொடுக்க சரியாக வடிவமைக்கப்படும்;
- ஒரு முழு பயிற்சி பெற்ற வெடி வெடிக்கும் நபர் (சுரங்க மேற்பார்வையாளர், மைன்ஸ் ஃபோர்மேன், 2 வது வகுப்பு சுரங்க மேலாளர் / 1 வது வகுப்பு சுரங்க மேலாளர்) நியமிக்கப்படுவார்.
- ஷாட் துப்பாக்கிச் சூடு விதிகளின் ஒரு தொகுப்பு வரையப்படும் மற்றும் வெடிப்புத் தொடங்கும் விரிவான இயக்க நடைமுறைகளை கோடிட்டுக் காட்டுவதன் மூலம், பணியாளர்கள் அல்லது பொதுமக்களுக்கு ஆபத்து இல்லாமல் தளத்தில் துப்பாக்கிச் சூடு நடவடிக்கைகள் நடைபெறுவதை உறுதிசெய்யும்.
- வெடிக்கும் சக்தியைக் கட்டுப்படுத்தவும், காற்றோட்டம் / தவறான தீயினால் ஏற்படும் சுற்றுச்சூழல் இடையூறுகளைக் குறைக்கவும் போதுமான கோணத் தண்டுப் பொருள் பயன்படுத்தப்படும்.
- டெட்டனேட்டர்கள் முன்னரே தீர்மானிக்கப்பட்ட வரிசையில் இணைக்கப்பட்டு, எந்த நேரத்திலும் ஒரே ஒரு சார்ஜ் மட்டுமே வெடிக்கப்படுவதை உறுதிசெய்து, ஒரு NONEL அல்லது அதுபோன்ற துவக்க அமைப்பு பயன்படுத்தப்படும்.
- அதிர்வு விளைவுகளை குறைக்கும் வகையில் துளைகளை சுடுவது இலவச முகங்களின் திசையில் இருப்பதை உறுதிசெய்யும் வகையில் வெடிப்பு தாமத வரிசை வடிவமைக்கப்பட வேண்டும்.
- கணிக்கப்பட்ட உச்ச துகள் வேகம் 8 ஹெர்ட்ஸ்க்கு மிகாமல் இருக்க, பொருத்தமான வெடிக்கும் நுட்பங்கள் பின்பற்றப்படும்.
- வெடிக்கும் நடைமுறைகளின் செயல்திறனை சரிபார்க்க ஒவ்வொரு 6 மாதங்களுக்கும் அதிர்வு கண்காணிப்பு மேற்கொள்ளப்படும்.

4.5 உயிரியல் சூழலின் மீதான தாக்கம்

4.5.1. தாவரங்களுடன் தொடர்புடைய விவசாய நிலத்தில் எதிர்பார்க்கப்படும் தாக்கம்

1. அண்டை விவசாய நிலங்கள் மற்றும் தென்னைப் பண்ணைகளில் தூசி துகள்கள் படிக்கின்றன, இது மேற்குப் பகுதியில் சுமார் 150 மீ தொலைவில் அமைந்துள்ளது. பெரும்பாலும் அருகிலுள்ள கிரஷர் யூனிட் மற்றும் செயல்பாட்டின் போது தூசி உமிழ்வு மற்றும் கனிமங்கள் அணுகுமுறை சாலைகளில் கொண்டு செல்லப்படுகின்றன.
2. அருகிலுள்ள குத்தகை எல்லை உள்ளூர் தாவர இனங்களில் காணப்படும் இலையில் தூசி படிதல் ஒளிச்சேர்க்கை விகிதத்தை குறைக்கலாம் மற்றும் தாவர வளர்ச்சியை தாமதப்படுத்தலாம்.

4.5.2 தணிப்பு நடவடிக்கைகள்

4.5.2.1. பசுமை அரண் மேம்பாட்டிற்கான பொதுவான வழிகாட்டுதல்கள்

ட்ரோன் கணக்கெடுப்பு விதிமுறைகளின்படி பசுமை அரண் மற்றும் வேலி மூடப்பட்டது. முன்மொழியப்பட்ட சுரங்க குத்தகைப் பகுதியிலும் அதைச் சுற்றிலும் உள்ள பசுமைப் பட்டை மற்றும் தோட்ட நோக்கங்களுக்காக பூர்வீக இனங்கள், பழம்தரும் மரங்கள், மருத்துவ தாவரங்கள் மற்றும் அடர்ந்த விதான மரங்கள் தேர்ந்தெடுக்கப்பட வேண்டும். இந்த இனங்கள் இந்தியாவின் உயிர்-புவியியல் மண்டலங்களின்படி மாசு அளவை பொறுத்துக்கொள்ள வேண்டும்.

சுரங்க உற்பத்தி திறன் செயல்பாட்டிற்குப் பிறகு, பசுமைப் பட்டை மற்றும் தோட்ட இனங்கள் சுற்றுச்சூழல் அனுமதியின் விதிமுறைகள் மற்றும் நிபந்தனைகளுக்கு இணங்க இருக்க வேண்டும் பசுமை அரண் உணர்திறன் வாய்ந்த பகுதிகளை பாதுகாக்க அல்லது சுற்றுச்சூழல் சமநிலையை பராமரிக்கும் நோக்கத்திற்காக மட்டுமல்ல, அவை செயல்படுவதால். வாகன இயக்கங்கள் மற்றும் பல்வேறு தொழில்துறை மற்றும் சுரங்க நடவடிக்கைகளால் உருவாக்கப்பட்ட துகள்கள் மற்றும் வாயு உமிழ்வுகளுக்கான திறமையான உயிரியல் வடிகட்டிகள் அல்லது மூழ்கிகள். தற்செயலாக அல்லது தரை மட்டங்களில் வெளியிடப்படும் தப்பியோடிய உமிழ்வுகள் மற்றும் மாசுபடுத்திகளின் தாக்கத்தை குறைப்பதில் உகந்ததாக வடிவமைக்கப்பட்ட பச்சை பட்டைகள் பயனுள்ளதாக இருக்கும்.

4.5.3.2. முன்மொழியப்பட்ட பசுமை அரண்

கட்டுமான கட்டத்தில் விரிவான பசுமை அரண் மேம்பாடு தொடங்கப்படும், இது ஆலை செயல்படும் வரை தொடரும். ஆலை, அணுகு சாலைகள் மற்றும் நகர வளாகங்களைச் சுற்றி ஒரு ஹெக்டேருக்கு சுமார் 1500-2000 மரங்கள் நடப்படும். உள்நாட்டில் கிடைக்கும் மாசுகளைத் தாங்கும் வகையிலான மரங்கள் நடப்படும். மேற்கூறியவற்றைத் தவிர, வளாகத்திற்குள் இருக்கும் அனைத்து திறந்தவெளிகளும் நர்சரிகள், பூங்காக்கள், தோட்டங்கள் மற்றும் பசுமையின் பிற வடிவங்களாக உருவாக்கப்படும். ஆலை வளாகத்தில் உள்ள நிலத்திற்கு ஏற்ப 5 மீ அகலமுள்ள பசுமைப் பட்டை உருவாக்கப்படும்.

4.5.3.3. பசுமை அரண் வளர்ச்சி

பசுமை அரண் மேம்பாட்டிற்காக ஏற்றுக்கொள்ளப்பட்ட தோட்ட அணியானது 2 மீ x 2 மீ இடைவெளியுடன் 0.3 மீ x 0.3 மீ அளவுள்ள குழியை உள்ளடக்கியது. கூடுதலாக, மரக்கன்றுகளின் சரியான ஊட்டச்சத்து சமநிலை மற்றும் ஊட்டச்சத்திற்கு மண் நிரப்புதல் மற்றும் உரம் தேவைப்படலாம். தோட்டம் தோராயமாக எடுக்கப்பட வேண்டும் என்றும், இயற்கையை ரசித்தல் அம்சங்களைக் கருத்தில் கொள்ள வேண்டும் என்றும் பரிந்துரைக்கப்படுகிறது. நடுத்தர உயர மரங்கள் (7 மீ முதல் 10 மீ வரை) மற்றும் புதர்கள் (5 மீ உயரம்) உள்ளடங்கிய பல அடுக்கு தோட்டங்கள் பசுமை மண்டலத்திற்கு முன்மொழியப்பட்டுள்ளன.

4.5.3.4. பசுமை மண்டல வளர்ச்சிக்கான தாவர இனங்களின் தேர்வு

தோட்டம் தோராயமாக எடுக்கப்பட வேண்டும் என்றும், இயற்கையை ரசித்தல் அம்சங்களைக் கருத்தில் கொள்ள வேண்டும் என்றும் பரிந்துரைக்கப்படுகிறது. நடுத்தர உயர மரங்கள் (7 மீ முதல் 10 மீ வரை) மற்றும் புதர்கள் (5 மீ உயரம்) உள்ளடங்கிய பல அடுக்கு தோட்டங்கள் பசுமை மண்டலத்திற்கு முன்மொழியப்பட்டுள்ளன. பசுமை அரண் என்பது வாயு மற்றும் துகள் மாசு இரண்டையும் உறிஞ்சி, வளிமண்டலத்தில் இருந்து அகற்றுவதால், காற்று மாசுபாட்டைக் குறைப்பதற்காக மரங்களை வளர்ப்பதாகும். பசுமையான தாவரங்கள் காற்று மாசுபடுத்திகளை உறிஞ்சி மாசுபடுத்தும் தொட்டிகளை உருவாக்கும் திறன் கொண்ட ஒரு மேற்பரப்பை உருவாக்குகின்றன. இது உள்ளூர் சூழலின் அழகியல் மதிப்பை மேம்படுத்துகிறது. தற்போதைய திட்டத்தின் கீழ், பல்லுயிர் பெருக்கத்தை உருவாக்கும் முக்கியத்துவத்துடன் பசுமைப் பட்டைகள் திட்டமிடப்பட்டுள்ளன; இயற்கை சூழலை மேம்படுத்தி மாசுபாட்டை குறைக்கிறது. *Pterocarpus marsupium*, *Pongamia pinnata*, *Limonia acidis sima*, மற்றும் *Cassia roxburghii* போன்ற சுற்றுச்சூழலுக்கு உகந்த பைகளில் பிராந்திய மரக் கன்றுகள் குத்தகை எல்லை மற்றும் வழித்தடங்கள் மற்றும் ஜிபிஎஸ் ஒருங்கிணைப்புகளுக்கு இடையில் 3 மீட்டர் இடைவெளியில் செயல்படாத குப்பைகள் மீது நடப்படும். பசுமை அரண் மேம்பாட்டுத் திட்டம், பூர்வீக தாவர இனங்கள் முன்னுரிமை அளிக்கப்படும் பிராந்தியத்தின் சுற்றுச்சூழல் நிலைமைகளில் ஒட்டுமொத்த முன்னேற்றத்தை நோக்கமாகக் கொண்டுள்ளது.

- இனங்கள் காற்று-உறுதியான மற்றும் ஆழமான வேரூன்றி இருக்க வேண்டும்.
- இனங்கள் அடர்த்தியான விதானத்தை உருவாக்க வேண்டும்.
- வேகமாக வளரும் செடிகள் நடப்படும்
- SO₂ மற்றும் NO₂ போன்ற காற்று மாசுபாட்டிற்கு இனங்கள் சகிப்புத்தன்மைக்கு முன்னுரிமை அளிக்க வேண்டும்.
- பெரிய இலை பரப்பளவு கொண்ட தாவரங்கள் பரிசீலிக்கப்படும்
- மண்ணை மேம்படுத்தும் தாவரங்கள் (நைட்ரஜன் விரைவாக மக்கக்கூடிய இலைக் குப்பைகளை சரிசெய்தல்).
- நல்ல பூக்கள் மற்றும் பழம் தாங்கி கவர்ச்சிகரமான தோற்றம்.
- பறவைகள் மற்றும் பூச்சிகள் மர இனங்களை ஈர்க்கின்றன.
- சாலையோரங்களில் உள்ளூர் தாவரங்கள் நடப்படும்.

அட்டவணை எண் 4.11. பசுமை அரண் வளர்ச்சிக்காக முன்மொழியப்பட்ட தாவர இனங்களின் பட்டியல்

வ.எண்	அறிவியல் பெயர்	தமிழ் பெயர்
1	ஏகல் மார்மெலோஸ்	வில்வ மரம்
2	அல்பிசியா லெபெக்	வாகை மரம்
3	காசியா ஃபிஸ்துலா	கொன்றை மரம்
4	லானியா கோரமண்டலிகா	ஓதியம்
5	லிமோனியா அமிலசிமா	விளா மரம்
6	சைசிஜியம் சீரகம்	கடற்படை மரம்
7	ஓனா சிலியாட்டா	சந்தான வேம்பு
8	ஃபிகஸ் ஹிஸ்பிடா	அத்தி மரம்
9	போராசஸ் ஃபிளாபெல்லிஃபர்	பனை-மரம்
10	மதுகா லாங்கிஃபோலியா	இலுப்பை மரம்

(*Source: Term of Reference-ToR)

அட்டவணை எண் 4.12 ஒலி மற்றும் தூசி மாசுபாட்டைக் குறைக்க ஏற்ற இனங்கள்

வ.எண்	Botanical name	Common name
1	அசாடிராக்க்டா இண்டிகா	வேம்பு மரம்
2	ஃபிகஸ் ரிலிஜியோசா	அரசன் மரம்
3	ஃபிகஸ் ஹிஸ்பிடா	அத்தி மரம்
4	பாம்பாக்ஸ் சீபா	முல் எழவு
5	சைசிஜியம் சீரகம்	கடற்படை மரம்
6	புளி இண்டிகா	புளியமரம்
7	மங்கிஃபெரா இண்டிகா	மாங்கா மரம்
8	ஹார்விக்ரியா பினாட்டா	அஞ்சன் மரம்
9	டெலோனிக்ஸ் ரெஜியா	நெருப்பு கொண்டை
10	காசியா ஃபிஸ்துலா	சாரா கொண்டராய்

(*Source: Guidance for Developing Green belts Manual, CPCB 2000)

மேலே பரிந்துரைக்கப்பட்ட பட்டியலில், தடிமனான விதான உறை, வற்றாத பச்சை இயல்பு, பூர்வீக தோற்றம் மற்றும் ஒரு பெரிய இலை பரப்பளவு கொண்ட இனங்கள் உள்ளன. முன்மொழியப்பட்ட இனங்கள் சுரங்கப் பகுதிக்கும் சுற்றுப்புறத்துக்கும் இடையே பயனுள்ள தடையை உருவாக்க உதவும்.

இந்த இனங்கள் குத்தகை பகுதியின் சுற்றளவில் நடப்பட வேண்டும், இதனால் சுரங்க நடவடிக்கைகளின் போது உருவாகும் தப்பிக்கும் உமிழ்வுகள் மற்றும் சத்தம் அளவுகளை உறிஞ்சிவிடும். மரங்களை வளர்க்க முடியாத அனைத்து திறந்தவெளிகளிலும், மேல்மண் அரிப்பைத் தடுக்க புதர்கள் மற்றும் புற்களால் மூடப்பட வேண்டும்.

4.5.4. விலங்கினங்கள் மீது எதிர்பார்க்கப்படும் தாக்கம்

- வாகனத்தால் ஏற்படும் சத்தம் பறவையினத்தை பாதிக்கலாம்.
- குத்தகைப் பகுதியில் வனவிலங்குகள் எதுவும் வசிக்கவில்லை, வனப்பகுதி இல்லாததால், வனவிலங்குகளின் இடம்பெயர்வு அல்லது அழிவில் எந்த பாதிப்பும் ஏற்படாது.
- திட்டப் பகுதியிலிருந்து 10 கிமீ சுற்றளவில் தேசியப் பூங்கா, உயிர்க்கோளக் காப்பகம், வனவிலங்கு வழித்தடங்கள் மற்றும் புலி/யானை சரணாலயம் எதுவும் இல்லை.

4.5.4.1. வன உயிரினங்களின் பாதுகாப்பு மற்றும் பாதுகாப்பிற்கான நடவடிக்கைகள்

- மேல்மண்ணில் சுரங்கப் பகுதியில் பூர்வீக தாவர இனங்களின் அதிக எண்ணிக்கையிலான விதைகள் உள்ளன.
- மேல்மண் மறுசீரமைப்பு மற்றும் நடப்பட்ட நாற்றுகளுக்கு பொருத்தமான பரப்புகளில் பயன்படுத்தப்படும்.
- சுரங்கத்திற்கு உள்ளேயும் வெளியேயும் வாகனங்களின் இயக்கத்தை சரிபார்த்து கட்டுப்படுத்துகிறது.

- வனத்துறையுடன் கலந்தாலோசித்து தாவரங்கள் மற்றும் விலங்கினங்களுக்கு உகந்த சூழலுக்கான தணிப்பு நடவடிக்கைகளை மேற்கொள்வது.
- சுரங்கத்தின் சுரங்கம் மற்றும் சுற்றளவில் தூசி அடக்கும் அமைப்பு நிறுவப்படும்.
- சுரங்கப் பகுதியைச் சுற்றியுள்ள தோட்டங்கள் சிறிய விலங்கினங்களுக்கான வாழ்விடங்களை உருவாக்குவதற்கும் பல்வேறு விலங்கினங்களுக்கு சிறந்த சூழலை உருவாக்குவதற்கும் உதவும். பக்கத்து கிராமங்களில் இயற்கை மற்றும் வனவிலங்குகள் குறித்த விழிப்புணர்வை உருவாக்கி மேம்படுத்துதல்.

4.5.3. நீர்வாழ் பல்லுயிர் மீதான தாக்கம்

- திட்டத் தளங்களில் உள்ள பெரிய ஏரியில் வளமான பல்லுயிர் இல்லை மற்றும் பட்டியலிடப்பட்ட விலங்கினங்கள் மற்றும் தாவரங்கள் இரண்டின் கிட்டத்தட்ட அனைத்து இனங்களும் குறைந்த அக்கறை கொண்டவை அல்லது மதிப்பீடு செய்யப்படவில்லை.
- மீன் வாழ்விடங்கள் மற்றும் நீர்நிலை மற்றும் நீர்த்தேக்கத்தில் உள்ள உணவு வலை/உணவுச் சங்கிலி ஆகியவற்றில் எந்த பாதிப்பும் இல்லை.

அட்டவணை எண் 4.13. கீரனூர் கிராமம், சாதாரண கல் மற்றும் கிராவல் குவாரிகள், காங்கயம் தாலுக்கா, திருப்பூர் மாவட்டம் மற்றும் தமிழ்நாடு ஆகியவற்றின் ஒட்டுமொத்த சுற்றுச்சூழல் தாக்க மதிப்பீடுகள்.

வ.எண்	பண்புக்கூறு	மதிப்பீடு
1	திட்டத்தின் செயல்பாடுகள் பாதிக்கப்படுகின்றன பறவைகள் மற்றும் விலங்குகளின் இனப்பெருக்கம்/கூடு கட்டும் இடங்கள்	சுரங்க குத்தகை தளத்தில் இனப்பெருக்கம் மற்றும் கூடு கட்டும் இடம் எதுவும் கண்டறியப்படவில்லை. காணப்பட்ட விலங்கினங்கள் பெரும்பாலும் தாங்கல் பகுதியில் இருந்து இடம்பெயர்ந்தன.
2	அரிதான அல்லது அழிந்துவரும் உயிரினங்கள் வசிக்கும் பகுதிக்கு அருகில் அமைந்துள்ளது	முக்கிய சுரங்க குத்தகை பகுதியில் அழிந்து வரும், ஆபத்தான அல்லது பாதிக்கப்படக்கூடிய இனங்கள் எதுவும் காணப்படவில்லை.
3	தேசிய பூங்கா/வனவிலங்குகளுக்கு அருகாமையில் சரணாலயம் / காப்புக்காடு / சதுப்புநிலங்கள் / கடற்கரை / முகத்துவாரம் / கடல்	இல்லை
4	முன்மொழியப்பட்ட திட்டம் வனவிலங்குகளுக்கான நீர்நிலைகளுக்கு அணுகலை கட்டுப்படுத்துகிறது	இல்லை
5	முன்மொழியப்பட்ட சுரங்கத் திட்டம் மேற்பரப்பு நீரின் தரத்தை பாதிக்கிறது, இது வனவிலங்குகளுக்கும் தண்ணீரை வழங்குகிறது	திட்டமிடப்பட்ட அல்லது அச்சுறுத்தப்பட்ட வனவிலங்குகள் எதுவும் மையப் பகுதியில் வழக்கமாகக் காணப்படுவதில்லை.
6	முன்மொழியப்பட்ட சுரங்கத் திட்டம் அருகிலுள்ள பல்லுயிர் பகுதிகளைப் பாதிக்கும் வண்டல் மண்ணை அதிகரிக்கிறது.	வடிகால் போன்ற மேற்பரப்பு ஓடை மேலாண்மை முறையாக கட்டப்படுவதால், அருகில் உள்ள சுரங்கப் பகுதியில் மண் படிவு ஏற்படாது.
7	திட்ட நடவடிக்கைகளால் வன விலங்குகள் வீழ்ச்சி/சறுக்கல் அல்லது மரணம் ஏற்படும் அபாயம்.	இல்லை
8	இத்திட்டத்தின் மூலம் வனவிலங்குகளுக்கு நீர் வழங்கும்	மையப்பகுதிக்கு அருகில் நீர்நிலைகள் இல்லாததால் நீர் மாசுபடுவதற்கான வாய்ப்புகள் குறைவு.

	கழிவுநீரை நீர்நிலைகளில் வெளியிடுகிறது.	
9	சுரங்கத் திட்டங்கள் காடு சார்ந்த வாழ்வாதாரத்தைப் பாதிக்கின்றன/ உள்ளூர் வாழ்வாதாரம் சார்ந்து இருக்கும் குறிப்பிட்ட வனப் பொருளைப் பாதிக்கிறது.	இல்லை
10	இந்த திட்டம் இடம்பெயர்வு பாதைகளை பாதிக்கும்.	கண்காணிப்பு காலத்தில் இடம்பெயர்வு பாதை எதுவும் காணப்படவில்லை.
11	இத்திட்டத்தால் மருத்துவ குணம் கொண்ட ஒரு பகுதியின் தாவரங்கள் பாதிக்கப்பட வாய்ப்புள்ளது	இல்லை
12	வனப்பகுதி திசைதிருப்பப்பட வேண்டும், கார்பன் உயர் சீக்வெஸ்ட்ரேஷனைக் கொண்டுள்ளது.	'இல்லை' அங்கு எந்த வன நிலமும் மாற்றப்படவில்லை.
13	சதுப்பு நிலங்கள், மீன்கள் இனப்பெருக்கம் செய்யும் இடங்கள் மற்றும் கடல் சூழலியல் ஆகியவற்றை இத்திட்டம் பாதிக்கும்.	'இல்லை'. அருகிலுள்ள மைய சுரங்க குத்தகை பகுதியில் ஈரநிலம் இல்லை. மைய சுரங்கப் பகுதியில் இனப்பெருக்கம் மற்றும் கூடு கட்டும் இடம் இல்லை.

(*Source: EIA Guidance Manual-Mining and Minerals, 2010)

அட்டவணை 4.14: பசுமை அரண் மேம்பாட்டுத் திட்டத்திற்கான பரிந்துரைக்கப்பட்ட இனங்கள்

வ.எண்	தாவரத்தின் பெயர் (தாவரவியல்)	குடும்பப் பெயர்	பொதுவான பெயர்	பழக்கம்
1	அசாடிராக்க்டா இண்டிகா	மெலியாசியே	வேம்பு, வேம்பு	மரம்
2	அல்பிசியாபால்கடோரியா	ஃபேபேசியே	புளி, புளியமரம்	மரம்
3	பாலியால்தியாலோங்கிஃபோலியா	அன்னோனேசியே	கட்டுமரம்	மரம்
4	போராசஸ் ஃபிளாபெல்லிஃபர்	அரேகேசியே	பனைமர பனை	மரம்

எல்லையில் உள்ள 7.5 மீ பாதுகாப்பு தூரம், அடுத்தடுத்த காடு வளர்ப்புக்கு பயன்படுத்த அடையாளம் காணப்பட்டுள்ளது. இருப்பினும், காடு வளர்ப்பு எப்பொழுதும் முறையாகவும் அறிவியல் பூர்வமாகவும் மேற்கொள்ளப்பட வேண்டும். குத்தகை எல்லையில் வேம்பு, பொங்கமியா, பின்னட்டா போன்ற வட்டார மரங்கள் நடப்பட்டு, திட்டப் பகுதியில் அவென்யூ தோட்டம் மேற்கொள்ளப்படும். இந்த பகுதியில் உயிர்வாழும் விகிதம் 80% ஆக இருக்கும் என எதிர்பார்க்கப்படுகிறது. பசுமை அரண் மேம்பாட்டுத் திட்டம் கொடுக்கப்பட்டுள்ளது.

அட்டவணை 4.15: பசுமை அரண் மேம்பாட்டுத் திட்டம்-P1

ஆண்டு	நடவு செய்ய முன்மொழியப்பட்ட மரங்களின் எண்ணிக்கை	80% உயிர்வாழும் விகிதத்தைக் கருத்தில் கொண்டு கூடுதலாக 20% தோட்டங்கள் முன்மொழியப்பட்டுள்ளன	நடவு மசய்ய மவண்டிய பகுதி	இனத்தின் பெயர்
I	1000	800	பசுமை அரண் மேம்பாட்டிற்குப் பயன்படுத்த எல்லைத் தடையில் உள்ள பாதுகாப்பு மண்டலம் அடையாளம் காணப்பட்டுள்ளது.	வேம்பு, பொங்கமியா பின்னாடி போன்றவை

அட்டவணை 4.16: பசுமை அரண் மேம்பாட்டுத் திட்டம்-P2

ஆண்டு	நடவு செய்ய முன்மொழியப்பட்ட மரங்களின் எண்ணிக்கை	80% உயிர்வாழும் விகிதத்தைக் கருத்தில் கொண்டு கூடுதலாக 20% தோட்டங்கள் முன்மொழியப்பட்டுள்ளன	நடவு செய்ய வேண்டிய பகுதி மீ2	இனத்தின் பெயர்
I	2220	1780	பசுமை அரண் மேம்பாட்டிற்குப் பயன்படுத்த எல்லைத் தடையில் உள்ள பாதுகாப்பு மண்டலம் அடையாளம் காணப்பட்டுள்ளது.	வேம்பு, பொங்கமியா பின்னாடி போன்றவை

4.6 சமூக-பொருளாதார சூழல் மற்றும் தணிப்பு நடவடிக்கைகளில் எதிர்பார்க்கப்படும் தாக்கம்

4.1 கட்டுமான கட்டம்

எதிர்பார்க்கப்படும் பாதிப்புகள்:

- துணை வளர்ச்சி மற்றும் வளர்ச்சியின் விளைவாக கட்டுமான கட்டத்தில் எத்தனை பேருக்கு வேலை கிடைக்கும். அருகிலுள்ள உள்ளூர் மக்களுக்கு அவர்களின் திறன் மற்றும் அனுபவத்தின் அடிப்படையில் வேலை வாய்ப்புக்கு முன்னுரிமை அளிக்கப்படும்.
- மேலும் முன்மொழியப்பட்ட திட்டத்தின் காரணமாக, உழைக்கும் சமூகத்தின் வருகையானது, அருகிலுள்ள சந்தை/கடைகள், வர்த்தக மையங்கள், நடவடிக்கைகள், போக்குவரத்து போன்றவற்றின் மூலம் மறைமுக வேலைவாய்ப்பை உருவாக்கும்.
- கட்டுமான கட்டத்தின் போது மக்கள் பெருக்கம் பல்வேறு நீர் மற்றும் வெக்டார் மூலம் பரவும் நோய்களை அறிமுகப்படுத்தலாம், இது தற்போதுள்ள சுகாதார உள்கட்டமைப்பை சீர்குலைப்பதன் மூலம் அப்பகுதியில் பல்வேறு சுகாதாரமற்ற சுகாதார பிரச்சினைகளுக்கு வழிவகுக்கும்.

- திட்ட தளத்தில் விரைவான மாறுபட்ட மக்கள் வருகையானது, தொழிலாளர்-சமூக மோதல்கள் போன்ற அசாதாரண நடத்தை நடவடிக்கைகளை உருவாக்கலாம், திருட்டு/குத்துதல் போன்ற வன்முறையை அதிகரிக்கலாம் மற்றும் அப்பகுதியில் போதைப்பொருள்/ஆல்கஹாலின் நுகர்வு அதிகரிக்கும்.
- போக்குவரத்து நடவடிக்கைகளின் காரணமாக அருகிலுள்ள கிராமவாசிகளின் ஆரோக்கியத்தில் ஏற்படும் பாதிப்புகள், குறுகிய காலத்திற்கு தப்பியோடிய தூசியின் வெளிப்பாட்டிற்கு வழிவகுக்கும், இதன் விளைவாக பல்வேறு கடுமையான நோய்களான கண் எரிச்சல், குமட்டல், தலைவலி போன்றவை ஏற்படும்.

தணிப்பு நடவடிக்கைகள்:

- நடமாடும் கழிப்பறைகளை அமைத்தல் அல்லது தற்காலிக கழிப்பறைகள் கட்டுதல் ஆகியவை கட்டுமான இடத்திற்கு அருகில் போதுமான தண்ணீர் வசதியுடன் செய்யப்படும்.
- மழைக்காலத்திற்கு முன், நீர் மூலம் பரவும் நோய்கள் / திசையன்விளை நோய்கள் குறித்து விழிப்புணர்வு நிகழ்ச்சி நடத்தப்படும்.
- நோய் பரவாமல் இருக்க அருகில் உள்ள கிராமங்களிலும், கட்டுமான பணி நடைபெறும் இடங்களிலும் கொசு விரட்டிகள் வழங்கப்படும்.
- நடத்தை தாக்கத்தை சமாளிக்க, சரியான நேரத்தில் மேற்பார்வையுடன் சரியான தளம் பொறுப்பேற்கப்படும். முன்கூட்டியே, சம்பவம்/வன்முறை ஏதேனும் ஏற்பட்டால் அதைக் கட்டுப்படுத்துவதற்கு வசதிகளுடன் கூடிய மருத்துவ மற்றும் பாதுகாப்பு சேவைகள் வழங்கப்படும்.
- நடத்தை பாதிப்பை சமாளிக்க, தள பொறுப்பாளரால் மேற்பார்வை செய்யப்படும். முன்கூட்டியே, ஏற்படும் சம்பவம்/வன்முறையைக் கட்டுப்படுத்த முழுத் தகவல் தொடர்பு அமைப்பு, மருத்துவம் மற்றும் பாதுகாப்புச் சேவைகளுடன் அவசரநிலைப் பிரிவு உருவாக்கப்படும்.

4.2 செயல்பாட்டுக் கட்டம்:

எதிர்பார்க்கப்படும் பாதிப்புகள்:

- PM, SO2 மற்றும் NO2 குவாரி தூசி போன்ற மாசுபடுத்திகளுக்கு நீண்டகால வெளிப்பாடு இதய மற்றும் சுவாச நோய் அபாயம், கண் எரிச்சல், மூச்சுக்குழாய் அழற்சி, நுரையீரல் பாதிப்பு, அதிகரித்த இதய நோய்கள் போன்ற உடல்நல பாதிப்புகளை உருவாக்கும் திறன் கொண்டது.
- சாதாரண கல் மற்றும் கிராவல் குவாரிகள் திட்டத்திற்கு விண்ணப்பித்த பிற பாதிப்புகள், உள்கட்டமைப்பு மேம்பாடு, கல்வி வளர்ச்சி, சுகாதார வசதிகள் போன்றவற்றின் ஒரு பகுதியாக அப்பகுதியின் ஒட்டுமொத்த வளர்ச்சியில் சாதகமான தாக்கத்தை ஏற்படுத்தும். CSR செயல்பாடு.

தணிப்பு நடவடிக்கைகள்:

- நீண்ட கால சுகாதார பாதிப்புகளை குறைக்கும் வகையில், அனுமதிக்கப்பட்ட வரம்புகளுக்குள் உமிழ்வை வைத்திருக்க அனைத்து முக்கிய அடுக்குகளிலும் பேக் ஹவுஸ் / பேக் ஃபில்டர் / ஈஎஸ்பி போன்ற திறமையான காற்று மாசு

கட்டுப்பாட்டு கருவிகள் (APCE) நிறுவப்படும். வாயு உமிழ்வைக் குறைக்க, பைரோ-செயல்முறையே ஒரு நீண்ட SO2 ஸ்க்ரப்பராக செயல்படுகிறது மற்றும் குறைந்த NOx உருவாவதற்கான கால்சினருடன் எரிபொருளை எரிப்பதற்கு De-NOx அமைப்பு நிறுவப்படும். வாகனங்கள் மற்றும் இயந்திரங்களில் இருந்து வெளியேறும் உமிழ்வைக் குறைக்க, தொடர்ந்து கண்காணிக்கப்பட்டு பராமரிக்கப்படும்.

- அவசரநிலைக்கு, அதன் ஊழியர்கள் மற்றும் அருகிலுள்ள கிராமவாசிகளுக்கு ஒரு தொழில்சார் சுகாதார மையத்தை உருவாக்க முன்மொழியப்பட்டது.

4.3 தாக்க மதிப்பீடு:

அட்டவணை 4.17 தாக்க மதிப்பீடு தாக்க மதிப்பீடு கீழே உள்ள அட்டவணையில் கொடுக்கப்பட்டுள்ளது.

தாக்க உறுப்பு	மதிப்பீட்டு	தமிழ்நாடு மாநிலம், திருப்பூர் மாவட்டம், காங்கேயம் தாலுக்கா, கீரனூர் கிராமத்தின் பட்டா நிலத்தில் 10.45.38 ஹெக்டேர் பரப்பளவில் கீரனூர் சாதாரண கல் குவாரிகளுக்கு விண்ணப்பித்ததால் சமூகப் பொருளாதாரத்தில் பாதிப்பு.		
சாத்தியமான விளைவு/கவலை		முன்மொழியப்பட்ட திட்டம் உள்ளூர்வாசிகளுக்கு நேரடியாகவும் மறைமுகமாகவும் வேலை வாய்ப்புகளை வழங்கும், இது அவர்களின் வருமானம் மற்றும் சிறந்த வாழ்க்கைத் தரத்தை அதிகரிக்கவும் அப்பகுதியின் சமூக-பொருளாதார நிலையை மேலும் உயர்த்தவும் உதவும்.		
தாக்கங்களின் பண்புகள்				
இயற்கை	நேர்மறை		எதிர்மறை	நடுநிலை
	✓			
வகை	நேரடி	மறைமுக	ஒட்டுமொத்த	
			✓	
அளவு	திட்டப் பகுதி	உள்ளூர்	மண்டலம்	பிராந்தியமானது
		✓		
கால அளவு	குறுகிய காலம்		நீண்ட கால	
			✓	
தீவிரம்	குறைந்த		நடுத்தர	உயர்
			✓	
அதிர்வெண்	ரிமோட் (R)	அவ்வப்போது (O)	காலமுறை (P)	தொடர்ச்சியான (C)
			✓	
Significance of Impact				
முக்கியத்துவம்	முக்கியமில்லாத	மைனர்	மிதமான	மேஜர்
			✓	

4.7 தொழில்சார் ஆரோக்கியம் மற்றும் பாதுகாப்பு

சுரங்கத்தின் செயல்பாட்டுக் கட்டத்தில் தொழில்சார் ஆரோக்கியம் மற்றும் பாதுகாப்பு அபாயங்கள் ஏற்படுகின்றன மற்றும் முதன்மையாக பின்வருவனவற்றை உள்ளடக்குகின்றன:

- சுவாச ஆபத்துகள்
- சத்தம்
- உடல் அபாயங்கள்
- வெடிக்கும் சேமிப்பு மற்றும் கையாளுதல்

4.7.1 சுவாச ஆபத்துகள்

சிலிக்கா தூசியின் நீண்டகால வெளிப்பாடு சிலிகோசிஸை ஏற்படுத்தக்கூடும் பின்வரும் நடவடிக்கைகள் பரிந்துரைக்கப்படுகின்றன:

- எக்ஸ்கவேட்டர் மற்றும் டிப்பர்களின் கேபின்கள் ஏசி மற்றும் ஒலி ஆதாரத்துடன் இணைக்கப்படும்
- தனிப்பட்ட தூசி முகமூடிகளின் பயன்பாடு கட்டாயமாக்கப்படும்

4.7.2 சத்தம்

சுரங்க நடவடிக்கைகளின் போது தொழிலாளர்கள் அதிக சத்தத்திற்கு ஆளாக நேரிடும். பின்வரும் நடவடிக்கைகள் செயல்படுத்த முன்மொழியப்பட்டுள்ளன

- எந்தப் பணியாளரும் 85 dB(A) க்கும் அதிகமான இரைச்சல் அளவை ஒரு நாளைக்கு 8 மணி நேரத்திற்கும் மேலாக கேட்கும் பாதுகாப்பு இல்லாமல் வெளிப்படுத்த மாட்டார்கள்.
- 8 மணிநேரத்திற்கு சமமான ஒலி அளவு 85 dB(A), உச்ச ஒலி அளவுகள் 140 dB(C) ஐ அடையும் போது அல்லது சராசரி அதிகபட்ச ஒலி அளவு 110 dB(A) ஐ அடையும் போது செவிப்புலன் பாதுகாப்பின் பயன்பாடு தீவிரமாக செயல்படுத்தப்படும்.
- வழங்கப்படும் இயர் மஃப்ஸ் காதில் ஒலி அளவைக் குறைந்தது 85 dB(A) ஆகக் குறைக்கும் திறன் கொண்டதாக இருக்கும்.
- அதிக இரைச்சல் அளவுக்கு வெளிப்படும் தொழிலாளர்களுக்கு அவ்வப்போது மருத்துவ செவிப்புலன் சோதனைகள் செய்யப்படும்.

4.7.3 உடல் அபாயங்கள்

உடல் அபாயங்களைக் கட்டுப்படுத்த பின்வரும் நடவடிக்கைகள் முன்மொழியப்பட்டுள்ளன

- பணித்தள பாதுகாப்பு மேலாண்மை குறித்த குறிப்பிட்ட பணியாளர்களுக்கு பயிற்சி அளிக்கப்படும்;
- தற்செயலான பாறை வீழ்ச்சி மற்றும் / அல்லது நிலச்சரிவைத் தடுக்க, குறிப்பாக வெடிப்பு நடவடிக்கைகளுக்குப் பிறகு, தொழிலாளர்களுக்கு வெளிப்படும் ஒவ்வொரு மேற்பரப்பையும் பாறை அளவிடுதல் மூலம் பணித் தள மதிப்பீடு செய்யப்படும்;

- இயற்கை தடைகள், தற்காலிக தண்டவாளங்கள் அல்லது குறிப்பிட்ட ஆபத்து சமிக்ஞைகள் பாறை பெஞ்சுகள் அல்லது தரை மட்டத்திலிருந்து 2 மீட்டருக்கும் அதிகமான உயரத்தில் வேலை செய்யப்படும் மற்ற குழி பகுதிகளில் வழங்கப்படும்;
- யார்டுகள், சாலைகள் மற்றும் நடைபாதைகளை பராமரித்தல், போதுமான நீர் வடிகால் வழங்குதல் மற்றும் சாதாரண கிராவல் போன்ற அனைத்து வானிலை மேற்பரப்புடன் வழக்கும் பரப்புகளைத் தடுக்கும்.

4.7.4 தொழில்சார் சுகாதார ஆய்வு

அனைத்து நபர்களும் முன் வேலைவாய்ப்பு மற்றும் அவ்வப்போது மருத்துவ பரிசோதனைக்கு உட்படுத்தப்படுவார்கள். பின்வரும் சோதனைகளை நடத்துவதன் மூலம் பணியாளர்கள் தொழில் சார்ந்த நோய்களுக்கு கண்காணிக்கப்படுவார்கள்

- பொது உடல் பரிசோதனைகள்
- ஆடியோமெட்ரிக் சோதனைகள்
- முழு மார்பு, எக்ஸ்ரே, நுரையீரல் செயல்பாட்டு சோதனைகள், ஸ்பைரோமெட்ரிக் சோதனைகள்
- காலமுறை மருத்துவ பரிசோதனை - ஆண்டுதோறும்
- நுரையீரல் செயல்பாடு சோதனை - ஆண்டுதோறும், தூசி வெளிப்படும்
- கண் பரிசோதனை

தளத்தில் அத்தியாவசிய மருந்துகள் வழங்கப்படும். மருந்துகள் மற்றும் இதர பரிசோதனை வசதிகள் இலவசமாக வழங்கப்படும். உடனடியாக சிகிச்சைக்காக சுரங்கத்தில் முதலுதவி பெட்டி வைக்கப்படும். தேர்ந்தெடுக்கப்பட்ட பணியாளர்களுக்கு தொடர்ந்து முதலுதவி பயிற்சி அளிக்கப்படும். முதலுதவி பயிற்சி பெற்ற உறுப்பினர்களின் பட்டியல்கள் மூலோபாய இடங்களில் காட்டப்படும்.

4.8 சுரங்க கழிவு மேலாண்மை

கழிவுகள் எதுவும் எதிர்பார்க்கப்படுவதில்லை, வெட்டி எடுக்கப்பட்ட பொருட்கள் அனைத்தும் தேவைப்படும் நொறுக்கி மற்றும் வாடிக்கையாளர்களுக்கு விற்கப்படும்.

சுரங்க மூடல் -P1-P2

சுரங்கத்தின் இறுதி ஆழம் 45m bgl மற்றும் சுரங்கத்தின் ஆயுட்காலம் 5 ஆண்டுகள் ஆகும், சுரங்க செயல்பாடு முடிந்ததும், சுரங்க மூடல் திட்டத்தின் ஒரு பகுதியாக திட்ட தளத்தில் பின்வரும் நடவடிக்கை எடுக்கப்படும் -P1

- சுரங்கம் அகற்றப்பட்ட மொத்த நிலம் சுமார் 0.10.11 ஹெக்டேராக இருக்கும் இந்த நிலம் தற்காலிக நீர் தேக்கமாக மாற்றப்படும், இது மழை நீரை சேகரிக்க வசதியாக இருக்கும் - P1
- தேங்கி நிற்கும் நீர் வறட்சி காலங்களில் அருகிலுள்ள விவசாய நிலங்களுக்கு வழங்கப்படும்
- மூடிய பிறகு குழியைச் சுற்றி வேலி அமைக்கப்படும், திட்டப் பகுதியின் அனைத்துப் பக்கங்களிலும் எச்சரிக்கை/ ஆபத்துக் காட்சிப் பலகை வைக்கப்படும்.

· பயன்படுத்தப்படாத பகுதி மற்றும் போக்குவரத்து சாலைகள் தோட்டப் பகுதிகளாக மாற்றப்படும், அப்பகுதியின் சுற்றுச்சூழல் அமைப்பைத் தக்கவைக்க பழம்தரும் மரங்கள் நடப்படும்.

· இறுதி சுரங்க மூடல் திட்டம் தயாரிக்கப்பட்டு சம்பந்தப்பட்ட அதிகாரியிடம் சமர்ப்பிக்கப்படும்

சுரங்கத்தின் இறுதி ஆழம் 37m bgl மற்றும் சுரங்கத்தின் ஆயுட்காலம் 5 ஆண்டுகள் ஆகும், சுரங்க செயல்பாடு முடிந்ததும், சுரங்க மூடல் திட்டத்தின் ஒரு பகுதியாக திட்ட தளத்தில் பின்வரும் நடவடிக்கை எடுக்கப்படும் -P2

· சுரங்கம் அகற்றப்பட்ட மொத்த நிலம் சுமார் 3.54.0 ஹெக்டேராக இருக்கும் இந்த நிலம் தற்காலிக நீர் தேக்கமாக மாற்றப்படும், இது மழைநீரை சேகரிக்க வசதியாக இருக்கும் - P2

· தேங்கி நிற்கும் நீர் வறட்சி காலங்களில் அருகிலுள்ள விவசாய நிலங்களுக்கு வழங்கப்படும்

· மூடப்பட்ட பிறகு குழியைச் சுற்றி வேலி அமைக்கப்படும், திட்டப் பகுதியின் அனைத்துப் பக்கங்களிலும் எச்சரிக்கை/ ஆபத்துக் காட்சிப் பலகை வைக்கப்படும்.

· பயன்படுத்தப்படாத பகுதி மற்றும் போக்குவரத்து சாலைகள் தோட்டப் பகுதிகளாக மாற்றப்படும், அப்பகுதியின் சுற்றுச்சூழல் அமைப்பைத் தக்கவைக்க பழம்தரும் மரங்கள் நடப்படும்.

· இறுதி சுரங்க மூடல் திட்டம் தயாரிக்கப்பட்டு சம்பந்தப்பட்ட அதிகாரியிடம் சமர்ப்பிக்கப்படும்

சுரங்கத் திட்டத்தில் சுரங்க மூடல் திட்டம் மிக முக்கியமான சுற்றுச்சூழல் தேவை. சுரங்க மூடல் திட்டம் தொழில்நுட்ப, சுற்றுச்சூழல், சமூக, சட்ட மற்றும் நிதி அம்சங்களை முற்போக்கான மற்றும் பிந்தைய மூடல் செயல்பாடுகளை உள்ளடக்கியதாக இருக்க வேண்டும். மூடல் செயல்பாடு என்பது திட்டப்பணி நீக்கப்பட்டதில் இருந்து தொடங்கும் தொடர்ச்சியான செயல்பாடுகள் ஆகும். முற்போக்கான சுரங்க மூடல் என்பது தொடர்ச்சியான செயல்பாடுகள் என்பதால், மூடல் திட்டத்தில் சேர்க்கப்பட வேண்டிய பெரும்பாலான செயல்பாடுகளை விஞ்ஞான சுரங்கத்தின் முன்மொழிவுகள் உள்ளடக்கியிருப்பது வெளிப்படையானது. தளத்திற்கான மூடல் நோக்கங்களை உருவாக்கும் போது, தளத்தின் ஏற்கனவே உள்ள அல்லது சுரங்கத்திற்கு முந்தைய நில பயன்பாட்டைக் கருத்தில் கொள்வது அவசியம்; மற்றும் செயல்பாடு இந்த செயல்பாட்டை எவ்வாறு பாதிக்கும்.

சுரங்கத்தை கைவிடுவதுடன் பின்வரும் பரந்த நோக்கங்களும் வெற்றிகரமாக அடையப்படுவதை உறுதி செய்வதே முதன்மையான நோக்கமாகும்.

- சுரங்க உரிமையாளர்கள், ஒழுங்குமுறை ஏஜென்சிகள் மற்றும் பொதுமக்களால் ஏற்றுக்கொள்ளக்கூடிய தளத்திற்கான உற்பத்தி மற்றும் நிலையான பயன்பாட்டிற்குப் பிறகு உருவாக்க
- பொது சுகாதாரம் மற்றும் சுற்றியுள்ள வாழ்விடத்தின் பாதுகாப்பைப் பாதுகாக்க
- சுற்றுச்சூழல் பாதிப்பைக் குறைக்க
- மதிப்புமிக்க பண்புகளையும் அழகியலையும் பாதுகாக்க
- பாதகமான சமூக-பொருளாதார தாக்கங்களை சமாளிக்க.

4.9.1 சுரங்க மூடல் அளவுகோல்

சுரங்கத்தை மூடுவதில் உள்ள நிபந்தனைகள் கீழே விவாதிக்கப்பட்டுள்ளன:

4.9.1.1 உடல் நிலைத்தன்மை

சுரங்கப் பணிகள், கட்டிடங்கள், ஓய்வு தங்குமிடங்கள் போன்றவற்றை உள்ளடக்கிய அனைத்து மானுடவியல் கட்டமைப்புகளும், சுரங்கம் செயலிழந்த பிறகு மீதமுள்ளவை உடல் ரீதியாக நிலையானதாக இருக்க வேண்டும். தோல்வி அல்லது உடல் ரீதியான சரிவின் விளைவாக பொது சுகாதாரம் மற்றும் பாதுகாப்புக்கு எந்த ஆபத்தையும் அவர்கள் முன்வைக்கக்கூடாது, மேலும் அவர்கள் வடிவமைக்கப்பட்ட செயல்பாடுகளை அவர்கள் தொடர்ந்து செய்ய வேண்டும். முன்மொழியப்பட்ட வடிவமைப்பு காலங்கள் மற்றும் பாதுகாப்பு காரணிகள் வெள்ளம், சூறாவளி, காற்று அல்லது பூகம்பங்கள் போன்ற தீவிர நிகழ்வுகள் மற்றும் அரிப்பு போன்ற பிற இயற்கை நிரந்தர சக்திகளை முழுமையாக கணக்கில் எடுத்துக்கொள்ள வேண்டும்.

4.9.1.2 இரசாயன நிலைத்தன்மை

சுரங்க தளத்தில் திடக்கழிவுகள் இரசாயன நிலைத்தன்மையுடன் இருக்க வேண்டும். இதன் பொருள், உலோகங்கள், உப்புகள் அல்லது கரிம சேர்மங்களின் கசிவுக்கு வழிவகுக்கும் இரசாயன மாற்றங்கள் அல்லது நிலைமைகளின் விளைவுகள் பொது சுகாதாரம் மற்றும் பாதுகாப்பிற்கு ஆபத்தை ஏற்படுத்தக்கூடாது அல்லது சுற்றுச்சூழல் பண்புகளின் சீரழிவை ஏற்படுத்தக்கூடாது. மாசுபடுத்தும் வெளியேற்றம் பாதகமான தாக்கங்களை ஏற்படுத்தக்கூடும் என்று முன்கூட்டியே கணிக்கப்பட்டால், இடைநிறுத்தப்பட்ட திடப்பொருட்களை நிலைநிறுத்துவது அல்லது நீரின் தரம் மற்றும் அளவு போன்றவற்றை மேம்படுத்த செயலற்ற சிகிச்சை போன்ற பொருத்தமான தணிப்பு நடவடிக்கைகள் திட்டமிடப்படலாம். மூடிய சுரங்கத்தைச் சுற்றியுள்ள பகுதியில் உள்ள நீர், மண் மற்றும் காற்றின் தரங்களுக்கு சட்ட வரம்புகளை மீறும் மாசுபடுத்தும் செறிவுகளின் பாதகமான விளைவு எதுவும் இல்லை என்பதை கண்காணிப்பு நிரூபிக்க வேண்டும்.

4.9.1.3 உயிரியல் நிலைத்தன்மை

சுற்றியுள்ள சூழலின் ஸ்திரத்தன்மை முதன்மையாக தளத்தின் இயற்பியல் மற்றும் இரசாயன பண்புகளை சார்ந்துள்ளது, அதேசமயம் சுரங்க தளத்தின் உயிரியல் உறுதிப்பாடு மறுவாழ்வு மற்றும் இறுதி நில பயன்பாட்டுடன் நெருக்கமாக தொடர்புடையது. ஆயினும் கூட, உயிரியல் நிலைத்தன்மையானது மண்ணின் உறையை நிலைப்படுத்துதல், அரிப்பு/கழுவி, கசிவு போன்றவற்றைத் தடுப்பதன் மூலம் உடல் அல்லது இரசாயன நிலைத்தன்மையை கணிசமாக பாதிக்கலாம்.

புனர்வாழ்வுத் திட்டத்தின் முக்கிய நோக்கங்களில் ஒன்று சீர்குலைந்த தளத்தின் மீது ஒரு தாவர உறை பொதுவாக உள்ளது, ஏனெனில் தளத்தை நிலைநிறுத்துவதற்கான சிறந்த நீண்ட கால முறையாக தாவர உறை உள்ளது. மறுவாழ்வுத் திட்டத்தின் முக்கிய நிலவேலை கூறுகள் முடிந்ததும், நிலையான தாவர சமூகத்தை நிறுவுவதற்கான செயல்முறை தொடங்குகிறது. மறு தாவரங்களுக்கு, மண்ணின் ஊட்டச்சத்து அளவை மேலாண்மை செய்வது ஒரு முக்கியமான கருத்தாகும். மூன்று சூழ்நிலைகளில் ஊட்டச்சத்துக்களைச் சேர்ப்பது பயனுள்ளதாக இருக்கும்.

- பரப்பப்பட்ட மேல்மண்ணின் ஊட்டச்சத்து நிலை உள்ள பொருளை விட குறைவாக இருந்தால் எ.கா. சமூக காடுகளின் வளர்ச்சிக்காக
- இயற்கையாக நிகழும் தாவரங்களை விட அதிக ஊட்டச்சத்து தேவைப்படும் தாவரங்களை வளர்க்கும் நோக்கம் எ.கா. விவசாயத்திற்கான திட்டமிடல்
- ஈரப்பதம் கட்டுப்படுத்தும் காரணியாக இல்லாத காலங்களில் பூர்வீக தாவரங்களிலிருந்து விரைவான வளர்ச்சியை பெறுவது விரும்பத்தக்கது எ.கா. பச்சை தடைகளின் வளர்ச்சி

சுரங்க மூடல் திட்டம் அங்கீகரிக்கப்பட்ட சுரங்கத் திட்டத்தின்படி இருக்க வேண்டும். சுரங்க மூடல் என்பது அங்கீகரிக்கப்பட்ட சுரங்கத் திட்டத்தின் ஒரு பகுதியாகும் மற்றும் சுரங்க மூடல் திட்டத்தில் விவரிக்கப்பட்டுள்ள செயல்முறையின்படி மூடல் நடவடிக்கைகள் மேற்கொள்ளப்படும்.

அத்தியாயம் 5. மாற்றுக்களின் பகுப்பாய்வு (தொழில்நுட்பம் மற்றும் தளம்)

5.0 அறிமுகம்

திட்ட முன்மொழிவுக்கு மாற்றுக்களை கருத்தில் கொள்வது EIA செயல்முறையின் தேவையாகும். ஸ்கோப்பிங் செயல்பாட்டின் போது, ஒரு முன்மொழிவுக்கான மாற்றுக்களை நேரடியாகவோ அல்லது அடையாளம் காணப்பட்ட முக்கிய சிக்கல்களைக் குறிப்பிடுவதன் மூலமாகவோ பரிசீலிக்கலாம் அல்லது சுத்திகரிக்கலாம். மாற்றுக்களின் ஒப்பீடு குறைந்தபட்ச சுற்றுச்சூழல் தாக்கங்களுடன் திட்ட நோக்கங்களை அடைவதற்கான சிறந்த முறையை தீர்மானிக்க உதவுகிறது அல்லது மிகவும் சுற்றுச்சூழல் நட்பு மற்றும் செலவு குறைந்த விருப்பங்களைக் குறிக்கிறது.

5.1 திட்ட தளத்தின் தேர்வின் பின்னணியில் உள்ள காரணிகள்

சுற்றுமண்டலப் பகுதிகளில் ஏற்கனவே குவாரிகள் அகற்றப்பட்டு, 1 கிலோமீட்டர் சுற்றளவில் 4-5 கிரவுர்கள் உள்ளன. இப்பகுதியில் உள்ள பெரும்பாலான குவாரிகள் கைவிடப்பட்டு குத்தகை காலாவதியான குவாரிகள் உள்ளன. எனவே இந்த குவாரியானது சாதாரண கல் பொருட்களை நசுக்கும் அலகுகளுக்கு அளிக்கும்.

சாதாரண கல்லை தோண்டுவதற்கான சாதாரண கல் மற்றும் கிராவல் குவாரி திட்டம், இது குறிப்பிட்ட தளமாகும். முன்மொழியப்பட்ட சுரங்க குத்தகைப் பகுதிகள் பின்வரும் நன்மைகளைக் கொண்டுள்ளன: -

- கனிம இருப்பு காடு அல்லாத பகுதியில் ஏற்படுகிறது.
- திட்டப் பகுதிக்குள் குடியிருப்பு இல்லை; எனவே R & R சிக்கல்கள் எதுவும் இல்லை.
- சுரங்க குத்தகைக்கு பயன்படுத்தப்பட்ட பகுதிகளில் ஆறு, ஓடை, நல்லா மற்றும் நீர்நிலைகள் இல்லை.
- இந்த பிராந்தியத்தில் திறமையான, அரை திறமையான மற்றும் திறமையற்ற தொழிலாளர்கள் கிடைப்பது.
- மருத்துவம், தீயணைப்பு, கல்வி, போக்குவரத்து, தகவல் தொடர்பு மற்றும் உட்கட்டமைப்பு வசதிகள் போன்ற அனைத்து அடிப்படை வசதிகளும் நன்கு இணைக்கப்பட்டு அணுகக்கூடியதாக உள்ளது.
- சுரங்க நடவடிக்கைகள் நிலத்தடி நீர் மட்டத்தில் குறுக்கிடாது. எனவே, நிலத்தடி நீர் சுற்றுச்சூழலுக்கு எந்த பாதிப்பும் இல்லை.
- ஆய்வுப் பகுதி நில அதிர்வு மண்டலத்தில் விழுகிறது - II, கடந்த கால வரலாற்றில் நிலச்சரிவு, நிலநடுக்கம், சரிவு போன்ற பெரிய வரலாறுகள் எதுவும் இல்லை.

5.2 மாற்று தளத்தின் பகுப்பாய்வு

அனைத்து சுரங்க தளங்களும் கனிம குறிப்பிட்டவை என்பதால் மாற்று எதுவும் பரிந்துரைக்கப்படவில்லை.

5.3 முன்மொழியப்பட்ட தொழில்நுட்பத்தைத் தேர்ந்தெடுப்பதற்குப் பின்னால் உள்ள காரணிகள்

இயந்திரமயமாக்கப்பட்ட திறந்த வார்ப்பு சுரங்க செயல்பாடு, துளையிடுதல் மற்றும் வெடிக்கும் முறை அப்பகுதியில் சாதாரண கல்லைப் பிரித்தெடுக்க பயன்படுத்தப்படும். பயன்படுத்தப்பட்ட அனைத்து சுரங்க குத்தகை பகுதிகளும் பின்வரும் நன்மைகளைக் கொண்டுள்ளன -

- கனிம படிவு ஒரே மாதிரியாகவும், பாத்தோலித் உருவாக்கமாகவும் இருப்பதால், நிலத்தடி முறையை விட திறந்தவெளி வேலை செய்யும் முறை விரும்பப்படுகிறது.
- பொருள் தோண்டுதலின் உதவியுடன் டம்பர்கள் / டிரிப்பர்களில் ஏற்றப்பட்டு தேவைப்படும் வாடிக்கையாளர்களுக்கு கொண்டு செல்லப்படும்.
- வெடித்தல் மற்றும் துளையிடுதல் கிடைப்பதுடன் கட்டுப்படுத்தப்பட்ட வெடித்தல் தொழில்நுட்பம் தேவையான துண்டு துண்டாக கொடுக்கிறது, இதனால் கனிமம் பாதுகாப்பாக கையாளப்பட்டு இரண்டாம் நிலை வெடிப்பு இல்லாமல் பயன்படுத்தப்படுகிறது.
- குவாரி நடவடிக்கைகளுக்குத் தகுந்த அரை திறன் கொண்ட தொழிலாளர்கள் அருகில் உள்ள கிராமங்களைச் சுற்றி எளிதாகக் கிடைக்கும்

5.4 மாற்றுத் தொழில்நுட்பத்தின் பகுப்பாய்வு

இந்த திட்டங்களுக்கு திறந்தவெளி இயந்திரமயமாக்கப்பட்ட முறை தேர்ந்தெடுக்கப்பட்டுள்ளது. இந்த தொழில்நுட்பம் குறைவான சூல்கொள்ளல் காலத்தைக் கொண்டுள்ளது, பொருளாதார ரீதியாக லாபகரமானது, பாதுகாப்பானது மற்றும் குறைந்த உழைப்புச் செலவைக் கொண்டது. சந்தை நிலைமைக்கு ஏற்ப உற்பத்தியை அதிகரிக்க அல்லது குறைக்க இந்த முறை உள்ளமைந்த நெகிழ்வுத்தன்மையைக் கொண்டுள்ளது.

அத்தியாயம் 6. சுற்றுச்சூழல் கண்காணிப்பு திட்டம்

6.0 பொது

சுற்றுச்சூழல் கண்காணிப்பின் முக்கிய நோக்கம், சுற்றுச்சூழல் பண்புக்கூறுகள் மற்றும் செயல்பாட்டுக் கட்டத்தில் நடைமுறையில் உள்ள நிலைமைகள் ஆகியவற்றில் பெறப்பட்ட முடிவுகள் திட்டமிடல் கட்டத்தில் கணிப்புடன் இணங்குவதை உறுதி செய்வதாகும். முடிவுகளின் முந்தைய கணிப்பிலிருந்து கணிசமான விலகல் ஏற்பட்டால், இது காரணத்தைக் கண்டறிந்து தீர்வு நடவடிக்கைகளை பரிந்துரைக்கும் அடிப்படைத் தரவாக அமைகிறது. சுற்றுச்சூழல் (பாதுகாப்பு) சட்டம், 1986 இன் கீழ் சட்டப்பூர்வ விதிகளுக்கு இணங்குவதற்கு சுற்றுச்சூழல் கண்காணிப்பு கட்டாயமாகும், SEIAA வழங்கிய EC உத்தரவுகளின் கீழ் கண்காணிப்பு தொடர்பான தொடர்புடைய நிபந்தனைகள் மற்றும் தமிழ்நாடு மாசுக் கட்டுப்பாட்டு வாரியத்தின் உத்தரவின் கீழ் குறிப்பிடப்பட்டுள்ள நிபந்தனைகள் CTO வழங்குதல்.

6.1 கண்காணிப்பு பொறிமுறையின் முறை

EMP ஐ செயல்படுத்துதல் மற்றும் காலமுறை கண்காணிப்பு திட்ட ஆதரவாளரால் (சுரங்க உரிமையாளர்) மேற்கொள்ளப்படும். இந்த முன்மொழியப்பட்ட திட்டத்தினால் ஏற்படும் பாதிப்புகளை கண்காணிப்பதற்காக ஒரு விரிவான கண்காணிப்பு பொறிமுறை வகுக்கப்பட்டுள்ளது; தூசியை அடக்குதல், சத்தம் மற்றும் வெடிப்பு அதிர்வுகளை கட்டுப்படுத்துதல், இயந்திரங்கள் மற்றும் வாகனங்களை பராமரித்தல், சுரங்க வளாகத்தில் வீட்டு பராமரிப்பு, தோட்டம், சுற்றுச்சூழல் மேலாண்மை திட்டத்தை செயல்படுத்துதல் மற்றும் சுற்றுச்சூழல் அனுமதி நிலைமைகள் போன்ற சுற்றுச்சூழல் பாதுகாப்பு நடவடிக்கைகள் அந்தந்த சுரங்க நிர்வாகத்தால் கண்காணிக்கப்படும். மறுபுறம், பசுமை அரண் மேம்பாடு, சுற்றுச்சூழல் தர கண்காணிப்பு போன்ற பகுதி அளவிலான பாதுகாப்பு நடவடிக்கைகளை செயல்படுத்துவது, அவர்களின் சுரங்க நிர்வாகத்திற்கு அறிக்கை செய்யும் மூத்த நிர்வாகியால் மேற்கொள்ளப்படுகிறது.

முன்மொழியப்பட்ட அனைத்து குவாரிகளிலும் EMP மற்றும் பிற சுற்றுச்சூழல் பாதுகாப்பு நடவடிக்கைகள் செயல்படுத்தப்படுவதை கண்காணிக்க சுற்றுச்சூழல் கண்காணிப்பு செல் (EMC) அமைக்கப்படும்.

இந்த கலத்தின் பொறுப்புகள்:

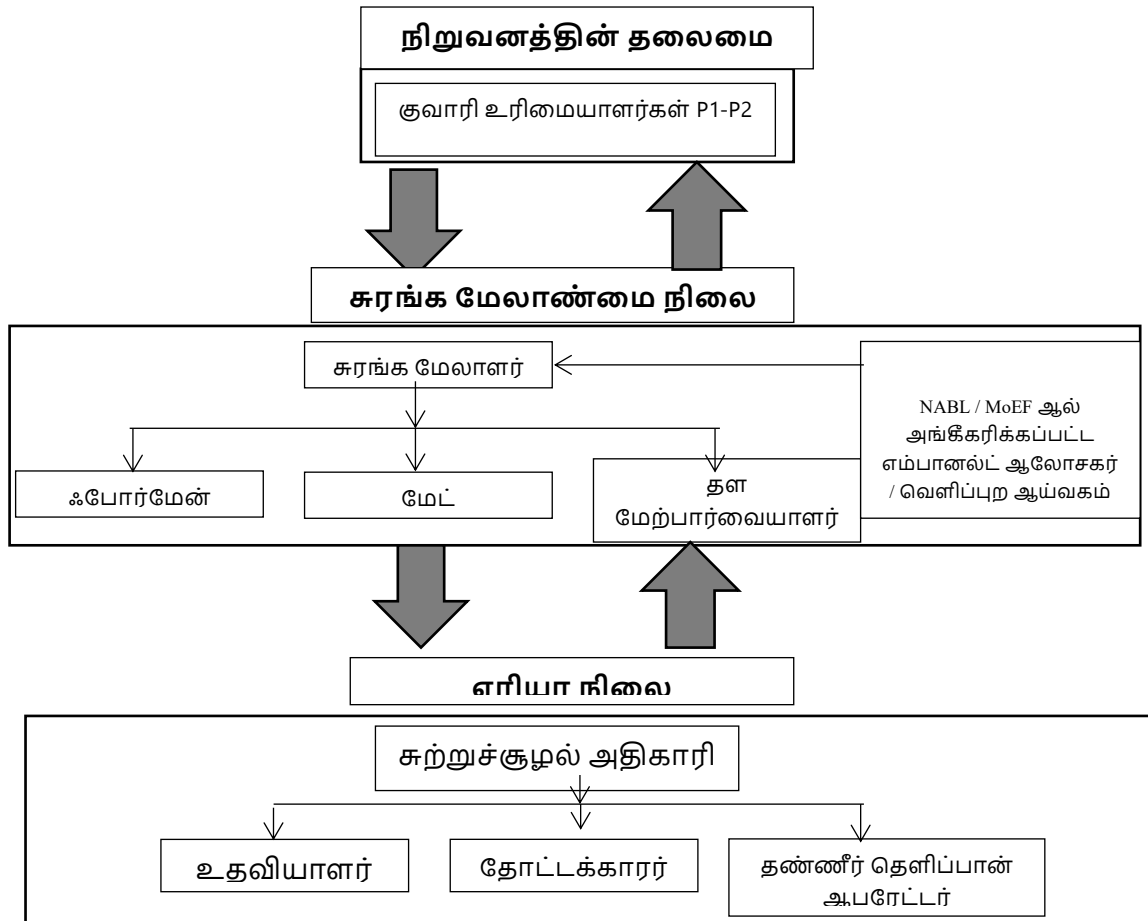
- மாசுக்கட்டுப்பாட்டு நடவடிக்கைகளை செயல்படுத்துதல்
- திட்டத்தை செயல்படுத்துவதை கண்காணித்தல்
- தோட்டத்திற்கு பிந்தைய பராமரிப்பு
- எடுக்கப்பட்ட மாசுக்கட்டுப்பாட்டு நடவடிக்கைகளின் செயல்திறனை சரிபார்க்க
- சுற்றுச்சூழலுடன் தொடர்புடைய பிற செயல்பாடு
- தேவைப்படும்போது நிபுணரின் ஆலோசனையைப் பெறுதல்.

சுற்றுச்சூழல் கண்காணிப்பு செல் தளத்தில் உள்ள அனைத்து கண்காணிப்பு திட்டங்களையும் ஒருங்கிணைக்கும் மற்றும் இவ்வாறு உருவாக்கப்படும் தரவு தொடர்ந்து மாநில ஒழுங்குமுறை நிறுவனங்களுக்கு இணக்க நிலை அறிக்கைகளாக வழங்கப்படும்.

கண்காணிக்கப்படும் சுற்றுச்சூழல் பண்புகளின் மாதிரி மற்றும் பகுப்பாய்வு அறிக்கையானது தமிழ்நாடு மாசுக் கட்டுப்பாட்டு வாரியத்திற்கு (TNPCB) ஒவ்வொரு முன்மொழியப்பட்ட திட்ட ஆதரவாளராலும் அரையாண்டு மற்றும் ஆண்டுக்கு ஒருமுறை சமர்ப்பிக்கப்படும். அரையாண்டு அறிக்கைகள் சுற்றுச்சூழல் மற்றும் வன அமைச்சகம், பிராந்திய அலுவலகம் மற்றும் SEIAA ஆகியவற்றிற்கும் சமர்ப்பிக்கப்படுகின்றன.

சுற்றுச்சூழல் பண்புகளின் மாதிரி மற்றும் பகுப்பாய்வு மத்திய மாசுக் கட்டுப்பாட்டு வாரியம் (CPCB) / சுற்றுச்சூழல், வனம் மற்றும் காலநிலை மாற்ற அமைச்சகம் (MoEF & CC) வழிகாட்டுதல்களின்படி இருக்கும்.

படம் 6.1: முன்மொழியப்பட்ட சுற்றுச்சூழல் கண்காணிப்பு செயல்



6.2 தணிப்பு நடவடிக்கைகளின் அமலாக்க அட்டவணை

முன்மொழியப்பட்ட திட்டத்தின் செயல்பாடுகளால் சுற்றுச்சூழலுக்கு ஏற்படும் பாதிப்பைக் குறைக்கும் வகையில் அத்தியாயம்-4 இல் முன்மொழியப்பட்ட தணிப்பு நடவடிக்கைகள் செயல்படுத்தப்படும். தணிப்பு நடவடிக்கைகளின் அமலாக்க அட்டவணை 6.1 இல் கொடுக்கப்பட்டுள்ளது.

அட்டவணை 6.1 அமலாக்க அட்டவணை

வ.எண்	பரிந்துரைகள்	கால கட்டம்	அட்டவணை
1	நில சுற்றுச்சூழல் கட்டுப்பாட்டு நடவடிக்கைகள்	திட்டத்தை செயல்படுத்துவதற்கு முன்	திட்டம் தொடங்கிய உடனேயே
2	மண் தரக் கட்டுப்பாட்டு நடவடிக்கைகள்	திட்டத்தை செயல்படுத்துவதற்கு முன்	திட்டம் தொடங்கிய உடனேயே
3	நீர் மாசு கட்டுப்பாட்டு நடவடிக்கைகள்	திட்டத்தை செயல்படுத்துவதற்கு முன் மற்றும் சுரங்க நடவடிக்கையுடன்	உடனடியாக மற்றும் திட்டத்தின் முன்னேற்றம்
4	காற்று மாசு கட்டுப்பாட்டு நடவடிக்கைகள்	திட்டத்தை செயல்படுத்துவதற்கு முன் மற்றும் சுரங்க நடவடிக்கையுடன்	உடனடியாக மற்றும் திட்டத்தின் முன்னேற்றம்
5	ஒலி மாசுக் கட்டுப்பாட்டு நடவடிக்கைகள்	திட்டத்தை செயல்படுத்துவதற்கு முன் மற்றும் சுரங்க நடவடிக்கையுடன்	உடனடியாக மற்றும் திட்டத்தின் முன்னேற்றம்
6	சுற்றுச்சூழல் சூழல்	சுரங்க நடவடிக்கைகளுடன் ஒவ்வொரு ஆண்டும் கட்டம் வாரியாக செயல்படுத்தப்படும்	உடனடியாக மற்றும் திட்டத்தின் முன்னேற்றம்

6.3 கண்காணிப்பு அட்டவணை மற்றும் அதிர்வெண்

கடமைகள் நிறைவேற்றப்படுவதை கண்காணிப்பு உறுதி செய்யும். இது சட்டப்பூர்வ தரங்களுக்கு எதிராக அளவீடு செய்வதற்காக வெளியேற்றங்கள், உமிழ்வுகள் மற்றும் கழிவுகளின் அளவுகள் மற்றும் செறிவுகள் போன்ற அளவீட்டுத் தகவல்களின் நேரடி அளவீடு மற்றும் பதிவு வடிவத்தை எடுக்கலாம். கண்காணிப்பில் சமூக-பொருளாதார தொடர்பு, உள்ளூர் தொடர்பு நடவடிக்கைகள் அல்லது புகார்களின் மதிப்பீடு ஆகியவை அடங்கும்.

சுரங்க நடவடிக்கைகளில் சுற்றுச்சூழல் கண்காணிப்பு பின்வருமாறு மேற்கொள்ளப்படும்:

- காற்றின் தரம்;
- நீர் மற்றும் கழிவு நீர் தரம்;
- ஒலி மட்டங்கள்;
- மண்ணின் தரம்; மற்றும்
- பசுமை அரண் மேம்பாடு

கண்காணிப்பு விவரங்கள் அட்டவணை 6.2 இல் விவரிக்கப்பட்டுள்ளன

அட்டவணை 6.2: முன்மொழியப்பட்ட கண்காணிப்பு அட்டவணை

வ. எண்.	சுற்று சூழல் தரவுகள்	இடங்கள்	கண்காணிப்பு		அளவுருக்கள்
			காலம்	அதிர்வெண்	
1	காற்று தரம்	7 இடங்கள் (1 மையம் & 6 இடையகம்)	24 மணி நேரம்	6 மாதங்களுக்கு ஒரு முறை	PM _{2.5} , PM ₁₀ , SO ₂ and NO _x .
2	வானிலை ஆய்வு	காற்று கண்காணிப்பு & ஐஎம்டி இரண்டாம் நிலை தரவு	மணிநேரம் / தினசரி	தொடர்ச்சியான ஆன்லைன் கண்காணிப்பு	காற்றின் வேகம், காற்றின் திசை, வெப்பநிலை, ஈரப்பதம் மற்றும் மழைப்பொழிவு
3	நீர் தர கண்காணிப்பு	6 இடங்கள் (1 மேற்பரப்பு நீர் & 5 நிலத்தடி நீர்)	-	6 மாதங்களுக்கு ஒரு முறை	IS: 10500, 1993 & CPCB விதிமுறைகளின் கீழ் குறிப்பிடப்பட்டுள்ள அளவுருக்கள்
4	நீர் அமைப்பு	குறிப்பிட்ட கிணறுகளில் 1 கிமீ சுற்றளவில் இடையக மண்டலத்தில் திறந்த கிணறுகளில் நீர் மட்டம்	-	6 மாதங்களுக்கு ஒரு முறை	ஆழம்
5	சத்தம்	7 இடங்கள் (1 மையம் & 6 இடையகம்)	மணிநேரம் / தினசரி	6 மாதங்களுக்கு ஒரு முறை	Leq, Lmax, Lmin, Leq பகல் மற்றும் இரவு
6	அதிர்வு	அருகில் உள்ள குடியிருப்பில்	-	வெடிக்கும் செயல்பாட்டின் போது	உச்ச துகள் வேகம்
7	மண்	6 இடங்கள் (1 மையம் & 5 இடையகம்)	-	6 மாதங்களுக்கு ஒரு முறை	இயற்பியல் மற்றும் வேதியியல் பண்புகள்
8	பசுமை அரண்	திட்ட பகுதிக்குள்	தினசரி	மாதங்களுக்கு ஒரு முறை	பராமரிப்பு

ஆதாரம்: கனிம சுரங்கத்திற்கான கையேட்டின் வழிகாட்டுதல், பிப்ரவரி 2010.

6.4 EMP க்கான பட்ஜெட் ஒதுக்கீடு

சுற்றுச்சூழல் பண்புகளை கண்காணிப்பதற்கான செலவு, கண்காணிக்கப்பட வேண்டிய அளவுரு, அதிர்வெண் கொண்ட இடங்களை மாதிரி/கண்காணித்தல் மற்றும் ஒவ்வொரு முன்மொழிவுக்கும் எதிரான செலவு ஒதுக்கீடு ஆகியவை அட்டவணை 6.3 இல் காட்டப்பட்டுள்ளன. NABL / MoEF ஆல் அங்கீகரிக்கப்பட்ட வெளிப்புற ஆய்வகத்திற்கு கண்காணிப்பு பணி வெளி ஆதாரமாக செய்யப்படும்.

சுற்றுச்சூழல் கண்காணிப்பு திட்டத்திற்கான முன்மொழியப்பட்ட மூலதனச் செலவு ரூ. 76,000/- மற்றும் ஒவ்வொரு முன்மொழியப்பட்ட திட்டத்திற்கும் ஆண்டுக்கு ரூ. 3,80,000/- தொடர் செலவு ஆகும்.

அட்டவணை 6.3 சுற்றுச்சூழல் கண்காணிப்பு பட்ஜெட்

முன்மொழிவு - P1		
அளவுரு	மூலதனச் செலவு	ஆண்டுக்கான தொடர் செலவு
காற்றின் தரம் வானிலையியல் நீர் தரம் நீரியல் மண்ணின் தரம் சத்தம் தரம் அதிர்வு ஆய்வு	ரூ.76,000/-	ரூ.76,000/-
மொத்தம்	ரூ.76,000/-	ரூ.76,000/-

ஆதாரம்: அங்கீகரிக்கப்பட்ட சுரங்கத் திட்டம்

முன்மொழிவு - P2		
அளவுரு	மூலதனச் செலவு	ஆண்டுக்கான தொடர் செலவு
காற்றின் தரம் வானிலையியல் நீர் தரம் நீரியல் மண்ணின் தரம் சத்தம் தரம் அதிர்வு ஆய்வு	ரூ.76,000/-	ரூ.76,000/-
மொத்தம்	ரூ.76,000/-	ரூ.76,000/-

ஆதாரம்: அங்கீகரிக்கப்பட்ட சுரங்கத் திட்டம்

6.5 கண்காணிக்கப்பட்ட தரவுகளின் அறிக்கையிடல் அட்டவணைகள்

காற்றின் தரம், நீரின் தரம், இரைச்சல் அளவுகள் மற்றும் பிற சுற்றுச்சூழல் பண்புக்கூறுகள் பற்றிய கண்காணிக்கப்படும் தரவு, தேவையான திருத்த நடவடிக்கைகளை எடுப்பதற்காக சுரங்க மேலாண்மை நிலை மற்றும் அமைப்பின் தலைவர் ஆகியோரால் அவ்வப்போது ஆய்வு செய்யப்படும். கண்காணிப்புத் தரவுகள் தமிழ்நாடு மாநில மாசுக்கட்டுப்பாட்டு வாரியத்திடம் CTO நிபந்தனைகள் மற்றும் சுற்றுச்சூழல் தணிக்கை அறிக்கைகளுக்கு இணங்க ஒவ்வொரு ஆண்டும் MoEF & CC மற்றும் அரையாண்டு இணக்க கண்காணிப்பு அறிக்கைகள் MoEF & CC பிராந்திய அலுவலகம் மற்றும் SEIAA க்கு சமர்ப்பிக்கப்படும்.

காலமுறை அறிக்கைகள் சமர்ப்பிக்கப்பட வேண்டியவை: -

- MoEF & CC - அரையாண்டு நிலை அறிக்கை
- TNPCB - அரையாண்டு நிலை அறிக்கை
- புவியியல் மற்றும் சுரங்கத் துறை: காலாண்டு, அரையாண்டு வருடாந்திர அறிக்கைகள்

சுரங்க மேலாளர்/முகவர் தவிர, காலமுறை அறிக்கைகளை -

- சுரங்க பாதுகாப்பு இயக்குனர்,
- தொழிலாளர் அமலாக்க அதிகாரி,

துறையால் நிர்ணயிக்கப்பட்ட விதிமுறைகளின்படி வெடிபொருட்களைக் கட்டுப்படுத்துபவர்.

அத்தியாயம் 8.கூடுதல் ஆய்வுகள்

7.0 பொது

திட்ட முன்மொழிபவர் மற்றும் ஒழுங்குமுறை ஆணையத்தால் அடையாளம் காணப்பட்ட வகைகளின்படி பின்வரும் கூடுதல் ஆய்வுகள் செய்யப்பட்டன. பொதுமக்கள் மற்றும் பிற பங்குதாரர்களால் அடையாளம் காணப்பட்ட வகைகள் பொது விசாரணைக்குப் பிறகு இணைக்கப்படும்.

- பொது ஆலோசனை
- இடர் மதிப்பீடு
- பேரிடர் மேலாண்மை திட்டம்
- ஒட்டுமொத்த தாக்க ஆய்வு
- பிளாஸ்டிக் கழிவு மேலாண்மை
- கோவிட் பிந்தைய சுகாதார மேலாண்மை திட்டம்

7.1 பொது ஆலோசனை

தமிழ்நாடு மாசுக்கட்டுப்பாட்டு வாரியத்தின் (TNPCB) உறுப்பினர் செயலாளருக்கான விண்ணப்பம், திட்டத் தளத்தில் அல்லது மாவட்டத்தில் அதன் அருகாமையில் பரந்த அளவிலான பொதுமக்களின் பங்களிப்பை உறுதிசெய்யும் வகையில், முறையாக, நேரக்கட்டுப்பாடு மற்றும் வெளிப்படையான முறையில் பொது மக்கள் கருத்து கேட்பு கூட்டம் நடத்த வேண்டும். வரைவு EIA / EMP அறிக்கை மற்றும் பொது விசாரணை நடவடிக்கைகளின் முடிவுகள் இறுதி EIA/EMP அறிக்கையில் விவரிக்கப்படும்.

7.2 இடர் மதிப்பீடு

2002 ஆம் ஆண்டு டிசம்பர் 31 ஆம் தேதியிட்ட சுற்றறிக்கை எண்.13 இன் படி, தன்பாத் சுரங்கப் பாதுகாப்பு இயக்குநரகம் (டிஜிஎம்எஸ்) வழங்கிய குறிப்பிட்ட இடர் மதிப்பீட்டு வழிகாட்டுதலின் அடிப்படையில் இடர் மதிப்பீட்டிற்கான வழிமுறை உருவாக்கப்பட்டுள்ளது. DGMS இடர் மதிப்பீட்டு செயல்முறை நோக்கம் கொண்டது. பணிச்சூழல் மற்றும் அனைத்து செயல்பாடுகளிலும் இருக்கும் மற்றும் சாத்தியமான அபாயங்களைக் கண்டறிந்து, உடனடி கவனம் தேவைப்படுபவர்களுக்கு முன்னுரிமை அளிப்பதற்காக அந்த ஆபத்துகளின் அபாய அளவை மதிப்பிடுதல். மேலும், இந்த ஆபத்துக்களுக்குப் பொறுப்பான வழிமுறைகள் அடையாளம் காணப்பட்டு, அவற்றின் கட்டுப்பாட்டு நடவடிக்கைகள், கால அட்டவணையில் அமைக்கப்பட்டுள்ளன, மேலும் துல்லியமான பொறுப்புகளுடன் பதிவு செய்யப்படுகின்றன.

DGMS வழங்கிய உலோக சுரங்கத்தை நிர்வகிப்பதற்கான தகுதிச் சான்றிதழை வைத்திருக்கும் தகுதி வாய்ந்த சுரங்க மேலாளரின் வழிகாட்டுதலின் கீழ் முழு குவாரி நடவடிக்கையும் மேற்கொள்ளப்படும். இடர் மதிப்பீடு என்பது விபத்துகளைத் தடுப்பதற்கும், அது நிகழாமல் தடுக்க தேவையான நடவடிக்கைகளை எடுப்பதற்கும் ஆகும்.

இந்த முன்மொழியப்பட்ட சுரங்கம் மற்றும் அதனுடன் தொடர்புடைய செயல்பாடுகள் தொடர்பாக மனித தூண்டுதலால் ஏற்படும் அபாயங்களின் காரணிகள்

விரிவான பகுப்பாய்வுடன் சுரங்கத்திற்கான காரணங்கள் மற்றும் கட்டுப்பாட்டு நடவடிக்கைகள் கீழே அட்டவணை 7.1 இல் கொடுக்கப்பட்டுள்ளன.

அட்டவணை 7.1 இடர் மதிப்பீடு & கட்டுப்பாட்டு நடவடிக்கைகள்

வ.எண்	ஆபத்து காரணிகள்	ஆபத்துக்கான காரணங்கள்	கட்டுப்பாட்டு நடவடிக்கைகள்
1	வெடிபொருட்கள் மற்றும் கனரக சுரங்க இயந்திரங்கள் காரணமாக விபத்துக்கள்	தவறான கையாளுதல் மற்றும் பாதுகாப்பற்ற பணி நடைமுறை	<ul style="list-style-type: none"> ▪ அனைத்து பாதுகாப்பு முன்னெச்சரிக்கைகள் மற்றும் சுரங்க சட்டம், 1952, மெட்டாலிஃபெரஸ் சுரங்க ஒழுங்குமுறை, 1961 மற்றும் சுரங்க விதிகள், 1955 ஆகியவற்றின் விதிகள் அனைத்து சுரங்க நடவடிக்கைகளின் போதும் கண்டிப்பாக பின்பற்றப்படும்; ▪ அருகிலுள்ள குழு தொழிற்பயிற்சி மையத்தில் உள்ள பயிற்சிக்கு தொழிலாளர்கள் அனுப்பப்படுவார்கள் ▪ அங்கீகரிக்கப்படாத நபர்களின் நுழைவு தடை செய்யப்படும்; ▪ சுரங்க அலுவலக வளாகம் மற்றும் சுரங்கப் பகுதியில் தீயணைப்பு மற்றும் முதலுதவி ஏற்பாடுகள்; ▪ பாதுகாப்பு காலணி, ஹெல்மெட், கண்ணாடி போன்ற அனைத்து பாதுகாப்பு உபகரணங்களின் ஏற்பாடுகளும் ஊழியர்களுக்குக் கிடைக்கும் மற்றும் அவற்றின் பயன்பாட்டிற்கான வழக்கமான சோதனை ▪ அங்கீகரிக்கப்பட்ட திட்டங்களின்படி குவாரி வேலை செய்தல் மற்றும் சுரங்கத் திட்டங்களை தொடர்ந்து புதுப்பித்தல்; ▪ சுரங்கத்தின் பக்கங்களை தினசரி அடிப்படையில் சுத்தம் செய்வது, அதிகப்படியான அல்லது குறைப்பு ஏற்படுவதைத் தவிர்ப்பதற்காக தினமும் செய்யப்பட வேண்டும்; ▪ வெடிபொருட்களைக் கையாளுதல், சார்ஜ் செய்தல் மற்றும் சுடுதல் ஆகியவை சுரங்க மேலாளரின் மேற்பார்வையின் கீழ் மட்டுமே

			<p>திறமையான நபர்களால் மேற்கொள்ளப்படும்;</p> <ul style="list-style-type: none"> உற்பத்தியாளரின் வழிகாட்டுதல்களின்படி அனைத்து சுரங்க உபகரணங்களையும் பராமரித்தல் மற்றும் சோதனை செய்தல்.
2	துளையிடுதல்	<p>முறையற்ற மற்றும் பாதுகாப்பற்ற நடைமுறைகள்</p> <p>அழுத்தப்பட்ட காற்றின் அதிக அழுத்தம் காரணமாக, குழல்களை வெடிக்கலாம்</p> <p>தூரப்பண கம்பி உடைந்து போகலாம்</p>	<ul style="list-style-type: none"> துளையிடுதலுக்காக (SOP) நிறுவப்பட்ட பாதுகாப்பான இயக்க முறை கண்டிப்பாக பின்பற்றப்படும். பயிற்சி பெற்ற ஆபரேட்டர்கள் மட்டுமே பணியமர்த்தப்படுவார்கள். பிளாஸ்டர் / பிளாஸ்டிங் ஃபோர்மேன் அனைத்து இடங்களையும் முழுமையாக ஆய்வு செய்யும் வரை, துப்பாக்கிச் சூடு நடத்தப்பட்ட பகுதியில் எந்த துளையிடுதலும் தொடங்கப்படக்கூடாது. துளையிடுதல் நேரடியாக ஒன்றன் மேல் ஒன்றாக உள்ள இடங்களில் பெஞ்சுகளில் ஒரே நேரத்தில் மேற்கொள்ளப்படக்கூடாது. ஆபரேட்டர் கையேட்டின்படி கம்பர்சர் மற்றும் தூரப்பண உபகரணங்களில் உள்ள தேய்ந்து போன பாகங்களை அவ்வப்போது தடுப்பு பராமரிப்பு மற்றும் மாற்றுதல். அனைத்து பயிற்சி அலகுகளும் ஈரமான துளையிடுதலுடன் வழங்கப்பட வேண்டும், திறமையான வேலை நிலையில் பராமரிக்கப்பட வேண்டும். ஆபரேட்டர் அனைத்து தனிப்பட்ட பாதுகாப்பு உபகரணங்களையும் தவறாமல் பயன்படுத்த வேண்டும்.
3	வெடித்தல்	<p>பறக்கும் பாறை, தரை அதிர்வு, சத்தம் மற்றும் தூசி.</p> <p>முறையற்ற மின்னூட்டம், ஸ்டெம்மிங் & வெடித்தல்/ வெடித்தல்</p>	<ul style="list-style-type: none"> விதிமுறைகளின்படி ஒரு தாமதத்திற்கு அதிகப்பட்ச கட்டணத்தை கட்டுப்படுத்தவும் மற்றும் உகந்த வெடிப்பு துளை வடிவத்தின் மூலம், அதிர்வுகள் அனுமதிக்கப்பட்ட வரம்பிற்குள் கட்டுப்படுத்தப்படும் மற்றும் வெடிப்பு பாதுகாப்பாக நடத்தப்படும். வெடித்தல் துளைகளை மின்னூட்டம் செய்தல், ஸ்டெம்மிங் &

		<p>துளைகளை சீர்த்திருத்தம் செய்தல்</p> <p>வாகனங்களின் இயக்கத்தால் அதிர்வு</p>	<p>வெடித்தல்/பயரிங் செய்வதற்கான SOP, செயல்பாட்டின் ஆரம்ப கட்டத்தில் பிளாஸ்டிங் குழுவினரால் பின்பற்றப்படும்.</p> <ul style="list-style-type: none"> ▪ ஷாட்கள் பகல் நேரத்தில் மட்டுமே சுடப்படுகின்றன. ▪ எந்த ஒரு நாளில் சார்ஜ் செய்யப்பட்ட அனைத்து துளைகளும் அதே நாளில் சுடப்படும். ▪ ஆபத்து மண்டலம் தெளிவாக வரையறுக்கப்படும் (சிவப்புக் கொடிகள் மூலம்)
4	போக்குவரத்து	<p>விபத்து மற்றும் காயங்களுக்கு பங்களிக்கும் சாத்தியமான அபாயங்கள் மற்றும் பாதுகாப்பற்ற வேலைகள்</p> <p>பொருள் அதிக சுமை</p> <p>வாகனத்தை முந்திச் செல்லும் போது</p> <p>டிரக்கை இயக்குபவர் தனது அறையை ஏற்றும்போது அதை விட்டு வெளியேறுகிறார்.</p>	<ul style="list-style-type: none"> ▪ வேலையைத் தொடங்கும் முன், ஓட்டுநர்கள் டம்பர்/டிரக்/டிப்பரில் எண்ணெய்(கள்), எரிபொருள் மற்றும் நீர் நிலைகள், டயர் வீக்கம், பொதுத் தூய்மை, பிரேக்குகள், ஸ்டீயரிங் அமைப்பு, தானாக இயக்கப்படும் ஆடியோ-விஷுவல் ரிவர்சிங் அலாரம், பின்புறம் உள்ளிட்ட எச்சரிக்கை சாதனங்களை நேரில் சரிபார்ப்பார்கள். கண்ணாடிகள், பக்கவாட்டு விளக்குகள் போன்றவை நல்ல நிலையில் உள்ளன. ▪ எந்த ஒரு அங்கீகரிக்கப்படாத நபரையும் வாகனத்தில் சவாரி செய்ய அனுமதிக்காதீர்கள் அல்லது எந்த அங்கீகரிக்கப்படாத நபரையும் வாகனத்தை இயக்க அனுமதிக்காதீர்கள். ▪ குழிவான கண்ணாடிகள் அனைத்து மூலைகளிலும் வைக்கப்பட வேண்டும் ▪ அனைத்து வாகனங்களும் ஒவ்வொரு முனை புள்ளியிலும் ஒரு ஸ்பாட்டருடன் ரிவர்ஸ் ஹாரன் பொருத்தப்பட்டிருக்க வேண்டும் ▪ வாகனத் திறனுக்கு ஏற்ப ஏற்றுதல் ▪ ஆபரேட்டர் கையேட்டின்படி வாகனங்களை அவ்வப்போது பராமரித்தல்

5	இயற்கை சீற்றங்கள்	எதிர்பாராத சம்பவங்கள்	<ul style="list-style-type: none"> மழைநீர் வெள்ளத்தில் மூழ்குவதைத் தடுக்க தப்பிக்கும் வழிகள் வழங்கப்படும் தீயை அணைக்கும் கருவிகள் மற்றும் மணல் வாளிகள்
6	சுரங்க பெஞ்சுகள் மற்றும் குழி சாய்வு	சாய்வு வடிவியல், புவியியல் அமைப்பு	<ul style="list-style-type: none"> குழி சாய்வு 60° கீழே இருக்க வேண்டும் மற்றும் ஒவ்வொரு பெஞ்சு உயரம் 5 மீ இருக்க வேண்டும்

ஆதாரம்: FAE & சுற்றுச்சூழல் அனுமதி ஆல் பகுப்பாய்வு செய்யப்பட்டு முன்மொழியப்பட்டது

7.3 பேரிடர் மேலாண்மைத் திட்டம்

நிலநடுக்கம், நிலச்சரிவு போன்ற இயற்கை பேரழிவுகள் கடந்த கால வரலாற்றில் பதிவு செய்யப்படவில்லை, ஏனெனில் நிலப்பரப்பு நில அதிர்வு மண்டலம் III இன் கீழ் வகைப்படுத்தப்பட்டுள்ளது. இப்பகுதி கடலில் இருந்து வெகு தொலைவில் உள்ளதால் கடும் வெள்ளம் மற்றும் சுனாமியால் ஏற்படும் பேரழிவை எதிர்பார்க்கவில்லை.

பேரிடர் மேலாண்மைத் திட்டம், உயிர் பாதுகாப்பு, சுற்றுச்சூழலைப் பாதுகாத்தல், நிறுவலின் பாதுகாப்பு, உற்பத்தி மற்றும் காப்புச் செயல்பாடுகளை மறுசீரமைப்பு செய்தல் போன்ற முன்னுரிமைகளை உறுதி செய்வதை நோக்கமாகக் கொண்டுள்ளது.

பேரிடர் மேலாண்மை திட்டத்தின் நோக்கம், சுரங்கம் மற்றும் வெளிப்புற சேவைகளின் ஒருங்கிணைந்த வளங்களைப் பயன்படுத்தி பின்வருவனவற்றை அடைவதாகும்:

7 பாதிக்கப்பட்டவர்களின் மீட்பு மற்றும் மருத்துவ சிகிச்சை;

7 மற்றவர்களைப் பாதுகாத்தல்;

7 பொருள் மற்றும் சுற்றுச்சூழலுக்கு ஏற்படும் சேதத்தை குறைத்தல்;

7 தொடக்கத்தில் சம்பவத்தைக் கட்டுப்படுத்தி இறுதியில் கட்டுக்குள் கொண்டு வருதல்;

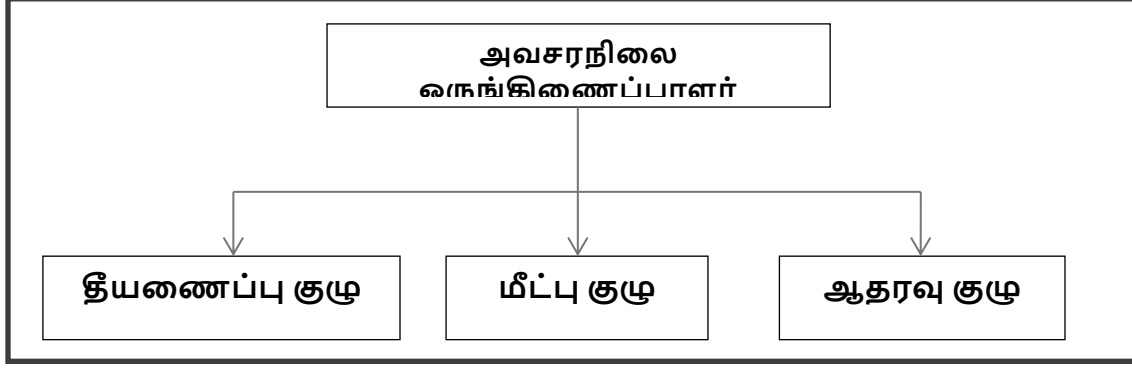
7 பாதிக்கப்பட்ட பகுதியின் பாதுகாப்பான மறுவாழ்வு; மற்றும்

7 அவசரநிலைக்கான காரணம் மற்றும் சூழ்நிலைகள் பற்றிய அடுத்த விசாரணைக்கு தொடர்புடைய பதிவுகள் மற்றும் உபகரணங்களை பாதுகாத்தல்

புனர்வாழ்வை மீட்பதற்கும், மருத்துவ உதவியை வழங்குவதற்கும், இயல்பு நிலையை மீட்டெடுப்பதற்கும், செயல்பாட்டுத் திறனை மேம்படுத்துவதாகும். சுரங்கங்களுக்குள் அல்லது சுரங்கங்களுக்கு அருகில் உள்ள பெரிய அவசரநிலையின் விளைவுகளைச் சமாளிக்க, ஒரு பேரிடர் மேலாண்மைத் திட்டம் வகுக்கப்பட வேண்டும், மேலும் இந்த திட்டமிடப்பட்ட அவசர ஆவணம் “பேரழிவு மேலாண்மைத் திட்டம்” என்று அழைக்கப்படுகிறது.

ஒரு பேரிடர் ஏற்பட்டால், தடுப்பு நடவடிக்கைகள் இருந்தபோதிலும், கீழே உள்ள விளக்கங்களின்படி பேரிடர் மேலாண்மை செய்யப்பட வேண்டும். அவசரகால சூழ்நிலைகளைக் கையாள்வதற்காக முன்மொழியப்பட்ட ஒரு அமைப்பு உள்ளது மற்றும் முக்கிய பணியாளர்கள் மற்றும் அவர்களின் குழு இடையேயான ஒருங்கிணைப்பு படம் 7.1 இல் காட்டப்பட்டுள்ளது.

படம் 7.1: பேரிடர் மேலாண்மை குழு அமைப்பு



அவசரநிலை அமைப்பு, தகுதிவாய்ந்த சுரங்க மேலாளரான அவசரநிலை ஒருங்கிணைப்பாளரால் வழிநடத்தப்படும். அவர் இல்லாத நிலையில், சுரங்க மேலாளர் வரும் வரை, சுரங்கத்தில் இருக்கும் பெரும்பாலான மூத்தவர்கள் அவசரகால ஒருங்கிணைப்பாளராக இருப்பார்கள். அவசரகால சூழ்நிலைகளைக் கவனிப்பதற்காக மூன்று குழுக்கள் இருக்கும் - தீயணைப்புக் குழு, மீட்புக் குழு மற்றும் ஆதரவுக் குழு. அணிகளின் முன்மொழியப்பட்ட அமைப்பு அட்டவணை 7.2 இல் கொடுக்கப்பட்டுள்ளது.

அட்டவணை 7.2: அவசர நிலையைச் சமாளிக்க முன்மொழியப்பட்ட குழுக்கள்

பதவி	தகுதி
தீயணைப்பு குழு	
குழுத் தலைவர்/ அவசர ஒருங்கிணைப்பாளர் (EC)	சுரங்க மேலாளர்
குழு உறுப்பினர்	சுரங்க மேற்பார்வையாளர்
குழு உறுப்பினர்	சுரங்க துணை
மீட்பு குழு	
குழுத் தலைவர்/ அவசர ஒருங்கிணைப்பாளர் (EC)	சுரங்க மேலாளர்
குழு உறுப்பினர்/ சம்பவக் கட்டுப்பாட்டாளர் (IC)	சுற்றுச்சூழல் அதிகாரி
குழு உறுப்பினர்	சுரங்க மேற்பார்வையாளர்
ஆதரவு குழு	
குழுத் தலைவர்/ அவசர ஒருங்கிணைப்பாளர் (EC)	சுரங்க மேலாளர்
உதவி குழு தலைவர்	சுற்றுச்சூழல் அதிகாரி
குழு உறுப்பினர்	சுரங்க துணை
பாதுகாப்புக் குழுத் தலைவர்/ அவசரகால பாதுகாப்புக் கட்டுப்பாட்டாளர்	சுரங்க மேற்பார்வையாளர்

சுரங்கம் செயல்பாட்டுக்கு வந்ததும், பணியாளர்களின் பெயர்களுடன் மேற்கண்ட அட்டவணை தயாரிக்கப்பட்டு தொழிலாளர்களுக்கு எளிதாகக் கிடைக்கும். சுரங்கம், தீயணைப்பு நிலையம் மற்றும் அண்டை தொழில் பிரிவுகள்/சுரங்கங்களின் பல்வேறு துறைகளை கட்டுப்படுத்த, ஒரு மொபைல் தொடர்பு நெட்வொர்க் மற்றும் வயர்லெஸ் சுரங்க அவசர கட்டுப்பாட்டு அறையை (M ECR) இணைக்க வேண்டும்.

அவசரக் குழுவின் பாத்திரங்கள் மற்றும் பொறுப்புகள் –

(அ) அவசர ஒருங்கிணைப்பாளர் (EC)

அவசரகால ஒருங்கிணைப்பாளர் தளத்தின் முழுமையான கட்டுப்பாட்டை ஏற்றுக்கொள்வார் மற்றும் Mசுற்றுச்சூழல் அனுமதிR இல் இருக்க வேண்டும்.

(ஆ) சம்பவக் கட்டுப்பாட்டாளர் (ஐசி)

சம்பவக் கட்டுப்பாட்டாளர் என்பது அவசரநிலையின் இடத்திற்குச் சென்று, அவசரநிலையைக் கடப்பதற்கு அல்லது கட்டுப்படுத்துவதற்கான செயல் திட்டத்தை மேற்பார்வையிடும் ஒரு நபராக இருக்க வேண்டும். ஷிப்ட் மேற்பார்வையாளர் அல்லது சுற்றுச்சூழல் அதிகாரி ஐசியின் பொறுப்பை ஏற்க வேண்டும்.

(இ) தொடர்பு மற்றும் ஆலோசனைக் குழு

ஆலோசனை மற்றும் தகவல் தொடர்பு குழுவில் சுரங்கத் துறைகளின் தலைவர்கள் அதாவது சுரங்க மேலாளர் இருக்க வேண்டும்.

(ஈ) பெயர் அழைப்பு ஒருங்கிணைப்பாளர்

சுரங்க மேற்பார்வையாளர் பெயர் அழைப்பு ஒருங்கிணைப்பாளராக இருப்பார். பெயர் அழைப்பு ஒருங்கிணைப்பாளர் பெயர் அழைப்பை நடத்துவார் மற்றும் சுரங்கப் பணியாளர்களை கூடும் இடத்திற்கு வெளியேற்றுவார். கடமையில் இருக்கும் அனைத்து பணியாளர்களுக்கும் கணக்கு வைப்பதே அவரது பிரதான பணியாக இருக்கும்.

(உ) தேடல் மற்றும் மீட்பு குழு

சிக்கியுள்ள பணியாளர்களை மீட்கும் பணியை மேற்கொள்வதற்கு பயிற்சி பெற்ற மற்றும் ஆயுதம் ஏந்திய நபர்கள் குழுவாக இருக்க வேண்டும். முதல்தவி மற்றும் தீயை அணைப்பதில் பயிற்சி பெற்றவர்கள் தேடல் மற்றும் மீட்புக் குழுவில் சேர்க்கப்படுவார்கள்.

(ஊ) அவசரகால பாதுகாப்பு கட்டுப்படுத்தி

அவசரகால பாதுகாப்புக் கட்டுப்பாட்டாளர் பிரதான வாயில் அலுவலகத்தில் அமைந்துள்ள மற்றும் வெளி நிறுவனங்களை வழிநடத்தும் மூத்த பாதுகாப்பு நபராக இருக்க வேண்டும். எ.கா. தீயணைப்புப் படை, காவல்துறை, மருத்துவர் மற்றும் ஊடகவியலாளர்கள்.

அவசர கட்டுப்பாட்டு செயல்முறை –

அவசரகாலத்தின் ஆரம்பம், அனைத்து நிகழ்தகவுகளிலும், ஒரு பெரிய தீ அல்லது வெடிப்பு அல்லது எக்ஸ்கவேட்டர்யின் போது சுவர் இடிந்து விழுவதன் மூலம் தொடங்கும் மற்றும் பல்வேறு பாதுகாப்பு சாதனங்கள் மற்றும் பணியில் இருக்கும் செயல்பாட்டு ஊழியர்களால் கண்டறியப்படும். பணியில் இருக்கும் ஊழியர் ஒருவர் இருந்தால், அவர் (அவருக்கு போதுமான விவரம் அளிக்கப்பட்ட தளத்தின் அவசர நடைமுறையின்படி) அருகில் உள்ள அலாரம் அழைப்புப் புள்ளிக்குச் சென்று, கண்ணாடியை உடைத்து

அலாரங்களைத் தூண்டுவார். விபத்து நடந்த இடம் மற்றும் தன்மை குறித்து அவசர கட்டுப்பாட்டு அறைக்கு தெரிவிக்கவும் அவர் தன்னால் முடிந்தவரை முயற்சிப்பார். பணி அவசர நடைமுறைக்கு இணங்க, அவசரநிலையை விளக்குவதற்கும் கட்டுப்படுத்துவதற்கும் பின்வரும் முக்கிய நடவடிக்கைகள் உடனடியாக நடைபெறும்.

- தளத்தில் தீயணைப்பு வீரர் தலைமையிலான தீயணைப்பு குழுவினர் தீ நுரை டெண்டர்கள் மற்றும் தேவையான உபகரணங்களுடன் சம்பவம் நடந்த இடத்திற்கு வருவார்கள்.
- அவசரகால பாதுகாப்புக் கட்டுப்பாட்டாளர் பிரதான வாயில் அலுவலகத்தில் இருந்து தனது பணியைத் தொடங்குவார்
- சம்பவக் கட்டுப்படுத்தி, மீட்புக் குழுவின் உதவியுடன் அவசரத் தளத்திற்கு விரைந்து சென்று அவசரநிலையைக் கையாளத் தொடங்குவார்.
- தளத்தின் முதன்மைக் கட்டுப்பாட்டாளர் தனது ஆலோசனை மற்றும் தகவல் தொடர்புக் குழுவின் உறுப்பினர்களுடன் MEQR க்கு வந்து தளத்தின் முழுமையான கட்டுப்பாட்டை எடுத்துக்கொள்வார்.
- அவர் சம்பவக் கட்டுப்பாட்டாளரிடமிருந்து தொடர்ந்து தகவல்களைப் பெறுவார் மற்றும் இதற்கான முடிவுகளை மற்றும் வழிகாட்டுதல்களை வழங்குவார்:
 - சம்பவக் கட்டுப்பாட்டாளர்
 - சுரங்க கட்டுப்பாட்டு அறைகள்
 - அவசர பாதுகாப்பு கட்டுப்பாட்டாளர்

வெவ்வேறு இடங்களில் முன்மொழியப்பட்ட தீயை அணைக்கும் கருவிகள் –

சுரங்கத்திற்குள் ஆபத்தான இடங்களில் பின்வரும் வகையான தீயை அணைக்கும் கருவிகள் முன்மொழியப்பட்டுள்ளன.

அட்டவணை 7.3: வெவ்வேறு இடங்களில் முன்மொழியப்பட்ட தீயை அணைக்கும் கருவிகள்

இடம்	தீயை அணைக்கும் கருவிகளின் வகை
மின் சாதனங்கள்	CO2 வகை, நுரை வகை, உலர் இரசாயன தூள் வகை
எரிபொருள் சேமிப்பு பகுதி	CO2 வகை, நுரை வகை, உலர் இரசாயன தூள் வகை, மணல் வாளி
அலுவலக பகுதி	உலர் இரசாயன வகை, நுரை வகை

பேரிடர் காலத்தில் பின்பற்ற வேண்டிய எச்சரிக்கை அமைப்பு –

தள கட்டுப்பாட்டாளர், தீயணைப்புக் குழுவிடமிருந்து பேரிடர் செய்தியைப் பெறும்போது, சுரங்கக் கட்டுப்பாட்டு அறை உதவியாளர் 5 நிமிடங்களுக்கு சைரன் ஒலிப்பார். பொது அறிவிப்பு அமைப்பு மூலம் பேரிடர் செய்தியை ஒளிபரப்ப சம்பவக் கட்டுப்பாட்டாளர் ஏற்பாடு செய்வார். சம்பவக் கட்டுப்பாட்டாளரிடமிருந்து “எமர்ஜென்சி ஓவர்” என்ற செய்தியைப் பெற்றவுடன், அவசரகால கட்டுப்பாட்டு அறை உதவியாளர் 2 நிமிடங்களுக்கு நேராக அலாரத்தை ஒலிப்பதன் மூலம் “அணைத்து தெளிவான சிக்னலையும்” வழங்குவார்.

7.4 ஒட்டுமொத்த தாக்கம் ஆய்வு

குழுமத்தில் முன்மொழியப்பட்ட மற்றும் ஏற்கனவே உள்ள குவாரிகளை எளிதாகப் பிரதிநிதித்துவப்படுத்த, தனித்துவக் குறியீடுகள் கொடுக்கப்பட்டு, இந்த EIA/EMP அறிக்கையில் அடையாளம் காணப்பட்டு ஆய்வு செய்யப்படுகிறது.

அட்டவணை 7.4: 500 மீட்டர் சுற்றளவில் உள்ள குவாரிகளின் பட்டியல்

உத்தேசிக்கப்பட்டுள்ள குவாரி					
குறியீடு	உரிமையாளர் பெயர்	கிராமம்	புல எண்கள்	பரப்பளவு (ஹெக்டேர்)	நிலை
P1	B. விஷ்ணு குமார், த\பெ. பாலசுப்ரமணியம், எண்.4/114-G, சேடர்பாளையம், வாவிபாளையம், திருப்பூர் மாவட்டம்- 641 666.	கீரனூர்	441/A1 (P), A2 (P), A3 (P) & A4 (P)	2.00.21	Lr.No.SEIAA-TN/F.No.10458/ ToR-1627/2023 தேதி: 12.12.2023.
P2	திரு.P.சசிசுமார், த\பெ. பழனிசாமி, எண். 5/257, கீரனூர் கிராமம், காங்கயம் தாலுக்கா, திருப்பூர் மாவட்டம் - 638 701.	கீரனூர்	449 (P) & 450	4.44.0	Lr.No.SEIAA-TN/F.No.9456/S EAC/1(a) ToR-1692/2024 தேதி: 23.04.2024.
P3	திரு.P.சசிசுமார், த\பெ. பழனிசாமி, எண். 5/257, கீரனூர் கிராமம், காங்கயம் தாலுக்கா, திருப்பூர் மாவட்டம் - 638 701.	கீரனூர்	442(P)	2.00.0	File No.: 8549 EC Granted on 25.03.2024
மொத்தம் பரப்பளவு				8.44.21	
தற்போதுள்ள குவாரிகள்					
குறியீடு	உரிமையாளர் பெயர்	கிராமம்	புல எண்கள்	பரப்பளவு (ஹெக்டேர்)	நிலை
E1	S.P.பாலசுப்ரமணியம்	கீரனூர்	603/3 (P), 603/4(P)	2.01.17	01.10.2018 to 30.09.2023
மொத்தம் பரப்பளவு				2.01.17	
காலாவதியான குவாரிகள்					
Ex-1	C.P.வேலுசாமி			2.15.0	
Ex-2	திரு.N.சுப்ரமணியம்			2.15.0	
Ex-3	திரு.ஏ.எம்.பழனிசாமி			2.41.0	
மொத்தம் பரப்பளவு				6.71.0	
மொத்த குழும பரப்பளவு				10.45.38	

குறிப்பு:-

- குழுமப் பகுதி MoEF & CC அறிவிப்பின் படி கணக்கிடப்படுகிறது - S.O. 2269 (இ) தேதி: 01.07.2016

அட்டவணை 7.5: குழுமத்தில் முன்மொழியப்பட்ட திட்டங்களின் முக்கிய அம்சங்கள்

- P1

சுரங்கத்தின் பெயர்	B. விஷ்ணு குமார் சாதாரண கல் மற்றும் கிராவல் குவாரி		
சர்வே எண்	441/A1 (P), A2 (P), A3 (P) & A4 (P)		
பரப்பளவு	2.00.21 ஹெக்டேர்		
கிராமம் தாலுகா மற்றும் மாவட்டம்	கீரனூர் கிராமம், காங்கயம் தாலுக்கா, திருப்பூர் மாவட்டம், தமிழ்நாடு மாநிலம்.		
நில வகை	இது ஒரு பட்டா நிலம், விண்ணப்பதாரரின் பெயரில் (திரு.பி. விஷ்ணு குமார்) பதிவு செய்யப்பட்ட பட்டா எண். 3902 மற்றும் டிஎம்டி பி. விஜய் லட்சுமி, பட்டா எண்.556,508 & 518. விண்ணப்பதாரர் பட்டாதாரர்களிடமிருந்து ஒப்புதல் பெற்றுள்ளார்.		
முந்தைய வரலாறு	முன்பு குத்தகை B. விஜயலட்சுமி ஆல் இயக்கப்பட்டது. proceeding No.Rc.No.166/Mines/2011, தேதி:03.07.2012. குத்தகை காலம் 03.07.2012 to 02.07.2017 at சர்வே எண்கள். 441/A1,441/A2 & 441/A3.(பரப்பு :2.78.0 ஹெக்டேர். ரூ.32,86,890/- அபராதம் விதிக்கப்பட்டது மற்றும் தொகையை திருமதி. B. விஜயலட்சுமி செலுத்தியுள்ளார்		
தற்போதுள்ள குழி அளவுகள்	68m (L)*23m (W)*12m (D) bgl		
டோபோஷீட் எண்	58-E/12		
அட்சரேகை	11° 04' 56.20"N to 11° 05' 02.05"N		
தீர்க்கரேகை	77° 33' 27.55"E to 77° 33' 33.06"E		
மிக உயர்ந்த உயரம்	282மீ AMSL		
குத்தகை காலம்/சுரங்கத் திட்ட காலம்	5ஆண்டுகள்		
சுரங்கத்தின் முன்மொழியப்பட்ட ஆழம்	45 மீ தரை மட்டத்திற்கு கீழே (2மீ கிராவல் + 3மீ பாறை சிதைவு + 40மீ சாதாரண கல்)		
புவியியல் வளங்கள்	சாதாரண கல் மீ ³	பாறை சிதைவு மீ ³	கிராவல் மீ ³
	7,94,365	55,770	36,894
சுரங்க இருப்புக்கள்	சாதாரண கல் மீ ³	பாறை சிதைவு மீ ³	கிராவல் மீ ³
	2,64,320	42,480	30,240
அங்கீகரிக்கப்பட்ட சுரங்கத் திட்டத்தில் ஐந்தாண்டு திட்ட காலம்	சாதாரண கல் மீ ³	பாறை சிதைவு மீ ³	கிராவல் மீ ³
	2,64,320	42,480	30,240
உச்ச உற்பத்தி	61,120	18,054	13,680
இறுதி குழி பரிமாணங்கள்	126m (L) x 131 (W) x 45m(D) bgl		
சுற்றியுள்ள பகுதிகளில் நீர்மட்டம்	58m bgl		
சுரங்க முறை	திறந்தவெளி இயந்திரமயமாக்கப்பட்ட சுரங்க முறை, துளையிடுதல் மற்றும் வெடித்தல் ஆகியவற்றை உள்ளடக்கியது.		
நிலப்பரப்பு	குத்தகைக்கு பயன்படுத்தப்பட்ட பகுதி வெற்று நிலப்பரப்பாகும். இப்பகுதி வடகிழக்கு பக்கமாக மென்மையான சாய்வாக உள்ளது மற்றும் இப்பகுதியின் உயரம் சராசரி கடல் மட்டத்திலிருந்து 282மீ உயரத்தில்		

	உள்ளது. இப்பகுதி 2மீ தடிமன் கொண்ட கிராவல், 3மீ பாறை சிதைவு மூடப்பட்டுள்ளது, அதைத் தொடர்ந்து 5மீ (2மீ கிராவல் + 3மீ பாறை சிதைவு) பாரிய சார்னோகைட் காணப்படுகிறது, இது ஏற்கனவே உள்ள குவாரி குழியிலிருந்து தெளிவாக ஊகிக்கப்படுகிறது.	
இயந்திரங்கள் முன்மொழியப்பட்டன	ஜாக் ஹேமர்	6 Nos
	கம்பிரசர்	2 No
	பக்கெட் மற்றும் ராக் பிரேக்கர் கொண்ட எக்ஸ்கவேட்டர்	2No
	டிப்பர்கள்	4 Nos
வெடித்தல் முறை	ஷாட் ஹோல் டிரில்லிங் மூலம் கட்டுப்படுத்தப்பட்ட பிளாஸ்டிக் முறை மற்றும் 25 மிமீ ஸ்லரி வெடிமருந்து சிறிய டயா ஆகியவை சாதாரண கல்லை அகற்றுவதற்கும் வெற்றி பெறுவதற்கும் உடைக்க மற்றும் ஹீவிங் விளைவைப் பயன்படுத்த பரிந்துரைக்கப்படுகிறது. ஆழமான துளையிடல் முன்மொழியப்படவில்லை.	
உத்தேச மனிதவள வரிசைப்படுத்தல்	32 நபர்கள்	
திட்ட செலவு	ரூ. 73,48,000/-	
EMP செலவு	ரூ. 3,80,000/-	
மொத்த திட்ட செலவு	ரூ. 77,28,000/-	
CER செலவு	ரூ. 5,00,000/-	
அருகிலுள்ள நீர்நிலைகள்	நொய்யல் ஆறு	3கிமீ-வடக்கு
	காரைக்காட்டுபுதூர் ஏரி	3.5கிமீ-தென் மேற்கு
	ஓடை	4கிமீ -தென் கிழக்கு
	தொட்டி	7.5கிமீ-வடமேற்கு
	கால்வாய்	6கிமீ-வடக்கு
	பாலத்தொழுவ குளம்	9கிமீ-வடமேற்கு
பசுமை அரண் மேம்பாட்டுத் திட்டம்	500 மரங்கள் / ஹெக்டேர் அளவுகோல்களைக் கருத்தில் கொண்டு 1000 மரங்களை நட உத்தேசிக்கப்பட்டுள்ளது. திட்டப்பகுதி மற்றும் அருகிலுள்ள கிராம சாலைகளைச் சுற்றி தோட்டம் உருவாக்கப்படும்.	
தண்ணீர் தேவைகள்	1.0KLD	
அருகிலுள்ள குடியிருப்பு	790மீ-தென்மேற்கு	
அருகிலுள்ள காப்பு காடு	சென்னிமலை - 7.43 கிமீ -வடக்கு (ஆதாரம் - TNGIS)	
அருகிலுள்ள வனவிலங்கு சரணாலயம்	வெள்ளோடு பறவைகள் சரணாலயம் - 20.5கிமீ-வடகிழக்கு	

ஆதாரம்: அங்கீகரிக்கப்பட்ட சுரங்கத் திட்டம்

அட்டவணை 7.6: குழுமத்தில் முன்மொழியப்பட்ட திட்டங்களின் முக்கிய அம்சங்கள்

- P2

சுரங்கத்தின் பெயர்	திரு.ப.சசிகுமார் சாதாரண கல் குவாரி	
சர்வே எண்	449(P) & 450	
பரப்பளவு	4.44.0 ஹெக்டேர்	
கிராமம் தாலுகா மற்றும் மாவட்டம்	கீரனூர் கிராமம், காங்கயம் தாலுக்கா, திருப்பூர் மாவட்டம், தமிழ்நாடு மாநிலம்.	
நில வகை	இது விண்ணப்பதாரரின் (திரு .P. சசி குமார்) பெயரில் பதிவு செய்யப்பட்ட பட்டா நிலம்.	
முந்தைய வரலாறு	திரு.சசிகுமாருக்கு ஆதரவாக, 4.44.0 ஹெக்டேர் பட்டா நிலங்களுக்கு குவாரி குத்தகை முன்பு வழங்கப்பட்டது. திருப்பூர் மாவட்டம், காங்கயம் தாலுக்கா, கீரனூர் கிராமத்தின் சர்வே எண்கள் 449(P) & 450, Rc.No.900/Mines/2009, தேதி: 08.05.2010 ஐப் பார்க்கவும், 08.05.2010 முதல் 07.05.2015 வரையிலான ஐந்து ஆண்டுகளுக்கு சாதாரண கல் மற்றும் கிராவல். திரு.சசிகுமாருக்கு ஆதரவாக மீண்டும் குவாரி குத்தகைக்கு, 4.44.0 ஹெக்டேர் பட்டா நிலங்கள் வழங்கப்பட்டது. திருப்பூர் மாவட்டம், காங்கயம் தாலுக்கா, கீரனூர் கிராமத்தின் சர்வே எண்கள் 449(P) & 450, Rc.No.61/Mines/2015, தேதி: 21.09.2016 ஐப் பார்க்கவும், 21.09.2016 முதல் 20.09.2021 வரையிலான ஐந்தாண்டுகளுக்கு சாதாரண கல் மற்றும் கிராவல் பின்னர் விண்ணப்பதாரர் SEIAA, தமிழ்நாடு ல் இல இருந்து சுற்றுச்சூழல் அனுமதியைப் பெற்றுள்ளார். எண். SEIAA-TN/F.No.5252/1(a)/EC.No:3526/2016, நாள்: 10.08.2016 சாதாரண கல் மற்றும் கிராவல் குவாரிக்காக.	
தற்போதுள்ள குழி அளவுகள்	210m (L)*220m (W)*12m (D) bgl	
டோபோஷீட் எண்	58-E/12	
அட்சரேகை	11° 04' 45.60"N to 11° 04' 53.95"N	
தீர்க்கரேகை	77° 33' 19.87"E to 77° 33' 29.50"E	
மிக உயர்ந்த உயரம்	273மீ AMSL	
குத்தகை காலம்/சுரங்கத் திட்ட காலம்	5ஆண்டுகள்	
சுரங்கத்தின் முன்மொழியப்பட்ட ஆழம்	37மீ தரை மட்டத்திற்கு கீழே (2மீ கிராவல் + 35மீ சாதாரண கல்)	
புவியியல் வளங்கள்	சாதாரண கல் மீ ³	கிராவல் மீ ³
	11,64,716	2,552
சுரங்க இருப்புக்கள்	சாதாரண கல் மீ ³	கிராவல் மீ ³
	6,76,350	-
அங்கீகரிக்கப்பட்ட சுரங்கத் திட்டத்தில் ஐந்தாண்டு திட்ட காலம்	சாதாரண கல் மீ ³	கிராவல் மீ ³
	4,52,430	-
உச்ச உற்பத்தி	92,430	-
இறுதி குழி பரிமாணங்கள்	210m (L) x 220 (W) x 37m(D) bgl	
சுற்றியுள்ள பகுதிகளில் நீர்மட்டம்	65m bgl	

சுரங்க முறை	திறந்தவெளி இயந்திரமயமாக்கப்பட்ட சுரங்க முறை, துளையிடுதல் மற்றும் வெடித்தல் ஆகியவற்றை உள்ளடக்கியது.	
நிலப்பரப்பு	குத்தகைக்கு பயன்படுத்தப்பட்ட பகுதி தட்டையான நிலப்பரப்பாகும். இப்பகுதியானது மேற்குப் பக்கமாக மென்மையான சாய்வாக உள்ளது மற்றும் இப்பகுதியின் உயரம் சராசரி கடல் மட்டத்திலிருந்து 273மீ உயரத்தில் உள்ளது. இப்பகுதியானது 2மீ தடிமன் கொண்ட கிராவல் மூடப்பட்டிருக்கும் மற்றும் 2மீ கிராவல் பிறகு பாரிய சார்னோக்கைட் காணப்படுகிறது, இது ஏற்கனவே உள்ள குவாரி குழியிலிருந்து தெளிவாக ஊகிக்கப்படுகிறது.	
இயந்திரங்கள் முன்மொழியப்பட்டன	ஜாக் ஹேமர்	10 Nos
	கம்பிரசர்	3 No
	பக்கெட் மற்றும் ராக் பிரேக்கர் கொண்ட எக்ஸ்கவேட்டர்	2 No
	டிப்பர்கள்	5 Nos
வெடித்தல் முறை	ஷாட் ஹோல் டிரில்லிங் மூலம் கட்டுப்படுத்தப்பட்ட பிளாஸ்டிக் முறை மற்றும் 25 மிமீ ஸ்லரி வெடிமருந்து சிறிய டயா ஆகியவை சாதாரண கல்லை அகற்றுவதற்கும் வெற்றி பெறுவதற்கும் உடைக்க மற்றும் ஹீவிங் விளைவைப் பயன்படுத்த பரிந்துரைக்கப்படுகிறது. ஆழமான துளையிடல் முன்மொழியப்படவில்லை.	
உத்தேச மனிதவள வரிசைப்படுத்தல்	40 நபர்கள்	
திட்ட செலவு	ரூ. 75,56,000/-	
EMP செலவு	ரூ. 3,80,000/-	
மொத்த திட்ட செலவு	ரூ. 79,36,000/-	
CER செலவு	ரூ. 5,00,000/-	
அருகிலுள்ள நீர்நிலைகள்	நொய்யல் ஆறு	3.1கிமீ-வடக்கு
	காரைக்காட்டுபுதூர் ஏரி	3.2கிமீ-மேற்கு
	ஓடை	3.9கிமீ -தென் கிழக்கு
	தொட்டி	7.5கிமீ-வடமேற்கு
	கால்வாய்	6கிமீ-வட கிழக்கு
	பாலத்தொழுவ குளம்	9.1கிமீ-வடமேற்கு
பசுமை அரண் மேம்பாட்டுத் திட்டம்	500 மரங்கள் / ஹெக்டேர் அளவுகோல்களைக் கருத்தில் கொண்டு 2220 மரங்களை நட உத்தேசிக்கப்பட்டுள்ளது. திட்டப் பகுதி மற்றும் அருகிலுள்ள கிராம சாலைகளைச் சுற்றி தோட்டம் உருவாக்கப்படும்.	
தண்ணீர் தேவைகள்	2.0KLD	
அருகிலுள்ள குடியிருப்பு	610மீ-தென்மேற்கு	
அருகிலுள்ள காப்பு காடு	சென்னிமலை - 7.65 கிமீ -வடக்கு (ஆதாரம் - TNGIS)	
அருகிலுள்ள வனவிலங்கு சரணாலயம்	வெள்ளோடு பறவைகள் சரணாலயம் - 21கிமீ-வடகிழக்கு	
ஆதாரம்: அங்கீகரிக்கப்பட்ட சுரங்கத் திட்டம்		

அட்டவணை 7.7: குழுமத்தில் முன்மொழியப்பட்ட திட்டங்களின் முக்கிய அம்சங்கள்

- P3

சுரங்கத்தின் பெயர்	திரு.ப.சசிகுமார் சாதாரண கல் குவாரி	
சர்வே எண்	442 (P)	
பரப்பளவு	2.00.0 ஹெக்டேர்	
கிராமம் தாலுகா மற்றும் மாவட்டம்	கீரனூர் கிராமம், காங்கயம் தாலுக்கா, திருப்பூர் மாவட்டம்,	
நில வகை	இது பட்டா நிலம். சர்வே எண்442 என்ற பெயரில் பதிவு செய்யப்பட்டுள்ளது. விண்ணப்பதாரர் (திரு.பி.சசிகுமார்), பட்டா எண்.1341. பார்க்கவும். இணைப்பு எண். IV.	
முந்தைய வரலாறு	இது சாதாரண கல் மற்றும் கிராவல் குவாரிகளின் புதிய குத்தகை விண்ணப்பமாகும். கீரனூர் கிராமத்தில் திட்டம்.	
டோபோஷீட் எண்	58-E/12	
அட்சரேகை	11°04'52.40"N to 11°04'57.75"N	
தீர்க்கரேகை	77°33'27.41"E to 77°33'33.38"E	
மிக உயர்ந்த உயரம்	273மீ AMSL	
குத்தகை காலம்/சுரங்கத் திட்ட காலம்	10ஆண்டுகள்	
சுரங்கத்தின் முன்மொழியப்பட்ட ஆழம்	42மீ தரை மட்டத்திற்கு கீழே (2மீ கிராவல் + 40மீ சாதாரண கல்)	
புவியியல் வளங்கள்	சாதாரண கல் மீ ³	கிராவல் மீ ³
	39,904	-
சுரங்க இருப்புக்கள்	சாதாரண கல் மீ ³	கிராவல் மீ ³
	30,888	-
அங்கீகரிக்கப்பட்ட சுரங்கத் திட்டத்தில் ஐந்தாண்டு திட்ட காலம்	சாதாரண கல் மீ ³	கிராவல் மீ ³
	2,87,800	30,888
உச்ச உற்பத்தி	29,290	15,642
இறுதி குழி பரிமாணங்கள்	210m (L) x 220 (W) x 37m(D) bgl	
சுற்றியுள்ள பகுதிகளில் நீர்மட்டம்	62-58m bgl	
சுரங்க முறை	திறந்தவெளி இயந்திரமயமாக்கப்பட்ட சுரங்க முறை, துளையிடுதல் மற்றும் வெடித்தல் ஆகியவற்றை உள்ளடக்கியது.	
நிலப்பரப்பு	குத்தகைக்கு பயன்படுத்தப்பட்ட பகுதி தட்டையான நிலப்பரப்பாகும். இப்பகுதியானது மேற்குப் பக்கமாக மென்மையான சாய்வாக உள்ளது மற்றும் இப்பகுதியின் உயரம் சராசரி கடல் மட்டத்திலிருந்து 273மீ உயரத்தில் உள்ளது. இப்பகுதி 2 மீ தடிமன் கொண்ட கிராவல் மூடப்பட்டிருக்கும், அதைத் தொடர்ந்து 2 மீட்டர் கிராவல் பிறகு பாரிய சார்னோகைட் காணப்படுகிறது, இது ஏற்கனவே உள்ள குவாரி குழியிலிருந்து தெளிவாக ஊகிக்கப்படுகிறது.	
இயந்திரங்கள் முன்மொழியப்பட்டன	ஜாக் ஹேமர்	10 Nos
	கம்பிரசர்	3 No
	பக்கெட் மற்றும் ராக் பிரேக்கர்	2 No

	கொண்ட எக்ஸ்கவேட்டர்	
	டிப்பர்கள்	5 Nos
வெடித்தல் முறை	ஷாட் ஹோல் டிரில்லிங் மூலம் கட்டுப்படுத்தப்பட்ட பிளாஸ்டிக் முறை மற்றும் 25 மிமீ ஸ்லரி வெடிமருந்து சிறிய டயா ஆகியவை சாதாரண கல்லை அகற்றுவதற்கும் வெற்றி பெறுவதற்கும் உடைக்க மற்றும் ஹீவிங் விளைவைப் பயன்படுத்த பரிந்துரைக்கப்படுகிறது. ஆழமான துளையிடல் முன்மொழியப்படவில்லை.	
உத்தேச மனிதவள வரிசைப்படுத்தல்	24 நபர்கள்	
மொத்த திட்ட செலவு	ரூ. 74,25,000/-	
CER செலவு	ரூ. 5,00,000/-	
அருகிலுள்ள நீர்நிலைகள்	நொய்யல் ஆறு	3.0கிமீ-வடக்கு
	ஓரத்துப்பாளையம் நீர்த்தேக்கம்	2.5கிமீ- வடமேற்கு
பசுமை அரண் மேம்பாட்டுத் திட்டம்	500 மரங்கள் / ஹெக்டேர் அளவுகோல்களைக் கருத்தில் கொண்டு 1000 மரங்களை நட உத்தேசிக்கப்பட்டுள்ளது. திட்டப் பகுதி மற்றும் அருகிலுள்ள கிராம சாலைகளைச் சுற்றி தோட்டம் உருவாக்கப்படும்.	
தண்ணீர் தேவைகள்	4.3KLD	
அருகிலுள்ள குடியிருப்பு	960மீ-தென்மேற்கு	

அட்டவணை 7.8: "E1" முன்மொழிவின் முக்கிய அம்சங்கள்

சுரங்கத்தின் பெயர்	S.P. பாலசுப்ரமணியம் சாதாரண கல் மற்றும் கிராவல் குவாரி	
டோபோஷீட் எண்	58- F/01	
அட்சரேகை	11° 4'52.58"N to 11° 4'58.46"N	
தீர்க்கரேகை	77°33'22.90"E to 77°33'25.25"E	
சுரங்க முறை	திறந்தவெளி இயந்திரமயமாக்கப்பட்ட சுரங்க முறை, துளையிடுதல் மற்றும் வெடித்தல் ஆகியவற்றை உள்ளடக்கியது.	
இயந்திரங்கள் முன்மொழியப்பட்டன	ஜாக் ஹேமர்	5 Nos
	கம்பிரசர்	1 No
	ஹைட்ராலிக் எக்ஸ்கவேட்டர்	1 No
	டிப்பர்கள்	1Nos
உத்தேச மனிதவள வரிசைப்படுத்தல்	15	
அருகிலுள்ள குடியிருப்பு	610m- மேற்கு	

ஆதாரம்: வரைவு EIA அறிக்கை

குழுமத்தில் உள்ள அனைத்து குவாரிகளிலும் (முன்மொழியப்பட்ட மற்றும் ஏற்கனவே உள்ள) துளையிடுதல் மற்றும் வெடித்தல் மற்றும் எக்ஸ்கவேட்டர் மற்றும் போக்குவரத்து நடவடிக்கைகள் காரணமாக ஒட்டுமொத்த தாக்கம் முக்கியமாக எதிர்பார்க்கப்படுகிறது மற்றும் எதிர்பார்க்கப்படும் பெரிய தாக்கம் காற்றில் இருக்கும்.

காற்று சூழல் -

அட்டவணை 7.16 இல் காட்டப்பட்டுள்ளபடி கிளஸ்டருக்குள் சுரங்கத்தின் ஒட்டுமொத்த சுமையை கணக்கிடுகிறது

அட்டவணை 7.9: சாதாரண கல்லின் ஒட்டுமொத்த உற்பத்தி சுமை

குவாரி	ஐந்தாண்டு திட்ட காலத்திற்கு உற்பத்தி	ஆண்டுக்கு உற்பத்தி மீ3	ஒரு நாள் உற்பத்தி மீ3	ஒரு நாளைக்கு லாரி சுமைகளின் எண்ணிக்கை
P1	2,64,320	52,864	176	15
P2	4,52,430	90,486	302	25
P3	2,87,800	57,560	192	16
மொத்தம்	10,04,550	2,00,910	670	56
E1	96,560	19,312	64	5
மொத்தம்	96,560	19,312	64	5
ஒட்டு மொத்தம்	11,01,110	22,0222	734	61

அட்டவணை 7.10: கிராவல்களின் ஒட்டுமொத்த உற்பத்தி சுமை

குவாரி	மூன்றாண்டு திட்ட காலத்திற்கு உற்பத்தி	ஆண்டுக்கு உற்பத்தி மீ3	ஒரு நாள் உற்பத்தி மீ3	ஒரு நாளைக்கு லாரி சுமைகளின் எண்ணிக்கை
P1	30,240	10,080	34	3
P2	-	-	-	-
P3	30,888	10,296	34	3
மொத்தம்	61,128	20,376	68	6
E1	9,656	3,219	11	1
மொத்தம்	9,656	3,219	11	1
ஒட்டு மொத்தம்	70,784	23,595	79	7

அட்டவணை 7.11: பாறை சிதைவின் ஒட்டுமொத்த உற்பத்தி சுமை

குவாரி	1 ஆண்டு காலத்திற்கு உற்பத்தி	ஆண்டுக்கு உற்பத்தி மீ3	ஒரு நாள் உற்பத்தி மீ3	ஒரு நாளைக்கு லாரி சுமைகளின் எண்ணிக்கை
P1	42,480	14,160	47	4
P2	-	-	-	-
P3	-	-	-	-
மொத்தம்	42,480	14,160	47	4

முன்மொழியப்பட்ட குவாரிகளைக் கருத்தில் கொண்டு ஒட்டுமொத்த அடிப்படையில், சாதாரண கல்லின் ஒட்டுமொத்த உற்பத்தி நாளொன்றுக்கு 670மீ³ ஆகவும், கிராவல் ஒட்டுமொத்த உற்பத்தி ஒரு நாளைக்கு 68மீ³ ஆகவும், ஒரு நாளைக்கு 56 டிரிப் சாதாரண கல் மற்றும் ஒரு நாளைக்கு 6 டிரிப்ஸ் திறன் கொண்டதாகவும் உள்ளது. குழுமத்திலிருந்து ஒரு நாளைக்கு 4 டிரிப்ஸ் கிராவல் மற்றும் பாறை சிதைவு.

குறிப்பு: ஒரு நாளைக்கு சாதாரண கல் உற்பத்தியானது 5 வருட குத்தகைக் காலத்திற்கும், கிராவல் உற்பத்திக்கு 3 வருடங்கள், பாறை சிதைவு 3 வருட உற்பத்திக் காலத்திற்கும் கணக்கிடப்படுகிறது. தற்போதுள்ள குவாரிகளின் சுமை தற்போதுள்ள குழுமத்தின் சூழலின் கீழ் உள்ளது.

மேற்கூறிய உற்பத்தி அளவுகளின் அடிப்படையில் அனைத்து 2 சுரங்கங்களிலும் பல்வேறு செயல்பாடுகளால் வெளியேற்றப்படும் உமிழ்வுகள், தரை தயாரிப்பு, எக்ஸ்கவேட்டர், கையாளுதல் மற்றும் தாது கடத்தல் போன்ற பல்வேறு செயல்பாடுகளை உள்ளடக்கியது. சுரங்க AP-42க்கான USEPA-Emission Estimation Technique Manual அடிப்படையில் இந்த நடவடிக்கைகள் முறையாக பகுப்பாய்வு செய்யப்பட்டு, வளிமண்டலத்தில் சாத்தியமான உமிழ்வுகளை அடைய மற்றும் மதிப்பிடப்பட்ட உமிழ்வுகள் அட்டவணை 7.18 இல் கொடுக்கப்பட்டுள்ளன.

அட்டவணை 7.12: 500 மீட்டர் சுற்றளவில் உள்ள குவாரிகளில் இருந்து வெளியேற்ற மதிப்பீடு

குவாரிக்கான உமிழ்வு மதிப்பீடு "P1"				
PM10க்கான மதிப்பிடப்பட்ட உமிழ்வு விகிதம்	செயல்பாடு	மூல வகை	மதிப்பு	அலகு
		துளையிடுதல்	புள்ளி ஆதாரம்	0.089139295
	வெடித்தல்	புள்ளி ஆதாரம்	0.001361321	g/s
	கனிம ஏற்றுதல்	புள்ளி ஆதாரம்	0.043114817	g/s
	ஹால் சாலை	வரி ஆதாரம்	0.002493768	g/s/m
	ஒட்டுமொத்த சுரங்கம்	பகுதி ஆதாரம்	0.052473310	g/s
SO2 க்கான மதிப்பிடப்பட்ட உமிழ்வு விகிதம்	ஒட்டுமொத்த சுரங்கம்	பகுதி ஆதாரம்	0.00077658	g/s
NOxக்கான மதிப்பிடப்பட்ட உமிழ்வு விகிதம்	ஒட்டுமொத்த சுரங்கம்	பகுதி ஆதாரம்	0.000035516	g/s
குவாரிக்கான உமிழ்வு மதிப்பீடு "P2"				
PM10க்கான மதிப்பிடப்பட்ட உமிழ்வு விகிதம்	செயல்பாடு	மூல வகை	மதிப்பு	அலகு
	துளையிடுதல்	புள்ளி ஆதாரம்	0.100915546	g/s
	வெடித்தல்	புள்ளி ஆதாரம்	0.002531657	g/s
	கனிம ஏற்றுதல்	புள்ளி ஆதாரம்	0.044036996	g/s
	ஹால் சாலை	வரி ஆதாரம்	0.002496504	g/s/m

	ஒட்டுமொத்த சுரங்கம்	பகுதி ஆதாரம்	0.073039058	g/s
SO2 க்கான மதிப்பிடப்பட்ட உமிழ்வு விகிதம்	ஒட்டுமொத்த சுரங்கம்	பகுதி ஆதாரம்	0.001070069	g/s
NOxக்கான மதிப்பிடப்பட்ட உமிழ்வு விகிதம்	ஒட்டுமொத்த சுரங்கம்	பகுதி ஆதாரம்	0.000101021	g/s
குவாரிக்கான உமிழ்வு மதிப்பீடு "P1"				
PM10க்கான மதிப்பிடப்பட்ட உமிழ்வு விகிதம்	செயல்பாடு	மூல வகை	மதிப்பு	அலகு
	துளையிடுதல்	புள்ளி ஆதாரம்	0.071487482	g/s
	வெடித்தல்	புள்ளி ஆதாரம்	0.000451611	g/s
	கனிம ஏற்றுதல்	புள்ளி ஆதாரம்	0.040972453	g/s
	ஹால் சாலை	வரி ஆதாரம்	0.002489133	g/s/m
	ஒட்டுமொத்த சுரங்கம்	பகுதி ஆதாரம்	0.051502043	g/s
SO2 க்கான மதிப்பிடப்பட்ட உமிழ்வு விகிதம்	ஒட்டுமொத்த சுரங்கம்	பகுதி ஆதாரம்	0.000455855	g/s
NOxக்கான மதிப்பிடப்பட்ட உமிழ்வு விகிதம்	ஒட்டுமொத்த சுரங்கம்	பகுதி ஆதாரம்	0.000020581	g/s

ஆதாரம்: உமிழ்வு கணக்கீடு

அட்டவணை 7.13: குழுமத்திற்குள் அதிகரிக்கும் & விளைவு GLC

PM₁₀ in µg/m³	
பின்னணி (சராசரி)	45.8
அதிகரிப்பு	13.87
விளைவு	59.7
NAAQ விதிமுறைகள்	100 µg/m³
PM_{2.5} in µg/m³	
பின்னணி (சராசரி)	21.6
அதிகரிப்பு	5.73
விளைவு	27.4
NAAQ விதிமுறைகள்	60 µg/ m³
So2 in µg/m³	
பின்னணி (சராசரி)	5.8
அதிகரிப்பு	1.64
விளைவு	7.4
NAAQ விதிமுறைகள்	80 µg/ m³
No2 in µg/m³	
பின்னணி (சராசரி)	22.4
அதிகரிப்பு	8.5
விளைவு	30.9
NAAQ விதிமுறைகள்	80 µg/ m³

ஒலி சூழல் -

ஒலி மாசுபாடு முக்கியமாக துளையிடுதல் மற்றும் வெடித்தல் மற்றும் டிரக்குகள் மற்றும் ஹெச்இஎம்எம் போன்ற செயல்பாடுகளால் ஏற்படுகிறது. வெடித்தல் மற்றும் கம்பிரசர் செயல்பாடு (துளையிடுதல்) மற்றும் போக்குவரத்து நடவடிக்கைகள் ஆகியவற்றைக் கருத்தில் கொண்டு ஒட்டுமொத்த ஒலி மாதிரியாக்கம் மேற்கொள்ளப்பட்டுள்ளது. 500 மீ சுற்றளவில் உள்ள பல்வேறு குவாரிகளைச் சுற்றியுள்ள பல்வேறு தூரங்களில் இரைச்சல் அளவைக் கணக்கிடுவதற்கு கணிப்புகள் மேற்கொள்ளப்பட்டுள்ளன.

ஒரே மாதிரியான இழப்பு இல்லாத ஊடகம் மூலம் அரைக்கோள ஒலி அலை பரவலுக்கு, முதல் கொள்கையின் அடிப்படையில் மாதிரியைப் பயன்படுத்தி வெவ்வேறு ஆதாரங்களில் பல்வேறு இடங்களில் இரைச்சல் அளவை மதிப்பிடலாம்.

$$Lp2 = Lp1 - 20 \log(r2/r1) - Ae1, 2$$

இதில்:

$Lp1$ & $Lp2$ என்பது மூலத்திலிருந்து $r1$ & $r2$ தொலைவில் அமைந்துள்ள புள்ளிகளில் ஒலி அளவுகள்.

$Ae1, 2$ என்பது சுற்றுச்சூழல் நிலைமைகள் காரணமாக ஏற்படும் அதிகப்படியான தேய்மானம் ஆகும். அனைத்து ஆதாரங்களின் ஒருங்கிணைந்த விளைவை மடக்கைக் கூட்டல் மூலம் பல்வேறு இடங்களில் தீர்மானிக்க முடியும்.

$$Lptotal = 10 \log \{10(Lp1/10) + 10(Lp2/10) + 10(Lp3/10) + \dots\}$$

பசுமை அரண் காரணமாக குறைதல் 4.9 dB (A) ஆக எடுக்கப்பட்டது. மாதிரிக்கு தேவையான உள்ளீடுகள்:

சுரங்க செயல்பாட்டில் பயன்படுத்தப்படும் அனைத்து இயந்திரங்கள் மற்றும் செயல்பாடுகளை கணக்கில் எடுத்துக்கொண்டு மூல தரவு கணக்கிடப்பட்டது.

அட்டவணை 7.14: கணிக்கப்பட்ட சத்தம் அதிகரிக்கும் மதிப்புகள்

இருப்பிடம்	பின்னணி மதிப்பு (நாள்) dB(A)	அதிகரிக்கும் மதிப்பு dB(A)	மொத்த கணிக்கப்பட்ட dB(A)	குடியிருப்பு பகுதி தரநிலைகள் dB(A)
P1க்கு அருகிலுள்ள குடியிருப்பு	48.3	42.1	49.2	55
P2க்கு அருகிலுள்ள குடியிருப்பு	49.7	44.4	50.8	
P3க்கு அருகிலுள்ள குடியிருப்பு	41.70	37.5	43.1	

ஆதாரம்: ஆய்வக கண்காணிப்பு தரவு

இடையக மண்டலத்தில் 37.5 – 44.4 dB (A) வரம்பிற்குள் அதிகரிக்கும் இரைச்சல் நிலை காணப்படுகிறது. இடையக மண்டலத்தில் உள்ள வெவ்வேறு ஏற்பிகளில் சத்தம் அளவு குறைவாக உள்ளது, இதில் உள்ள தூரம் மற்றும் மற்ற நிலப்பரப்பு அம்சங்கள் இரைச்சலைக் குறைக்கிறது. பசுமை அரண் காரணமாக 4.9 dB (A) தடை விளைவு எனத் தேய்மானத்தைக் கருத்தில் கொண்டு, ரிசெப்டர்களில் கண்காணிக்கப்பட்ட மதிப்புகள் மற்றும் கணக்கிடப்பட்ட மதிப்புகள் காரணமாக ஏற்படும் ஒலி அளவு கணித சூத்திரத்தின் அடிப்படையில் அமைந்துள்ளது. மேலே உள்ள அட்டவணையில் இருந்து, சத்தம் மாசு (ஒழுங்குமுறை மற்றும் கட்டுப்பாடு) விதிகள், 2000 (முதன்மை விதிகள் வெளியிடப்பட்டது) படி குடியிருப்பு பகுதிக்கு அருகில் உள்ள அனைத்து இடங்களிலும் சுற்றுப்புற இரைச்சல் அளவுகள் குடியிருப்பு பகுதியின் (இடையக மண்டலம்) அனுமதிக்கப்பட்ட வரம்புகளுக்குள் இருப்பதைக் காணலாம். இந்திய அரசிதழில், 14.2.2000 தேதியிட்ட S.O.123(E), பின்னர் S.O. 1046(E), தேதி 22.11.2000, S.O. 1088(E), தேதி 11.10.2002, 159, S. 19.09.2006 மற்றும் S.O. 50 (E) தேதி 11.01.2010 சுற்றுச்சூழல் (பாதுகாப்பு) சட்டம், 1986 இன் கீழ்.

தரை அதிர்வுகள்

எக்ஸ்கவேட்டர், துளையிடுதல் மற்றும் வெடித்தல், போக்குவரத்து வாகனங்கள் போன்ற சுரங்க இயந்திரங்களின் செயல்பாடு காரணமாக குழுமத்திற்குள் உள்ள அனைத்து 6 சுரங்கங்களிலும் சுரங்க நடவடிக்கைகள் காரணமாக நில அதிர்வுகள் எதிர்பார்க்கப்படுகின்றன. இருப்பினும், அனைத்து 6 சுரங்கங்களிலிருந்தும் நில அதிர்வுக்கான முக்கிய ஆதாரம் வெடிப்பதாகும். நில அதிர்வுகளின் பெரும் தாக்கம் சுரங்க குத்தகை பகுதிக்கு அருகிலுள்ள கிராமங்களில் அமைந்துள்ள வீட்டு வீடுகளில் காணப்படுகிறது. குச்சா வீடுகள் வெடிப்பால் தூண்டப்படும் அதிர்வுகளால் விரிசல் மற்றும் சேதங்களுக்கு அதிக வாய்ப்புள்ளது, அதேசமயம் RCC கட்டமைக்கப்பட்ட கட்டமைப்புகள் அதிக நில அதிர்வுகளைத் தாங்கும். இது தவிர, நில அதிர்வுகள் சுரங்கப் பகுதிகளுக்கு அருகில் உள்ள குடியிருப்புகளில் ஒரு பயத்தை உருவாக்கலாம் மற்றும் நபர்களுக்கு காயம் அல்லது கட்டமைப்புகளுக்கு சேதம் ஏற்படலாம். 6 சுரங்கங்களில் இருந்து அருகிலுள்ள குடியிருப்புகள் முறையே கீழே அட்டவணை 7.21 இல் உள்ளன.

அட்டவணை 7.15: ஒவ்வொரு சுரங்கத்திலிருந்தும் அருகிலுள்ள குடியிருப்பு

இருப்பிட ID	தூரம் மற்றும் திசை
குடியிருப்பு அருகில் P1	790மீ - தென் மேற்கு
குடியிருப்பு அருகில் P2	610மீ - தென் மேற்கு
குடியிருப்பு அருகில் P3	960மீ - தென் மேற்கு
குடியிருப்பு அருகில் E1	610மீ - மேற்கு

அனைத்து சுரங்கங்களிலும் வெடிப்பதால் ஏற்படும் நில அதிர்வுகள், உச்ச துகள் வேகத்தை (PPV) மதிப்பிடுவதற்கான அனுபவ சமன்பாட்டைப் பயன்படுத்தி கணக்கிடப்படுகிறது:

$$V = K [R/Q^{0.5}]^{-B}$$

இங்கே -

V = உச்ச துகள் வேகம் (mm/s)

K = தளம் மற்றும் பாறை காரணி மாறிலி

Q = அதிகபட்ச உடனடி கட்டணம் (கிலோ)

B = பாறை மற்றும் தளத்துடன் தொடர்புடைய மாறிலி (பொதுவாக 1.6)

R = நிரப்பியதிலிருந்து தூரம் (மீ)

அட்டவணை 7.16: 2 சுரங்கங்களில் நில அதிர்வுகள்

இருப்பிட ID	அதிகபட்ச கட்டணம் kgs	அருகில் உள்ள குடியிருப்பு m	PPV in m/ms
P1	76	790மீ - தென் மேற்கு	0.369
P2	126	610மீ - தென் மேற்கு	0.837
P3	83	960மீ - தென் மேற்கு	0.290

ஆதாரம்: வெடிப்பு கணக்கீடுகள்

மேலே உள்ள அட்டவணையில் இருந்து, ஒவ்வொரு சுரங்கத்திலும் ஒரு குண்டுவெடிப்புக்கான கட்டணம் அதிகபட்சமாகக் கருதப்படுகிறது மற்றும் 29 தேதியிட்ட சுற்றறிக்கை எண். 7-ன் மூலம் சுரங்கப் பாதுகாப்பு இயக்குநரகத்தின் பொது இயக்குநரகத்தின்படி, 8 மிமீ/வி உச்ச துகள் வேகத்திற்குக் கீழே PPV உள்ளது. /8/1997.

சமூக-பொருளாதார சூழல் -

6 சுரங்கங்கள் வேலைவாய்ப்பை அளிக்கும் மற்றும் அரசாங்கத்திற்கு வருவாய் உருவாக்கப்படும்.

அட்டவணை 7.17: 3 சுரங்கங்களிலிருந்து சமூகப் பொருளாதாரப் பலன்கள்

இருப்பிடம் ID	திட்ட செலவு	CER
P1	Rs. 77,28,000/-	Rs.5,00,000
P2	Rs. 79,36,000/-	Rs.5,00,000
P3	Rs. 74,25,000/-	Rs. 5,00,000
மொத்தம்	Rs. 2,30,89,000/-	Rs.15,00,000

அலுவலக குறிப்பாணையின் பாரா 6 (II) இன் படி, அனைத்து சுரங்கங்களும் பசுமைக் களத் திட்டம் & மூலதன முதலீடு ≤ 100 கோடிகள், அவை EAC/SEAC இன் வழிகாட்டுதலின்படி CER க்கு மூலதன முதலீட்டில் 2% பங்களிக்க வேண்டும்.

- தற்போதுள்ள திட்டங்கள் CER - ரூ.15,00,000/- க்கு நிதியளிக்கும்

அட்டவணை 7.18: 2 சுரங்கங்களிலிருந்து வேலை வாய்ப்புகள்

விளக்கம்	வேலைவாய்ப்பு
P1	32
P2	40
P3	24
மொத்தம்	96

3 முன்மொழியப்பட்ட சுரங்கங்கள் மூலம் மொத்தம் 96 பேருக்கு வேலை கிடைக்கும்.

அட்டவணை 7.19: 3 சுரங்கங்களில் இருந்து பசுமை அரண் வளர்ச்சி பலன்கள்

குறியீடு	நடவு செய்ய முன்மொழியப்பட்ட மரங்களின் எண்ணிக்கை	உயிர் பிழைப்பு %	நடவு செய்ய வேண்டிய பகுதி ச.மீ	இனத்தின் பெயர்
P1	1,000	80%	பசுமை அரண் மேம்பாட்டிற்குப் பயன்படுத்த எல்லைத் தடையில் உள்ள பாதுகாப்பு மண்டலம் அடையாளம் காணப்பட்டுள்ளது	வேம்பு, கேசவரினா போன்றவை
P2	2,220			
P3	1,000			
மொத்தம்	4,220			

முன்மொழியப்பட்ட சுரங்கத் திட்டங்களின்படி, 4,220 மரங்கள் என்ற விகிதத்தில், 4,220 மரங்கள், 5 ஆண்டுகளில் நட்டு, 80% உயிர்வாழும் விகிதத்தில், வேம்பு, கேசவரினா போன்ற பூர்வீக இனங்கள் வளரும் என்று எதிர்பார்க்கப்படுகிறது.

7.5 பிளாஸ்டிக் கழிவு மேலாண்மைத் திட்டம்

அனைத்து திட்ட ஆதரவாளர்களும் 01.01.2019 முதல் அமுலுக்கு வரும் வகையில், தமிழ்நாடு அரசு ஆணை (Ms) எண். 84 சுற்றுச்சூழல் மற்றும் வனம் (EC.2) திணைக்களம் தேதி: 25.06.2018 க்கு இணங்க வேண்டும். சுற்றுச்சூழல் (பாதுகாப்பு) சட்டம், 1986 இன் கீழ்.

குறிக்கோள் -

- பிளாஸ்டிக் கழிவுகளின் உண்மையான விநியோக சங்கிலி வலையமைப்பை ஆராய.
- அனைத்து பிளாஸ்டிக் கழிவுகளுடன் மறுசுழற்சி செய்யக்கூடிய பொருட்களை சேகரிப்பதற்காக தொட்டிகளை நிறுவுவதன் மூலம் நிலையான பிளாஸ்டிக் கழிவு மேலாண்மையை கண்டறிந்து முன்மொழிதல்
- ஒழுங்குமுறை அமைப்பைத் தயாரித்தல், செயல்படுத்துதல் மற்றும் கண்காணிப்பதற்கான தேவையான வழிமுறைகள்.

அட்டவணை 7.20: பிளாஸ்டிக் கழிவுகளை நிர்வகிப்பதற்கான செயல் திட்டம்

வ.எண்.	செயல்பாடு	பொறுப்பு
1	விதிமுறைகளை உள்ளடக்கி தளவடிவமைப்பை உருவாக்குதல், பிளாஸ்டிக் கழிவு மேலாண்மைக்கு கழிவு உற்பத்தியாளர்களிடம் இருந்து வசூலிக்கப்படும் பயனர் கட்டணம், குப்பை கொட்டுவதற்கும், பிளாஸ்டிக் கழிவுகளை எரிப்பதற்கும் அல்லது பொதுமக்களுக்கு இடையூறு விளைவிக்கும் வேறு ஏதேனும் செயல்களுக்கும் அபராதம்/அபராதம்.	சுரங்க மேலாளர்
2	மக்கும் மக்கக்கூடிய, மறுசுழற்சி செய்யக்கூடிய மற்றும் உள்நாட்டு அபாயகரமான கழிவுகளை பிரித்தெடுப்பதை நடைமுறைப்படுத்த, கழிவு ஜெனரேட்டர்களை அமல்படுத்துதல்	சுரங்க மேலாளர்
3	பிளாஸ்டிக் கழிவுகள் சேகரிப்பு	சுரங்க மேற்பார்வையாளர்

4	பொருள் மீட்பு வசதிகளை அமைத்தல்	சுரங்க மேலாளர்
5	பொருள் மீட்பு வசதிகளில் மறுசுழற்சி செய்யக்கூடிய மற்றும் மறுசுழற்சி செய்ய முடியாத பிளாஸ்டிக் கழிவுகளை பிரித்தல்	சுரங்க மேற்பார்வையாளர்
6	பதிவுசெய்யப்பட்ட மறுசுழற்சி செய்பவர்களுக்கு மறுசுழற்சி செய்யக்கூடிய பிளாஸ்டிக் கழிவுகளை திசைதிருப்ப்புதல்	சுரங்க மேற்பார்வையாளர்
7	மறுசுழற்சி செய்ய முடியாத பிளாஸ்டிக் கழிவுகளை சிமென்ட் சூளைகளில், சாலை கட்டுமானத்தில் பயன்படுத்துவதற்கு வழியமைத்தல்	சுரங்க மேற்பார்வையாளர்
8	அனைத்து பங்குதாரர்களிடையேயும் அவர்களின் பொறுப்பு குறித்து விழிப்புணர்வை ஏற்படுத்துதல்	சுரங்க மேலாளர்
9	குப்பைகளை கொட்டுவது, பிளாஸ்டிக் கழிவுகளை திறந்தவெளியில் எரிப்பது அல்லது பொதுமக்களுக்கு இடையூறு விளைவிக்கும் செயல்களில் ஈடுபடுவது போன்றவற்றை திடீர் சோதனை செய்தல்.	சுரங்க உரிமையாளர்

ஆதாரம்: FAE மற்றும் EC ஆல் முன்மொழியப்பட்டது.

அத்தியாயம் 8. திட்ட நன்மைகள்

8.0 பொது

கீரனூர் கிராமத்தில் சாதாரண கல் மற்றும் கிராவல் குவாரி எடுப்பதற்கான முன்மொழியப்பட்ட திட்டமானது, ஒட்டுமொத்தமாக 7,16,750மீ³ சாதாரண கல்லை 5 ஆண்டுகளுக்கும், 30,240 மீ³ கிராவல் மற்றும் 42,480 மீ³ பாறை சிதைவு 3 ஆண்டுகளுக்கு உற்பத்தி செய்வதை நோக்கமாகக் கொண்டுள்ளது. இது அண்மித்த பகுதிகளில் சமூக-பொருளாதார நடவடிக்கைகளை மேம்படுத்துவதோடு பின்வரும் நன்மைகளையும் ஏற்படுத்தும்.

- வேலை வாய்ப்பு அதிகரிப்பு
- சமூக-பொருளாதார நலனில் முன்னேற்றம்
- உடல் உள்கட்டமைப்பில் முன்னேற்றம்
- சமூக உள்கட்டமைப்பில் முன்னேற்றம்

8.1 வேலை வாய்ப்பு

இத்தொகுதியில் இடம்பெறும் இந்த உரைநடைத் திட்டங்கள் சுமார் 72 நபர்களுக்கு நேரடியாக வேலை வாய்ப்புகளை வழங்கும். மேலும் ஒப்பந்த வேலைகள், தொழில் வாய்ப்புகள், சேவை வசதிகள் போன்றவற்றில் பலருக்கு மறைமுக வேலை வாய்ப்பு கிடைக்கும். சுரங்கத் திட்டத்தால் உள்ளூர் மக்களின் பொருளாதார நிலை மேம்படும்.

8.2 முன்மொழியப்பட்ட சமூக-பொருளாதார நல நடவடிக்கைகள்

இப்பகுதியில் சுரங்க நடவடிக்கையின் தாக்கம் உடனடி திட்ட தாக்கம் பகுதியில் சமூக-பொருளாதார சூழலில் மிகவும் சாதகமானதாக இருக்கும். நேரடியாகவும் மறைமுகமாகவும் உள்ள வேலைவாய்ப்புகள், குறிப்பாக உள்ளூர் சமூகங்களிடையே குறைந்த திறன் கொண்ட வேலை தேடுபவர்களுக்கு மேம்பட்ட பண வருமானத்திற்கு பங்களிக்கும்.

8.3 இயற்பியல் உள்கட்டமைப்பில் முன்னேற்றம்

முன்மொழியப்பட்ட குவாரிகள் தமிழ்நாட்டின் காங்கயம் தாலுகா மற்றும் திருப்பூர் மாவட்டத்தில் உள்ள கீரனூர் கிராமத்தில் அமைந்துள்ளன, மேலும் இப்பகுதியில் தகவல் தொடர்பு, சாலைகள் மற்றும் பிற வசதிகள் ஏற்கனவே நன்கு நிறுவப்பட்டுள்ளன. முன்மொழியப்பட்ட சுரங்கத்தின் காரணமாக பின்வரும் பௌதீக உள்கட்டமைப்பு வசதிகள் மேலும் மேம்படும்.

- சாலை போக்குவரத்து வசதிகள்
- தொடர்புகள்
- சுரங்கத்தில் பணிபுரியும் தொழிலாளர்களுக்கு கூடுதலாக மருத்துவம், கல்வி மற்றும் சமூக நலன்கள் அருகிலுள்ள குடிமக்களுக்கும் கிடைக்கும்.

8.4 சமூக உள்கட்டமைப்பில் முன்னேற்றம்

சிவில் கட்டுமான காலத்தில், வர்த்தகம், குப்பை தூக்குதல், சுகாதாரம் மற்றும் பிற துணை சேவைகளில் வேலைவாய்ப்பு எதிர்பார்க்கப்படுகிறது, இந்த துறைகளில் வேலைவாய்ப்பு முதன்மையாக தற்காலிகமாக அல்லது ஒப்பந்த அடிப்படையில் இருக்கும் மற்றும் திறமையற்ற தொழிலாளர்களின் ஈடுபாடு அதிகமாக இருக்கும். தொழிலாளர் சக்தியில் பெரும் பகுதியினர் முக்கியமாக உள்ளூர் கிராமவாசிகளாக இருப்பார்கள், அவர்கள் விவசாயம் மற்றும் சுரங்க நடவடிக்கைகளில் தங்களை ஈடுபடுத்திக் கொள்வார்கள் என்று எதிர்பார்க்கப்படுகிறது. இது அவர்களின் வருமானத்தை மேம்படுத்துவதோடு, அப்பகுதியின் ஒட்டுமொத்த பொருளாதார வளர்ச்சிக்கும் வழிவகுக்கும்.

8.5 மற்ற உறுதியான பலன்கள்

முன்மொழியப்பட்ட சுரங்கம் கீழே கொடுக்கப்பட்டுள்ள மற்ற உறுதியான பலன்களைக் கொண்டிருக்க வாய்ப்புள்ளது.

- உள்கட்டமைப்பு வசதிகள், போக்குவரத்து, சுகாதாரம், சுரங்கம் மற்றும் பிற சமூக சேவைகளுக்கு பொருட்கள் மற்றும் சேவைகளை வழங்குதல் போன்ற ஒப்பந்த வேலைகளில் உள்ளூர் மக்களுக்கு மறைமுக வேலை வாய்ப்புகள்.
- வாடகை விடுதிக்கான கூடுதல் வீட்டு தேவை அதிகரிக்கும்
- கலாச்சார, பொழுதுபோக்கு மற்றும் அழகியல் வசதிகளும் மேம்படும்
- தகவல் தொடர்பு, போக்குவரத்து, கல்வி, சமூக மேம்பாடு மற்றும் மருத்துவ வசதிகளில் முன்னேற்றம் மற்றும் வேலைவாய்ப்பு மற்றும் வருமான வாய்ப்புகளில் ஒட்டுமொத்த மாற்றம்
- ராயல்டி, செஸ், டிஎம்எஃப், ஜிஎஸ்டி போன்றவற்றின் மூலம் அதிகரிக்கும் வருவாய் மூலம், உத்தேச சுரங்கத்திலிருந்து மாநில அரசு நேரடியாகப் பயனடையும்.

கூட்டாண்மை சமூக பொறுப்பு:

CSR நடவடிக்கைகள் மற்றும் வணிக செயல்முறைகளுடன் சமூக செயல்முறைகளை ஒருங்கிணைத்தல் பற்றிய விழிப்புணர்வை அனைத்து மட்ட ஊழியர்களிடையேயும் வளர்ப்பதற்கு திட்ட ஆதரவாளர் பொறுப்பேற்பார். CSR நடவடிக்கைகளை மேற்கொள்வதில் ஈடுபட்டுள்ளவர்களுக்கு போதுமான பயிற்சி மற்றும் மறு நோக்குநிலை வழங்கப்படும்.

CSR செலவு மதிப்பீடு

- கீரனூர் கிராமத்தில் சமூகப் பொறுப்புணர்வு நடவடிக்கைகள் முக்கியமாக கல்வி, சுகாதாரம், மகளிர் சுயஉதவி குழுக்களின் பயிற்சி மற்றும் உள்கட்டமைப்புக்கான பங்களிப்பு போன்றவற்றுக்கு பங்களிக்கும், CSR பட்ஜெட்டில் லாபத்தில் 2.5% ஒதுக்கப்படுகிறது.

கூட்டாண்மை சுற்றுச்சூழல் பொறுப்பு-

தற்போதுள்ள குவாரிகளுக்கு கார்ப்பரேட் சுற்றுச்சூழல் பொறுப்புக்கான (CER) ஒதுக்கீடு இந்திய அரசு, MoEF & CC அலுவலக குறிப்பாணை F.No.22-65/2017-IA.III, தேதி: 01.05.2018 இன் படி மேற்கொள்ளப்படும்.

திட்டத் தளத்திற்கு அருகில் உள்ள அரசுப் பள்ளிக்கு CER-க்காக ரூ. 5,00,000/- செலவு செய்ய முன்மொழிபவர் உத்தேசித்துள்ள விவரங்கள் கீழே கொடுக்கப்பட்டுள்ளன:

அட்டவணை 8.1: CER செயல் திட்டம்

குறியீடு	CER
<ul style="list-style-type: none">தற்போதுள்ள கழிவறையை புதுப்பித்தல்/கட்டமைத்தல்பள்ளி நூலகத்திற்கு சுற்றுச்சூழல் தொடர்பான புத்தகங்களை வழங்குதல்பள்ளி மைதானத்தில் தோட்டம் மற்றும் பராமரிப்பு பணிகளை மேற்கொள்வதுபள்ளி தலைமை ஆசிரியருடன் கலந்தாலோசித்து வேறு ஏதேனும் தேவைகள்	Rs 5,00,000/-

அத்தியாயம் 9- சுற்றுச்சூழல் செலவு பலன் பகுப்பாய்வு

இதில் பொருந்ததாது, ஸ்கோப்பிங் கட்டத்தில் சுற்றுச்சூழல் செலவு பலன் பகுப்பாய்வு பரிந்துரைக்கப்படவில்லை.

அத்தியாயம் -10-சுற்றுச்சூழல் மேலாண்மைத் திட்டம் - P1

10.0 பொது

சுற்றுச்சூழல் மேலாண்மைத் திட்டம் (EMP) முன்மொழியப்பட்ட இடத்தில் உள்ளமைக்கப்பட்ட மாசுக் குறைப்பு வசதிகளைக் கருத்தில் கொண்டு சுற்றுச்சூழல் அமைப்பைப் பாதுகாப்பதை நோக்கமாகக் கொண்டுள்ளது. சுற்றுச்சூழல் மேலாண்மைத் திட்டத்தின் நல்ல நடைமுறைகள், சுற்றுப்புற காற்றின் தரம், நீரின் தரம், சமூக-பொருளாதார மேம்பாட்டுத் தரங்கள் ஆகியவற்றில் திட்டத்தின் அனைத்து சுற்றுச்சூழல் அளவுருக்களையும் வைத்திருப்பதை உறுதி செய்யும்.

தொடக்க நிலையில் தணிப்பு நடவடிக்கைகள் மற்றும் ஆய்வுப் பகுதியில் ஒட்டுமொத்த சுற்றுச்சூழல் மேலாண்மைத் திட்டம் ஆகியவை பெறப்பட்ட அமைப்புகளின் ஆதரவுத் திறனை மேம்படுத்தும் வகையில் வெளிப்படுத்தப்படுகின்றன. இந்த அத்தியாயத்தில் வழங்கப்பட்ட EMP, தணிப்பு நடவடிக்கைகள் செயல்படுத்தப்படுவதை உறுதிசெய்வதற்கான நிர்வாக அம்சங்களைப் பற்றி விவாதிக்கிறது மற்றும் EIA இன் ஒப்புதலுக்குப் பிறகு அவற்றின் செயல்திறன் கண்காணிக்கப்படுவதையும் உறுதி செய்வதற்கான நிர்வாக அம்சங்களைப் பற்றி விவாதிக்கிறது..

10.1 சுற்றுச்சூழல் கொள்கை

சுற்றுச்சூழலுக்கு பொறுப்பான முறையில் அதன் அனைத்து செயல்பாடுகளையும் செயல்பாடுகளையும் நடத்துவதற்கும், சுற்றுச்சூழல் செயல்திறனை தொடர்ந்து மேம்படுத்துவதற்கும் திட்ட ஆதரவாளர் உறுதி பூண்டுள்ளார்.

ஆதரவாளர் B. விஷ்ணு குமார் -

- அதன் செயல்பாடுகள் மற்றும் செயல்பாடுகளுடன் தொடர்புடைய அனைத்து சட்டங்கள், செயல்கள், ஒழுங்குமுறைகள் மற்றும் தரநிலைகளின் தேவைகளைப் பூர்த்தி செய்தல்
- பொதுவான சுற்றுச்சூழல் பிரச்சினைகள் மற்றும் தனிப்பட்ட பணியிட சுற்றுச்சூழல் பொறுப்புகளில் பணியாளர்களுக்கு பயிற்சி அளிக்கும் திட்டத்தை செயல்படுத்துதல்
- சுற்றுச்சூழல் கொள்கையை செயல்படுத்துவதை உறுதி செய்ய தேவையான ஆதாரங்களை ஒதுக்கீடு செய்தல்
- திட்ட மேம்பாட்டின் அனைத்து நிலைகளிலும் பயனுள்ளதாக இருப்பதையும், சாத்தியமான நீண்டகால சுற்றுச்சூழல் மற்றும் சமூக தாக்கங்களைக் குறைக்க முற்போக்கான மறுசீரமைப்பு முடிந்தவரை விரைவாக மேற்கொள்ளப்படுவதையும் உறுதிசெய்தல்.
- சுற்றுச்சூழல் பாதுகாப்புகளில் ஏதேனும் குறைபாடு அல்லது எதிர்பாராத செயல்திறன் குறித்து முன்கூட்டியே எச்சரிக்க கண்காணிப்பு திட்டத்தை செயல்படுத்துதல்
- சுற்றுச்சூழலின் செயல்திறனைச் சரிபார்க்கவும், தொடர்ந்து முன்னேற்றத்தை நோக்கிப் பாடுபடவும் அவ்வப்போது மதிப்பாய்வுகளை மேற்கொள்ளுதல்

நிர்வாகம் மற்றும் தொழில்நுட்ப அமைப்பின் விளக்கம்

அத்தியாயம் 6-ன் கீழ் விவாதிக்கப்பட்ட சுற்றுச்சூழல் கண்காணிப்புப் பிரிவு சுற்றுச்சூழல் மேலாண்மைத் திட்டத்தை திறம்பட செயல்படுத்துவதையும், ஒவ்வொரு முன்மொழியப்பட்ட குவாரியின் சுரங்க மேலாண்மை நிலை மூலம் சுற்றுச்சூழல் சட்ட விதிகளுக்கு இணங்குவதையும் உறுதி செய்யும்.

கூறப்பட்ட குழு இதற்குப் பொறுப்பாகும்:

- நீர்/கழிவு நீரின் தரம், காற்றின் தரம் மற்றும் உருவாக்கப்படும் திடக்கழிவு ஆகியவற்றை கண்காணித்தல்
- வெளிப்புற ஆய்வகம் மூலம் சேகரிக்கப்பட்ட நீர் மற்றும் காற்று மாதிரிகளின் பகுப்பாய்வு
- நிதி மதிப்பீடு, வரிசைப்படுத்துதல், காற்று மாசுக்கட்டுப்பாட்டு கருவிகளை நிறுவுதல், கழிவு நீர் சுத்திகரிப்பு நிலையம், போன்றவற்றை உள்ளடக்கிய மாசுக் கட்டுப்பாடு மற்றும் பாதுகாப்பு நடவடிக்கைகள்/ சாதனங்களை செயல்படுத்துதல் மற்றும் கண்காணித்தல்.
- திட்டத்திற்குள்ளும் வெளி நிறுவனங்களுடனும் சுற்றுச்சூழல் தொடர்பான செயல்பாடுகளை ஒருங்கிணைத்தல்
- சுற்றியுள்ள கிராமங்களில் உள்ள தொழிலாளர்கள் மற்றும் மக்கள்தொகை பற்றிய சுகாதார புள்ளிவிவரங்களை சேகரித்தல்
- பசுமை அரண் மேம்பாடு
- சுற்றுச்சூழல் கண்காணிப்பு திட்டத்தை செயல்படுத்துவதன் முன்னேற்றத்தை கண்காணித்தல்
- சட்டப்பூர்வ விதிகள், மாநில மாசுக் கட்டுப்பாட்டு வாரியம், சுற்றுச்சூழல் மற்றும் வன அமைச்சகம் மற்றும் சுற்றுச்சூழல் அனுமதியின் நிபந்தனைகள் மற்றும் நிறுவுவதற்கான ஒப்புதல்கள் மற்றும் செயல்பட ஒப்புதல் ஆகியவற்றின் விதிமுறைகளுக்கு இணங்குதல்.

10.2 நிலச் சூழல் மேலாண்மை

குவாரியின் செயல்பாடு, குவாரி குழியை தற்காலிக நீர்த்தேக்கமாக மாற்றுவதன் மூலம் நிலத்தை மறுசீரமைத்தல் மற்றும் மீதமுள்ள பகுதி (பயன்படுத்தப்படாத பகுதிகள், உள்கட்டமைப்பு, இழுத்துச் செல்லும் சாலைகள்) பசுமை அரண் மேம்பாட்டிற்கு பயன்படுத்தப்படும். சுற்றுச்சூழலின் அழகியல் பாதிக்கப்படாது. குவாரி செயல்பாட்டின் போது திட்டப் பகுதியில் பெரிய தாவரங்கள் இல்லை மற்றும் குவாரி செயல்பாடு முடிந்ததும் தடிமனான தோட்டம் பசுமை அரண் மேம்பாட்டு திட்டத்தின் கீழ் உருவாக்கப்படும்.

அட்டவணை 10.1: நிலச் சூழலுக்கான முன்மொழியப்பட்ட கட்டுப்பாடுகள்

கட்டுப்பாடு	பொறுப்பு
வாகனம் கழுவும் பகுதிகளை வடிவமைக்கவும், இதனால் அனைத்து ஓடும் நீரும் கைப்பற்றப்பட்டு எண்ணெய் நீர் பிரிப்பான்கள் மற்றும் வண்டல் நீர்ப்பிடிப்பு சாதனங்கள் வழியாக அனுப்பப்படும்	சுரங்க மேலாளர்

வாகனம் செல்லும் பாதைகளில் இருந்து பாதுகாப்பான இடத்தில் எரிபொருள் நிரப்புதல் மேற்கொள்ளப்படும்	சுரங்க மேற்பார்வையாளர்
ஒரு குறிப்பிட்ட சம்பவத்தைத் தொடர்ந்து மண் மற்றும் நிலத்தடி நீர் மாசுபாட்டின் தேவைப்படும்.	சுரங்க மேலாளர்
கருத்தியல் நிலையில், சுரங்கக் குழிகள் மழை நீர் சேகரிப்பாக மாற்றப்படும். மீதமுள்ள பகுதி பசுமை மண்டலமாக மாற்றப்படும்	சுரங்க மேலாளர்
திட்டப் பகுதிக்கு வெளியே வெளிப்புறக் குப்பைகள் இல்லை	சுரங்க மேற்பார்வையாளர்
சுற்று வட்டார நிலங்கள் பாதிக்கப்படுவதைத் தடுக்க, திட்டப் பகுதியைச் சுற்றிலும் கேட்ச் குழிகள் / குடியேற்றப் பொறிகளுடன் கூடிய தோட்ட வடிகால்கள் அமைக்கப்பட வேண்டும்.	சுரங்க மேலாளர்
திட்டப் பகுதியின் சுற்றளவில் தடிமனான தோட்டங்கள் நடப்படும், இது தப்பிக்கும் தூசியைத் தடுக்கும், இது ஒலித் தடையாகவும் செயல்படும்.	சுரங்க மேலாளர்

ஆதாரம்: FAE & EIA ஒருங்கிணைப்பாளரால் முன்மொழியப்பட்டது

1.3 மண் மேலாண்மை

முன்மொழியப்பட்ட திட்டத்தில் அதிக சுமை அல்லது கழிவுகள் எதுவும் எதிர்பார்க்கப்படவில்லை.

அட்டவணை 10.2: மண் மேலாண்மைக்கான முன்மொழியப்பட்ட கட்டுப்பாடுகள்

கட்டுப்பாடு	பொறுப்பு
திட்ட எல்லையில் இருந்து தோட்ட வடிகால் வழியாக வெளியேறும் மேற்பரப்பு சுரங்க குழிகளுக்கு திருப்பி விடப்படும்.	சுரங்க மேற்பார்வையாளர்
ஓட்டம் மற்றும் அரிப்பு அபாயத்தின் செறிவைக் குறைக்க, வடிகால் அமைப்புகளுடன் கூடிய சாலைகள் மற்றும் பிற அணுகல் சாலைகளை வடிவமைத்தல்	சுரங்க மேலாளர்
வண்டல் பொறிகளிலிருந்து வெற்று வண்டல் தோட்ட வடிகால் அமைப்பைப் பராமரிக்கவும், சரிசெய்யவும் அல்லது மேம்படுத்தவும்	சுரங்க மேலாளர்
மண்ணின் pH, சுற்றுச்சூழல் அனுமதி, குளோரைடு, அளவு மற்றும் நீர் தாங்கும் திறன் ஆகியவற்றை சோதிக்கவும்	சுரங்க மேலாளர்

ஆதாரம்: FAE & EIA ஒருங்கிணைப்பாளரால் முன்மொழியப்பட்டது

10.4 நீர் மேலாண்மை

முன்மொழியப்பட்ட குவாரித் திட்டத்தில், கழிவுநீர் உற்பத்திக்கான எந்த செயல்முறையும் ஈடுபடவில்லை, இயந்திரங்கள் கழுவும் எண்ணெய் மற்றும் கிரீஸ் மட்டுமே எதிர்பார்க்கப்படுகிறது மற்றும் சுரங்க அலுவலகத்திலிருந்து உள்நாட்டு கழிவுநீர் மட்டுமே எதிர்பார்க்கப்படுகிறது.

குவாரி செயல்பாடு 45மீ BGL ஆழம் வரை உத்தேசிக்கப்பட்டுள்ளது, இப்பகுதியில் நீர்மட்டம் 58மீ தரைமட்டத்திற்கு கீழே உள்ளது, எனவே முன்மொழியப்பட்ட திட்டங்கள் முழு குவாரி காலத்திலும் நிலத்தடி நீர் அட்டவணையை குறுக்கிடாது.

அட்டவணை 10.3: நீர் சூழலுக்கான முன்மொழியப்பட்ட கட்டுப்பாடுகள்

கட்டுப்பாட்டு	பொறுப்பு
நீர் விநியோகத்திற்காக குழி நீரின் மறுபயன்பாட்டை அதிகரிக்க	சுரங்க மேற்பார்வையாளர்
சுரங்கப் பகுதியின் நீர்ப்பிடிப்புப் பகுதிகளைக் கட்டுப்படுத்தவும், சுரங்கப் பகுதிகள் வழியாகத் தடையற்ற பகுதிகளில் இருந்து வெளியேறும் நீரை திசை திருப்பவும் தற்காலிக மற்றும் நிரந்தர தோட்ட வடிகால் அமைக்கப்படும்.	சுரங்க மேலாளர்
திட்டப் பகுதிக்கு வெளியே உள்ள இயற்கை வடிகால்/நல்லாக்கள்/புரோக்லெட்டுகள் சுரங்க நடவடிக்கைகளின் எந்த இடத்திலும் தொந்தரவு செய்யக்கூடாது.	சுரங்க மேலாளர்
திட்டப் பகுதியிலிருந்து நீர்நிலைகளில் கழிவுநீர் உற்பத்தி அல்லது வெளியேற்றம் இல்லை என்பதை உறுதிசெய்யவும்	சுரங்க மேற்பார்வையாளர்
திட்டப் பகுதியில் இருந்து உற்பத்தியாகும் வீட்டுக் கழிவுநீர் செப்டிக் டேங்க் மற்றும் சோக் பிட் அமைப்பில் அகற்றப்படும்.	சுரங்க மேற்பார்வையாளர்
மாதாந்திர அல்லது மழைக்குப் பிறகு, நீர் மேலாண்மை கட்டமைப்புகள் மற்றும் அமைப்புகளின் செயல்திறனுக்கான ஆய்வு	சுரங்க மேலாளர்
மத்திய மாசுக் கட்டுப்பாட்டு வாரியத்தால் (CPCB) குறிப்பிடப்பட்ட அளவுருக்களுக்கு நிலத்தடி நீர் மற்றும் மேற்பரப்பு நீர் கண்காணிப்பு	சுரங்க மேலாளர்

ஆதாரம்: FAE & EIA ஒருங்கிணைப்பாளரால் முன்மொழியப்பட்டது

10.5 காற்றின் தர மேலாண்மை

முன்மொழியப்பட்ட குவாரி நடவடிக்கையானது, தப்பியோடிய தூசியின் காரணமாக துகள்களின் செறிவுகளை அதிகரிக்கும். டிரக் நடமாட்டம் காரணமாக தூசி உருவாகும் வாய்ப்புள்ளதால், போக்குவரத்து சாலைகள், அருகாமையில் உள்ள அணுகு சாலைகள் ஆகியவற்றில் தினசரி தண்ணீர் தெளித்தல் மேற்கொள்ளப்படும். வெளியேற்றும் உமிழ்வுத் தேவைகளுக்கு இணங்க வாகனங்கள் முறையாகப் பராமரிக்கப்படுவது உறுதி செய்யப்படும்.

அட்டவணை 10.4: காற்று சூழலுக்கான முன்மொழியப்பட்ட கட்டுப்பாடுகள்

கட்டுப்பாட்டு	பொறுப்பு
தோண்டுதலின் போது தூசி உருவாகுவது தினசரி (இரண்டு முறை)வேலை செய்யும் பக்கத்தில் தண்ணீர் தெளிப்பதன் மூலம் குறைக்கப்படுகிறது.	சுரங்க மேலாளர்
ஈரமான துளையிடும் முறை / துளையிடும் போது தூசி உற்பத்தியைக் கட்டுப்படுத்த தூசி பிரித்தெடுக்கும் அமைப்புடன் பயிற்சிகள் செயல்படுத்தப்படும்.	சுரங்க மேலாளர்
காற்று மாசுபாடு மற்றும் ஒலி உருவாக்கத்தை குறைக்க சுரங்கங்களில் உள்ள உபகரணங்கள் மற்றும் இயந்திரங்களை இயக்குபவர் கையேட்டின்படி பராமரித்தல்	சுரங்க மேலாளர்
சுரங்க நடவடிக்கைகள் மற்றும் ஏற்றுக்கொள்ளப்பட்ட காற்று மாசுக்கட்டுப்பாட்டு நடவடிக்கைகளின் செயல்திறன் ஆகியவற்றால் ஏற்படும் பாதிப்பை அணுகுவதற்கு சுற்றுப்புற காற்றின் தர கண்காணிப்பு திட்டப் பகுதி மற்றும் சுற்றியுள்ள கிராமங்களில் மேற்கொள்ளப்பட்டது.	சுரங்க மேலாளர்
அனைத்து தொழிலாளர்களுக்கும் தூசி முகமூடி வழங்குதல்	சுரங்க மேலாளர்
திட்டப் பகுதியின் சுற்றளவில் பசுமை அரண் மேம்பாடு	சுரங்க மேலாளர்

ஆதாரம்: FAE & EIA ஒருங்கிணைப்பாளரால் முன்மொழியப்பட்டது

10.6 ஒலி மாசுக் கட்டுப்பாடு

வாகன இயக்கம், டிரக்குகளை ஏற்றுதல், துளையிடுதல் மற்றும் கல் சிதறல் நடவடிக்கைகள் காரணமாக இடைவிடாத இரைச்சல் அளவுகள் இருக்கும். இரவு நேரத்தில் எந்த சுரங்க நடவடிக்கைகளும் திட்டமிடப்படவில்லை.

அட்டவணை 10.5: ஒலி சூழலுக்கான முன்மொழியப்பட்ட கட்டுப்பாடுகள்

கட்டுப்பாடு	பொறுப்பு
இரைச்சலைத் தணிக்க திட்டப் பகுதியின் இடையக மண்டலம் (7.5 மீட்டர்) முழுவதும் அடர்த்தியான பசுமை அரண் உருவாக்குதல் மற்றும் அதுவே பராமரிக்கப்படும்.	சுரங்க மேலாளர்
சுரங்க இயந்திரங்களின் தடுப்பு பராமரிப்பு மற்றும் சத்தம் உருவாக்கத்தை கட்டுப்படுத்த தேய்ந்து போன பாகங்கள் மாற்றுதல்	சுரங்க மேற்பார்வையாளர்
இரைச்சலைக் குறைப்பதற்காக உள்ளமைக்கப்பட்ட சுரங்க உபகரணங்களைப் பயன்படுத்துதல்	சுரங்க மேலாளர்
சுரங்கங்களில் சத்தம் அதிகம் உள்ள பகுதிகளில் பணிபுரியும் தொழிலாளர்களுக்கு காது செருகிகளை வழங்குதல்	சுரங்க துணை
சுரங்க இயந்திரங்கள் மற்றும் போக்குவரத்து வாகனங்களுக்கு பயனுள்ள சைலன்சர்களை வழங்குதல்	சுரங்க மேலாளர்

ஹெச்இஎம்எம்முக்கு சவுண்ட் ப்ரூஃப் ஏசி ஆபரேட்டர் கேபின்களை வழங்குதல்	சுரங்க மேலாளர்
துளையிடுதலின் சத்தத்தைக் குறைக்க கூர்மையான துரப்பண பிட்கள் பயன்படுத்தப்படுகின்றன	சுரங்க மேற்பார்வையாளர்
வெடிப்பதில் இருந்து சத்தத்தைக் குறைக்க தாமதமான டெட்டனேட்டர்களைப் பயன்படுத்துவதன் மூலம் கட்டுப்படுத்தப்பட்ட வெடிக்கும் தொழில்நுட்பங்கள் பின்பற்றப்படுகின்றன.	சுரங்க மேலாளர்
சுரங்க நடவடிக்கைகள் மற்றும் ஏற்றுக்கொள்ளப்பட்ட இரைச்சல் கட்டுப்பாட்டு நடவடிக்கைகளின் செயல்திறன் ஆகியவற்றால் ஏற்படும் பாதிப்பை அணுகுவதற்காக திட்டப் பகுதியிலும் சுற்றியுள்ள கிராமங்களிலும் வருடாந்திர சுற்றுப்புற இரைச்சல் நிலை கண்காணிப்பு மேற்கொள்ளப்படுகிறது. கண்காணிப்பின் போது அவதானிப்புகளின் படி தேவைப்பட்டால் கூடுதல் இரைச்சல் கட்டுப்பாட்டு நடவடிக்கைகள் எடுக்கப்படும்	சுரங்க மேலாளர்
வெடிக்கும் போது ஏற்படும் தாமதங்களைப் பயன்படுத்தி அதிகபட்ச உடனடி கட்டணத்தைக் குறைக்கவும்	சுரங்க துணை கண்காணிப்பாளர்
துளையிடும் முறை மற்றும்/அல்லது லேஅவுட் தாமதப்படுத்துதல் அல்லது துளை சாய்வை மாற்றுவதன் மூலம் சுமை மற்றும் இடைவெளியை மாற்றவும்	சுரங்க மேலாளர்
சத்தம் அல்லது அதிர்வு கண்காணிப்பை மேற்கொள்ளுங்கள்	சுரங்க மேலாளர்

ஆதாரம்: FAE & EIA ஒருங்கிணைப்பாளரால் முன்மொழியப்பட்டது

10.7 தரை அதிர்வு மற்றும் பறக்கும் பாறை கட்டுப்பாடு

அட்டவணை 10.6: தரை அதிர்வுகள் மற்றும் பறக்கும் பாறைகளுக்கான முன்மொழியப்பட்ட கட்டுப்பாடுகள்

கட்டுப்பாடு	பொறுப்பு
DGMS இன் பரிந்துரைக்கப்பட்ட தரங்களுக்குள் PPV மதிப்பை (8Hz க்கு கீழே) பராமரிக்க தாமதமான டெட்டனேட்டர்களைப் பயன்படுத்தி கட்டுப்படுத்தப்பட்ட வெடிப்பு மேற்கொள்ளப்படும்.	சுரங்க மேலாளர்
துளையிடுதல் மற்றும் வெடித்தல் ஆகியவை தகுதி வாய்ந்த நபர்களின் மேற்பார்வையின் கீழ் மேற்கொள்ளப்படும்	சுரங்க மேலாளர்
வெடிப்பின் போது ஏதேனும் முரண்பாடுகளைத் தவிர்ப்பதற்காக சட்டப்பூர்வ சுரங்க மேலாளரின் மேற்பார்வையின் கீழ் சட்டப்பூர்வ தகுதிவாய்ந்த பிளாஸ்டர் மூலம் துளைகளை சரியான முறையில் சரி செய்ய வேண்டும்.	சுரங்க மேலாளர்

மின்ஃபயர்/பறக்கும் பாறைகளைத் தவிர்க்க பொருத்தமான இடைவெளி மற்றும் பாரம் பராமரிக்கப்படும்	மேலாளர் சுரங்கங்கள்
நில அதிர்வுகளைக் கட்டுப்படுத்த வெடிப்புத் துளைகளின் எண்ணிக்கை கட்டுப்படுத்தப்படும்	மேலாளர் சுரங்கங்கள்
மதிய நேரத்தில் மட்டுமே வெடி வைத்தல் நடத்தப்படும்	சுரங்க துணை
சத்தம் அல்லது அதிர்வு கண்காணிப்பை மேற்கொள்ளுவது	சுரங்க மேலாளர்
வெடித்தல் துளைகள் துளையின் ஆழத்திற்கு போதுமான அளவு தண்டுகள் மற்றும் பொருத்தமான கோணப் பொருட்களுடன் தண்டு இருப்பதை உறுதி செய்யவும்	சுரங்க மேற்பார்வையாளர்

ஆதாரம்: FAE & EIA ஒருங்கிணைப்பாளரால் முன்மொழியப்பட்டது.

10.8 உயிரியல் சுற்றுச்சூழல் மேலாண்மை

திட்டமிடல் மற்றும் செயல்படுத்தும் கட்டத்தில் தகுந்த மேலாண்மை நடவடிக்கைகளை மேற்கொள்வதன் மூலம் அப்பகுதியின் சூழலியல் பாதிப்பைத் தவிர்க்கத் தேவையான அனைத்து நடவடிக்கைகளையும் திட்ட ஆதரவாளர் எடுப்பார். சுரங்கத்தின் போது, திட்டச் சுற்றளவு, பாதுகாப்புத் தடை மண்டலம், குவாரி செய்யப்பட்ட பகுதியின் மேல் பெஞ்சுகள் போன்றவற்றில் அடர்த்தியான தோட்டங்கள் மேற்கொள்ளப்படும்.

அதன் நிர்வாகத்திற்காக பின்வரும் கட்டுப்பாட்டு நடவடிக்கைகள் முன்மொழியப்பட்டு சுரங்க மேலாளரின் பொறுப்பாக இருக்கும்.

- திட்டப் பகுதியின் பாதுகாப்புத் தடுப்புச் சுவர் முழுவதும் பசுமை அரண் மேம்பாடு
- தற்போதைய திட்ட காலத்தில் மரங்களை நடவும் உத்தேசிக்கப்பட்டுள்ளது. ஒவ்வொரு பருவத்திற்கும் பிந்தைய தோட்ட நிலை தொடர்ந்து சரிபார்க்கப்படும்.
- மரக்கன்றுகளின் உயிர்வாழ்வைத் தடுக்கும் முக்கிய பண்புக்கூறுகள் தப்பியோடிய தூசி ஆகும், இந்த தப்பிக்கும் தூசியை இழுத்துச் செல்லும் சாலைகளில் தண்ணீர் தெளிப்பதன் மூலமும், புதிதாக நடப்பட்ட பகுதிக்கு அருகில் ஒரு தெளிப்பான் அலகு நிறுவுவதன் மூலமும் கட்டுப்படுத்தலாம்.
- ஆண்டு வாரியாக பசுமை அரண் மேம்பாடு பதிவு செய்யப்பட்டு கண்காணிக்கப்படும்,
 - தோட்டப் பரப்பின் அடிப்படையில்.
 - தோட்டக் காலம்
 - தோட்ட வகை
 - செடிகளுக்கு இடையே இடைவெளி
 - உரம் மற்றும் உரங்களின் வகை மற்றும் அதன் காலங்கள்
 - லாப்பிங் காலம், நீர்ப்பாசன இடைவெளி
 - உயிர் பிழைப்பு விகிதம்
 - தோட்ட அடர்த்தி
- இறுதி மறுசீரமைப்புத் திட்டம், பசுமை மண்டலம் மற்றும் நீர் தேக்கத்தின் மூலம் தாவரங்கள் மற்றும் சிறு விலங்கினங்களின் குடியேற்றத்தின் வளர்ச்சிக்கான இணக்கமான சூழலை விட்டுச் செல்கிறது. சுரங்க வாழ்க்கையின் முடிவில் திட்டத்தில் உருவாக்கப்பட்ட பசுமை மண்டலம் மற்றும் நீர்த்தேக்கம் ஆகியவை

சுரங்கத்திற்குப் பிந்தைய காலத்தில் திட்டப் பகுதிக்கு பறவைகள் மற்றும் விலங்குகளை ஈர்க்கும்.

10.8.1 பசுமை மண்டல மேம்பாட்டுத் திட்டம்

சுமார் 1000 எண்கள். சுரங்கத் திட்ட காலத்திற்குப் பயன்படுத்தப்பட்ட சுரங்கக் குத்தகைப் பகுதியின் பாதுகாப்புத் தடையில் 80% உயிர்வாழும் விகிதத்துடன் மரக்கன்றுகள் நடப்பட உத்தேசிக்கப்பட்டுள்ளது. இப்பகுதியில் சுரங்க நடவடிக்கையால் ஏற்படும் நில பயன்பாட்டு மாற்றங்களைக் கருத்தில் கொண்டு பசுமை மண்டல மேம்பாட்டுத் திட்டம் தயாரிக்கப்பட்டுள்ளது.

அட்டவணை 10.7 முன்மொழியப்பட்ட பசுமை அரண் செயல்பாடுகள்

ஆண்டு	நடவு செய்ய உத்தேசிக்கப்பட்ட மரங்களின் எண்ணிக்கை	நடவு செய்ய வேண்டிய பகுதி	இனத்தின் பெயர்
1	1000	பாதுகாப்பு தூரத்திற்கு அருகில், மற்றும் கிராம சாலை	வேம்பு, கேசவரினா போன்றவை

பசுமை அரண் மேம்பாட்டுத் திட்டத்தின் நோக்கங்கள்:

- குவாரி பகுதியின் சுற்றளவில் பசுமை அரணை வழங்கவும், அருகிலுள்ள பகுதிகளில் தூசி பரவுவதை எதிர்த்துப் போராடவும்,
- மண்ணின் அரிப்பைப் பாதுகாத்தல், நிலத்தடி நீர் ரீசார்ஜ் செய்வதை அதிகரிக்க ஈரப்பதத்தைப் பாதுகாத்தல்,
- பிரதேசத்தின் சூழலியலை மீட்டமைத்தல், உள்ளூராட்சியின் அழகியல் அழகை மீட்டமைத்தல் மற்றும் உள்ளூர் சமூகத்தின் தீவனம், எரிபொருள் மற்றும் மரத்தின் தேவைகளை பூர்த்தி செய்தல்.
- பல வரிசைகளுடன் (மூன்று அடுக்குகள்) சிறப்பாகத் திட்டமிடப்பட்ட பசுமைப் பசுமை அரண், எல்லையைச் சுற்றி அடர்ந்த தோட்டங்கள் மற்றும் தேவையற்ற இடங்களுக்கு காற்று, தூசி சத்தம் பரவுவதைத் தடுக்கும் வகையில் சாலைகள் மற்றும் நீண்ட விதான இலைகளுடன் உருவாக்கப்பட வேண்டும்.

10.8.2 தோட்டத்திற்கு பரிந்துரைக்கப்பட்ட இனங்கள்

தோட்டத்திற்கான இனங்களைப் பரிந்துரைக்கும்போது பின்வரும் புள்ளிகள் பரிசீலிக்கப்பட்டுள்ளன:

- உயிர் பன்முகத்தன்மையை உருவாக்குதல்.
- வேகமாக வளரும், அடர்த்தியான விதான உறை, வற்றாத மற்றும் பசுமையான பெரிய இலை பகுதி,
- இயற்கை வளர்ச்சியில் பெரிய பாதிப்புகள் இல்லாமல் மாசுக்களை உறிஞ்சுவதில் திறமையானது

அட்டவணை 10.8: பசுமை அரணை நடவு செய்ய பரிந்துரைக்கப்பட்ட இனங்கள்

வ.எண்	தாவரவியல் பெயர்	உள்ளூர் பெயர்	முக்கியத்துவம்
1	அசாடிராக்க்டா இண்டிகா	வேம்பு, வேம்பு	வேப்ப எண்ணெய் மற்றும் வேப்பம் தயாரிப்புகள்
2	புளி இண்டிகா	புளி	உண்ணக்கூடிய & மருத்துவ மற்றும் பிற பயன்பாடுகள்
3	பாலியால்தியா லாங்கிஃபோலியா	நெட்டிலிங்கம்	உயரமான மற்றும் பசுமையான மரம்
4	போராசஸ் ஃபிளாபெல்லிஃபர்	பனைமர பனை	உயரமான விண்ட் பிரேக்கர் மரமும் அதன் பழங்களும் உண்ணக்கூடியவை

ஆதாரம்: FAE & EIA ஒருங்கிணைப்பாளரால் முன்மொழியப்பட்டது

10.9 தொழில் பாதுகாப்பு மற்றும் சுகாதார மேலாண்மை

தொழில் பாதுகாப்பு மற்றும் ஆரோக்கியம் உற்பத்தித்திறன் மற்றும் முதலாளி-பணியாளர் நல்ல உறவு ஆகியவற்றுடன் மிக நெருக்கமாக தொடர்புடையது. குவாரிகளில் தொழில்சார் சுகாதார பாதிப்பின் முக்கிய காரணிகள் தப்பியோடிய தூசி மற்றும் சத்தம். சுரங்கச் சட்டம் 1952 மற்றும் சுரங்க விதிகள் 1955 விதி 29ன் படி குவாரி செயல்பாட்டின் போது பணியாளர்களின் பாதுகாப்பு மற்றும் சுரங்க உபகரணங்களின் பராமரிப்பு ஆகியவை கவனிக்கப்படும். தூசி, சத்தம் மற்றும் அதிர்வு காரணமாக தொழிலாளர்களின் ஆரோக்கியத்தில் எந்தவிதமான பாதகமான விளைவுகளையும் தவிர்க்க போதுமான நடவடிக்கைகள் வழங்கப்பட்டுள்ளன.

10.9.1 மருத்துவ கண்காணிப்பு மற்றும் பரிசோதனைகள் -

- தூசி மற்றும் இரைச்சலின் வெளிப்பாட்டின் மூலம் மோசமடையக்கூடிய நிலைமைகளைக் கொண்ட தொழிலாளர்களைக் கண்டறிதல் மற்றும் ஆரோக்கியத்தில் ஏற்படும் மாற்றங்களைத் தீர்மானிப்பதற்கான அடிப்படை நடவடிக்கைகளை நிறுவுதல்.
- சத்தத்தின் விளைவை தொழிலாளர்களிடம் மதிப்பீடு செய்தல்
- தேவைப்படும் போது எடுக்கப்பட்ட திருத்த நடவடிக்கைகளை செயல்படுத்துதல்
- சுகாதார கல்வியை வழங்குதல்

சுரங்கத்தில் பணிபுரியும் தொழிலாளர்களின் சுகாதார நிலை, தொழில்சார் கண்காணிப்பு திட்டத்தின் கீழ் தொடர்ந்து கண்காணிக்கப்படும். இத்திட்டத்தின் கீழ், அனைத்து ஊழியர்களும் பணியின் போது விரிவான மருத்துவ பரிசோதனைக்கு

உட்படுத்தப்படுகிறார்கள். மருத்துவப் பரிசோதனையானது சுரங்கச் சட்டம் 1952ன் கீழ் பின்வரும் சோதனைகளை உள்ளடக்கியது.

7 பொது உடல் பரிசோதனை மற்றும் இரத்த அழுத்தம்

7 எக்ஸ்ரே மார்பு மற்றும் ஈசிஜி

7 சளி பரிசோதனை

7 விரிவான வழக்கமான இரத்தம் மற்றும் சிறுநீர் பரிசோதனை

அனைத்து ஊழியர்களின் மருத்துவ வரலாறுகள் ஆண்டுதோறும் நிலையான வடிவத்தில் பராமரிக்கப்படும். அதன் பிறகு, பணியாளர்கள் ஆண்டுதோறும் மருத்துவ பரிசோதனைக்கு உட்படுத்தப்படுவார்கள். பின்வரும் சோதனைகள் ஊழியர்களின் மருத்துவ வரலாற்றின் தரவுத்தளத்தை மேம்படுத்திக்கொண்டே இருக்கும்.

அட்டவணை 10.9: மருத்துவ பரிசோதனை அட்டவணை

வ. எண்	செயல்பாடுகள்	1st ஆண்டு	2nd ஆண்டு	3rd ஆண்டு	4th ஆண்டு	5th ஆண்டு
1	ஆரம்ப மருத்துவ பரிசோதனை (சுரங்கத் தொழிலாளர்கள்)					
A	உடல் பரிசோதனை					
B	உளவியல் சோதனை					
C	ஆடியோமெட்ரிக் சோதனை					
D	சுவாச சோதனை					
2	காலமுறை மருத்துவப் பரிசோதனை (சுரங்கத் தொழிலாளர்கள்)					
A	உடல் பரிசோதனை - அப்					
B	ஆடியோமெட்ரிக் சோதனை					
C	கண் பரிசோதனை - அப்					
D	சுவாச சோதனை					
3	மருத்துவ முகாம் (சுரங்கத் தொழிலாளர்கள் மற்றும் அருகிலுள்ள கிராம மக்கள்)					
4	பயிற்சி (சுரங்கத் தொழிலாளர்கள்)					

10.9.2 முன்மொழியப்பட்ட தொழில்சார் ஆரோக்கியம் மற்றும் பாதுகாப்பு நடவடிக்கைகள் -

- சுரங்கத் தளத்தில் தொழிலாளர்கள் நீரிழிப்பு ஏற்படாத வகையில் போதுமான குடிநீர் விநியோகம் செய்யப்படும்.
- வெளிர் நிறங்களைக் கொண்ட இலகுரக மற்றும் தளர்வான ஆடைகள் அணிய விரும்பப்படும்.
- இரைச்சல் கட்டுப்பாட்டு உத்திகளின் தேவையை தீர்மானிக்க சத்தம் வெளிப்பாடு அளவீடுகள் எடுக்கப்படும்.
- சுரங்கத் தொழிலாளர்களுக்கு தனிப்பட்ட பாதுகாப்பு உபகரணங்கள் வழங்கப்படும்.
- கேட்கும் பாதுகாப்பாளர்கள் அல்லது சத்தம் கட்டுப்பாட்டு கருவிகளில் ஏதேனும் சிக்கல்கள் இருந்தால் புகாரளிக்க மேற்பார்வையாளர் அறிவுறுத்தப்படுவார்.
- சத்தமில்லாத வேலை செயல்பாட்டில், வெளிப்பாடு நேரம் குறைக்கப்படும்.
- தூசி உருவாக்கும் ஆதாரங்கள் கண்டறியப்பட்டு முறையான கட்டுப்பாட்டு நடவடிக்கை எடுக்கப்படும்.
- அனைத்து தொழிலாளர்களுக்கும் அவ்வப்போது மருத்துவ பரிசோதனைகள் வழங்கப்படும்.
- நிர்வாகம் மற்றும் தொழிலாளர்களால் பாதுகாப்பு தொடர்பான DGMS சட்டங்கள், விதிகள் மற்றும் ஒழுங்குமுறைகளின் விதிகளை கண்டிப்பாக கடைபிடித்தல்.
- சாலையின் அகலம் இருக்கும் வாகனத்தின் அகலத்தை விட மூன்று மடங்கு அதிகமாக பராமரிக்கப்படுகிறது. போக்குவரத்து விதிகளின் குறியீடு அமல்படுத்தப்படும்.
- ஒப்பந்த வேலைகளை பொறுத்தமட்டில், ஒப்பந்ததாரர்கள் மற்றும் தொழிலாளர்களுக்கு பாதுகாப்பு குறியீடு அமல்படுத்தப்படும். அவர்கள் தொழிற்பயிற்சி நிலையங்களில் பயிற்சி அளித்த பின்னரே சட்டப்பூர்வ நபர்/அதிகாரிகளின் கடுமையான மேற்பார்வையின் கீழ் பணிபுரிய அனுமதிக்கப்படுவார்கள். அவர்களுக்கு அனைத்து தனிப்பட்ட பாதுகாப்பு உபகரணங்களும் வழங்கப்படும்.
- சுரங்கங்கள் மற்றும் பணியமர்த்தப்பட்ட நபர்களின் பாதுகாப்பு குறித்து விவாதிக்க ஒவ்வொரு மாதமும் பாதுகாப்பு குழு கூட்டம் ஏற்பாடு செய்யப்படும்.
- பணியாளர்கள் மற்றும் இணை குவாரி உரிமையாளர்களிடையே பாதுகாப்பு விழிப்புணர்வு மற்றும் நல்லிணக்கத்தை வளர்ப்பதற்காக வருடாந்திர சுரங்க பாதுகாப்பு வாரம் மற்றும் சுற்றுச்சூழல் வாரத்தை கொண்டாடுதல்.

படம் 10.1: சுரங்கத் தொழிலாளர்களுக்கான தனிப்பட்ட பாதுகாப்பு உபகரணங்கள்



10.9.3 உடல்நலம் மற்றும் பாதுகாப்பு பயிற்சி திட்டம்

இயந்திரங்களை திறம்படவும் திறமையாகவும் இயக்கவும் பராமரிக்கவும் ஆபரேட்டர்கள் மற்றும் துணை ஆபரேட்டர்கள் நிறுவனங்களுக்கு இயந்திர உற்பத்தியாளர்களுடன் இணைந்து நிறுவனம் ஒரு சிறப்பு தூண்டல் திட்டத்தை வழங்கும். மேற்பார்வையாளர்கள் மற்றும் அலுவலக ஊழியர்களுக்கான பயிற்சித் திட்டம் மாநிலத்தில் உள்ள குழு தொழிற்பயிற்சி நிலையங்களில் ஏற்பாடு செய்யப்படும். சுரங்க நடவடிக்கைகளை சுற்றுச்சூழலுக்கு உகந்த முறையில் மேற்கொள்ள அனைத்து ஊழியர்களுக்கும் காலமுறை பயிற்சி அளிக்க சுற்றுச்சூழல் ஆலோசகர்களை ஈடுபடுத்துங்கள்.

10.9.4 சுற்றுச்சூழல் மேலாண்மைக்கான பட்ஜெட் ஒதுக்கீடு -

சுற்றுச்சூழல் மேலாண்மைத் திட்டத்தைச் செயல்படுத்துவதற்கு நிறுவனத்தால் போதுமான பட்ஜெட் ஒதுக்கீடு செய்யப்பட்டுள்ளது. அட்டவணை 10.11 சுற்றுச்சூழல் பாதுகாப்புகள் மற்றும் கட்டுப்பாட்டு நடவடிக்கைகளை வெற்றிகரமாக கண்காணித்தல் மற்றும் செயல்படுத்துவதற்கான தொடர்ச்சியான செலவினங்களுக்கான ஒட்டுமொத்த முதலீட்டை வழங்குகிறது.

அட்டவணை 10.10: முன்மொழியப்பட்ட திட்டத்திற்கான EMP பட்ஜெட்

செயல்பாடுகள்	தணிப்பு நடவடிக்கை	செயல்படுத்துவதற்கான ஏற்பாடு	மூலதனம்	பராமரிப்பு
காற்று சூழல்	ஹாலேஜ் சாலைக்கு இருபுறமும் சுருக்கம், தரம் மற்றும் வடிகால்	டோசர் மற்றும் வடிகால் கட்டுமானத்தை வாடகைக்கு ரூ. 10,000/- ஹெக்டேருக்கு; மற்றும் ஆண்டு பராமரிப்பு @ ரூ. ஹெக்டேருக்கு 10,000/-	20021	20021
	நிலையான தண்ணீர் தெளிக்கும் ஏற்பாடுகள் சொந்த தண்ணீர் டேங்கர் மூலம் தண்ணீர் தெளித்தல்	நிலையான தெளிப்பான் நிறுவல் மற்றும் மூலதனத்திற்கான புதிய நீர் டேங்கர் செலவு; மற்றும் தண்ணீர் தெளித்தல் (ஒரு நாளைக்கு மூன்று முறை) மறுநிகழ்வுக்கான செலவு	800000	50000
	மஃபிள் பிளாஸ்டிக் - வெடிக்கும் போது பறக்கும் பாறைகளைக் கட்டுப்படுத்த	வெடிக்கும் முகம் மணல் பைகள் / ஸ்டீல் மெஷ் / பழைய டயர்கள் / பயன்படுத்திய கண்வெயர் பெல்ட்களால் மூடப்பட்டிருக்கும்	0	5000
	ஈரமான துளையிடல் செயல்முறை / தனி தூசி பிரித்தெடுக்கும் அலகு கொண்ட சமீபத்திய சூழல் நட்பு துரப்பணம் இயந்திரம்	டஸ்ட் எக்ஸ்ட்ராக்டர் @ ரூ. 25,000/- ஒரு யூனிட் மூலதனமாக & @ ரூ. பராமரிப்புக்காக ஒரு யூனிட்டுக்கு 2500 தொடர் செலவு - 3 யூனிட்கள்	150000	15000
	லாரிகள்/டிப்பர்கள்/டிராக்டர்களில் அதிக பாரம் ஏற்றக்கூடாது	பாதுகாப்பு காவலர் மூலம் கைமுறையாக கண்காணிப்பு	0	5000
	கல் ஏற்றிச் செல்லும் லாரிகள் தார்ப்பாய் மூலம் மூடப்படும்	லாரிகள் தார்ப்பாய் மூலம் மூடப்படுமா என்பதை கண்காணித்தல்	0	10000
	ML பகுதிக்குள் 20 km/hr வேக வரம்புகளை அமல்படுத்துதல்	ஸ்பீட் கவர்னர்களை நிறுவுதல் @ ரூ. 5000/- ஒரு டிப்பர்/டம்பர் பயன்படுத்தப்பட்டது - 4 யூனிட்கள்	20000	1000
	ஆர்டிஓ விதிமுறைகளின்படி வெளியேற்றும் புகைகளை வழக்கமான கண்காணிப்பு	கைமுறை உழைப்பால் வெளியேற்றும் புகைகளை கண்காணித்தல்	0	5000
	ML பகுதியில் இருந்து குறைந்தபட்சம் 200 மீ தூரத்திற்கு அணுகு சாலைகளை வழக்கமான துடைப்பு மற்றும் பராமரிப்பு	ஒரு ஹெக்டேருக்கு ரூ.10,000/தொழிலாளர் (ஒப்பந்த அடிப்படையில்) 2 தொழிலாளர்களுக்கான ஒதுக்கீடு	0	40042
	குவாரியின் வாயில் அருகே வீல் வாஷ் அமைப்பை நிறுவுதல்	நிறுவல் + பராமரிப்பு + மேற்பார்வை	50000	20000

இரைச்சல் சூழல்	போக்குவரத்து வாகனங்களின் இயக்கத்தின் போது சத்தத்தின் ஆதாரம் இருக்கும், இந்த முறையான பராமரிப்புக்கான ஹெச்எம்எம் சீரான இடைவெளியில் செய்யப்படும்.	இயக்கச் செலவில் ஒதுக்கீடு செய்யப்பட்டது	0	0
	சீரான இடைவெளியில் போக்குவரத்து வாகனங்கள் மற்றும் ஹெச்எம்எம் ஆகியவற்றின் எண்ணெய் மற்றும் கிரீசுங் செய்யப்படும்	இயக்கச் செலவில் ஒதுக்கீடு செய்யப்பட்டது	0	0
	அனைத்து வாகனங்களின் டீசல் இன்ஜின்களிலும் போதுமான சைலன்சர்கள் வழங்கப்படும்.	இயக்கச் செலவில் ஒதுக்கீடு செய்யப்பட்டது	0	0
	அனைத்து போக்குவரத்து வாகனங்களும் உடந்தகுதி சான்றிதழை வைத்திருப்பது உறுதி செய்யப்படும்.	இயக்கச் செலவில் ஒதுக்கீடு செய்யப்பட்டது	0	0
	தேவையான பாதுகாப்பு கருவிகள் மற்றும் கருவிகள் சார்ஜ் செய்யும் போது வெடிக்கும் இடத்திற்கு அருகில் போதுமான அளவில் வைக்கப்படும்.	OHS பகுதியில் ஏற்பாடு செய்யப்பட்டுள்ளது	0	0
	லைன் ட்ரில்லிங் எல்லை முழுவதும் பிபிவியை வெடிக்கும் செயல்பாட்டிலிருந்து குறைக்கவும் மற்றும் கட்டுப்படுத்தப்பட்ட வெடிவைச் செயல்படுத்தவும்.	இயக்கச் செலவில் ஒதுக்கீடு செய்யப்பட்டது	0	0
	வெடிப்புக்கு முன் முறையான எச்சரிக்கை அமைப்பு பின்பற்றப்பட்டு, வெடிப்புக்கு முன் அப்பகுதியை அகற்றுவது உறுதி செய்யப்படும்.	மைனிங் துணை / பிளாஸ்டர் / திறமையான நபர் மூலம் விசில் ஊதுதல்	0	0
	போர்ட்டபிள் பிளாஸ்டர் கொட்டகைக்கான ஏற்பாடு	போர்ட்டபிள் பிளாஸ்டிங் தங்குமிடம் நிறுவுதல்	50000	2000
	NONEL Blasting தரை அதிர்வு மற்றும் பாறைகளை பறக்க கட்டுப்படுத்த பயிற்சி செய்யப்படும்	ரூ. 6 டன் வெடித்த பொருளுக்கு 30/-	0	687232
கழிவு மேலாண்மை	கழிவு மேலாண்மை (செலவு எண்ணெய், கிரீஸ் போன்றவை)	வீட்டுக் கழிவுகளை சேகரிப்பதற்கான ஏற்பாடு மற்றும்	5000	20000

		அங்கீகரிக்கப்பட்ட நிறுவனம் மூலம் அகற்றுதல்	5000	2000
	பயோ டாய்லெட்டுகள் சுரங்க குத்தகைக்கு வெளியே உரிமையாளரின் நிலத்திலேயே கிடைக்கும்	குப்பை தொட்டிகளை நிறுவுதல்	0	0
சுரங்க மூடல்	1. முற்போக்கான மூடல் செயல்பாடு - மேற்பரப்பு ரன்ஆஃப் மேலாளர்	வடிகால் வசதி @ ரூ. 10,000/- ஹெக்டேருக்கு பராமரிப்புடன் ரூ. 5,000/- ஆண்டுக்கு	20021	5000
	2. முற்போக்கான மூடல் நடவடிக்கை குவாரி பகுதிக்கு கம்பி வேலி அமைக்கப்படும்.	ஒரு ஹெக்டேருக்கு வேலி அமைக்கும் விலை ரூ. 2,00,000/- பராமரிப்புடன் ஆண்டுக்கு ரூ 10,000/-	400420	10000
	3. முற்போக்கான மூடல் நடவடிக்கை பசுமை அரண் மேம்பாடு - ஒரு ஹெக்டேருக்கு 500 மரங்கள் - 1000 மரங்களுக்கான முன்மொழிவு - (390 குத்தகை பகுதியின் உள்ளே & 610 குத்தகை பகுதிக்கு வெளியே)	தள அனுமதி, நிலம் தயாரித்தல், குழி தோண்டுதல் / அகழிகள், மண் திருத்தங்கள், குத்தகை பகுதிக்குள் நடவு செய்வதற்கு ஒரு செடிக்கு 200 (மூலதனம்) மற்றும் ஒரு செடி பராமரிப்புக்கு @ 30 (தொடர்ச்சியான) மரக்கன்றுகளை நடவு செய்தல்	78000	11700
		குத்தகை பகுதிக்கு வெளியே தோட்டத்திற்கு அவென்யூ பிளான்டேஷன் @ 300 ஆலைக்கு (மூலதனம்) மற்றும் ஒரு ஆலை பராமரிப்புக்கு @ 30 (தொடர்ந்து)	183000	18300
	4. கடந்த ஆண்டு அங்கீகரிக்கப்பட்ட சுரங்கத் திட்டத்தின்படி இறுதி சுரங்க மூடல் நடவடிக்கையை செயல்படுத்துதல்	பசுமை அரண் மேம்பாடு, கம்பி வேலி, மாலை வடிகால் என முற்போக்கான மூடல் நடவடிக்கைகளாக ஏற்கனவே சில செயல்பாடுகள் உள்ளன. *இறுதி மூடல் நடவடிக்கைகளுக்காக முன்மொழியப்பட்ட மூடல் செலவில் 15% இறுதி சுரங்க மூடல் கட்டத்தில் செலவிடப்படும் - கடந்த ஆண்டு	46800	0
	5. பசுமை நிதிக்கான பங்களிப்பு. TNMMCR 1959 இன் படி, விதி 35 A	பசுமை நிதிகளுக்கான பங்களிப்பு @ Seigniorage கட்டணத்தில் 10% EMP பட்ஜெட்டின் ஒரு பகுதியாக குறிப்பிடப்படுகிறது மற்றும் திட்ட தளத்தில் செயல்படுத்தப்பட வேண்டிய அவசியமில்லை.	1559488	0

EC, சுரங்கத் திட்டத்தை செயல்படுத்துதல்	SEAC TN ஆல் MoM பின் இணைப்பு II இல் குறிப்பிட்டுள்ளபடி நீலப் பின்னணி மற்றும் வெள்ளை எழுத்துக்களுடன் அளவு 6' X 5'	சுற்றுச்சூழல் நிலைமைகளைக் குறிப்பிடும் நிரந்தரக் கட்டமைப்பாக குவாரி நுழைவாயிலில் நிலையான காட்சிப் பலகை	10000	1000
	EC நிபந்தனைகளின் இணக்க அறிக்கைக்காக ஒவ்வொரு 6 மாதங்களுக்கும் காற்று, நீர், சத்தம் மற்றும் மண் தர மாதிரிகள்	சுற்றுச்சூழல் நிலைமைகளைக் குறிப்பிடும் நிரந்தரக் கட்டமைப்பாக குவாரி நுழைவாயிலில் நிலையான காட்சிப் பலகை	0	50000
	தொழிலாளர்களுக்கு தனிப்பட்ட பாதுகாப்பு உபகரணங்கள் வழங்கப்படும்	PPE வழங்குதல் @ ரூ. 4000/- ஒரு பணியாளருக்கு தேய்மானம் மற்றும் தேய்மானத்தின் அடிப்படையில் திரும்பத் திரும்ப (ஒரு ஊழியருக்கு @ ரூ. 1000/-) - 32 பணியாளர்கள்	128000	32000
	தொழிலாளர்களுக்கு மருத்துவ பரிசோதனை செய்யப்படும்	IME & PME உடல்நலப் பரிசோதனை @ ரூ. ஒரு ஊழியருக்கு 1000/-	0	32000
	முதலுதவி வசதி செய்து தரப்படும்	ஹெக்டேருக்கு 2 கருவிகள் வழங்குதல் @ ரூ. 2000/-	0	4004.2
	சுரங்க பாதுகாப்பு முன்னெச்சரிக்கை பலகைகள், பலகைகள் இருக்கும்.	பலகைகள் மற்றும் பலகைகளுக்கான ஏற்பாடு	10000	2000
	போக்குவரத்து வழித்தடங்களில் பார்க்கிங் வசதி இல்லை. மலையின் தெற்குப் பகுதியில் வாகனங்கள் / ஹெச்எம்எம்களுக்கு தனி ஏற்பாடு செய்யப்படும். போக்குவரத்து நிர்வாகத்திற்காக கொடிகள் பயன்படுத்தப்படும்	தங்குமிடம் மற்றும் கொடிகளுடன் வாகன நிறுத்துமிடம் @ ரூ. 50,000/- ஒரு ஹெக்டேர் திட்டம் மற்றும் ரூ. 10,000/- ஆக பராமரிப்பு செலவு	100105	10000
	சுரங்கங்கள் மற்றும் சுரங்க நுழைவாயிலில் சிசிடிவி கேமராக்கள் பொருத்துதல்	கேமரா 4 எண்கள், DVR, இணைய வசதியுடன் கூடிய மானிட்டர்	30000	5000
	சுரங்கத் திட்டத்தின்படி செயல்படுத்துதல் மற்றும் பாதுகாப்பான குவாரி வேலை செய்வதை உறுதி செய்தல்	MMR, 1961 இன் விதிமுறைகள் 34 / 34 (6) இன் கீழ் சுரங்க மேலாளர் (1st Class / 2nd Class / Mine Foreman) மற்றும் MMR, 1961 இன் விதிமுறை 116 இன் கீழ் மைனிங் மேட் @ 40,000/- மேலாளருக்கு & @ 25,000/- ஃபோர்மேன் / Mate	0	780000

CER	MoEF & CC OM 22-65/2017-IA.III தேதி 25.02.2021 இன் படி	பின்வரும் ஸ்லைடுகளில் விரிவான விளக்கம் மற்றும் MoeEF & CC OM இன் படி பட்ஜெட் ஒதுக்கீடு சேர்க்கப்பட்டுள்ளது	500000	0
மொத்தம்			2559567	1843299.2

*குறியிடப்பட்ட செலவு ஏற்கனவே சுரங்கத் திட்டத்தில் விவாதிக்கப்பட்டுள்ளது, எனவே இது ஐந்தாண்டுகளுக்கான மொத்த சுற்றுச்சூழல் மேலாண்மை திட்ட செலவில் சேர்க்கப்படவில்லை. 61,120மீ³ சாதாரண கல்லின் உச்ச உற்பத்தித் திறனுக்காக 5 வருட குத்தகைக் காலம் முழுவதும் EMP தயாரிக்கப்பட்டுள்ளது.

ஆண்டு	மொத்த செலவு
1 st	Rs.44,02,866.2
2 nd	Rs.19,35,464.2
3 rd	Rs.20,32,237.4
4 th	Rs.21,33,849.2
5 th	Rs.22,87,341.7
மொத்தம்	Rs.128 லட்சங்கள்

செலவு பணவீக்கம் ஆண்டுக்கு 5%

குறிப்பு: இந்த சுற்றுச்சூழல் மேலாண்மைத் திட்டச் செலவு பொது ஆலோசனைக் கருத்துக்களுக்கு ஏற்ப மாறுபடும்.

10.10 முடிவு -

சுரங்க நடவடிக்கைகளின் பல்வேறு அம்சங்கள் பரிசீலிக்கப்பட்டு அது தொடர்பான பாதிப்புகள் மதிப்பீடு செய்யப்பட்டன. சுற்றுச்சூழல் கவலைகளைத் தணிக்க சாத்தியமான அனைத்து வழிகளையும் கருத்தில் கொண்டு, சுற்றுச்சூழல் மேலாண்மைத் திட்டம் தயாரிக்கப்பட்டு, அதற்கான நிதியும் ஒதுக்கப்பட்டுள்ளது. EMP மாறும், நெகிழ்வானது மற்றும் அவ்வப்போது மதிப்பாய்வுக்கு உட்பட்டது. முக்கிய சுற்றுச்சூழல் பாதிப்புகள் தொடர்புடைய திட்டத்திற்கு, EMP வழக்கமான மதிப்பாய்வில் இருக்கும். திட்டத்திற்குப் பொறுப்பான மூத்த நிர்வாகம், EMP பயனுள்ளதாகவும் பொருத்தமானதாகவும் இருப்பதை உறுதி செய்வதற்காக EMP மற்றும் அதைச் செயல்படுத்துவது பற்றிய மதிப்பாய்வை நடத்தும். இவ்வாறு, EMP இல் குறிப்பிடப்பட்டுள்ள அனைத்து இலக்குகளையும் நிறைவேற்ற சரியான நடவடிக்கைகள் எடுக்கப்படும் மற்றும் ஆய்வுப் பகுதியில் இந்த திட்டம் நேர்மறையான தாக்கத்தை ஏற்படுத்தும்.

10. சுற்றுச்சூழல் மேலாண்மைத் திட்டம் - P2

10.0 பொது

சுற்றுச்சூழல் மேலாண்மைத் திட்டம் (EMP) முன்மொழியப்பட்ட இடத்தில் உள்ளமைக்கப்பட்ட மாசுக் குறைப்பு வசதிகளைக் கருத்தில் கொண்டு சுற்றுச்சூழல் அமைப்பைப் பாதுகாப்பதை நோக்கமாகக் கொண்டுள்ளது. சுற்றுச்சூழல் மேலாண்மைத் திட்டத்தின் நல்ல நடைமுறைகள், சுற்றுப்புற காற்றின் தரம், நீரின் தரம், சமூக-பொருளாதார மேம்பாட்டுத் தரங்கள் ஆகியவற்றில் திட்டத்தின் அனைத்து சுற்றுச்சூழல் அளவுருக்களையும் வைத்திருப்பதை உறுதி செய்யும்.

தொடக்க நிலையில் தணிப்பு நடவடிக்கைகள் மற்றும் ஆய்வுப் பகுதியில் ஒட்டுமொத்த சுற்றுச்சூழல் மேலாண்மைத் திட்டம் ஆகியவை பெறப்பட்ட அமைப்புகளின் ஆதரவுத் திறனை மேம்படுத்தும் வகையில் வெளிப்படுத்தப்படுகின்றன. இந்த அத்தியாயத்தில் வழங்கப்பட்ட EMP, தணிப்பு நடவடிக்கைகள் செயல்படுத்தப்படுவதை உறுதிசெய்வதற்கான நிர்வாக அம்சங்களைப் பற்றி விவாதிக்கிறது மற்றும் EIA இன் ஒப்புதலுக்குப் பிறகு அவற்றின் செயல்திறன் கண்காணிக்கப்படுவதையும் உறுதி செய்வதற்கான நிர்வாக அம்சங்களைப் பற்றி விவாதிக்கிறது..

10.1 சுற்றுச்சூழல் கொள்கை

சுற்றுச்சூழலுக்கு பொறுப்பான முறையில் அதன் அனைத்து செயல்பாடுகளையும் செயல்பாடுகளையும் நடத்துவதற்கும், சுற்றுச்சூழல் செயல்திறனை தொடர்ந்து மேம்படுத்துவதற்கும் திட்ட ஆதரவாளர் உறுதி பூண்டுள்ளார்.

ஆதரவாளர் திரு. P.சசி குமார் -

- அதன் செயல்பாடுகள் மற்றும் செயல்பாடுகளுடன் தொடர்புடைய அனைத்து சட்டங்கள், செயல்கள், ஒழுங்குமுறைகள் மற்றும் தரநிலைகளின் தேவைகளைப் பூர்த்தி செய்தல்
- பொதுவான சுற்றுச்சூழல் பிரச்சினைகள் மற்றும் தனிப்பட்ட பணியிட சுற்றுச்சூழல் பொறுப்புகளில் பணியாளர்களுக்கு பயிற்சி அளிக்கும் திட்டத்தை செயல்படுத்துதல்
- சுற்றுச்சூழல் கொள்கையை செயல்படுத்துவதை உறுதி செய்ய தேவையான ஆதாரங்களை ஒதுக்கீடு செய்தல்
- திட்ட மேம்பாட்டின் அனைத்து நிலைகளிலும் பயனுள்ளதாக இருப்பதையும், சாத்தியமான நீண்டகால சுற்றுச்சூழல் மற்றும் சமூக தாக்கங்களைக் குறைக்க முற்போக்கான மறுசீரமைப்பு முடிந்தவரை விரைவாக மேற்கொள்ளப்படுவதையும் உறுதிசெய்தல்.
- சுற்றுச்சூழல் பாதுகாப்புகளில் ஏதேனும் குறைபாடு அல்லது எதிர்பாராத செயல்திறன் குறித்து முன்கூட்டியே எச்சரிக்க கண்காணிப்பு திட்டத்தை செயல்படுத்துதல்
- சுற்றுச்சூழலின் செயல்திறனைச் சரிபார்க்கவும், தொடர்ந்து முன்னேற்றத்தை நோக்கிப் பாடுபடவும் அவ்வப்போது மதிப்பாய்வுகளை மேற்கொள்ளுதல்

நிர்வாகம் மற்றும் தொழில்நுட்ப அமைப்பின் விளக்கம்

அத்தியாயம் 6-ன் கீழ் விவாதிக்கப்பட்ட சுற்றுச்சூழல் கண்காணிப்புப் பிரிவு சுற்றுச்சூழல் மேலாண்மைத் திட்டத்தை திறம்பட செயல்படுத்துவதையும், ஒவ்வொரு முன்மொழியப்பட்ட குவாரியின் சுரங்க மேலாண்மை நிலை மூலம் சுற்றுச்சூழல் சட்ட விதிகளுக்கு இணங்குவதையும் உறுதி செய்யும்.

கூறப்பட்ட குழு இதற்குப் பொறுப்பாகும்:

- நீர்/கழிவு நீரின் தரம், காற்றின் தரம் மற்றும் உருவாக்கப்படும் திடக்கழிவு ஆகியவற்றை கண்காணித்தல்
- வெளிப்புற ஆய்வகம் மூலம் சேகரிக்கப்பட்ட நீர் மற்றும் காற்று மாதிரிகளின் பகுப்பாய்வு
- நிதி மதிப்பீடு, வரிசைப்படுத்துதல், காற்று மாசுக்கட்டுப்பாட்டு கருவிகளை நிறுவுதல், கழிவு நீர் சுத்திகரிப்பு நிலையம், போன்றவற்றை உள்ளடக்கிய மாசுக் கட்டுப்பாடு மற்றும் பாதுகாப்பு நடவடிக்கைகள்/ சாதனங்களை செயல்படுத்துதல் மற்றும் கண்காணித்தல்.
- திட்டத்திற்குள்ளும் வெளி நிறுவனங்களுடனும் சுற்றுச்சூழல் தொடர்பான செயல்பாடுகளை ஒருங்கிணைத்தல்
- சுற்றியுள்ள கிராமங்களில் உள்ள தொழிலாளர்கள் மற்றும் மக்கள்தொகை பற்றிய சுகாதார புள்ளிவிவரங்களை சேகரித்தல்
- பசுமை அரண் மேம்பாடு
- சுற்றுச்சூழல் கண்காணிப்பு திட்டத்தை செயல்படுத்துவதன் முன்னேற்றத்தை கண்காணித்தல்
- சட்டப்பூர்வ விதிகள், மாநில மாசுக் கட்டுப்பாட்டு வாரியம், சுற்றுச்சூழல் மற்றும் வன அமைச்சகம் மற்றும் சுற்றுச்சூழல் அனுமதியின் நிபந்தனைகள் மற்றும் நிறுவுவதற்கான ஒப்புதல்கள் மற்றும் செயல்பட ஒப்புதல் ஆகியவற்றின் விதிமுறைகளுக்கு இணங்குதல்.

10.2 நிலச் சூழல் மேலாண்மை

குவாரியின் செயல்பாடு, குவாரி குழியை தற்காலிக நீர்த்தேக்கமாக மாற்றுவதன் மூலம் நிலத்தை மறுசீரமைத்தல் மற்றும் மீதமுள்ள பகுதி (பயன்படுத்தப்படாத பகுதிகள், உள்கட்டமைப்பு, இழுத்துச் செல்லும் சாலைகள்) பசுமை அரண் மேம்பாட்டிற்கு பயன்படுத்தப்படும். சுற்றுச்சூழலின் அழகியல் பாதிக்கப்படாது. குவாரி செயல்பாட்டின் போது திட்டப் பகுதியில் பெரிய தாவரங்கள் இல்லை மற்றும் குவாரி செயல்பாடு முடிந்ததும் தடிமனான தோட்டம் பசுமை அரண் மேம்பாட்டு திட்டத்தின் கீழ் உருவாக்கப்படும்.

அட்டவணை 10.1: நிலச் சூழலுக்கான முன்மொழியப்பட்ட கட்டுப்பாடுகள்

கட்டுப்பாடு	பொறுப்பு
வாகனம் கழுவும் பகுதிகளை வடிவமைக்கவும், இதனால் அனைத்து ஓடும் நீரும் கைப்பற்றப்பட்டு எண்ணெய் நீர் பிரிப்பான்கள் மற்றும் வண்டல் நீர்ப்பிடிப்பு சாதனங்கள் வழியாக அனுப்பப்படும்	சுரங்க மேலாளர்

வாகனம் செல்லும் பாதைகளில் இருந்து பாதுகாப்பான இடத்தில் எரிபொருள் நிரப்புதல் மேற்கொள்ளப்படும்	சுரங்க மேற்பார்வையாளர்
ஒரு குறிப்பிட்ட சம்பவத்தைத் தொடர்ந்து மண் மற்றும் நிலத்தடி நீர் மாசுபாட்டின் தேவைப்படும்.	சுரங்க மேலாளர்
கருத்தியல் நிலையில், சுரங்கக் குழிகள் மழை நீர் சேகரிப்பாக மாற்றப்படும். மீதமுள்ள பகுதி பசுமை மண்டலமாக மாற்றப்படும்	சுரங்க மேலாளர்
திட்டப் பகுதிக்கு வெளியே வெளிப்புறக் குப்பைகள் இல்லை	சுரங்க மேற்பார்வையாளர்
சுற்று வட்டார நிலங்கள் பாதிக்கப்படுவதைத் தடுக்க, திட்டப் பகுதியைச் சுற்றிலும் கேட்ச் குழிகள் / குடியேற்றப் பொறிகளுடன் கூடிய தோட்ட வடிகால்கள் அமைக்கப்பட வேண்டும்.	சுரங்க மேலாளர்
திட்டப் பகுதியின் சுற்றளவில் தடிமனான தோட்டங்கள் நடப்படும், இது தப்பிக்கும் தூசியைத் தடுக்கும், இது ஒலித் தடையாகவும் செயல்படும்.	சுரங்க மேலாளர்

ஆதாரம்: FAE & EIA ஒருங்கிணைப்பாளரால் முன்மொழியப்பட்டது

1.4 மண் மேலாண்மை

முன்மொழியப்பட்ட திட்டத்தில் அதிக சுமை அல்லது கழிவுகள் எதுவும் எதிர்பார்க்கப்படவில்லை.

அட்டவணை 10.2: மண் மேலாண்மைக்கான முன்மொழியப்பட்ட கட்டுப்பாடுகள்

கட்டுப்பாடு	பொறுப்பு
திட்ட எல்லையில் இருந்து தோட்ட வடிகால் வழியாக வெளியேறும் மேற்பரப்பு சுரங்க குழிகளுக்கு திருப்பி விடப்படும்.	சுரங்க மேற்பார்வையாளர்
ஓட்டம் மற்றும் அரிப்பு அபாயத்தின் செறிவைக் குறைக்க, வடிகால் அமைப்புகளுடன் கூடிய சாலைகள் மற்றும் பிற அணுகல் சாலைகளை வடிவமைத்தல்	சுரங்க மேலாளர்
வண்டல் பொறிகளிலிருந்து வெற்று வண்டல் தோட்ட வடிகால் அமைப்பைப் பராமரிக்கவும், சரிசெய்யவும் அல்லது மேம்படுத்தவும்	சுரங்க மேலாளர்
மண்ணின் pH, சுற்றுச்சூழல் அனுமதி, குளோரைடு, அளவு மற்றும் நீர் தாங்கும் திறன் ஆகியவற்றை சோதிக்கவும்	சுரங்க மேலாளர்

ஆதாரம்: FAE & EIA ஒருங்கிணைப்பாளரால் முன்மொழியப்பட்டது

10.4 நீர் மேலாண்மை

முன்மொழியப்பட்ட குவாரித் திட்டத்தில், கழிவுநீர் உற்பத்திக்கான எந்த செயல்முறையும் ஈடுபடவில்லை, இயந்திரங்கள் கழுவும் எண்ணெய் மற்றும் கிரீஸ் மட்டுமே எதிர்பார்க்கப்படுகிறது மற்றும் சுரங்க அலுவலகத்திலிருந்து உள்நாட்டு கழிவுநீர் மட்டுமே எதிர்பார்க்கப்படுகிறது.

குவாரி செயல்பாடு 37மீ BGL ஆழம் வரை உத்தேசிக்கப்பட்டுள்ளது, இப்பகுதியில் நீர்மட்டம் 65மீ தரைமட்டத்திற்கு கீழே உள்ளது, எனவே முன்மொழியப்பட்ட திட்டங்கள் முழு குவாரி காலத்திலும் நிலத்தடி நீர் அட்டவணையை குறுக்கிடாது.

அட்டவணை 10.3: நீர் சூழலுக்கான முன்மொழியப்பட்ட கட்டுப்பாடுகள்

கட்டுப்பாட்டு	பொறுப்பு
நீர் விநியோகத்திற்காக குழி நீரின் மறுபயன்பாட்டை அதிகரிக்க	சுரங்க மேற்பார்வையாளர்
சுரங்கப் பகுதியின் நீர்ப்பிடிப்புப் பகுதிகளைக் கட்டுப்படுத்தவும், சுரங்கப் பகுதிகள் வழியாகத் தடையற்ற பகுதிகளில் இருந்து வெளியேறும் நீரை திசை திருப்பவும் தற்காலிக மற்றும் நிரந்தர தோட்ட வடிகால் அமைக்கப்படும்.	சுரங்க மேலாளர்
திட்டப் பகுதிக்கு வெளியே உள்ள இயற்கை வடிகால்/நல்லாக்கள்/புரோக்லெட்டுகள் சுரங்க நடவடிக்கைகளின் எந்த இடத்திலும் தொந்தரவு செய்யக்கூடாது.	சுரங்க மேலாளர்
திட்டப் பகுதியிலிருந்து நீர்நிலைகளில் கழிவுநீர் உற்பத்தி அல்லது வெளியேற்றம் இல்லை என்பதை உறுதிசெய்யவும்	சுரங்க மேற்பார்வையாளர்
திட்டப் பகுதியில் இருந்து உற்பத்தியாகும் வீட்டுக் கழிவுநீர் செப்டிக் டேங்க் மற்றும் சோக் பிட் அமைப்பில் அகற்றப்படும்.	சுரங்க மேற்பார்வையாளர்
மாதாந்திர அல்லது மழைக்குப் பிறகு, நீர் மேலாண்மை கட்டமைப்புகள் மற்றும் அமைப்புகளின் செயல்திறனுக்கான ஆய்வு	சுரங்க மேலாளர்
மத்திய மாசுக் கட்டுப்பாட்டு வாரியத்தால் (CPCB) குறிப்பிடப்பட்ட அளவுருக்களுக்கு நிலத்தடி நீர் மற்றும் மேற்பரப்பு நீர் கண்காணிப்பு	சுரங்க மேலாளர்

ஆதாரம்: FAE & EIA ஒருங்கிணைப்பாளரால் முன்மொழியப்பட்டது

10.5 காற்றின் தர மேலாண்மை

முன்மொழியப்பட்ட குவாரி நடவடிக்கையானது, தப்பியோடிய தூசியின் காரணமாக துகள்களின் செறிவுகளை அதிகரிக்கும். டிரக் நடமாட்டம் காரணமாக தூசி உருவாகும் வாய்ப்புள்ளதால், போக்குவரத்து சாலைகள், அருகாமையில் உள்ள அணுகு சாலைகள் ஆகியவற்றில் தினசரி தண்ணீர் தெளித்தல் மேற்கொள்ளப்படும். வெளியேற்றும் உமிழ்வுத் தேவைகளுக்கு இணங்க வாகனங்கள் முறையாகப் பராமரிக்கப்படுவது உறுதி செய்யப்படும்.

அட்டவணை 10.4: காற்று சூழலுக்கான முன்மொழியப்பட்ட கட்டுப்பாடுகள்

கட்டுப்பாட்டு	பொறுப்பு
தோண்டுதலின் போது தூசி உருவாகுவது தினசரி (இரண்டு முறை)வேலை செய்யும் பக்கத்தில் தண்ணீர் தெளிப்பதன் மூலம் குறைக்கப்படுகிறது.	சுரங்க மேலாளர்
ஈரமான துளையிடும் முறை / துளையிடும் போது தூசி உற்பத்தியைக் கட்டுப்படுத்த தூசி பிரித்தெடுக்கும் அமைப்புடன் பயிற்சிகள் செயல்படுத்தப்படும்.	சுரங்க மேலாளர்
காற்று மாசுபாடு மற்றும் ஒலி உருவாக்கத்தை குறைக்க சுரங்கங்களில் உள்ள உபகரணங்கள் மற்றும் இயந்திரங்களை இயக்குபவர் கையேட்டின்படி பராமரித்தல்	சுரங்க மேலாளர்
சுரங்க நடவடிக்கைகள் மற்றும் ஏற்றுக்கொள்ளப்பட்ட காற்று மாசுக்கட்டுப்பாட்டு நடவடிக்கைகளின் செயல்திறன் ஆகியவற்றால் ஏற்படும் பாதிப்பை அணுகுவதற்கு சுற்றுப்புற காற்றின் தர கண்காணிப்பு திட்டப் பகுதி மற்றும் சுற்றியுள்ள கிராமங்களில் மேற்கொள்ளப்பட்டது.	சுரங்க மேலாளர்
அனைத்து தொழிலாளர்களுக்கும் தூசி முகமூடி வழங்குதல்	சுரங்க மேலாளர்
திட்டப் பகுதியின் சுற்றளவில் பசுமை அரண் மேம்பாடு	சுரங்க மேலாளர்

ஆதாரம்: FAE & EIA ஒருங்கிணைப்பாளரால் முன்மொழியப்பட்டது

10.6 ஒலி மாசுக் கட்டுப்பாடு

வாகன இயக்கம், டிரக்குகளை ஏற்றுதல், துளையிடுதல் மற்றும் கல் சிதறல் நடவடிக்கைகள் காரணமாக இடைவிடாத இரைச்சல் அளவுகள் இருக்கும். இரவு நேரத்தில் எந்த சுரங்க நடவடிக்கைகளும் திட்டமிடப்படவில்லை.

அட்டவணை 10.5: ஒலி சூழலுக்கான முன்மொழியப்பட்ட கட்டுப்பாடுகள்

கட்டுப்பாடு	பொறுப்பு
இரைச்சலைத் தணிக்க திட்டப் பகுதியின் இடையக மண்டலம் (7.5 மீட்டர்) முழுவதும் அடர்த்தியான பசுமை அரண் உருவாக்குதல் மற்றும் அதுவே பராமரிக்கப்படும்.	சுரங்க மேலாளர்
சுரங்க இயந்திரங்களின் தடுப்பு பராமரிப்பு மற்றும் சத்தம் உருவாக்கத்தை கட்டுப்படுத்த தேய்ந்து போன பாகங்கள் மாற்றுதல்	சுரங்க மேற்பார்வையாளர்
இரைச்சலைக் குறைப்பதற்காக உள்ளமைக்கப்பட்ட சுரங்க உபகரணங்களைப் பயன்படுத்துதல்	சுரங்க மேலாளர்
சுரங்கங்களில் சத்தம் அதிகம் உள்ள பகுதிகளில் பணிபுரியும் தொழிலாளர்களுக்கு காது செருகிகளை வழங்குதல்	சுரங்க துணை
சுரங்க இயந்திரங்கள் மற்றும் போக்குவரத்து வாகனங்களுக்கு பயனுள்ள சைலன்சர்களை வழங்குதல்	சுரங்க மேலாளர்

ஹெச்இஎம்எம்முக்கு சவுண்ட் ப்ரூஃப் ஏசி ஆபரேட்டர் கேபின்களை வழங்குதல்	சுரங்க மேலாளர்
துளையிடுதலின் சத்தத்தைக் குறைக்க கூர்மையான துரப்பண பிட்கள் பயன்படுத்தப்படுகின்றன	சுரங்க மேற்பார்வையாளர்
வெடிப்பதில் இருந்து சத்தத்தைக் குறைக்க தாமதமான டெட்டனேட்டர்களைப் பயன்படுத்துவதன் மூலம் கட்டுப்படுத்தப்பட்ட வெடிக்கும் தொழில்நுட்பங்கள் பின்பற்றப்படுகின்றன.	சுரங்க மேலாளர்
சுரங்க நடவடிக்கைகள் மற்றும் ஏற்றுக்கொள்ளப்பட்ட இரைச்சல் கட்டுப்பாட்டு நடவடிக்கைகளின் செயல்திறன் ஆகியவற்றால் ஏற்படும் பாதிப்பை அணுகுவதற்காக திட்டப் பகுதியிலும் சுற்றியுள்ள கிராமங்களிலும் வருடாந்திர சுற்றுப்புற இரைச்சல் நிலை கண்காணிப்பு மேற்கொள்ளப்படுகிறது. கண்காணிப்பின் போது அவதானிப்புகளின் படி தேவைப்பட்டால் கூடுதல் இரைச்சல் கட்டுப்பாட்டு நடவடிக்கைகள் எடுக்கப்படும்	சுரங்க மேலாளர்
வெடிக்கும் போது ஏற்படும் தாமதங்களைப் பயன்படுத்தி அதிகபட்ச உடனடி கட்டணத்தைக் குறைக்கவும்	சுரங்க துணை கண்காணிப்பாளர்
துளையிடும் முறை மற்றும்/அல்லது லேஅவுட் தாமதப்படுத்துதல் அல்லது துளை சாய்வை மாற்றுவதன் மூலம் சுமை மற்றும் இடைவெளியை மாற்றவும்	சுரங்க மேலாளர்
சத்தம் அல்லது அதிர்வு கண்காணிப்பை மேற்கொள்ளுங்கள்	சுரங்க மேலாளர்

ஆதாரம்: FAE & EIA ஒருங்கிணைப்பாளரால் முன்மொழியப்பட்டது

10.7 தரை அதிர்வு மற்றும் பறக்கும் பாறை கட்டுப்பாடு

அட்டவணை 10.6: தரை அதிர்வுகள் மற்றும் பறக்கும் பாறைகளுக்கான முன்மொழியப்பட்ட கட்டுப்பாடுகள்

கட்டுப்பாடு	பொறுப்பு
DGMS இன் பரிந்துரைக்கப்பட்ட தரங்களுக்குள் PPV மதிப்பை (8Hz க்கு கீழே) பராமரிக்க தாமதமான டெட்டனேட்டர்களைப் பயன்படுத்தி கட்டுப்படுத்தப்பட்ட வெடிப்பு மேற்கொள்ளப்படும்.	சுரங்க மேலாளர்
துளையிடுதல் மற்றும் வெடித்தல் ஆகியவை தகுதி வாய்ந்த நபர்களின் மேற்பார்வையின் கீழ் மேற்கொள்ளப்படும்	சுரங்க மேலாளர்
வெடிப்பின் போது ஏதேனும் முரண்பாடுகளைத் தவிர்ப்பதற்காக சட்டப்பூர்வ சுரங்க மேலாளரின் மேற்பார்வையின் கீழ் சட்டப்பூர்வ தகுதிவாய்ந்த பிளாஸ்டர் மூலம் துளைகளை சரியான முறையில் சரி செய்ய வேண்டும்.	சுரங்க மேலாளர்

மின்ஃபயர்/பறக்கும் பாறைகளைத் தவிர்க்க பொருத்தமான இடைவெளி மற்றும் பாரம் பராமரிக்கப்படும்	மேலாளர் சுரங்கங்கள்
நில அதிர்வுகளைக் கட்டுப்படுத்த வெடிப்புத் துளைகளின் எண்ணிக்கை கட்டுப்படுத்தப்படும்	மேலாளர் சுரங்கங்கள்
மதிய நேரத்தில் மட்டுமே வெடி வைத்தல் நடத்தப்படும்	சுரங்க துணை
சத்தம் அல்லது அதிர்வு கண்காணிப்பை மேற்கொள்ளுவது	சுரங்க மேலாளர்
வெடித்தல் துளைகள் துளையின் ஆழத்திற்கு போதுமான அளவு தண்டுகள் மற்றும் பொருத்தமான கோணப் பொருட்களுடன் தண்டு இருப்பதை உறுதி செய்யவும்	சுரங்க மேற்பார்வையாளர்

ஆதாரம்: FAE & EIA ஒருங்கிணைப்பாளரால் முன்மொழியப்பட்டது.

10.8 உயிரியல் சுற்றுச்சூழல் மேலாண்மை

திட்டமிடல் மற்றும் செயல்படுத்தும் கட்டத்தில் தகுந்த மேலாண்மை நடவடிக்கைகளை மேற்கொள்வதன் மூலம் அப்பகுதியின் சூழலியல் பாதிப்பைத் தவிர்க்கத் தேவையான அனைத்து நடவடிக்கைகளையும் திட்ட ஆதரவாளர் எடுப்பார். சுரங்கத்தின் போது, திட்டச் சுற்றளவு, பாதுகாப்புத் தடை மண்டலம், குவாரி செய்யப்பட்ட பகுதியின் மேல் பெஞ்சுகள் போன்றவற்றில் அடர்த்தியான தோட்டங்கள் மேற்கொள்ளப்படும்.

அதன் நிர்வாகத்திற்காக பின்வரும் கட்டுப்பாட்டு நடவடிக்கைகள் முன்மொழியப்பட்டு சுரங்க மேலாளரின் பொறுப்பாக இருக்கும்.

- திட்டப் பகுதியின் பாதுகாப்புத் தடுப்புச் சுவர் முழுவதும் பசுமை அரண் மேம்பாடு
- தற்போதைய திட்ட காலத்தில் மரங்களை நடவும் உத்தேசிக்கப்பட்டுள்ளது. ஒவ்வொரு பருவத்திற்கும் பிந்தைய தோட்ட நிலை தொடர்ந்து சரிபார்க்கப்படும்.
- மரக்கன்றுகளின் உயிர்வாழ்வைத் தடுக்கும் முக்கிய பண்புக்கூறுகள் தப்பியோடிய தூசி ஆகும், இந்த தப்பிக்கும் தூசியை இழுத்துச் செல்லும் சாலைகளில் தண்ணீர் தெளிப்பதன் மூலமும், புதிதாக நடப்பட்ட பகுதிக்கு அருகில் ஒரு தெளிப்பான் அலகு நிறுவுவதன் மூலமும் கட்டுப்படுத்தலாம்.
- ஆண்டு வாரியாக பசுமை அரண் மேம்பாடு பதிவு செய்யப்பட்டு கண்காணிக்கப்படும்,
 - தோட்டப் பரப்பின் அடிப்படையில்.
 - தோட்டக் காலம்
 - தோட்ட வகை
 - செடிகளுக்கு இடையே இடைவெளி
 - உரம் மற்றும் உரங்களின் வகை மற்றும் அதன் காலங்கள்
 - லாப்பிங் காலம், நீர்ப்பாசன இடைவெளி
 - உயிர் பிழைப்பு விகிதம்
 - தோட்ட அடர்த்தி
- இறுதி மறுசீரமைப்புத் திட்டம், பசுமை மண்டலம் மற்றும் நீர் தேக்கத்தின் மூலம் தாவரங்கள் மற்றும் சிறு விலங்கினங்களின் குடியேற்றத்தின் வளர்ச்சிக்கான இணக்கமான சூழலை விட்டுச் செல்கிறது. சுரங்க வாழ்க்கையின் முடிவில் திட்டத்தில் உருவாக்கப்பட்ட பசுமை மண்டலம் மற்றும் நீர்த்தேக்கம் ஆகியவை

சுரங்கத்திற்குப் பிந்தைய காலத்தில் திட்டப் பகுதிக்கு பறவைகள் மற்றும் விலங்குகளை ஈர்க்கும்.

10.8.1 பசுமை மண்டல மேம்பாட்டுத் திட்டம்

சுமார் 2,200 எண்கள். சுரங்கத் திட்ட காலத்திற்குப் பயன்படுத்தப்பட்ட சுரங்கக் குத்தகைப் பகுதியின் பாதுகாப்புத் தடையில் 80% உயிர்வாழும் விகிதத்துடன் மரக்கன்றுகள் நடப்பட உத்தேசிக்கப்பட்டுள்ளது. இப்பகுதியில் சுரங்க நடவடிக்கையால் ஏற்படும் நில பயன்பாட்டு மாற்றங்களைக் கருத்தில் கொண்டு பசுமை மண்டல மேம்பாட்டுத் திட்டம் தயாரிக்கப்பட்டுள்ளது.

அட்டவணை 10.7 முன்மொழியப்பட்ட பசுமை அரண் செயல்பாடுகள்

ஆண்டு	நடவு செய்ய உத்தேசிக்கப்பட்ட மரங்களின் எண்ணிக்கை	நடவு செய்ய வேண்டிய பகுதி	இனத்தின் பெயர்
I	2,200	பாதுகாப்பு தூரத்திற்கு அருகில், மற்றும் கிராம சாலை	வேம்பு, கேசவரினா போன்றவை

பசுமை அரண் மேம்பாட்டுத் திட்டத்தின் நோக்கங்கள்:

- குவாரி பகுதியின் சுற்றளவில் பசுமை அரணை வழங்கவும், அருகிலுள்ள பகுதிகளில் தூசி பரவுவதை எதிர்த்துப் போராடவும்,
- மண்ணின் அரிப்பைப் பாதுகாத்தல், நிலத்தடி நீர் ரீசார்ஜ் செய்வதை அதிகரிக்க ஈரப்பதத்தைப் பாதுகாத்தல்,
- பிரதேசத்தின் சூழலியலை மீட்டமைத்தல், உள்ளூராட்சியின் அழகியல் அழகை மீட்டமைத்தல் மற்றும் உள்ளூர் சமூகத்தின் தீவனம், எரிபொருள் மற்றும் மரத்தின் தேவைகளை பூர்த்தி செய்தல்.
- பல வரிசைகளுடன் (மூன்று அடுக்குகள்) சிறப்பாகத் திட்டமிடப்பட்ட பசுமைப் அரண், எல்லையைச் சுற்றி அடர்ந்த தோட்டங்கள் மற்றும் தேவையற்ற இடங்களுக்கு காற்று, தூசி சத்தம் பரவுவதைத் தடுக்கும் வகையில் சாலைகள் மற்றும் நீண்ட விதான இலைகளுடன் உருவாக்கப்பட வேண்டும்.

10.8.2 தோட்டத்திற்கு பரிந்துரைக்கப்பட்ட இனங்கள்

தோட்டத்திற்கான இனங்களைப் பரிந்துரைக்கும்போது பின்வரும் புள்ளிகள் பரிசீலிக்கப்பட்டுள்ளன:

- உயிர் பன்முகத்தன்மையை உருவாக்குதல்.
- வேகமாக வளரும், அடர்த்தியான விதான உறை, வற்றாத மற்றும் பசுமையான பெரிய இலை பகுதி,
- இயற்கை வளர்ச்சியில் பெரிய பாதிப்புகள் இல்லாமல் மாசுக்களை உறிஞ்சுவதில் திறமையானது

அட்டவணை 10.8: பசுமை அரணை நடவு செய்ய பரிந்துரைக்கப்பட்ட இனங்கள்

வ.எண்	தாவரவியல் பெயர்	உள்ளூர் பெயர்	முக்கியத்துவம்
1	அசாடிராக்க்டா இண்டிகா	வேம்பு, வேம்பு	வேப்ப எண்ணெய் மற்றும் வேப்பம் தயாரிப்புகள்
2	புளி இண்டிகா	புளி	உண்ணக்கூடிய & மருத்துவ மற்றும் பிற பயன்பாடுகள்
3	பாலியால்தியா லாங்கிஃபோலியா	நெட்டிலிங்கம்	உயரமான மற்றும் பசுமையான மரம்
4	போராசஸ் ஃபிளாபெல்லிஃபர்	பனைமர பனை	உயரமான விண்ட் பிரேக்கர் மரமும் அதன் பழங்களும் உண்ணக்கூடியவை

ஆதாரம்: FAE & EIA ஒருங்கிணைப்பாளரால் முன்மொழியப்பட்டது

10.9 தொழில் பாதுகாப்பு மற்றும் சுகாதார மேலாண்மை

தொழில் பாதுகாப்பு மற்றும் ஆரோக்கியம் உற்பத்தித்திறன் மற்றும் முதலாளி-பணியாளர் நல்ல உறவு ஆகியவற்றுடன் மிக நெருக்கமாக தொடர்புடையது. குவாரிகளில் தொழில்சார் சுகாதார பாதிப்பின் முக்கிய காரணிகள் தப்பியோடிய தூசி மற்றும் சத்தம். சுரங்கச் சட்டம் 1952 மற்றும் சுரங்க விதிகள் 1955 விதி 29ன் படி குவாரி செயல்பாட்டின் போது பணியாளர்களின் பாதுகாப்பு மற்றும் சுரங்க உபகரணங்களின் பராமரிப்பு ஆகியவை கவனிக்கப்படும். தூசி, சத்தம் மற்றும் அதிர்வு காரணமாக தொழிலாளர்களின் ஆரோக்கியத்தில் எந்தவிதமான பாதகமான விளைவுகளையும் தவிர்க்க போதுமான நடவடிக்கைகள் வழங்கப்பட்டுள்ளன.

10.9.1 மருத்துவ கண்காணிப்பு மற்றும் பரிசோதனைகள் -

- தூசி மற்றும் இரைச்சலின் வெளிப்பாட்டின் மூலம் மோசமடையக்கூடிய நிலைமைகளைக் கொண்ட தொழிலாளர்களைக் கண்டறிதல் மற்றும் ஆரோக்கியத்தில் ஏற்படும் மாற்றங்களைத் தீர்மானிப்பதற்கான அடிப்படை நடவடிக்கைகளை நிறுவுதல்.
- சத்தத்தின் விளைவை தொழிலாளர்களிடம் மதிப்பீடு செய்தல்
- தேவைப்படும் போது எடுக்கப்பட்ட திருத்த நடவடிக்கைகளை செயல்படுத்துதல்
- சுகாதார கல்வியை வழங்குதல்

சுரங்கத்தில் பணிபுரியும் தொழிலாளர்களின் சுகாதார நிலை, தொழில்சார் கண்காணிப்பு திட்டத்தின் கீழ் தொடர்ந்து கண்காணிக்கப்படும். இத்திட்டத்தின் கீழ், அனைத்து ஊழியர்களும் பணியின் போது விரிவான மருத்துவ பரிசோதனைக்கு

உட்படுத்தப்படுகிறார்கள். மருத்துவப் பரிசோதனையானது சுரங்கச் சட்டம் 1952ன் கீழ் பின்வரும் சோதனைகளை உள்ளடக்கியது.

1 பொது உடல் பரிசோதனை மற்றும் இரத்த அழுத்தம்

1 எக்ஸ்ரே மார்பு மற்றும் ஈசிஜி

1 சளி பரிசோதனை

1 விரிவான வழக்கமான இரத்தம் மற்றும் சிறுநீர் பரிசோதனை

அனைத்து ஊழியர்களின் மருத்துவ வரலாறுகள் ஆண்டுதோறும் நிலையான வடிவத்தில் பராமரிக்கப்படும். அதன் பிறகு, பணியாளர்கள் ஆண்டுதோறும் மருத்துவ பரிசோதனைக்கு உட்படுத்தப்படுவார்கள். பின்வரும் சோதனைகள் ஊழியர்களின் மருத்துவ வரலாற்றின் தரவுத்தளத்தை மேம்படுத்திக்கொண்டே இருக்கும்.

அட்டவணை 10.9: மருத்துவ பரிசோதனை அட்டவணை

வ. எண்	செயல்பாடுகள்	1st ஆண்டு	2nd ஆண்டு	3rd ஆண்டு	4th ஆண்டு	5th ஆண்டு
1	ஆரம்ப மருத்துவ பரிசோதனை (சுரங்கத் தொழிலாளர்கள்)					
A	உடல் பரிசோதனை					
B	உளவியல் சோதனை					
C	ஆடியோமெட்ரிக் சோதனை					
D	சுவாச சோதனை					
2	காலமுறை மருத்துவப் பரிசோதனை (சுரங்கத் தொழிலாளர்கள்)					
A	உடல் பரிசோதனை - அப்					
B	ஆடியோமெட்ரிக் சோதனை					
C	கண் பரிசோதனை - அப்					
D	சுவாச சோதனை					
3	மருத்துவ முகாம் (சுரங்கத் தொழிலாளர்கள் மற்றும் அருகிலுள்ள கிராம மக்கள்)					
4	பயிற்சி (சுரங்கத் தொழிலாளர்கள்)					

10.9.2 முன்மொழியப்பட்ட தொழில்சார் ஆரோக்கியம் மற்றும் பாதுகாப்பு நடவடிக்கைகள் -

- சுரங்கத் தளத்தில் தொழிலாளர்கள் நீரிழிப்பு ஏற்படாத வகையில் போதுமான குடிநீர் விநியோகம் செய்யப்படும்.
- வெளிர் நிறங்களைக் கொண்ட இலகுரக மற்றும் தளர்வான ஆடைகள் அணிய விரும்பப்படும்.
- இரைச்சல் கட்டுப்பாட்டு உத்திகளின் தேவையை தீர்மானிக்க சத்தம் வெளிப்பாடு அளவீடுகள் எடுக்கப்படும்.
- சுரங்கத் தொழிலாளர்களுக்கு தனிப்பட்ட பாதுகாப்பு உபகரணங்கள் வழங்கப்படும்.
- கேட்கும் பாதுகாப்பாளர்கள் அல்லது சத்தம் கட்டுப்பாட்டு கருவிகளில் ஏதேனும் சிக்கல்கள் இருந்தால் புகாரளிக்க மேற்பார்வையாளர் அறிவுறுத்தப்படுவார்.
- சத்தமில்லாத வேலை செயல்பாட்டில், வெளிப்பாடு நேரம் குறைக்கப்படும்.
- தூசி உருவாக்கும் ஆதாரங்கள் கண்டறியப்பட்டு முறையான கட்டுப்பாட்டு நடவடிக்கை எடுக்கப்படும்.
- அனைத்து தொழிலாளர்களுக்கும் அவ்வப்போது மருத்துவ பரிசோதனைகள் வழங்கப்படும்.
- நிர்வாகம் மற்றும் தொழிலாளர்களால் பாதுகாப்பு தொடர்பான DGMS சட்டங்கள், விதிகள் மற்றும் ஒழுங்குமுறைகளின் விதிகளை கண்டிப்பாக கடைபிடித்தல்.
- சாலையின் அகலம் இருக்கும் வாகனத்தின் அகலத்தை விட மூன்று மடங்கு அதிகமாக பராமரிக்கப்படுகிறது. போக்குவரத்து விதிகளின் குறியீடு அமல்படுத்தப்படும்.
- ஒப்பந்த வேலைகளை பொறுத்தமட்டில், ஒப்பந்ததாரர்கள் மற்றும் தொழிலாளர்களுக்கு பாதுகாப்பு குறியீடு அமல்படுத்தப்படும். அவர்கள் தொழிற்பயிற்சி நிலையங்களில் பயிற்சி அளித்த பின்னரே சட்டப்பூர்வ நபர்/அதிகாரிகளின் கடுமையான மேற்பார்வையின் கீழ் பணிபுரிய அனுமதிக்கப்படுவார்கள். அவர்களுக்கு அனைத்து தனிப்பட்ட பாதுகாப்பு உபகரணங்களும் வழங்கப்படும்.
- சுரங்கங்கள் மற்றும் பணியமர்த்தப்பட்ட நபர்களின் பாதுகாப்பு குறித்து விவாதிக்க ஒவ்வொரு மாதமும் பாதுகாப்பு குழு கூட்டம் ஏற்பாடு செய்யப்படும்.
- பணியாளர்கள் மற்றும் இணை குவாரி உரிமையாளர்களிடையே பாதுகாப்பு விழிப்புணர்வு மற்றும் நல்லிணக்கத்தை வளர்ப்பதற்காக வருடாந்திர சுரங்க பாதுகாப்பு வாரம் மற்றும் சுற்றுச்சூழல் வாரத்தை கொண்டாடுதல்.

படம் 10.1: சுரங்கத் தொழிலாளர்களுக்கான தனிப்பட்ட பாதுகாப்பு உபகரணங்கள்



10.9.3 உடல்நலம் மற்றும் பாதுகாப்பு பயிற்சி திட்டம்

இயந்திரங்களை திறம்படவும் திறமையாகவும் இயக்கவும் பராமரிக்கவும் ஆபரேட்டர்கள் மற்றும் துணை ஆபரேட்டர்கள் நிறுவனங்களுக்கு இயந்திர உற்பத்தியாளர்களுடன் இணைந்து நிறுவனம் ஒரு சிறப்பு தூண்டல் திட்டத்தை வழங்கும். மேற்பார்வையாளர்கள் மற்றும் அலுவலக ஊழியர்களுக்கான பயிற்சித் திட்டம் மாநிலத்தில் உள்ள குழு தொழிற்பயிற்சி நிலையங்களில் ஏற்பாடு செய்யப்படும். சுரங்க நடவடிக்கைகளை சுற்றுச்சூழலுக்கு உகந்த முறையில் மேற்கொள்ள அனைத்து ஊழியர்களுக்கும் காலமுறை பயிற்சி அளிக்க சுற்றுச்சூழல் ஆலோசகர்களை ஈடுபடுத்துங்கள்.

10.9.4 சுற்றுச்சூழல் மேலாண்மைக்கான பட்ஜெட் ஒதுக்கீடு -

சுற்றுச்சூழல் மேலாண்மைத் திட்டத்தைச் செயல்படுத்துவதற்கு நிறுவனத்தால் போதுமான பட்ஜெட் ஒதுக்கீடு செய்யப்பட்டுள்ளது. அட்டவணை 10.11 சுற்றுச்சூழல் பாதுகாப்புகள் மற்றும் கட்டுப்பாட்டு நடவடிக்கைகளை வெற்றிகரமாக கண்காணித்தல் மற்றும் செயல்படுத்துவதற்கான தொடர்ச்சியான செலவினங்களுக்கான ஒட்டுமொத்த முதலீட்டை வழங்குகிறது.

அட்டவணை 10.10: முன்மொழியப்பட்ட திட்டத்திற்கான EMP பட்ஜெட்

செயல்பாடுகள்	தணிப்பு நடவடிக்கை	செயல்படுத்துவதற்கான ஏற்பாடு	மூலதனம்	பராமரிப்பு
காற்று சூழல்	ஹாலேஜ் சாலைக்கு இருபுறமும் சுருக்கம், தரம் மற்றும் வடிகால்	டோசர் மற்றும் வடிகால் கட்டுமானத்தை வாடகைக்கு ரூ. 10,000/- ஹெக்டேருக்கு; மற்றும் ஆண்டு பராமரிப்பு @ ரூ. ஹெக்டேருக்கு 10,000/-	44400	44400
	நிலையான தண்ணீர் தெளிக்கும் ஏற்பாடுகள் சொந்த தண்ணீர் டேங்கர் மூலம் தண்ணீர் தெளித்தல்	நிலையான தெளிப்பான் நிறுவல் மற்றும் மூலதனத்திற்கான புதிய நீர் டேங்கர் செலவு; மற்றும் தண்ணீர் தெளித்தல் (ஒரு நாளைக்கு மூன்று முறை) மறுநிகழ்வுக்கான செலவு	800000	50000
	மஃபிள் பிளாஸ்டிக் - வெடிக்கும் போது பறக்கும் பாறைகளைக் கட்டுப்படுத்த	வெடிக்கும் முகம் மணல் பைகள் / ஸ்டீல் மெஷ் / பழைய டயர்கள் / பயன்படுத்திய கன்வேயர் பெல்ட்களால் மூடப்பட்டிருக்கும்	0	5000
	ஈரமான துளையிடல் செயல்முறை / தனி தூசி பிரித்தெடுக்கும் அலகு கொண்ட சமீபத்திய சூழல் நட்பு தரப்பணம் இயந்திரம்	டஸ்ட் எக்ஸ்ட்ராக்டர் @ ரூ. 25,000/- ஒரு யூனிட் மூலதனமாக & @ ரூ. பராமரிப்புக்காக ஒரு யூனிட்டுக்கு 2500 தொடர் செலவு - 3 யூனிட்கள்	250000	25000
	லாரிகள்/டிப்பர்கள்/டிராக்டர்களில் அதிக பாரம் ஏற்றக்கூடாது	பாதுகாப்பு காவலர் மூலம் கைமுறையாக கண்காணிப்பு	0	5000
	கல் ஏற்றிச் செல்லும் லாரிகள் தார்ப்பாய் மூலம் மூடப்படும்	லாரிகள் தார்ப்பாய் மூலம் மூடப்படுமா என்பதை கண்காணித்தல்	0	10000
	ML பகுதிக்குள் 20 km/hr வேக வரம்புகளை அமல்படுத்துதல்	ஸ்பீட் கவர்னர்களை நிறுவுதல் @ ரூ. 5000/- ஒரு டிப்பர்/டம்பர் பயன்படுத்தப்பட்டது - 4 யூனிட்கள்	25000	1250
	ஆர்டிஓ விதிமுறைகளின்படி வெளியேற்றும் புகைகளை வழக்கமான கண்காணிப்பு	கைமுறை உழைப்பால் வெளியேற்றும் புகைகளை கண்காணித்தல்	0	5000
	ML பகுதியில் இருந்து குறைந்தபட்சம் 200 மீ தூரத்திற்கு அணுகு சாலைகளை வழக்கமான துடைப்பு மற்றும் பராமரிப்பு	ஒரு ஹெக்டேருக்கு ரூ.10,000/தொழிலாளர் (ஒப்பந்த அடிப்படையில்) 2 தொழிலாளர்களுக்கான ஒதுக்கீடு	0	88800
	குவாரியின் வாயில் அருகே வீல் வாஷ் அமைப்பை நிறுவுதல்	நிறுவல் + பராமரிப்பு + மேற்பார்வை	50000	20000

இரைச்சல் சூழல்	போக்குவரத்து வாகனங்களின் இயக்கத்தின் போது சத்தத்தின் ஆதாரம் இருக்கும், இந்த முறையான பராமரிப்புக்கான ஹெச்எம்எம் சீரான இடைவெளியில் செய்யப்படும்.	இயக்கச் செலவில் ஒதுக்கீடு செய்யப்பட்டது	0	0
	சீரான இடைவெளியில் போக்குவரத்து வாகனங்கள் மற்றும் ஹெச்எம்எம் ஆகியவற்றின் எண்ணெய் மற்றும் கிரீசுங் செய்யப்படும்	இயக்கச் செலவில் ஒதுக்கீடு செய்யப்பட்டது	0	0
	அனைத்து வாகனங்களின் டீசல் இன்ஜின்களிலும் போதுமான சைலன்சர்கள் வழங்கப்படும்.	இயக்கச் செலவில் ஒதுக்கீடு செய்யப்பட்டது	0	0
	அனைத்து போக்குவரத்து வாகனங்களும் உடந்தகுதி சான்றிதழை வைத்திருப்பது உறுதி செய்யப்படும்.	இயக்கச் செலவில் ஒதுக்கீடு செய்யப்பட்டது	0	0
	தேவையான பாதுகாப்பு கருவிகள் மற்றும் கருவிகள் சார்ஜ் செய்யும் போது வெடிக்கும் இடத்திற்கு அருகில் போதுமான அளவில் வைக்கப்படும்.	OHS பகுதியில் ஏற்பாடு செய்யப்பட்டுள்ளது	0	0
	லைன் ட்ரில்லிங் எல்லை முழுவதும் பிபிவியை வெடிக்கும் செயல்பாட்டிலிருந்து குறைக்கவும் மற்றும் கட்டுப்படுத்தப்பட்ட வெடிவைச் செயல்படுத்தவும்.	இயக்கச் செலவில் ஒதுக்கீடு செய்யப்பட்டது	0	0
	வெடிப்புக்கு முன் முறையான எச்சரிக்கை அமைப்பு பின்பற்றப்பட்டு, வெடிப்புக்கு முன் அப்பகுதியை அகற்றுவது உறுதி செய்யப்படும்.	மைனிங் துணை / பிளாஸ்டர் / திறமையான நபர் மூலம் விசில் ஊதுதல்	0	0
	போர்ட்டபிள் பிளாஸ்டர் கொட்டகைக்கான ஏற்பாடு	போர்ட்டபிள் பிளாஸ்டிங் தங்குமிடம் நிறுவுதல்	50000	2000
	NONEL Blasting தரை அதிர்வு மற்றும் பாறைகளை பறக்க கட்டுப்படுத்த பயிற்சி செய்யப்படும்	ரூ. 6 டன் வெடித்த பொருளுக்கு 30/-	0	1176318
கழிவு மேலாண்மை	கழிவு மேலாண்மை (செலவு எண்ணெய், கிரீஸ் போன்றவை)	வீட்டுக் கழிவுகளை சேகரிப்பதற்கான ஏற்பாடு மற்றும்	5000	20000
		அங்கீகரிக்கப்பட்ட நிறுவனம் மூலம் அகற்றுதல்	5000	2000

	பயோ டாய்லெட்டுகள் சுரங்க குத்தகைக்கு வெளியே உரிமையாளரின் நிலத்திலேயே கிடைக்கும்	குப்பை தொட்டிகளை நிறுவுதல்	0	0
சுரங்க மூடல்	1. முற்போக்கான மூடல் செயல்பாடு - மேற்பரப்பு ரன்ஆஃப் மேலாளர்	வடிகால் வசதி @ ரூ. 10,000/- ஹெக்டேருக்கு பராமரிப்புடன் ரூ. 5,000/- ஆண்டுக்கு	44400	5000
	2. முற்போக்கான மூடல் நடவடிக்கை குவாரி பகுதிக்கு கம்பி வேலி அமைக்கப்படும்.	ஒரு ஹெக்டேருக்கு வேலி அமைக்கும் விலை ரூ. 2,00,000/- பராமரிப்புடன் ஆண்டுக்கு ரூ. 10,000/-	888000	10000
	3. முற்போக்கான மூடல் நடவடிக்கை பசுமை அரண் மேம்பாடு - ஒரு ஹெக்டேருக்கு 500 மரங்கள் - 2200 மரங்களுக்கான முன்மொழிவு - (700 குத்தகை பகுதியின் உள்ளே & 1300 குத்தகை பகுதிக்கு வெளியே)	தள அனுமதி, நிலம் தயாரித்தல், குழி தோண்டுதல் / அகழிகள், மண் திருத்தங்கள், குத்தகை பகுதிக்குள் நடவு செய்வதற்கு ஒரு செடிக்கு 200 (மூலதனம்) மற்றும் ஒரு செடி பராமரிப்புக்கு @ 30 (தொடர்ச்சியான) மரக்கன்றுகளை நடவு செய்தல்	140000	21000
		குத்தகை பகுதிக்கு வெளியே தோட்டத்திற்கு அவென்யூ பிளான்டேஷன் @ 300 ஆலைக்கு (மூலதனம்) மற்றும் ஒரு ஆலை பராமரிப்புக்கு @ 30 (தொடர்ந்து)	390000	39000
	4. கடந்த ஆண்டு அங்கீகரிக்கப்பட்ட சுரங்கத் திட்டத்தின்படி இறுதி சுரங்க மூடல் நடவடிக்கையை செயல்படுத்துதல்	பசுமை அரண் மேம்பாடு, கம்பி வேலி, மாலை வடிகால் என முற்போக்கான மூடல் நடவடிக்கைகளாக ஏற்கனவே சில செயல்பாடுகள் உள்ளன. *இறுதி மூடல் நடவடிக்கைகளுக்காக முன்மொழியப்பட்ட மூடல் செலவில் 15% இறுதி சுரங்க மூடல் கட்டத்தில் செலவிடப்படும் - கடந்த ஆண்டு	37500	0
5. பசுமை நிதிக்கான பங்களிப்பு. TNMMCR 1959 இன் படி, விதி 35 A	பசுமை நிதிகளுக்கான பங்களிப்பு @ Seigniorage கட்டணத்தில் 10% EMP பட்ஜெட்டின் ஒரு பகுதியாக குறிப்பிடப்படுகிறது மற்றும் திட்ட தளத்தில் செயல்படுத்தப்பட வேண்டிய அவசியமில்லை.	2669337	0	

EC, சுரங்கத் திட்டத்தை செயல்படுத்துதல்	SEAC TN ஆல் MoM பின் இணைப்பு II இல் குறிப்பிட்டுள்ளபடி நீலப் பின்னணி மற்றும் வெள்ளை எழுத்துக்களுடன் அளவு 6' X 5'	சுற்றுச்சூழல் நிலைமைகளைக் குறிப்பிடும் நிரந்தரக் கட்டமைப்பாக குவாரி நுழைவாயிலில் நிலையான காட்சிப் பலகை	10000	1000
	EC நிபந்தனைகளின் இணக்க அறிக்கைக்காக ஒவ்வொரு 6 மாதங்களுக்கும் காற்று, நீர், சத்தம் மற்றும் மண் தர மாதிரிகள்	சுற்றுச்சூழல் நிலைமைகளைக் குறிப்பிடும் நிரந்தரக் கட்டமைப்பாக குவாரி நுழைவாயிலில் நிலையான காட்சிப் பலகை	0	50000
	தொழிலாளர்களுக்கு தனிப்பட்ட பாதுகாப்பு உபகரணங்கள் வழங்கப்படும்	PPE வழங்குதல் @ ரூ. 4000/- ஒரு பணியாளருக்கு தேய்மானம் மற்றும் தேய்மானத்தின் அடிப்படையில் திரும்பத் திரும்ப (ஒரு ஊழியருக்கு @ ரூ. 1000/-) - 40 பணியாளர்கள்	160000	40000
	தொழிலாளர்களுக்கு மருத்துவ பரிசோதனை செய்யப்படும்	IME & PME உடல்நலப் பரிசோதனை @ ரூ. ஒரு ஊழியருக்கு 1000/-	0	40000
	முதலுதவி வசதி செய்து தரப்படும்	ஹெக்டேருக்கு 2 கருவிகள் வழங்குதல் @ ரூ. 2000/-	0	8880
	சுரங்க பாதுகாப்பு முன்னெச்சரிக்கை பலகைகள், பலகைகள் இருக்கும்.	பலகைகள் மற்றும் பலகைகளுக்கான ஏற்பாடு	10000	2000
	போக்குவரத்து வழித்தடங்களில் பார்க்கிங் வசதி இல்லை. மலையின் தெற்குப் பகுதியில் வாகனங்கள் / ஹெச்எம்எம்களுக்கு தனி ஏற்பாடு செய்யப்படும். போக்குவரத்து நிர்வாகத்திற்காக கொடிகள் பயன்படுத்தப்படும்	தங்குமிடம் மற்றும் கொடிகளுடன் வாகன நிறுத்துமிடம் @ ரூ. 50,000/- ஒரு ஹெக்டேர் திட்டம் மற்றும் ரூ. 10,000/- ஆக பராமரிப்பு செலவு	222000	10000
	சுரங்கங்கள் மற்றும் சுரங்க நுழைவாயிலில் சிசிடிவி கேமராக்கள் பொருத்துதல்	கேமரா 4 எண்கள், DVR, இணைய வசதியுடன் கூடிய மானிட்டர்	30000	5000
	சுரங்கத் திட்டத்தின்படி செயல்படுத்துதல் மற்றும் பாதுகாப்பான குவாரி வேலை செய்வதை உறுதி செய்தல்	MMR, 1961 இன் விதிமுறைகள் 34 / 34 (6) இன் கீழ் சுரங்க மேலாளர் (1st Class / 2nd Class / Mine Foreman) மற்றும் MMR, 1961 இன் விதிமுறை 116 இன் கீழ் மைனிங் மேட் @ 40,000/- மேலாளருக்கு & @ 25,000/- ஃபோர்மேன் / Mate	0	780000

CER	MoEF & CC OM 22-65/2017-IA.III தேதி 25.02.2021 இன் படி	பின்வரும் ஸ்லைடுகளில் விரிவான விளக்கம் மற்றும் MoeEF & CC OM இன் படி பட்ஜெட் ஒதுக்கீடு சேர்க்கப்பட்டுள்ளது	500000	0
மொத்தம்			3623800	2466648

*குறியிடப்பட்ட செலவு ஏற்கனவே சுரங்கத் திட்டத்தில் விவாதிக்கப்பட்டுள்ளது, எனவே இது ஐந்தாண்டுகளுக்கான மொத்த சுற்றுச்சூழல் மேலாண்மை திட்ட செலவில் சேர்க்கப்படவில்லை. 92,430மீ³ சாதாரண கல்லின் உச்ச உற்பத்தித் திறனுக்காக 5 வருட குத்தகைக் காலம் முழுவதும் EMP தயாரிக்கப்பட்டுள்ளது.

ஆண்டு	மொத்த செலவு
1 st	Rs.60,90,448
2 nd	Rs.25,89,980.4
3 rd	Rs.27,19,479.4
4 th	Rs.28,55,453.4
5 th	Rs.30,35,726.1
மொத்தம்	Rs. 173 லட்சங்கள்

செலவு பணவீக்கம் ஆண்டுக்கு 5%

குறிப்பு: இந்த சுற்றுச்சூழல் மேலாண்மைத் திட்டச் செலவு பொது ஆலோசனைக் கருத்துக்களுக்கு ஏற்ப மாறுபடும்.

10.10 முடிவு -

சுரங்க நடவடிக்கைகளின் பல்வேறு அம்சங்கள் பரிசீலிக்கப்பட்டு அது தொடர்பான பாதிப்புகள் மதிப்பீடு செய்யப்பட்டன. சுற்றுச்சூழல் கவலைகளைத் தணிக்க சாத்தியமான அனைத்து வழிகளையும் கருத்தில் கொண்டு, சுற்றுச்சூழல் மேலாண்மைத் திட்டம் தயாரிக்கப்பட்டு, அதற்கான நிதியும் ஒதுக்கப்பட்டுள்ளது. EMP மாறும், நெகிழ்வானது மற்றும் அவ்வப்போது மதிப்பாய்வுக்கு உட்பட்டது. முக்கிய சுற்றுச்சூழல் பாதிப்புகள் தொடர்புடைய திட்டத்திற்கு, EMP வழக்கமான மதிப்பாய்வில் இருக்கும். திட்டத்திற்குப் பொறுப்பான மூத்த நிர்வாகம், EMP பயனுள்ளதாகவும் பொருத்தமானதாகவும் இருப்பதை உறுதி செய்வதற்காக EMP மற்றும் அதைச் செயல்படுத்துவது பற்றிய மதிப்பாய்வை நடத்தும். இவ்வாறு, EMP இல் குறிப்பிடப்பட்டுள்ள அனைத்து இலக்குகளையும் நிறைவேற்ற சரியான நடவடிக்கைகள் எடுக்கப்படும் மற்றும் ஆய்வுப் பகுதியில் இந்த திட்டம் நேர்மறையான தாக்கத்தை ஏற்படுத்தும்.

அத்தியாயம் 11: சுருக்கம் மற்றும் முடிவு

கீரனூர் கிராமம், காங்கேயம் வட்டம் மற்றும் திருப்பூர் மாவட்டத்தில் அமைந்துள்ள முன்மொழியப்பட்ட சாதாரண கல் மற்றும் கிராவல் குழும குவாரிகள் திட்டத்திற்காக தயாரிக்கப்பட்ட இந்த EIA மற்றும் EMP அறிக்கை B. விஷ்ணுகுமார் மற்றும் திரு. P. சாசிகுமார் ஆகியோருக்கு சொந்தமானது, இந்த திட்டம் குழும பிரிவில் 3 ன்மொழியப்பட்டவை, 1 தற்போதுள்ள குவாரிகள் MoEF & CC அறிவிப்பு S.O இன் படி "B" பிரிவில் அடங்கும். 3977 (E).

இப்போது, 04.09.2018 & 13.09.2018 தேதியிட்ட உத்தரவின்படி, மாண்புமிகு தேசிய பசுமைத் தீர்ப்பாயம், புது தில்லி, ஒ.ஏ. 2018 இன் எண். 173 & ஒ.ஏ. 2016 இன் எண், 186 மற்றும் MoEF & CC அலுவலக குறிப்பாணை F. எண். L-11011/175/2018-IA-II (M) தேதி: 12.12.2018 EIA, EMP-க்கான தேவையை தெளிவுபடுத்தியது, எனவே, அனைத்துப் பகுதிகளுக்கும் பொது ஆலோசனை 5 முதல் 25 ஹெக்டேர் பகுதி B-1 இல் விழுகிறது மற்றும் SEAC/ SEIAA மற்றும் குழுமம் நிலைமைக்காக மதிப்பிடப்பட்டது.

பொது மற்றும் பிற பங்குதாரர்களின் பரிந்துரைகளுக்காக விரிவான வரைவு EIA/ EMP அறிக்கை தயாரிக்கப்பட்டு, பொது ஆலோசனையின் முடிவுகளின் அடிப்படையில் இறுதி EIA/ EMP அறிக்கை தயாரிக்கப்படும்.

சுற்றுச்சூழல் கண்காணிப்பு மற்றும் தணிக்கை பொறிமுறையானது திட்டம் தொடங்குவதற்கு முன்னும் பின்னும் பரிந்துரைக்கப்பட்டது, தேவைப்பட்டால், EIA கணிப்புகளின் துல்லியம் மற்றும் பரிந்துரைக்கப்பட்ட தணிப்பு நடவடிக்கைகளின் செயல்திறனை சரிபார்க்க.

EIA ஆய்வின் முக்கிய நோக்கம், குழுமம் குவாரிகளால் ஆய்வுப் பகுதியில் ஏற்படும் ஒட்டுமொத்த தாக்கத்தை அளவிடுவது மற்றும் ஒவ்வொரு தனிப்பட்ட குத்தகைக்கும் பயனுள்ள தணிப்பு நடவடிக்கைகளை உருவாக்குவது ஆகும். உமிழ்வு ஆதாரங்கள், உமிழ்வு கட்டுப்பாட்டு கருவிகள், பின்னணி காற்றின் தர அளவுகள், வானிலை அளவீடுகள், சிதறல் மாதிரி மற்றும் கழிவுநீர் வெளியேற்றம், தூசி உருவாக்கம் போன்ற மாசுபாட்டின் அனைத்து அம்சங்களையும் பற்றிய விரிவான கணக்கு இந்த அறிக்கையில் விவாதிக்கப்பட்டுள்ளது. அக்டோபர் முதல் டிசம்பர் 2023 வரையிலான மாதங்களில் பல்வேறு சுற்றுச்சூழல் கூறுகளுக்காக அடிப்படை கண்காணிப்பு ஆய்வு மேற்கொள்ளப்பட்டது, இதனால் குழுமம் குவாரி திட்டங்களால் சுற்றுச்சூழலில் எதிர்பார்க்கப்படும் பாதிப்புகளை மதிப்பிடுவதற்கும், முன்மொழியப்பட்ட திட்டத்தால் ஏற்படக்கூடிய பாதகமான பாதிப்புகளுக்கு தகுந்த தணிப்பு நடவடிக்கைகள் தனித்தனியாக பரிந்துரைக்கப்படுகிறது. அத்தியாயம் 10 இன் கீழ் அந்தந்த முன்மொழியப்பட்ட திட்டத்திற்கு.

திட்ட ஆதரவாளர் தேவையான அனுமதிகளைப் பெறுவதை உறுதிசெய்கிறார் மற்றும் விதிகள் மற்றும் விதிமுறைகளின்படி குவாரிகள் மேற்கொள்ளப்படும். TNPCB இலிருந்து EC, CTO ஐப் பெற்று, குத்தகைப் பத்திரத்தை நிறைவேற்றி, DGMS அனுமதியைப் பெற்ற பிறகு, அங்கீகரிக்கப்பட்ட சுரங்கத் திட்டத்தின்படி சுரங்க நடவடிக்கைகள் படிப்படியாக மேற்கொள்ளப்படும் மற்றும் பணிபுரியும் திறமையான நபர்களின் மேற்பார்வையின் கீழ் பணி மேற்கொள்ளப்படும்.

ஒட்டுமொத்தமாக, EIA அறிக்கையானது, திட்டம் தொடங்கப்பட்ட பிறகு அனைத்து சுற்றுச்சூழல் தரநிலைகள் மற்றும் சட்டங்களுடன் இணங்கும் என்று கணித்துள்ளது மற்றும் செயல்பாட்டு நிலை குறைப்பு நடவடிக்கைகள் செயல்படுத்தப்பட்டது.

சுரங்க நடவடிக்கைகள் சுற்றுச்சூழல் மற்றும் சமூகப் பொருளாதாரத்தில் சாதகமான தாக்கத்தை ஏற்படுத்துகின்றன, அதாவது நிலப்பரப்பு மேம்பாடு, உப பொருளாக நீர், பொருளாதார மேம்பாடு மற்றும் சிறந்த பொது சேவைகள், சந்தை தேவைக்கேற்ப சாதாரண கல் மற்றும் கிராவல் வழங்குதல் மற்றும் வழங்குதல்.

நிலையான மற்றும் நவீன சுரங்கமானது, சுரங்கச் செயல்பாட்டின் நேர்மறையான தாக்கத்தைக் காண நம்மை வழிநடத்துகிறது மற்றும் முன்மொழியப்பட்ட திட்டங்களில் நேரடியாக கிட்டத்தட்ட 72 பேருக்கும், மறைமுகமாக 100 பேருக்கும் நிலையான வேலைவாய்ப்பை வழங்குகிறது.

விவாதிக்கப்பட்டபடி, பல்வேறு மாசுகளை அனுமதிக்கப்பட்ட வரம்புகளுக்குள் வைத்திருக்க போதுமான தடுப்பு நடவடிக்கைகள் எடுக்கப்படுவதால், முன்மொழியப்பட்ட குவாரிகள் அப்பகுதியின் சூழலியலுக்கு குறிப்பிடத்தக்க தாக்கத்தை ஏற்படுத்தாது என்று உறுதியாகக் கூறலாம். கீரனூர் சாதாரண கல் மற்றும் கிராவல் குவாரிகளில் இருந்து வெளியேறும் மாசுக்களுக்கு உயிரியல் குறிகாட்டிகளாகச் செயல்படுவதோடு, குழும அளவு (10.45.38 ஹெக்டேர்) பரப்பளவைச் சுற்றியுள்ள பசுமைப் பட்டை மேம்பாடு ஒரு பயனுள்ள மாசுபாட்டைத் தணிக்கும் நுட்பமாக எடுத்துக் கொள்ளப்படும்.

அத்தியாயம் 12: ஆலோசகர்களை வெளிப்படுத்துதல்

இந்திய தரக் கவுன்சிலின் கீழ் அங்கீகாரம் பெற்ற நிறுவனமான M/s ஜியோ எக்ஸ்ப்ளோரேஷன் மற்றும் மைனிங் சொல்யூஷன்ஸ் - கல்வி மற்றும் பயிற்சிக்கான தேசிய அங்கீகார வாரியம், புது தில்லி, மூலம் சுற்றுச்சூழல் பாதிப்பு மதிப்பீட்டை ஆய்வு செய்ய குறிப்பு விதிமுறைகளின்படி ஈடுபட்டுள்ளார்கள்.

ஆலோசனை நிறுவனத்தின் பெயர் மற்றும் முகவரி:

ஜியோ எக்ஸ்ப்ளோரேஷன் அண்டு மைனிங் சொல்யூசன்ஸ்
புதிய எண். 17, அத்வைத ஆசிரமம் சாலை, அழகாபுரம்,
சேலம் - 630 004, தமிழ்நாடு, இந்தியா.
தொலைபேசி : 0427 - 2431989
மின்னஞ்சல் : ifthiahmed@gmail.com, geothangam@gmail.com
வலையதளம்: www.gemssalem.com

கீழே கொடுக்கப்பட்டுள்ளபடி இந்த EIA ஆய்வில் ஈடுபட்டுள்ள அங்கீகாரம் பெற்ற நிபுணர்கள் மற்றும் தொடர்புடைய உறுப்பினர்கள் -

வ.எண்	நிபுணரின் பெயர்	நிறுவனம்/ எம்பேனல்	EIA		FAE	
			ஒருங்கிணைப்பாளர்		Sector	Category
			துறை	வகை		
1	முனைவர்.M. இப்திகார் அகமது	நிறுவனத்தின் பணியாளர்	1	A	WP GEO SC	B A A
2	முனைவர்.P.தங்கராஜூ	நிறுவனத்தின் பணியாளர்	-	-	HG GEO	A A
3	திரு.A.ஜெகநாதன்	நிறுவனத்தின் பணியாளர்	-	-	AP NV SHW	B A B
4	திரு.N.செந்தில்குமார்	எம்பேனல்	38 28	B B	AQ WP RH	B B A
5	திருமதி.ஜிஷா பரமேஸ்வரன்	நிறுவனத்தின் பணியாளர்	-	-	SW	B
6	திரு.கோவிந்தசாமி	நிறுவனத்தின் பணியாளர்	-	-	WP	B
7	திருமதி.K. அனிதா	நிறுவனத்தின் பணியாளர்	-	-	SE	A
8	திருமதி அமிர்தம்	நிறுவனத்தின் பணியாளர்	-	-	EB	B
9	திரு.அழகப்பா மோசஸ்	Empanelled	-	-	EB	A
10	திரு.A.அல்லிமுத்து	நிறுவனத்தின் பணியாளர்	-	-	LU	B
11	திரு.S.பாவெல்	எம்பேனல்	-	-	RH	B
12	திரு. J.R.விக்ரம் கிருஷ்ணா	எம்பேனல்	-	-	SHW RH	A A

சுருக்கங்கள்

EC	EIA ஒருங்கிணைப்பாளர்	EB	சூழலியல் மற்றும் உயிர் பன்முகத்தன்மை
AEC	இணை EIA ஒருங்கிணைப்பாளர்	NV	சத்தம் மற்றும் அதிர்வு
FAE	செயல்பாட்டு பகுதி நிபுணர்	SE	சமூகப்பொருளாதாரம்
FAA	செயல்பாட்டு பகுதி அசோசியேட்ஸ்	HG	நீரியல், நிலத்தடி நீர் மற்றும் நீர் பாதுகாப்பு
TM	குழு உறுப்பினர்	SC	மண் பாதுகாப்பு
GEO	புவியமைப்பியல்	RH	இடர் மதிப்பீடு மற்றும் ஆபத்து மேலாண்மை
WP	நீர் மாசுபாடு கண்காணிப்பு, தடுப்பு மற்றும் கட்டுப்பாடு	SHW	திட மற்றும் அபாயகரமான கழிவுகள்
AP	காற்று மாசுபாடு கண்காணிப்பு, தடுப்பு மற்றும் கட்டுப்பாடு	MSW	நகராட்சி திடக்கழிவுகள்
LU	நில பயன்பாடு	ISW	தொழில்துறை திடக்கழிவுகள்
AQ	வானிலை ஆய்வு, காற்றின் தர மாதிரியாக்கம் மற்றும் கணிப்பு	HW	அபாயகரமான கழிவுகள்

EIA/EMPக்கு பங்களிக்கும் நிபுணர்களின் அறிவிப்பு

தமிழ்நாட்டின் திருப்பூர் மாவட்டம், காங்கேயம் தாலுகாவில் உள்ள கீரனூர் கிராமத்தில் 10.45.38 ஹெக்டேர் பரப்பளவில் உள்ள கீரனூர் சாதாரண கல் மற்றும் கிராவல் குழும குவாரிகளுக்கான இந்த EIA/EMP, EIA வழிகாட்டுதல் கையேட்டின் பொதுவான கட்டமைப்பின்படி தயாரிக்கப்பட்டது. மேற்குறிப்பிட்ட EIA ஆய்வில் அளிக்கப்பட்ட தகவல்கள் உண்மையானவை என்றும் நாம் அறிந்தவரை சரியானவை என்றும் சான்றளிக்கப்பட்டுள்ளது.

EIA/EMP அறிக்கையை உருவாக்கிய பின்வரும் திறனில் நான் EIA குழுவின் ஒரு பகுதியாக இருந்தேன் என்று இதன் மூலம் சான்றளிக்கிறேன்.

பெயர்: **முனைவர்.M. இப்திகார் அகமது**




பதவி: **EIA ஒருங்கிணைப்பாளர்**

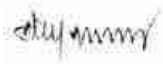

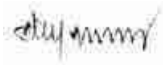






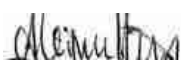
தேதி & கையொப்பம்: 






ஈடுபாட்டின் காலம்: ஜனவரி 2019 முதல் இன்று வரை
EIA ஒருங்கிணைப்பாளருடன் இணைந்த குழு உறுப்பினர்கள்:

1. திரு.S.நாகமணி
2. திரு.P. விஸ்வநாதன்
3. திரு.M.சந்தோஷ்குமார்
4. திரு.S.இளவரசன்

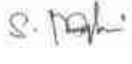
கீழ்க்கண்ட ஈடுபட்டுள்ள செயல்பாட்டு பகுதி நிபுணர்கள்



வ. எண்	செயல்பாட்டு பகுதி	ஈடுபாடு	நிபுணரின் பெயர்	கையொப்பம்
1	AP	<ul style="list-style-type: none"> • முன்மொழியப்பட்ட சுரங்க நடவடிக்கை காரணமாக காற்று மாசுபாட்டின் பல்வேறு ஆதாரங்களை அடையாளம் காணுதல் • காற்று மாசுபாட்டை முன்னறிவித்தல் மற்றும் தணிப்பு நடவடிக்கைகள் / கட்டுப்பாட்டு நடவடிக்கைகளை முன்மொழிதல் 	திரு. A. ஜெகநாதன்	
2	WP	<ul style="list-style-type: none"> • நீர் சுத்திகரிப்பு அமைப்புகள், வடிகால் வசதிகளை பரிந்துரைத்தல் • பெறும் சூழல்/நீர்நிலைகளில் கழிவுநீர்/கழிவு நீர் வெளியேற்றத்தின் சாத்தியமான தாக்கங்களை மதிப்பீடு செய்தல் மற்றும் கட்டுப்பாட்டு நடவடிக்கைகளை பரிந்துரைத்தல். 	முனைவர்.M. இப்திகார் அகமது	
			திரு.N. செந்தில்குமார்	

3	HG	<ul style="list-style-type: none"> • நிலத்தடி நீர் அட்டவணையின் விளக்கம் மற்றும் தாக்கத்தை முன்னறிவித்தல் மற்றும் தணிப்பு நடவடிக்கைகளை முன்மொழிதல். • நீர்நிலை பண்புகளின் பகுப்பாய்வு மற்றும் விளக்கம் 	முனைவர். P. தங்கராஜு	
4	GEO	<ul style="list-style-type: none"> • பிரதேசத்தின் பிராந்திய மற்றும் உள்ளூர் புவியியலை மதிப்பிடுவதற்கான கள ஆய்வு. • கனிம மற்றும் புவியியல் வரைபடங்கள் தயாரித்தல். • புவியியல் மற்றும் புவி உருவவியல் பகுப்பாய்வு/விளக்கம் மற்றும் ஸ்ட்ராடிகிராபி/லித்தாலஜி. 	முனைவர்.M. இப்திகார் அகமது	
			முனைவர். P. தங்கராஜு	
5	SE	<ul style="list-style-type: none"> ▪ இந்திய மக்கள் தொகை கணக்கெடுப்பு, 2011 இன் படி இரண்டாம் நிலை தரவுகளில் திருத்தம். ▪ தாக்க மதிப்பீடு மற்றும் தடுப்பு மேலாண்மை திட்டம் ▪ கார்ப்பரேட் சுற்றுச்சூழல் பொறுப்பு. 	திருமதி.K. அனிதா	
6	EB	<ul style="list-style-type: none"> • தாவரங்கள் மற்றும் விலங்கினங்களின் அடிப்படை தரவு சேகரிப்பு. • IUCN பட்டியலின்படி அரிதான, அழிந்து வரும் மற்றும் அச்சுறுத்தலுக்கு உள்ளான இனங்கள் என அடையாளப்படுத்துதல். • தாவரங்கள் மற்றும் விலங்கினங்கள் மீதான திட்டத்தின் தாக்கம். ▪ பசுமை அரண் வளர்ச்சிக்கான இனங்களை பரிந்துரைத்தல். 	திருமதி. அமிர்தம்	
			திரு.அழகப்பா மோசஸ்	
7	RH	<ul style="list-style-type: none"> • அபாயங்கள் மற்றும் அபாயகரமான பொருட்களின் அடையாளம் • அபாயங்கள் மற்றும் விளைவுகள் பகுப்பாய்வு • பாதிப்பு மதிப்பீடு • அவசரகால ஆயத்த திட்டம் தயாரித்தல் • பாதுகாப்பு மேலாண்மை திட்டம். 	திரு.N. செந்தில்குமார்	
			திரு.S.பாவேல்	
			திரு.J.R.விக்ரம் கிருஷ்ணா	
8	LU	<ul style="list-style-type: none"> ▪ நில பயன்பாட்டு வரைபடத்தை உருவாக்குதல் ▪ சுற்றியுள்ள நில பயன்பாட்டில் திட்டத்தின் தாக்கம் ▪ மூடலுக்குப் பிந்தைய நிலையான நிலப் பயன்பாடு மற்றும் தணிப்பு நடவடிக்கைகளை பரிந்துரைத்தல். 	திரு.A.அல்லி முத்து	

9	NV	<ul style="list-style-type: none"> சத்தம் மற்றும் அதிர்வுகளால் ஏற்படும் தாக்கங்களை அடையாளம் காணவும் EMPக்கு பொருத்தமான தணிப்பு நடவடிக்கைகளை பரிந்துரைத்தல். 	திரு. A. ஜெகநாதன்	
10	AQ	<ul style="list-style-type: none"> உமிழ்வுகளின் வெவ்வேறு மூலங்களைக் கண்டறிதல் மற்றும் AERMOD ஐப் பயன்படுத்தி அதிகரிக்கும் GLC இன் கணிப்புகளை முன்மொழிதல். EMPக்கான தணிப்பு நடவடிக்கைகளைப் பரிந்துரைத்தல் 	திரு.N. செந்தில்குமார்	
11	SC	<ul style="list-style-type: none"> மண் சுற்றுச்சூழலில் ஏற்படும் தாக்கத்தை மதிப்பிடுதல் மற்றும் மண் பாதுகாப்பிற்கான முன்மொழியப்பட்ட தணிப்பு நடவடிக்கைகள் 	முனைவர்.M. இப்திகார் அகமது	
12	SHW	<ul style="list-style-type: none"> ஆபத்தில்லாத திடக்கழிவு மற்றும் அபாயகரமான கழிவுகளை உருவாக்கும் மூலத்தை அடையாளம் காணவும். கழிவு உற்பத்தியைக் குறைப்பதற்கான நடவடிக்கைகளை பரிந்துரைத்தல் மற்றும் அதை எவ்வாறு மறுபயன்பாடு அல்லது மறுசுழற்சி செய்யலாம். 	திரு. A. ஜெகநாதன்	
			திரு.J.R.விக்ரம் கிருஷ்ணா	

இந்தத் திட்டத்தில் ஈடுபட்டுள்ள குழு உறுப்பினர்களின் பட்டியல்

வ.எண்	செயல்பாட்டு பகுதி	ஈடுபாடு	நிபுணரின் பெயர்	கையொப்பம்
1	திரு.S.நாகமணி	AP; GEO; AQ	<ul style="list-style-type: none"> FAE உடன் தள வருகை காற்று மாசுபாட்டின் ஆதாரங்கள், அதன் தாக்கம் மற்றும் கட்டுப்பாட்டு நடவடிக்கைகளை பரிந்துரைக்கும் உள்ளீடுகள் மற்றும் FAE க்கு உதவுதல் புவியியல் அம்சங்களில் உள்ளீடுகளை வழங்கவும் பகுப்பாய்வு செய்து உள்ளீடுகளை வழங்குதல் மற்றும் வானிலை தரவு, உமிழ்வு மதிப்பீடு, AERMOD மாதிரியாக்கம் மற்றும் 	

			கட்டுப்பாட்டு நடவடிக்கைகளை பரிந்துரைத்தல் ஆகியவற்றுடன் FAE க்கு உதவுதல்	
2	திரு.விஸ்வநாதன்	AP; WP; LU	<ul style="list-style-type: none"> ▪ FAE உடன் தள வருகை ▪ காற்று மாசுபாட்டின் ஆதாரங்கள், அதன் தாக்கம் மற்றும் கட்டுப்பாட்டு நடவடிக்கைகளை பரிந்துரைக்கும் உள்ளீடுகள் மற்றும் FAE க்கு உதவுதல் ▪ நீர் மாசுபாட்டின் ஆதாரங்கள், அதன் தாக்கங்கள் மற்றும் கட்டுப்பாட்டு நடவடிக்கைகளை பரிந்துரைத்தல் ஆகியவற்றில் FAE க்கு உதவுதல் ▪ நில பயன்பாட்டு வரைபடங்களை தயாரிப்பதில் FAE க்கு உதவுதல் 	
3	திரு.சந்தோஷ்குமார்	GEO; SC	<ul style="list-style-type: none"> ▪ FAE உடன் தள வருகை ▪ புவியியல் அம்சங்களில் உள்ளீடுகளை வழங்கவும் ▪ வளங்கள் மற்றும் இருப்புக் கணக்கீடு மற்றும் உற்பத்தித் திட்டம் மற்றும் கருத்தியல் திட்டத்தைத் தயாரிப்பதில் உதவுதல் ▪ உள்ளீடுகளை வழங்குதல் மற்றும் FAE க்கு மண் பாதுகாப்பு முறைகள் மற்றும் பாதிப்புகளை 	

			அடையாளம் காண உதவுதல்	
4	திரு உமாமகேஸ்வரன்	GEO	<ul style="list-style-type: none"> ▪ FAE உடன் தள வருகை ▪ புவியியல் அம்சங்களில் உள்ளீடுகளை வழங்கவும் ▪ வளங்கள் மற்றும் இருப்புக் கணக்கீடு மற்றும் உற்பத்தித் திட்டம் மற்றும் கருத்தியல் திட்டத்தைத் தயாரிப்பதில் உதவுதல் 	<i>S. Chandrasekhar</i>
5	திரு.அ.அல்லிமுத்து	SE	<ul style="list-style-type: none"> ▪ FAE உடன் தள வருகை ▪ தரவு சேகரிப்பில் FAE க்கு உதவுங்கள் ▪ முதன்மை மற்றும் இரண்டாம் நிலை தரவுகளை பகுப்பாய்வு செய்வதன் மூலம் உள்ளீடுகளை வழங்கவும் 	<i>allanmuthu</i>
6	திரு.எஸ்.இளவரசன்	LU; SC	<ul style="list-style-type: none"> ▪ FAE உடன் தள வருகை ▪ நில பயன்பாட்டு வரைபடங்களை தயாரிப்பதில் FAE க்கு உதவுதல் ▪ உள்ளீடுகளை வழங்குதல் மற்றும் FAE க்கு மண் பாதுகாப்பு முறைகள் மற்றும் பாதிப்புகளை அடையாளம் காண உதவுதல் 	<i>S. S. Iyengar</i>
7	திரு..வடிவேல்	HG	<ul style="list-style-type: none"> ▪ FAE உடன் தள வருகை ▪ FAE உதவி & நீர்நிலை பண்புகள், நிலத்தடி நீர் மட்டம்/அட்டவணை ஆகியவற்றில் 	<i>E. Vadivel</i>

			<p>உள்ளீடுகளை வழங்குதல்</p> <ul style="list-style-type: none"> ▪ நிலத்தடி நீர் ரீசார்ஜ் மற்றும் பம்பு சோதனை, ஓட்ட விகிதம் நடத்தும் முறைகளுக்கு உதவுதல் 	
8	திரு.. தினேஷ்	NV	<ul style="list-style-type: none"> ▪ FAE உடன் தள வருகை ▪ FAE க்கு உதவுதல் மற்றும் முன்மொழியப்பட்ட சுரங்க நடவடிக்கைகளால் ஏற்படும் பாதிப்புகள் குறித்த உள்ளீடுகளை வழங்குதல் மற்றும் தணிப்பு நடவடிக்கைகளை பரிந்துரைத்தல் ▪ முன்கணிப்பு மாதிரியாக்கத்துடன் FAEக்கு உதவுங்கள் 	
9	திரு. பன்னீர் செல்வம்	EB	<ul style="list-style-type: none"> ▪ FAE உடன் தள வருகை ▪ அடிப்படை தரவு சேகரிப்பில் FAE க்கு உதவுங்கள் ▪ உள்ளீடுகளை வழங்குதல் மற்றும் தாவரங்கள் மற்றும் விலங்கினங்களின் லேபிளிங்கிற்கு உதவுதல் 	
10	திருமதி நதியா	EB	<ul style="list-style-type: none"> ▪ FAE உடன் தள வருகை ▪ அடிப்படை தரவு சேகரிப்பில் FAE க்கு உதவுங்கள் ▪ உள்ளீடுகளை வழங்குதல் மற்றும் தாவரங்கள் மற்றும் விலங்கினங்களின் லேபிளிங்கிற்கு உதவுதல் 	

அங்கீகாரம் பெற்ற ஆலோசகர் அமைப்பின் தலைவரால் பிரகடனம்

டாக்டர். M. இஃப்திகார் அகமது எனும் நான், நிர்வாகப் பங்குதாரர், ஜியோ எக்ஸ்ப்ளோரேஷன் மற்றும் மைனிங் சொல்யூஷன்ஸ், மேற்கூறிய செயல்பாட்டுப் பகுதி வல்லுநர்கள் மற்றும் குழு உறுப்பினர்களைக் கொண்டு தமிழ்நாட்டின் திருப்பூர் மாவட்டம், காங்கயம் தாலுகாவில் உள்ள கீரனூர் கிராமத்தில் 10.45.38 ஹெக்டேர் குழுமப் பரப்பளவு கொண்ட சாதாரணக் கல் மற்றும் கிராவல் குவாரிக்கான EIA/EMP அறிக்கை தயாரிக்கப்பட்டுள்ளது. EIA ஆய்வில் அளிக்கப்பட்ட தகவல்கள் உண்மையானவை என்றும், நமது அறிவுக்கு எட்டிய வரையில் சரியானவை என்றும் சான்றளிக்கப்பட்டுள்ளது.

கையொப்பம் மற்றும் தேதி:

பெயர்:

பதவி:

EIA ஆலோசகர் அமைப்பின் பெயர்:

Dr. M. Iftikhar Akmal

முனைவர்.M.இஃப்திகார் அகமது

நிர்வாக பங்குதாரர்

M/s.ஜியோ எக்ஸ்ப்ளோரேஷன் அண்டு மைனிங்
சொல்யூசன்ஸ்.

NABET சான்றிதழ் எண் &

வெளியீட்டு தேதி

செல்லுபடியாகும் காலம்

: NABET/EIA/2225/RA 0276 Dated: 20-2-2023

: 06.08.2025