



TAMIL NADU POLLUTION CONTROL BOARD

Minutes of the Public Hearing Meeting of M/s. E. Dhanapal Multi Coloured Granite Quarry located at SF.No. 74/3A1A, 74/3A1B, 74/3A2, 74/3B, 75/1A,75/2A1, 75/2A2, 75/2B, 75/3B, 75/3D & 74/2, Veeriyampalayam Village, Krishnarayapuram Taluk, Karur District over an extent of 4.89.0 Hectares held on 28.08.2024 at 11.00 A.M in Shri Pambalamman Mahal, Mahi Complex, Lakshmanampatti, Krishnarayapuram Taluk, Karur District.

Participants

1. Tmt. M. Dhanalakshmi,
Revenue Divisional Officer,
Kulithalai Taluk,
Karur District.
2. Er. V. Jayakumar,
District Environmental Engineer,
Tamil Nadu Pollution Control Board,
Karur District.
3. Participants – As per List.

District Environmental Engineer:

The District Environmental Engineer in his welcome address on behalf of the District Administration and Tamil Nadu Pollution Control Board welcomed all the participant to attend the Public Hearing. Also, M/s. E. Dhanapal Multi Coloured Granite Quarry has applied to conduct a Public hearing regarding the quarrying. According to the Environmental Impact Assessment Notification, 2006 order, Public Hearing meeting of Public Hearing opinion for the above project has been made mandatory. So the Public Hearing meeting is being held on today's date. In this regard, an advertisement has already been made in Dinakaran on 11.07.2024 and The Times of India on 11.07.2024 in Tamil and English Newspapers and the copies of the Environmental Impact Assessment Report related to this project were placed for Public Hearing views

at the District Collector's Office, District Industrial Centre and Panchayat Union Office a month ago. He also informed that the Public Hearing announcement about the meeting was made through loudspeaker, leaflets and posters on 24.08.2024 in Veeriyampalayam and surrounding villages. He also informed that the summary report in Tamil and English related to the said project has also been uploaded on the website of Tamil Nadu Pollution Control Board for Public Hearing viewing. Then the Revenue Divisional Officer asked him to preside over the meeting.

Revenue Divisional Officer:

The Revenue Divisional Officer, who presided over the address, welcomed the audience to the Public Hearing. She has informed that Public Hearing meeting for M/s. E. Dhanapal Multi Coloured Granite Quarry is being conducted as per government guidelines. She also said that the information related to the project has already been uploaded on the websites. She then asked the general Public Hearing to express their views clearly and concisely without any hesitation. She informed that all the opinions of the Public Hearing participating in this meeting will be sent to the government without any discrimination. She also said that the project consultants of the company are currently going to explain the information related to this project to you.

Project Proponent, Environmental consultant Geo Exploration and Mining Solutions:

He said that all Departmental Government officials including Revenue Divisional Officer and District Environmental Engineer, Press Friends, Environmentalists and Police Officers are welcome to participate in this Public hearing meeting. He explained the details of the proposed project as follows.

1. Details of the project site
2. Project Map
3. 500 meter radius satellite photo
4. Satellite photograph of project site
5. Photograph of project site
6. Total Geological Resources and Total Quarry Reserves
7. Features surrounding the project site
8. Basic environmental monitoring
9. Land Environment
10. Land use - 10 Km radius
11. Soil environment

12. Water environment
13. Topographic map showing locations where water quality has been studied
14. Results of water quality survey
15. Climate Land map showing locations of air quality monitoring
16. Results of air quality survey
17. Map of wind direction
18. Sound environment
19. Ground map showing locations where sound levels have been studied
20. Results of Volume Study
21. Anticipated environmental impacts and preventive measures
22. Anticipated Environmental Impacts and Mitigation Measures
23. Water sprinkling on roads
24. Construction of green belt development
25. Environmental Management Plan
26. Occupational Health and Safety
27. Conclusion and Benefits of the Scheme

District Environmental Engineer:

He asked the Public Hearing to register their name and address and give their views on the project accordingly.

1. Mr. V. Ganesan, Kometteri:

He greeted everyone. I am here to participate in the hearing on behalf of the Kometteri Village. Quarry is a necessity. As there are no jobs here, people go to Karur to find work. This will help us. He said that it is very suitable for Kometteri village and Ettupatti Village people.

2. Mr. Narayanasamy, Kurumbapatti:

He greeted everyone. The quarry was started in 2014 and closed in 2018 due to environmental concerns. But all our people have gone to work abroad. Now if this quarry comes into use, we request all those who went to work outside to come back here and work. So this quarry is necessary. When the quarry was idle, countless people went to work outside, about 100 people working as drivers and other jobs. Therefore, he said that this quarry must be operated.

3. **Mr. Prabhakaran, N. Puthupatti:**

Greetings to all who attended the Public Hearing. They are providing employment through this quarry. If the quarry is not working, there will be a situation of going to work outside. Therefore, he said that this quarry should be operated, and because this land is barren land, it is not possible to do agriculture. Therefore, employment can be provided by running this quarry. Therefore, we request you to kindly cooperate in starting this quarry.

4. **Mr. K. Sanjeevi, N. Puthupatti:**

He greeted everyone. If this quarry does not work, the employment will be less for the people in the area. Therefore, we request that this quarry should be started and employment should be provided to the public.

5. **Mr. A. Thirumalai Raja, Musuri :**

Greetings to all who attended the public hearing on this granite quarry. They explained about the plan description of this quarry. There is no objection to the legality of this matter. I say this as a lawyer. But I would like to make some comments only about CSR Fund. I request you to allocate more of it to Government School. Because the quality of the school is very low, our education department is giving a chance to Private Fund. Therefore, he said, "I request you to use this kind of funds for the nearest primary school and allocate the funds for the nearest Veeriyampalayam primary school."

6. **Mr. Ganesan, Kometteri:**

He greeted everyone. He said that he has no objection for this quarry.

7. **Mr. M. Balaji, N. Puthupatti:**

He greeted everyone. More than 100 people have gone to work outside the district. Therefore, he said, "I request you to grant permission to this quarry."

8. **Mr. N. Shanmugam, Anti-Illegal Quarry Movement, Karur:**

Karur District Administration and Tamil Nadu Pollution Control Board jointly organising Krishnarayapuram Taluk, Lakshmanampatti Village, Veeriyampalayam Survey Numbers. 74/3A1A, 74/3A1B, 74/3A2, 74/3B, 75/1A, 75/2A1, 75/2A2, 75/2B,

75/3B, 75/3D & 74/2 of 4.89 hectares. First of all, we pay our respects to the District Environmental Engineer, who is presiding over the multicolour granite quarry consultation meeting, and the RDO, who is presiding the meeting. What we say in every meeting is that if a quarry is set up as per rules of Tamil Nadu Minor Mineral Concession Rules 1959 we have no objection to that quarry. But this consultation meeting is being held because all the quarries in Tamil Nadu are operating illegally in violation of various regulations. What are the effects of setting up such quarries? That means there will be impacts on land environment, water environment, sound environment, biodiversity environment. This consultation meeting was held on how to address these and the project designer explained various ideas to us. Tamil Nadu Minor Minerals Act 1959 says that if this quarry is to be built, there should be no houses, dwellings, water bodies, waterways, high power towers etc. within 300 meters radius of this quarry. But there are many houses around the granite quarry. They themselves have given it in the revenue department documents. They have given information that there are houses at 250 and 310 meters. Apart from that, this quarry has a lot of approved permanent homes in the area surrounding the field numbers. They say that if there are houses within 300 meters radius then they should not explode. They have brought these rules so that those houses are not affected by the explosion. But if the quarry explodes during operation, these houses will be affected. Therefore no permission can be given to this quarry. The law states that a permit cannot be granted if there is a house. Houses are permanent structures, whether they are demolished from the house or ground level, it is a house, says the revenue department document. Therefore, the basic idea is that permission should not be given to this quarry. We have taken the location of houses nearby as per Google Maps. Accordingly, they have shown the presence of houses on Google map and village map. Similarly, they have shown that there is a house at 200 meters, a house at 250 meters and a house at 235 meters. If there are so many houses then permission for quarrying should not given in any way. Similarly, there are two villages next to each other within a radius of 500 meters.

The village has water bodies and bore wells in the area. There are two villages next to each other. The village has water levels, bore well and water storage tank. So permission should not be given for this quarry. They have shown that a high power tower is 300 meters away from this quarry. No permission can be given for quarrying. In various documents, Tamil Nadu states the mineral concession rules. ToR says that 45

types of documents should be attached. Complete details of this quarry can be given only if those documents are available. They have attached only 10, 12 types of documents. Therefore, the hearing meeting of this quarry cannot be held. SEIAA said in the statement. According to the mineral concession rules, only by attaching all these documents, they say that the hearing meeting of the quarry can be held. How can we say our opinion in the absence of documentation? Our intention is to cancel the Quarry hearing at the outset. Complete documents are not attached. In the project brief they say that we are building a green belt around this quarry. Green belt is not built. Nearby people say that the already operational quarry has been operating for 2-3 months. They say that it has been operating for a long time after the approval. No permission can be given in any way. Apart from that, there is a rule that no load of more than 10 tonnes should go on the Panchayat tar road. Based on that rule, the whole Panchayat road has highly damaged. They say that they are paying for the construction of roads. Govt, only you know how much it costs to build roads. They carry 50, 60 tons in trucks. Panchayat roads are affected due to trucks. No permission can be given for this quarry. Apart from the mineral concession rules, the Electricity Department says that according to Section 83 of the Indian Electricity Act, 1986, permission should not be given if High power line goes on the side. They have given in the documents that the tower line is going. Cannot give permission for quarrying. We have been insisting that they have not built a green belt. They are taking action all over Tamil Nadu to plant 7 crore trees with our tax money.

It is said that every quarry plants 500, 1000 trees to the extent of 2.5 lakh, 3 lakh. There are more than 300 quarries operating in Karur District. Karur District will be a good green district if trees are planted. Karur district is the district with least number of green covers in India. Even Tiruppur District has 5 percent trees. Karur District has only 2 percent trees. Due to climate change conditions, there has been a huge impact. Two days ago, there was an explosion in the Aravakurichi area and the sound of the explosion shook the houses in the area. We have told the Pollution Control Board, Geology and Mines Department and District Revenue Officer Mr. Kannan as to what caused it. People are in panic and temperature of Paramathi is keep on increasing due to climate change.

We can live only if we live with nature. Otherwise we have go on the path of destruction. For example, 1200 houses have collapsed in Wayanad. The reason is the destruction of nature. That is why, this quarry has various violations. They have given

only a sketch. The village administrative officer has hidden the village map in the revenue documents. 2 people died in Villupuram district last month due to huge explosion. 3 people died in an explosion in Palladam. Accidents are regularly caused by this quarry. They also say that they are doing welfare for the workers. Do they pay PF, ESI to any workers? If you see that, there is not. They are treated like daily wage workers. There is no fencing. The biggest impact is caused by flying particles. Anemia is caused by these particles. They say we use water to quench the chemical particles when they come out. More than 150, 200 quarries are participating in the consultation meeting. Only the quarries in that area would have sprinkled water when the hearing was held. These particles cause massive damage. Respiratory distress occurs. It is said that the time of blasting is between 1.00 pm and 2.00 pm. But there is no blasting at that time.

They say that reeds should be blasted but there is no reed blasting. Explosives have contracted with someone in Moolanoor. Not acting on that contract. All quarries are blasted between 5.00 pm to 6.00 pm and 06.00 pm to 07.00 pm. Explosives are not detonated at specific times and therefore explosion accidents are likely to occur. They say that only reed blasts should be used. All quarries are drilled deep and blasted. They said in the EIA report that this area is rich in agriculture and 70 percent is agriculture. They also said in the project summary report. If the granite stones of this area are taken away, all the water in the upland area will go into the low area there is deep quarrying. There will be drought in this area and agriculture will be destroyed. Agriculture has been destroyed in various areas, and because of the lack of agriculture, they have built high-voltage wind farms. Agriculture is the most affected. You can't eat with money. Food can only be eaten if available. If agriculture continues to perish, our next generation will suffer. The environmental impact is enormous. People are living in hospitals, affected since young children. These types of impacts should be minimized. It is said that if this quarry is established, the impacts will be reduced. It doesn't seem to reduce it in any way from what we've seen. He concluded his speech by thanking him for the opportunity, saying that quarry should not be allowed due to various violations.

9. **Mr. Raghuman, Karur:**

I would like to express my gratitude to the pollution control board officer, the RDO, the owner of this quarry, the government officials and the police officers who participated in this consultation meeting jointly organized by the Karur District

Administration and the Tamil Nadu pollution control board. This quarry is E. Dhanapal located in Veeriyampalayam, I would say that permission should not be given to this quarry through the consultation meeting. Because the ground water in the area of Kurumbapatti and N. Puthupatti has been affected to a great extent. They reported that 70 percent of the land is under cultivation. Of the 70 percent land area, it would be better if only 30 percent could be improved. Agriculture is important for all people. They are running terrace gardens in America. The authorities are also one of the reasons why in Tamil Nadu, which is rich in natural resources, quarries are being set up in certain places and destroying agriculture. If you look at the officials document and now look at the revenue department documents, there should be 45 types of documents. But it contains only 15 types of documents. No other documents are provided. How can it be taken as a complete consultation meeting? Pollution Control Board has given 1300 documents to Paramasivam, Manikandan quarry in Sulur of Coimbatore District. They hold a proper consultation meeting. But here instead of 45 types of documents they have given only 15 documents. There is no documentation. If you see the roads, they are potholed. Vehicles weighing 10 tonnes should run on Panchayat roads. But here they carry 20 tons, 50 tons. The district collector in Tirunelveli district had given a report two days ago and what he said was that heavy vehicles with 10 ton with 10 tires will be banned and a case will be filed against the quarries there. Similarly, the district collector here should send a report for transporting goods in the vehicle in the prescribed quantities and take action against the offending vehicles. Just two days ago, there was an earthquake in Aravakurichi, as the friend said. They are investigating it. Similarly, the earthquake is coming in Karur District. There is a possibility of imminent extinction. Permission should not be given to Dhanapal quarry through public consultation. He concluded his speech by asking us to live with nature and not to allow this quarry.

10. Mr. Rajasekaran, Karur:

Karur District Administration and Tamil Nadu Pollution Control Board are jointly conducting a public hearing meeting for the proposal to Multicoloured granite quarry from Krishnarayapuram Taluk, Veeriyampalayam Village, Plot No. 74/3A,. This is especially so in the village panchayat gramasaha whether there is no objection to taking granite at this place the resolution has been passed?. According to the Minor Mineral Rules, there should be no houses, plots or agricultural land near the this granite quarry. If you look at it on that scale, there are houses, there are agricultural lands, and I say

that the micro-mineral rule has been violated. Therefore, a quarry should not be set up in this place. If that is the case, it is illegal, and there is no need to do so much with intent to commit an illegal act. He concluded his speech by saying that as already mentioned by Shanmugam, they are violating the rules, please do not give permission to this quarry.

11. Mr. Saravanan, Veeriyampalayam:

I offer my first salutations to the public, government officials and social activists. Our quarry was started in 2014 located at Veeriyampalayam Village in Kurumbampatti. This quarry is non-operational and the people of Veeriyampalayam are suffering a lot. There are not many bus facilities here. They fulfil their needs by working in the quarry. There are no houses near the quarry. If there are houses, our village will perish. We will cooperate for our village. Both local and out-of-town people will be greatly benefited by the operation of this quarry. The stones from the quarry are given for building houses. They offer stones at very low prices. They have trees. Pollution is less. Pollution is reduced due to more trees. All the public will be benefited by the operation of this quarry. Panchayats get income from mineral land. You can take the income and provide facilities like drinking water, roads and sewers. All the people here go to Dhanapal Quarry for work. This has created employment for everyone. He ended his speech by thanking everyone.

12. Mr. Suppuraman, Korakuthigramam:

He greeted everyone. I speak from my experience, I was farming. As the quarry digs deep, there is no water in the well, so I cannot farm. So I also quit farming and went to quarry. It does not mean that concessions should be made to the village only through the crusher, permission should not be given to the crusher. Items in our home office will fall down when blasted. He said that there is no need to set up a quarry like that.

13. Thiru. V. Ra. Gopi, Veeriyampalayam:

I would like to express my greetings to the Tamil Nadu Pollution Control Board and the district administration for conducting the consultation meeting very well. Meanwhile, I will post my opinion here. The Kometteri region is getting water only through rain. It is a sky-seen earth where there are only rain-fed lands. Currently there

is no agriculture and no water bodies. Whenever they came to quarry, they worked in the stone quarry. They educated their children. Quarry management was a security for the village. It remains the same. It is a fact that there is no disturbance to the people or the natural environment due to the quarrying in this area. There are no losses due to this quarry. Water flow is low. A few places may have gardens. Don't think that they are against nature. Live with nature.

It is in this environment that if the quarry does not operate, today the woman has to cross a district to go to work by bus. There is a plight of having to travel 30, 40 kilometers for 300, 250 rupees and work for his livelihood. Basically, it is only possible if there is a local job. There is no major impact if there is no such thing for the people in the surrounding area. The documents were shown but what is the situation of the people? They go to work from district to district and face crisis. So he concluded his speech by asking the district administration to give due recognition to this quarry.

14. Mr. R. Saravanan, Kompadipatti:

He greeted all the officials who have given opportunity to the hearing held jointly by Karur District Administration and Tamil Nadu Pollution Control Board. I am here to say that permission should be given for quarrying. We should not crush this small and micro industry. It would be better if all the quarries in our district were pulled and closed. It is the small and micro industries that affect the livelihood of the people in that area. It is not acceptable to say that this will deplete the ground water table. Villagers around the quarry will be affected. If we want rain, we have to plant trees. Panchapatti pond was there in Tamil Nadu so that Panchapatti should not suffer. It is not raining, the water in Panchapatti pond is enough. Our Karur District is the centre of Tamil Nadu.

Only Kadavur has trees. There is no tree in the other area. Our wealth is destroyed when we cut down the tree. So don't think that closing a quarry will benefit the world. Our policy is to allow the people around our town to do whatever work they need to do for their livelihood with their safety. If today's and tomorrow's generation want to be better, we must give permission. We need economy and we can achieve anything only if we have money. He said that permission can be given for this quarry.

15. Mr.S. Mugilan, Tamil Nadu Environment Protection Coordinator, Karur:

Karur District Administration and Tamil Nadu Pollution Control Board jointly runs public hearing meeting for Mr. Dhanapal quarry in 12-acre, the Environmental Engineer who is leading the meeting, the officials from various departments and the police who have visited here, the journalists, the villagers, the granite quarry owners, social activists, people from the agricultural organization, who have been brought by the granite quarry owners. My name is Mukilan, Coordinator of Tamil Nadu Environment Protection, I have worked for 1 year as an assistant to the respected Indian Civil Service Commission appointed by the Madras High Court and the Delhi Supreme Court regarding the granite scam in Madurai district. If this quarry operates, air pollution, soil pollution, noise pollution, water pollution, biodiversity pollution and socio-economic environment will be affected and how are we going to fix it, the designers of the project have given a summary report here.

He said, "I have come here to explain through documents whether quarrying is legal and according to the rules." The Tamil Nadu Minor Minerals Act, 1959 generally guides all quarries. The first aspect of the Act is that its 36 1A provides that quarries should not be located within 300 meters, i.e. 1000 feet from residential areas. When we say houses, those houses are government approved houses. It should be in the field map, Village map, A-register which can be revenue department documents. Otherwise, the general rule is that after the 90s, there should be a house or house that has been approved by the Panchayat or DTCP. In that rule also what everyone will say is that the Village Map is already prepared from 1979. Many of the houses in that Village Map have been destroyed. Many houses were bought by quarry owners. So they say there is no objection to them. In response to this, we have received document from the land survey department on 15.07.2024 last month.

That is, even if the house recorded in the UDR and Natham land survey registers is currently dilapidated or demolished, the house will remain the same as it was originally recorded, i.e. if there was a house at that place, or if the house was demolished. Let's go to see that Village Map. Only a summary is given here. Village map not given. We can see only if village map is given. We are constantly telling the authorities. Village Map is in every town. It is checked by everyone from the government officials to the village administrative officer to keep it and monitor it. That said, my question is what is the problem with placing it. No one can say rightly by looking at this

and keeping this document. We went further and looked at it as Computer Map. Field no. 71 This field map shows that the house is 258 meters south-west from the outer edge of the quarry field. Similarly, the same is shown in field no.86 in the south-eastern part. Apart from that, when we compared this in Google and took the picture, all these houses were shown in Google Map. There are houses within 300 meters radius of this Dhanapal granite quarry as per government documents. Therefore, legal permission cannot be given for this quarry.

A part from that, what is clearly stated in Section 36 1A of the Minor Mineral Concession Rules is that no quarry shall be located within a radius of 500 meters of irrigation systems or water supply arrangements of any of the local bodies, central or state government bodies, Tamil Nadu Drinking Water and Drainage works. Within a radius of 500 meters where this quarry is situated, Kurumapatti is in the south and Pudhupatti in the north. This area has a borewell and an overhead reservoir. We are saying that all this will affect because blasting in the quarry. We say that it will affect government property and social property. Therefore, permission for quarrying cannot be given on that basis also. Not only that, they say that if there is low voltage electricity, EB Line, normal electricity, they have to give clearance to a distance of 50 meters from it. High power tower is within 300 meters radius of the quarry.

Various mining operators, while seeking permission for quarrying, say that there should be no temporary accommodation of workers within a radius of 300 meters. The reason is that if there is a temporary residence of the workers, it will be affected in the event of an explosion. Recently, 4 people died in an explosion in a town called Aviyur in Virudhunagar District. When we went and inspected the place, houses were affected in a radius of 3 km. Apart from that, houses within a kilometer radius are cracked. Similarly, an incident took place in Kodangipalayam, Palladam village, Vijayalakshmi Quarry and Sular Airport area which is 3 km away. Therefore, it is a government rule that there should be no temporary or permanent residence within a radius of 300 meters. So is this quarry. Apart from that, it has been shown as pictures in SEIAA. Regarding this quarry, what they say in the memorandum they may have given is that there should be a distance of 7.5 meters from the leased land and 10 meters from the nearest quarry field. We visited it.

They have posted on the internet about this quarry that they may have set up. There is no gap of 7.5 meters in the eastern part. They have cut more than 7.5 meters in the eastern part. This is not our document. A summary report that the company may

have issued. He said (showing the book) that page no.6 of the summary report Granites were cut out without any space. So where is the legal gap of 7.5 meters? Then they have violated the rules and cut the property of the government.

What they have given is 7.5 meters from the Box But, 10 meters have been cut from outside this Box. So the point is that this Dhanapal Quarry has illegally stolen the government property. Apart from that, the area of this quarry is 4.89.0 ha. As we see from the Google diagram, its area is 4.94. That is almost 0.05 ha. If you look at aers, there is an area of 13 aers more. Its boundary stone is given in the map. When viewed on that basis, they show it in a much larger area than that. Then showing the area is scientifically wrong area. This Dhanapal granite quarry is in such condition. The Tamil Nadu government especially the DMK government in its election promise as the 200th election promise no more granite quarries will be given to private individuals in Tamil Nadu. They have said that the government will accept and run it. The reason is nothing else, they have already paid Rs.2310/- for the stone to the government here. Now they are charging Rs.3000/-.

But for one cubic meter of Mellow White, Yellow White, the cost of such stone is 1 lakh per cubic meter. It is a social asset given to the government. Personal property is only up to 3 feet below the ground. Below that is social property. A stone is 12 cubic meters. A stone weighs 5 to 12 cubic meters if you see it in a truck. Then 15 lakh rupees comes. What is the amount paid to the government for a stone sold for Rs 15 lakhs, if it is only Rs 20,000/-, Rs 25,000/-. That's why they said the same thing. They gave the election promise so that this money should come to the government. But this quarry is not that way. It is for one person. He said, "We are putting forward a demand that it should become a policy decision of the government." Not only that, they have given in this statement that we will do everything for the welfare of the workers, PF, ESI for the workers. When we asked Labour Office in RTI, they said that they have given that there is no PF, ESI & Insurance for the workers in any quarry.

Workers in any quarry have no wages, no pension, no insurance. In NTC, they had already died. We fought and bought 24 lakhs to the workers. Yesterday, the government has paid 3 lakhs for the death of 2 persons on last Tuesday. We negotiated to give 25 lakhs as we have now, not according to the law, but the welfare of the workers is important for workers. Many friends said that the workers do not have ESI, PF, and insurance. If they have all these, the workers do not need to beg and they will receive the amount they are due. But that is not the case here. Even the previous day,

the driver died after a tanker lorry plunged into a ditch in Thalaiyuthuppatti. It is only if they give something to the worker as alms. No matter how many persons the workers employ, they must appear in the records. Which workers the company provides PF, ESI & Insurance. If you say sugar it doesn't taste sweet on the tongue, similarly someone in front of me said if you want rain you need a tree. This quarry is not a new quarry but an existing quarry.

Quarries who have come for renovation say they are going to plant 2500 trees in 12 acres. Where did all those trees go? Where did the 2500 trees go? He questioned. Karur District has 300, 400 quarries if all the quarries are fully developed greenbelt. Karur District itself is an oasis. Each buys 2, 3 renewals. But where are the trees? Is sugar sweet on the tongue? Let's put the tree, when the next update comes. Everything is on paper only. Not in practice. There will be nothing. Apart from that, all these quarries clearly state that the water in these quarries should be purified and discharged. Everything is chemical. Explosives are poisonous. What does everyone do with the water that comes in during mining? Through the pipeline they are released to all the surrounding land. Whether it goes in the stream or in the farmland, everything is poison. Everyone here gets sugar, pressure for free. The survey says that the air that can come from blasting here is more sugar than the sugar that can come from food for 90 people who have diabetes today. Then they not only give employment to the people around but also give disease.

That is why any quarry should be set up, before setting up a quarry, 10 km of air, soil, sound and biodiversity should be examined for diseases there. He said that a study should be conducted to find out how many people have what disease. Because in front of our eyes, Erode district is at the height of barrenness and they have put up 100 cancer camps in a fight with the district collector. So this is the situation. So what we are saying is that this company should run according to law. These roads are 20 percent of our country's revenue in tax money that we can build. It may be panchayat, municipality, state government or union government. 20 percent of the total budget is spent on roads. It has been said in the audit that normally Rs.1 crore per kilometer for rural roads and Rs.215 crores have been spent on national highways. If you ask how many tons the lorry carrying stones has loaded, it is not known. Here Karur District Transport Officer asks how many vehicles have been fined for overweight in 1 year and says that we have caught 1 vehicle. On rural roads and panchayat roads, vehicles are 18 tonnes if the vehicle is a 10 tonne truck and 28 tonnes if it is a 10 wheeler truck. It was reported

in yesterday's newspaper that 100 trucks were seized in Tirunelveli for being overloaded. Here a 10-wheeler truck of 28 tons and a 16-wheeler truck of 48 tons should be transported on the road.

But if you weigh it in the weighing machine, it should be 10 tons on the village road. A 6-wheeler with a load of 24 tons will come. Now the road is coming from our tax money, not from anyone's money. The tax we pay on the rice, foods, soap oil we buy but roads does not exist for 3 months. A road that can last for 2 years does not last even for 3 months. All the roads are potholed. A cat can climb on a child; an elephant can climb on a 5-year-old child? How about 90 tons on a 10 ton road? 10 lakhs per panchayat if this quarry is running, 1 crore rupees per 1 km who destroys it? Quarry companies overburden and destroy. So if what we are saying is done according to the law, there is no need to talk, no one needs to talk, there is nothing to talk about. There is no house within 300 meters. No overhead tank within 500 meters? No water intake. There is no high power tower within 300 meters, no complaint can be made about this quarry if the rules are based on this. But they have not only violated the rules and illegally sought permission for Dhanapal quarry, but they have taken too much when the quarry is not functioning.

Minister I. Periyasamy filed a case against him in Pattinarapatti police station saying that he asked to break the embankment and today there is a case in Nilakottai court. But here so many stones have been cut illegally without permission, take action against them. The case has been going on in the court for more than 10 years. He has been a minister for 10, 15 years. What the quarry owners are doing is illegal. On that we are telling all the respected revenue department officials that they have taken too many stones and we are telling them to take action against them. If you take too much stone inside the quarry, you will be fined. But taking too much outside the quarry is called theft. Wondering how the illegal ammunition came about? He questioned. In Aravakurichi there was vibration in all directions. In Tirupur District, there was an earthquake from Karur to Tirupur. A 3 richter earthquake has already occurred. The nearby Dindigul District has experienced 5 consecutive earthquakes. Tamil Nadu has 6 out of 147 places prone to landslides in India. Therefore, in such illegal manner, there are houses, high power tower, houses as shown in the picture of Dhanapal Quarry within 300 meters distance and above water tank and water intake places within 500 meters distance.


Excess area has been cut. Now they cannot give legal permission for Dhanapal stone granite quarry as they have violated numerous violations such as the area of the field is illegal in the project report. Even if we go to SEIAA and buy that we have given 5 lakhs, 10 lakhs to the officials to the ministers, it cannot work according to the law. Even now many quarries are not functioning in our district. We cannot visit all the quarries in Tamil Nadu. If it is legal then do it. He said if it is not legal then don't do it. He said, take it in whatever way it is. I am not against quarry. But it has to be done according to the law. As far as granite is concerned, our policy is that the government should accept it and run it. Because it is an industry where individuals can rake in lakhs and crores.

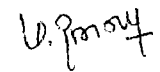
This area has already experienced a 3richter magnitude earthquake in Karur District. The day before yesterday was hit by an earthquake. So officers who may be here today will be gone tomorrow. It is not only these people who can live here, but also future generations to live better without disease, asking that permission should not be given to such quarries, which may be illegal, and thank you for the opportunity, he concluded his speech.

The District Environmental Engineer said that the comments of the public held in this hearing will be recorded in video and text form and will be sent to the State Environmental Impact Assessment Authority, Chennai.

District Environmental Engineer:

Finally, in his speech of thanks, he expressed his gratitude on behalf of the district administration and the Tamil Nadu Pollution Control Board to the government officials including the revenue commissioner, the police, journalists and the public who presided over this public opinion meeting. Finally the national anthem was played. Also, the public hearing meeting was completed.


**District Environmental Engineer ,
Tamil Nadu Pollution Control Board,
Karur**


**Revenue Divisional Officer,
Kulithalai.**



தமிழ்நாடு மாசு கட்டுப்பாடு வாரியம்

கரூர் மாவட்டம், கிருஷ்ணராயபுரம் வட்டம், லட்சுமணம்பட்டி, மணி வளாகம், ஸ்ரீ பாம்பாலம்மன் மஹாலில் 28.08.2024 அன்று காலை 11.00 மணியளவில் நடைபெற்ற கரூர் மாவட்டம், கிருஷ்ணராயபுரம் வட்டம், வீரியம்பாளையம் கிராமம், புல எண். 74/3A1A, 74/3A1B, 74/3A2, 74/3B, 75/1A, 75/2A1, 75/2A2, 75/2B, 75/3B, 75/3D & 74/2 -ல் 4.89.0 ஹெக்டர் பரப்பளவில் அமையவுள்ள தி/ள்.E.தனபால் பல்வண்ண கிராண்ட் குவாரி திட்டப் பணிக்கான பொதுமக்கள் கருத்துக் கேட்புக் கூட்ட நடவடிக்கை விபரங்கள்:

பங்கு பெற்றோர்:

1. திருமதி. ம. தனலட்சுமி,
வருவாய் கோட்டாட்சியர்,
குளித்தலை வட்டம்,
கரூர் மாவட்டம்.
2. பொறியாளர். வெ. ஜெயக்குமார்,
மாவட்ட சுற்றுச்சூழல் பொறியாளர்,
தமிழ்நாடு மாசு கட்டுப்பாடு வாரியம்,
கரூர் மாவட்டம்.
3. பொதுமக்கள்- (இணைப்பில் உள்ளபடி)

மாவட்ட சுற்றுச்சூழல் பொறியாளர்:

மாவட்ட சுற்றுச்சூழல் பொறியாளர் அவர்கள் தனது வரவேற்புரையில் மாவட்ட நிர்வாகம் மற்றும் தமிழ்நாடு மாசு கட்டுப்பாடு வாரியத்தின் சார்பாக, பொதுமக்கள் கருத்து கேட்புக் கூட்டத்திற்கு கலந்து கொள்ள வருகை தந்துள்ள அனைவரையும் வரவேற்பதாக கூறினார். மேலும், தி/ள். E.தனபால் பல்வண்ண கிராண்ட் குவாரி தொடர்பான பொதுமக்கள் கருத்துக் கேட்புக் கூட்டத்தினை நடத்தி தருவதற்காக விண்ணப்பம் செய்திருந்தனர். சுற்றுச்சூழல் தாக்க மதிப்பீட்டு அறிக்கை, 2006 உத்தரவின்படி, மேற்படி திட்டத்திற்கு பொதுமக்களின் கருத்துக்களைக் கேட்டு அறிவது கட்டாயம் ஆக்கப்பட்டுள்ளது. எனவே இன்றைய தேதியில் கருத்துக் கேட்புக் கூட்டம் நடைபெறுகிறது. இது தொடர்பாக ஏற்கனவே 11.07.2024 நாளிட்ட தினகரன் தமிழ் நாளிதழ் மற்றும் 11.07.2024 நாளிட்ட தி டைம்ஸ் ஆப் இந்தியா ஆங்கில நாளிதழில் விளம்பரம் செய்யப்பட்டுள்ளது எனவும், இந்த திட்டம் தொடர்பான சுற்றுச்சூழல் தாக்க மதிப்பீட்டு அறிக்கையின் நகல்கள் ஒரு மாதத்திற்கு முன்பாகவே மாவட்ட ஆட்சித் தலைவர் அலுவலகம், மாவட்ட தொழில் மையம் மற்றும் ஊராட்சி ஒன்றியம் அலுவலகம் உள்ளிட்ட இடங்களில் பொதுமக்களின் பார்வைக்கு வைக்கப்பட்டிருந்ததாகவும் கூறினார். மேலும்,

கூட்டத்தை பற்றிய பொது அறிவிப்பு ஒலி பெருக்கி, துண்டு பிரசுரம், சுவரொட்டி மூலமாக 24.08.2024 அன்று வீரியம்பாளையம் மற்றும் அதனை சுற்றியுள்ள கிராமங்களில் மேற்கொள்ளப்பட்டதாக தெரிவித்தார். மேலும், மேற்படி திட்டம் தொடர்பான தமிழ் மற்றும் ஆங்கில சுருக்கு அறிக்கை தமிழ்நாடு மாக கட்டுப்பாடு வாரியத்தின் இணையதளத்திலும் பொதுமக்கள் பார்வைக்கு பதிவேற்றம் செய்யப்பட்டுள்ளதாக தெரிவித்தார். பின்னர் வருவாய் கோட்டாட்சியர் அவர்களை கூட்டத்திற்கு தலைமையேற்று நடத்தி தருமாறு கேட்டுக்கொண்டார்.

வருவாய் கோட்டாட்சியர்:

தலைமை உரையாற்றிய வருவாய் கோட்டாட்சியர் அவர்கள் கருத்துக் கேட்புக் கூட்டத்திற்கு வந்த அனைவரையும் வரவேற்றார். தி/ள். E. தனபால் பல்வண்ண கிராணைட் குவாரி என்ற கிராணைட் குவாரி தொடர்பாக வீரியம்பாளையம் கிராமத்தில் புல. எண். 74/3A1A, 74/3A1B, 74/3A2, 74/3B, 75/1A, 75/2A1, 75/2A2, 75/2B, 75/3B, 75/3D & 74/2 -ல் பொதுமக்கள் கருத்துக்கேட்பு கூட்டம் அரசு வழிகாட்டுதலின்படி நடத்தப்படுவதாக தெரிவித்தார். இத்திட்டம் தொடர்பான தகவல்கள் ஏற்கனவே இணையதளங்களில் பதிவேற்றம் செய்யப்பட்டு உள்ளதாகவும் தெரிவித்தார். பின்னர் பொதுமக்கள் தங்கள் கருத்துக்களை எவ்வித தயக்கமின்றி தெளிவாகவும், சுருக்கமாகவும் தெரிவிக்குமாறும் கேட்டுக்கொண்டார். இந்த பொதுமக்கள் கருத்துக்கேட்பு கூட்டத்தில் கலந்து கொள்ளும் பொதுமக்களின் அனைத்து கருத்துக்களும் எவ்வித பாகுபாடுமின்றி அரசுக்கு அனுப்பி வைக்கப்படும் என்றும் தெரிவித்தார். மேலும் இத்திட்டம் தொடர்பான தகவல்களை விளக்கக் காட்சியாக நிறுவனத்தின் திட்ட ஆலோசகர் தற்போது உங்களுக்கு விளக்கமாக தெரிவிக்க உள்ளனர் என்று தெரிவித்தார்.

சுற்றுச்சூழல் ஆலோசகர், ஜியோ எக்ஸ்புளரேசன் அண்டு மைனிங் சொல்யூஷன்ஸ்:

இந்த பொதுமக்கள் கருத்துக்கேட்புக் கூட்டத்தில் கலந்து கொள்ளும் வருவாய் கோட்டாட்சியர் மற்றும் மாவட்ட சுற்றுச்சூழல் பொறியாளர் உள்ளிட்ட அனைத்துத் துறை அரசு அலுவலர்களையும் பத்திரிக்கை நண்பர்களையும், சுற்றுச்சூழல் ஆர்வலர்களையும் மற்றும் காவல்துறை அதிகாரிகளையும் வரவேற்பதாக தெரிவித்தார். இவர் உத்தேசிக்கப்பட்டுள்ள திட்டம் குறித்த விவரங்களை கீழ்க்கண்டவாறு விவரித்தார்.

1. சுரங்கத்தினை பற்றி ஓர் அறிமுகம்
2. திட்டத்தளத்தின் இருப்பிட வரைபடம்
3. சுரங்கத்தின் திட்ட விவரங்கள்
4. திட்டத்தளத்தை சுற்றியுள்ள அம்சங்கள்
5. செயற்கைக்கோள் புகைப்படம் - 500 மீட்டர் சுற்றளவு
6. திட்டப் பகுதியின் மேற்பரப்பு வரைபடம்
7. திட்டப் பகுதியின் புகைப்படம்
8. கனிம வளங்கள் இருப்புகள் மற்றும் வெட்டி எடுக்க உத்தேசிக்கப்பட்டுள்ள அளவுகள்
9. அருகிலுள்ள சுரங்கங்களின் விவரங்கள் - 500 மீட்டர் சுற்றளவு
10. 10 கி.மீ. சுற்றளவில் இருக்கும் அம்சங்கள்
11. 10 கி.மீ. சுற்றளவில் இருக்கும் நிலப்பயன்பாடு

12. 10 கி.மீ. சுற்றளவு அடிப்படை தரவு வரைபடம்
13. அடிப்படை சுற்றுச்சூழல் கண்காணிப்பு
14. மண் மாதிரி சேகரிக்கப்பட்ட இடத்தின் வரைபடம்
15. நிலச் சுற்றுப்புறச் சூழ்நிலை
16. மண் சுற்றுப்புறச் சூழ்நிலை
17. நீர் தன்மை ஆய்வு செய்யப்பட்ட செயற்கைக்கோள் புகைப்படம்
18. நீர் தன்மை ஆய்வின் முடிவுகள்
19. காற்று வீசும் திசையின் புகைப்படம்
20. காற்று கண்காணிப்பு செய்யப்பட்ட இடத்தின் வரைபடம்
21. காற்று கண்காணிப்பு ஆய்வின் முடிவுகள்
22. ஒலி அளவு ஆய்வு செய்யப்பட்ட செயற்கைக்கோள் புகைப்படம்
23. ஒலி அளவு ஆய்வின் முடிவுகள்
24. எதிர்ப்பார்க்கப்படும் சுற்றுச்சூழல் பாதிப்புகள் மற்றும் தடுப்பு நடவடிக்கைகள்
25. சுற்றுச்சூழல் தாக்க மதிப்பீடு
26. எதிர்நோக்கும் காற்றுச்சூழல் தாக்கங்கள் மற்றும் தடுப்பு நடவடிக்கைகள்
27. தணிப்பு நடவடிக்கைகள்
28. எதிர்நோக்கும் சுற்றுச்சூழல் ஒலிச்சூழல் தாக்கங்கள் மற்றும் தடுப்பு நடவடிக்கைகள்
29. தணிப்பு நடவடிக்கைகள்
30. எதிர்நோக்கும் சுற்றுச்சூழல் நீர் சூழல் தாக்கங்கள் மற்றும் தடுப்பு நடவடிக்கைகள்
31. தணிப்பு நடவடிக்கைகள்
32. சாலைகளில் நீர் தெளித்தல்
33. பசுமை அரண் அமைத்தல்
34. தொழில்நுட்பம் மற்றும் தளம்
35. திட்ட நன்மைகள்
36. சுற்றுச்சூழல் மேலாண்மை திட்டம்
37. தொழில் ஆரோக்கியம் மற்றும் பாதுகாப்பு
38. திட்டத்தின் நன்மைகள்
39. முடிவுரை

மாவட்ட சுற்றுச்சூழல் பொறியாளர்:

பொதுமக்கள் தங்களது பெயர் மற்றும் முகவரியினை பதிவு செய்துவிட்டு அதன்படி இத்திட்டம் குறித்த கருத்துக்களை தெரிவிக்குமாறு கூறினார்.

1. திரு. V. கணேசன், கொமட்டேரி:

அனைவருக்கும் வணக்கம். கொமட்டேரி சார்பாக கருத்துக்கேட்பு கூட்டத்தில் பங்கேற்பதற்காக நான் வந்துள்ளேன். குவாரி என்பது தேவையான ஒரு விஷயம். இங்கு வேலை இல்லாத காரணத்தால்

மக்கள் அனைவரும் கருர் சென்று வேலை பார்க்கிறார்கள். இது நமக்கு உறுதுணையாக இருக்கும். கொமட்டேரி ஊர்மக்களுக்கும், எட்டுபட்டி கிராம மக்களுக்கும் இது மிகவும் உகந்தது என்று கூறினார்.

2. திரு. நாராயணசாமி, குரும்பட்டி:

அனைவருக்கும் நன்றி. இந்த குவாரி 2014-ல் ஆரம்பித்து 2018-ல் சுற்றுச்சூழல் காரணமாக நிறுத்தப்பட்டது. ஆனால் எங்களை சார்ந்தவர்கள் அனைவரும் வெளியூர் வேலைக்கு சென்றுள்ளார்கள். இப்பொழுது இந்த குவாரி பயன்பாட்டிற்கு வந்தால் வெளியூர் வேலைக்குச் சென்ற அனைவரும் மறுபடியும் இங்கு வந்து வேலை செய்யுமாறு கேட்டுக்கொள்கிறோம். அதனால் இந்த குவாரி அவசியம் தேவை. இந்த குவாரி இயங்காமல் இருந்தபொழுது எண்ணற்றவர்கள் வெளியூர் வேலைக்குச் சென்றுவிட்டார்கள், சுமார் 100 நாபர்கள் ஒட்டுநர் மற்றும் இதர பணிகளில் உள்ளவர்கள் இருந்தார்கள். ஆகையால் இந்த குவாரி அவசியம் இயங்க வேண்டும் என்று கூறினார்.

3. திரு. பிரபாகரன், N.புதுப்பட்டி:

பொதுமக்கள் கருத்துக்கேட்புக் கூட்டத்திற்கு வருகை புரிந்துள்ள அனைவருக்கும் வணக்கத்தை தெரிவித்துக் கொள்கிறேன். இந்த குவாரி மூலம் வேலைவாய்ப்புகளை வழங்கிக் கொண்டிருக்கிறார்கள். குவாரி இயங்கவில்லை எனில் வெளியூர் வேலைக்குச் செல்லும் நிலை ஏற்படும். ஆகையால் இந்த குவாரி இயங்க வேண்டும் என்றும், இந்த பூமி வானம் பார்த்த பூமியாக உள்ள காரணத்தால் விவசாயம் செய்ய இயலவில்லை என்றும் கூறினார். ஆகையால் இந்த குவாரி இயங்குவதன் மூலம் வேலைவாய்ப்பு வழங்கப்படும். ஆகையால் தயவுசெய்து இந்த குவாரி ஆரம்பிப்பதற்கு ஒத்துழைப்பு தருமாறு கேட்டுக் கொள்கிறோம் என்று கூறினார்.

4. திரு. கே. சஞ்சீவி, N.புதுப்பட்டி:

பொதுமக்கள் அனைவருக்கும் வணக்கம். இந்த குவாரி இயங்கவில்லை எனில் வேலைவாய்ப்பு என்பது இப்பகுதி மக்களுக்கு குறைவாக இருக்கும். ஆகையால் இக்குவாரி ஆரம்பித்து பொதுமக்களுக்கு வேலைவாய்ப்பு வழங்கிட வேண்டும் என்று கேட்டுக்கொள்கிறோம் என்றார்.

5. திரு. A. திருமலை ராஜா, முசிறி :

இந்த கிராண்ட் குவாரியில் பொதுமக்கள் கருத்துக்கேட்புக் கூட்டத்திற்கு வருகை தந்துள்ள அனைவருக்கும் வணக்கத்தை தெரிவித்துக் கொள்கிறேன். இந்தக் குவாரியின் திட்ட விளக்கம் பற்றி விவரித்தார்கள். இக்குவாரி சட்டப்படியாக அமைவதற்கு எந்தவொரு ஆட்சேபனையும் இல்லை. இதை ஒரு வழக்கறிஞராக கூறுகிறேன். ஆனால் CSR Fund-யை பற்றி மட்டும் சில கருத்துக்களை கூறு விரும்புகிறேன். அதாவது Corporate Responsibal Fund என்று ஒதுக்குவார்கள். அதை அரசு பள்ளிக்கு அதிகப்படியாக ஒதுக்குமாறு கேட்டுக்கொள்கிறேன். ஏனென்றால் அப்பள்ளியின் தரம் மிகக்குறைவாக உள்ளது என்று நமது கல்வித்துறையே Private Fund-க்கு வாய்ப்பு தருகிறார்கள். ஆகையால் இந்த மாதிரி வரும் நிதியை அருகிலுள்ள குறிப்பாக துவக்கப்பள்ளிக்கு பயன்படுத்தவும் அருகிலுள்ள வீரியம்பாளையம் துவக்கப்பள்ளிக்கு நிதியை ஒதுக்குமாறு நான் கேட்டுக்கொள்கிறேன் என்று கூறினார்.

6. திரு. கணேசன், கொம்பட்டேரி:

அனைவருக்கும் வணக்கம். இந்தப் பகுதியில் இந்த கல்குவாரி அமைவதால் இங்குள்ள அனைவருக்கும் வேலைவாய்ப்பு கிடைக்கும், நன்றி வணக்கம் என்று கூறி தனது உரையை முடித்துக்கொண்டார்.

7. திரு. M. பாலாஜி, N. புதுப்பட்டி:

அனைவருக்கும் வணக்கம். இக்குவாரியின் வேலை நிறுத்தம் காரணமாக 100-க்கு மேற்பட்ட மக்கள் வெளிமாவட்டத்திற்கும், மாநிலத்திற்கும் வேலைக்கு செல்லும் நிலை ஏற்பட்டுள்ளது. ஆகையால் இக்குவாரிக்கு அனுமதி வழங்குமாறு கேட்டுக்கொள்கிறேன் என்று கூறினார்.

8. திரு. ந. சண்முகம், சட்ட விரோத கல்குவாரி எதிர்ப்பு இயக்கம், கரூர் :

கரூர் மாவட்ட நிர்வாகமும், தமிழ்நாடு மாசு கட்டுப்பாடு வாரியமும் இணைந்து நடத்தும் கிருஷ்ணராயபுரம் வட்டம், லட்சுமணம்பட்டி கிராமம், வீரியம்பாளையத்தில் அமையவுள்ள புல எண்கள். 74/3A1A, 74/3A1B, 74/3A2, 74/3B, 75/1A, 75/2A1, 75/2A2, 75/2B, 75/3B, 75/3D & 74/2 ஆகியவற்றில் உள்ள 4.89 ஹெக்டேரில் அமைக்க உள்ள தனபால் பல்வண்ண கிராண்ட் குவாரிக்கு கருத்துக்கேட்புக் கூட்டத்திற்கு தலைமையேற்று நடத்திக் கொண்டுள்ள மாவட்ட சுற்றுச்சூழல் பொறியாளர் அவர்களுக்கும், மற்றும் தலைமையேற்றுள்ள வருவாய் கோட்டாட்சியர் அவர்களுக்கும் முதற்கண் எங்களது வணக்கத்தை தெரிவித்துக் கொள்கிறோம். நாங்கள் ஒவ்வொரு பகுதியிலும் கூறுவது என்னவென்றால் தமிழ்நாடு சிறுகனிம சலுகை விதிகள் 1959 பிரிவின்படி இந்த புத்தகத்தில் உள்ளதுபோல் ஒரு குவாரி அமையுமானால் அந்த குவாரிக்கு நாங்கள் எதிர்ப்பு தெரிவிப்பது கிடையாது. ஆனால் தமிழ்நாட்டில் உள்ள அனைத்து குவாரிகளும் சட்ட விரோதமாக பல்வேறு விதிமீறல்களை மீறி இயங்கிக் கொண்டிருப்பதால் தான் இந்த கருத்துக்கேட்புக் கூட்டம் நடத்தப்படுகிறது. இதுபோன்ற கல்குவாரிகள் அமைவதால் என்னென்ன பாதிப்புகள் ஏற்படும். அதாவது நிலச்சூழல், நீர்சூழல், ஒலிச்சூழல், பல்லுயிர் சூழல் போன்ற பாதிப்புகள் ஏற்படும். இவைகளை எப்படி நிவர்த்தி செய்வது என்பதற்காக நடைபெறுவதுதான் இந்த கருத்துக்கேட்புக் கூட்டம் இந்த திட்ட வடிவமைப்பாளர் பல்வேறு கருத்துக்களை நம்மிடம் விளக்கினார். இந்த குவாரி அமைய வேண்டும் என்றால் இக்குவாரிக்கு 300 மீட்டர் சுற்றளவில் வீடுகள், வீட்டுமனைகள், நீர்நிலைகள், நீர் வழிப்பாதைகள், உயர்மின் கோபுரங்கள் போன்ற எதுவும் இருக்கக்கூடாது என்று தமிழ்நாடு சிறுகனிம விதி 1959 பிரிவு கூறுகின்றது. ஆனால் கிராண்ட் குவாரியை சுற்றி பல வீடுகள் உள்ளது. அதை வருவாய்துறை ஆவணங்களில் அவர்களே கொடுத்துள்ளார்கள். 250, 310 மீட்டரிலும் வீடுகள் உள்ளதாகவும் தகவல்கள் கொடுத்துள்ளார்கள். அதுமட்டுமல்லாமல், இந்த கல்குவாரியில் புல எண்களை சுற்றியுள்ள பகுதியில் அங்கீகரிக்கப்பட்ட நிரந்தர வீடுகள் நிறைய உள்ளன. 300 மீட்டர் சுற்றளவில் வீடுகள் இருந்தால் வெடிவைக்கக்கூடாது என்று கூறுகிறார்கள். வெடிவைப்பதினால் அந்த வீடுகள் பாதிக்கப்படக்கூடாது என்பதற்காகத் தான் இந்த விதிமுறைகளை கொண்டு வந்துள்ளார்கள். ஆனால் இக்குவாரி இயங்கும்பொழுது வெடிவைத்தால் இந்த வீடுகள் பாதிக்கப்படும். ஆகையால் இக்குவாரிக்கு எவ்விதத்திலும் அனுமதி கொடுக்க முடியாது. ஒரு வீடு இருந்தாலே அனுமதி கொடுக்கக்கூடாது என்று சட்டம் கூறுகிறது. வீடுகள் நிரந்தர வீடுகள், வீடுகள் இருந்து அழிக்கப்பட்டிருந்தாலும் சரி, தரைமட்டமாக இருந்தாலும் சரி,

அது வீடுதான் என்பது வருவாய்துறை ஆவணம் கூறுகிறது. ஆகையால் இக்குவாரிக்கு அனுமதி கொடுக்கக்கூடாது என்பது அடிப்படை கருத்து. நாங்கள் கூகுள் வரைபடத்தில் உள்ளதுபோல் அருகில் எங்கெங்கு வீடுகள் இருக்கிறது என்பதை எடுத்துள்ளோம். அதன்படி கூகுள் வரைபடத்திலும், கிராம வரைபடத்திலும் வீடுகள் இருப்பதை காண்பித்துள்ளார்கள். அதுபோல் 200 மீட்டரில் ஒரு வீடு, 250 மீட்டரில் ஒரு வீடு, 235 மீட்டரில் ஒரு வீடு இருப்பதாக காண்பித்துள்ளார்கள். இவ்வளவு வீடுகள் இருக்கும் பட்சத்தில் இக்குவாரிக்கு எந்த விதத்திலும் அனுமதி கொடுக்கக்கூடாது, கொடுக்கவும் முடியாது. அதுபோல் 500 மீட்டர் சுற்றளவில் இரண்டு கிராமம் பக்கத்திலேயே உள்ளது.

அந்த கிராமத்தில் நீர்நிலைகள், ஆழ்துளை கிணறுகள் அப்பகுதியில் உள்ளன. அருகருகே இரண்டு கிராமங்கள் உள்ளன. அந்த கிராமத்திற்கு நீர் நிலைகள், ஆழ்துளை கிணறு மற்றும் நீர் தேக்க தொட்டி உள்ளது. அதனால் இந்த குவாரிக்கு அனுமதி கொடுக்கக்கூடாது. இந்த குவாரியின் 300 மீட்டர் தூரத்தில் உயர் மின்கோபுரம் செல்வதாக காண்பித்துள்ளார்கள். குவாரிக்கு எந்த விதத்திலும் அனுமதி கொடுக்க முடியாது. பல்வேறு ஆவணங்களில் தமிழ்நாடு சிறுகனிம சலுகை விதிகள் கூறுகிறது. Terms of Reference கூறுகிறது. 45 வகையான ஆவணங்கள் இணைக்க வேண்டும் என்று கூறுகிறார். அந்த ஆவணங்கள் இருந்தால் மட்டுமே இந்த குவாரியை பற்றிய முழுமையான விவரங்களை தெரிவிக்க முடியும். 10, 12 வகையான ஆவணங்கள் மட்டும் இணைத்துள்ளார்கள். அதனால் இந்த குவாரியினுடைய கருத்துக் கேட்புக் கூட்டம் நடத்த முடியாது. SEIAA அந்த அறிக்கையில் கூறுகிறது. சிறுகனிம சலுகை விதிகளின்படி இத்தனை ஆவணங்கள் இணைத்துதான் குவாரியுடைய கருத்துக் கேட்புக் கூட்டம் நடத்த முடியும் என்று கூறுகிறார்கள். ஆவணங்கள் இல்லாதபொழுது எங்களால் எப்படி கருத்துக்களை கூறமுடியும். ஆரம்பத்திலேயே குவாரியின் கருத்துக்கேட்பு கூட்டத்தை ரத்து செய்ய வேண்டும் என்பதுதான் எங்களின் நோக்கம். முழுமையான ஆவணங்கள் இணைக்கப்படவில்லை. திட்ட சுருக்க அறிக்கையில் இந்த குவாரியைச் சுற்றி பசுமை அரண் அமைக்கிறோம் என்று கூறுகிறார்கள். பசுமை அரண் அமைக்கவில்லை. ஏற்கனவே இயங்கிய குவாரி 2, 3 மாதங்கள் இயங்கியதாக அருகில் உள்ளவர்கள் கூறுகிறார்கள். அனுமதி முடிந்து நீண்ட நாளாக இயங்கிக் கொண்டதான் உள்ளது என்று கூறுகிறார்கள். எந்த விதத்திலும் அனுமதி கொடுக்க முடியாது. அதுமட்டுமல்லாமல் பஞ்சாயத்து தார் ரோட்டில் 10 டன்னுக்கு மேல் லோடு போக கூடாது என்ற விதி உள்ளது. அந்த விதியின் அடிப்படையில் பஞ்சாயத்து ரோடு முழுவதும் மிகப்பெரிய சேதாரமாகி உள்ளது. சாலைகள் அமைப்பதற்குப் பணம் கொடுக்கிறேன் என்று கூறுகிறார்கள். சாலைகள் அமைப்பதற்கு எவ்வளவு செலவு ஆகும் என்று அரசாங்கம், உங்களுக்குத்தான் தெரியும். இவர்கள் 50, 60 டன் அளவுக்கு லாரியில் ஏற்றி செல்கிறார்கள். பஞ்சாயத்து சாலையில் எல்லாம் பாதிப்பு அடைகிறது. இந்த குவாரிக்கு எந்த விதத்திலும் அனுமதி கொடுக்க முடியாது. சிறுகனிம சலுகை விதிகள் மட்டுமல்லாமல், மின்சாரத்துறை, இந்திய மின்சார சட்டம் 1986 பிரிவு 83-ன்படி பக்கத்தில் உயர் மின்கோபுரங்கள் சென்றால் அனுமதி கொடுக்கக்கூடாது என்கிறார்கள். டவர்லைன் செல்வதாக ஆவணங்களில் கொடுத்துள்ளார்கள். குவாரிக்கு அனுமதி கொடுக்க முடியாது. பசுமை அரண் அமைக்கவில்லை தொடர்ந்து வலியுறுத்திக் கொண்டிருக்கிறோம். நம்முடைய வரிப்பணத்தில் 7 கோடி மரங்கள் நடுவதற்காக தமிழ்நாடு முழுவதும் நடவடிக்கை எடுத்து உள்ளார்கள்.

ஒவ்வொரு கல்குவாரியும் 2.5 இலட்சம், 3 இலட்சம் அளவிற்கு 500,1000 மரங்கள் நடுகிறேன் என்கிறார்கள். கரூர் மாவட்டத்தில் 300-க்கும் அதிகமான குவாரிகள் இயங்கிக் கொண்டுள்ளது. மரம் நட்சுருந்தால் கரூர் மாவட்டம் நல்ல பசுமையான மாவட்டமாக இருக்கும். இந்தியாவிலேயே மிகக் குறைவான பசுமை அரண்கள் உள்ள மாவட்டம் கரூர் மாவட்டம் தான். திருப்பூர் மாவட்டத்தில் கூட 5 சதவீதம் மரங்கள் உள்ளது. கரூர் மாவட்டத்தில் 2 சதவீதம் மரங்கள் மட்டுமே உள்ளது. பருவ மாற்ற சூழ்நிலைகள் காரணமாக பார்த்தீர்கள் என்றால் மிகப்பெரிய அளவில் பாதிப்பு ஏற்பட்டுள்ளது. இரண்டு நாட்களுக்கு முன்பு அரவக்குறிச்சி பகுதியில் வெடி வெடித்து வெடி சத்தத்தில் அந்த பகுதியில் இருக்கக்கூடிய வீடுகள் அதிர்ந்துள்ளது. அது எதனால் ஏற்பட்டது என்று மாக கட்டுப்பாட்டு வாரியம், புவியியல் மற்றும் சுரங்கத்துறை மற்றும் மாவட்ட வருவாய் அலுவலர் திரு.கண்ணன் அவர்களிடமும் கூறியுள்ளோம். மாவட்ட ஆட்சித்தலைவர் அலுவலகத்தில் இருக்கும்போதே வெடிசத்தம் கேட்டு அதிர்ந்தது. சென்னையில் உள்ள புவியியல் மற்றும் சுரங்கத்துறையிடம் கூறியுள்ளோம் என்கிறார்கள் பொதுமக்கள் பீதியுடன்தான் சென்று கொண்டிருக்கிறார்கள். அந்த வெடி விபத்து எதனால் நடந்தது? என்று வினவினார். நில அதிர்வு எப்படி ஏற்பட்டது என்று கூறி தயவுசெய்து ஏற்கனவே தமிழ்நாட்டில் கரூர் மாவட்டம் பரமத்தியில்தான் மிகப்பெரிய அளவில் வெப்பநிலை அதிகமாக உள்ளது. இந்த ஆண்டு 108 டிகிரி, 109 டிகிரி, 116 டிகிரி வரைக்கும் அதிகமாக வந்துள்ளது. பருவநிலை மாற்றத்தால் பாதிப்பு ஏற்படுகிறது. இப்பொழுது காற்று காலம், பருவ சூழ்நிலை சீரழிக்கப்பட்டுவிட்டது. இன்று 103 டிகிரி, 104 டிகிரி அளவுக்கு வெயில் பாதிப்பு மிக அதிகமாக உள்ளது.

இயற்கையோடு இணைந்து வாழ்ந்தால் மட்டுமே நாம் வாழ முடியும். இல்லையென்றால் நாம் அழிவுப் பாதையில்தான் செல்லவேண்டும். அதற்கு எடுத்துக்காட்டு வயநாடு பகுதியில் 1200 வீடுகள் இடிந்து தடைமட்டமாகியுள்ளது. இதற்கு காரணம் இயற்கையை அழித்தது தான் காரணம். அதனால்தான் இந்த குவாரியினால் பல்வேறு விதமான விதிமீறல்கள் உள்ளது. Topo ஸ்கெட்ச் மட்டும் தான் கொடுத்துள்ளார்கள். வருவாய்துறை ஆவணங்களில் கிராம நிர்வாக அலுவலர், கிராம வரைபடத்தையே மறைத்துள்ளார்கள். விழுப்புரம் மாவட்டத்தில் சென்ற மாதம் மிகப்பெரிய வெடிவிபத்து நடந்து 2 நபர்கள் இறந்துள்ளனர். பல்லடத்திலும் வெடி விபத்து நடந்து 3 நபர்கள் இறந்துள்ளனர். தொடர்ந்து இந்த குவாரியினால் விபத்துகள் ஏற்படுகிறது. அதேபோல் தொழிலாளர்களுக்கு நலன்கள் செய்கிறேன் என்று கூறுகிறார்கள். எந்த தொழிலாளர்களுக்குக்காவது அவர்கள் PF, ESI செலுத்துகிறார்களா? என்று பார்த்தால் கிடையாது. அவர்களை தினக்கூலி பணியாளர்களைப்போல் தான் நடத்துகிறார்கள். பாதுகாப்பு அரண்கள் கொடுப்பது இல்லை. துகள்கள் பறப்பதனால் மிகப்பெரிய பாதிப்பு ஏற்படுகிறது. இரத்தசோகை நோய் வருவது இந்த துகள்களால்தான் ஏற்படுகிறது. இரசாயன துகள்கள் வெளியேறும்போது தணிப்பதற்காக தண்ணீர் விட்டு பயன்படுத்துகிறோம் என்று கூறுகிறார்கள். 150, 200 குவாரிக்கும் மேல் நாங்கள் கருத்துக்கேட்டபுக் கூட்டத்தில் கலந்து கொண்டு இருக்கிறோம். அந்த கருத்துக்கேட்டபுக் கூட்டம் நடக்கும்போது அந்த பகுதியில் உள்ள குவாரிகள் மட்டும் தண்ணீர் தெளித்திருப்பார்கள். இந்த துகள்களினால் மிகப்பெரிய அளவில் பாதிப்பு ஏற்படும். சுவாசக்கோளாறு ஏற்படுகிறது. ஒலிச்சூழல், அதாவது வெடி வைக்கும் நேரம் மதியம் 1.00 முதல் 2.00 வரை என்று கூறுகிறார்கள். ஆனால் அந்த நேரத்தில் வெடி வைப்பது கிடையாது.

நாணல் வெடி வைக்கவேண்டும் என்றுதான் கூறுகிறார்கள் ஆனால் நாணல் வெடி வைப்பது கிடையாது. வெடிமருந்து மூலனூரில் ஒருவரிடம் ஒப்பந்தம் செய்துள்ளார்கள். அந்த ஒப்பந்தப்படி செயல்படுவதில்லை. எல்லாக் குவாரிகளிலும் மாலை 5.00 முதல் 6.00 வரை மற்றும் 06.00 மணி முதல் 07.00 மணி வரை வெடிவைக்கிறார்கள். குறிப்பிட்ட நேரத்தில் வெடி வைப்பதில்லை அதனால் வெடி விபத்துக்கள் ஏற்பட வாய்ப்புள்ளது. நாணல் வெடிகள் தான் பயன்படுத்த வேண்டும் என்று கூறுகிறார்கள். அனைத்து குவாரிகளிலும் ஆழமாக ஆழ்துளையிட்டு வெடிவைக்கிறார்கள். இந்தப் பகுதி விவசாயம் நிறைந்த பகுதி 70 சதவீதம் விவசாயம் இருப்பதாக அவர்களே EIA அறிக்கையில் கூறியுள்ளார்கள். திட்ட சுருக்க அறிக்கையிலும் கூறியுள்ளார்கள். இந்தப் பகுதியினுடைய கிராண்ட் கற்கள் எடுக்கப்படுமானால் இந்தப் பகுதி பள்ளமாக செல்லும்போது மேட்டுப் பகுதியில் உள்ள நீர் அனைத்தும் பள்ளமான பகுதிக்குச் செல்லும். இந்தப் பகுதி ஹட்சி ஏற்படும், விவசாயம் பொய்க்கப்படும். பல்வேறு பகுதிகளில் விவசாயம் பொய்க்கப்பட்டுள்ளது, விவசாயம் இல்லாததால்தான் எல்லாமே உயர்மின் காற்றாலை அமைத்துள்ளார்கள். விவசாயத்தில் மிகப்பெரிய பாதிப்பு ஏற்படுகிறது. பணத்தை வைத்துக்கொண்டு சாப்பிட முடியாது. உணவுப்பொருள் இருந்தால் மட்டுமே சாப்பிட முடியும். விவசாயம் அழிந்து கொண்டேயிருந்தால் அடுத்தகட்ட நம்முடைய தலைமுறை பாதிப்புக்கு உள்ளாவார்கள். சுற்றுச்சூழல் தாக்கம் மிகப்பெரிய அளவில் ஏற்பட்டுக் கொண்டிருக்கிறது. சிறு குழந்தைகள் முதற்கொண்டு பாதிப்பிற்குள்ளாகி மருத்துவமனைகளில் தான் மக்கள் வாழ்ந்து கொண்டிருக்கிறார்கள். இந்த மாதிரியான பாதிப்புகளை குறைக்க வேண்டும். இந்த குவாரி அமைந்தால் பாதிப்புகளை குறைப்பதாக கூறுகிறார்கள். நாங்கள் பார்த்த வகையில் எவ்விதத்திலும் குறைப்பதாக தெரியவில்லை. பல்வேறு விதமான விதிமீறல்கள் இருப்பதால் இக்குவாரிக்கு அனுமதி கொடுக்கக்கூடாது என்று கூறிக்கொண்டு வாய்ப்பளித்தமைக்கு நன்றி கூறி விடைபெறுகிறேன் என்று கூறி தனது உரையை முடித்துக் கொண்டார்.

9. திரு. ரகுமான், கரூர்:

கரூர் மாவட்ட நிர்வாகம், தமிழ்நாடு மாசு கட்டுப்பாடு வாரியம் இணைந்து நடத்தும் இந்த கருத்துக்கேட்புக் கூட்டத்தில் கலந்து கொண்டுள்ள மாசு கட்டுப்பாடு வாரிய அதிகாரி அவர்களுக்கும், வருவாய் கோட்டாட்சியர் அவர்களுக்கும், இந்த குவாரியின் உரிமையாளர் அவர்களுக்கும், அரசு அதிகாரிகள், காவல்துறை அதிகாரிகள் அனைவருக்கும் எனது நன்றியை தெரிவித்துக் கொள்கிறேன். இந்தக் குவாரி E. தனபால் கிருஷ்ணராயபுரம், வீரியம்பாளையத்தில் அமைந்துள்ளது, இந்தக் குவாரிக்கு கருத்துக்கேட்புக் கூட்டம் மூலம் அனுமதி தரக்கூடாது என்று கூறுவேன். ஏனென்றால் குரும்பப்பட்டி, M.புதுப்பட்டி ஆகிய பகுதியில் நிலத்தடிநீர் மிகப்பெரிய அளவில் பாதிக்கப்பட்டுள்ளது. 70 சதவீதம் நிலப்பரப்பு விவசாயம் செய்து கொண்டிருக்கிறார்கள் அவர்கள் அறிக்கையில் கொடுத்துள்ளார்கள். 70 சதவீதம் நிலப்பரப்பு உள்ள பகுதியில் இன்னும் 30 சதவீதம் தான் அதை இன்னும் செம்மைபடுத்தினால் நன்றாக இருக்கும். அனைத்து மக்களுக்கும் விவசாயம் முக்கியம். அமெரிக்காவில் மாடித்தோட்டம் நடத்திக் கொண்டிருக்கிறார்கள். இயற்கைவளம் நிறைந்த தமிழ்நாட்டில் ஏன் குறிப்பிட்ட இடங்களில் கல்குவாரி அமைக்கப்பட்டு விவசாயத்தை நாசம் செய்து கொண்டிருக்கிறார்கள் அதற்கு அதிகாரிகளும் ஒரு காரணம். அதிகாரிகள் ஆவணத்தைப் பார்த்து இப்பொழுது வருவாய்துறை ஆவணங்களைப் பார்த்தீர்கள் என்றால் 45 வகையான ஆவணங்கள் இடம்பெற வேண்டும். ஆனால் இதில் 15 வகையான

ஆவணங்கள் மட்டும்தான் உள்ளது. மீதி ஆவணங்கள் எதுவும் கொடுக்கவில்லை. எப்படி முழுமையான கருத்துக்கேட்புக் கூட்டம் என்று எடுத்துக் கொள்ள முடியும். கோயம்புத்தூர் மாவட்டம் சூலூர் வட்டத்தில் பரமசிவம், மணிகண்டன் கல்குவாரிக்கு 1300 ஆவணங்களை மாசு கட்டுப்பாட்டு வாரியம் இணையதளத்தில் கொடுத்திருக்கிறார்கள். சரியான முறையில் கருத்துக்கேட்புக் கூட்டம் நடத்துகிறார்கள். ஆனால் இங்கு 45 வகையான ஆவணத்திற்குப் பதிலாக 15 ஆவணங்கள் மட்டும் கொடுத்துள்ளார்கள். மீதி 30 ஆவணங்கள் எந்தவொரு ஆவணமும் இல்லை. 1959 சிறுகனிம சலுகை விதிகளின்படி வீடுகள் உள்ளது. ஆனால் வீடுகள் இல்லை என்கிறார்கள் இந்திய அரசாணை, என்ன சொல்கிறது என்றால் வீடு இருந்தாலும், வீடு இல்லை என்றாலும் வீடு உள்ளது என்றுதான் அர்த்தம். ஆனால் வருவாய்துறை அனைத்து ஆவணங்களையும் மறைத்துவிட்டார்கள். எந்த ஒரு ஆவணமும் இல்லாமல் உள்ளது. சாலைகளைப் பார்த்தீர்கள் என்றால் குண்டும் குழியுமாக உள்ளது. பஞ்சாயத்து சாலையில் 10 டன் எடையுள்ள வாகனங்கள் செல்ல வேண்டும். ஆனால் இங்கு 20 டன், 50 டன் எடுத்துச் செல்கிறார்கள். திருநெல்வேலி மாவட்டத்தில் மாவட்ட ஆட்சியர் இரண்டு நாட்களுக்கு முன்பு ஒரு அறிக்கை கொடுத்து இருந்தார் அதில் என்ன கூறினார் என்றால் கனரக வாகனம் 10 டன் 10 டயர் வாகனங்கள் சென்றால் தடைசெய்யப்படும், வழக்குப் போடப்படும் என அங்குள்ள கல்குவாரிகளுக்கு அறிக்கை கொடுத்துள்ளார். அதேபோல் இங்குள்ள மாவட்ட ஆட்சியர் நிர்ணயிக்கப்பட்டுள்ள அளவுகளில் வாகனத்தில் பொருட்களை கொண்டு செல்வதற்கு அறிக்கை அனுப்பி விதிமீறல் வாகனங்களின் மீது நடவடிக்கை எடுக்க வேண்டும். இரண்டு நாட்களுக்கு முன்புதான் அரவக்குறிச்சியில் தோழர் கூறியதுபோல் நில நடுக்கம் வந்தது. அதை ஆய்வு செய்துகொண்டு இருக்கிறார்கள். இதேபோல் நிலநடுக்கம் கரூர் மாவட்டத்தில் வந்து கொண்டதான் உள்ளது. கூடிய விரைவில் அழியும் சூழல் உள்ளது. தனபால் கல்குவாரிக்கு கருத்துக் கேட்புக்கூட்டத்தின் வாயிலாக அனுமதி தரக்கூடாது அவ்வாறு தந்தால் இன்னும் எதிர்காலத்தில் இருப்பவர்கள் அழிந்து கொண்டே வருவார்கள். இயற்கையுடன் நாம் வாழ வேண்டும் என்று கேட்டுக்கொண்டு இந்தக் குவாரிக்கு அனுமதி கொடுக்கக்கூடாது என்று கூறிகொண்டு தனது உரையை முடித்துக்கொண்டார்.

10. திருராஜசேகரன், கரூர்:

கரூர் மாவட்ட நிர்வாகமும், தமிழ்நாடு மாசு கட்டுப்பாட்டு வாரியமும் இணைந்து நடத்துகின்ற பொதுமக்களுடைய கருத்துக்கேட்பு கூட்டம் கிருஷ்ணராயபுரம், வீரியம்பாளையம் புலஎண்.74/3A-லிருந்து கிட்டத்தட்ட 12 ஏக்கர் நில பரப்பில் வண்ண கிராணைட் எடுப்பதற்கான திட்டத்திற்கு கருத்துக் கேட்கிறார்கள். இது குறிப்பாக கிராம ஊராட்சி கிராமசபையிலே இவ்விடத்திலே கிராணைட் எடுப்பதற்கு எவ்விதமான ஆட்சேபனையும் இல்லை மொத்த வாக்காளர்களில் 3-ல் 1 பங்கு அமர்ந்து தீர்மானம் நிறைவேற்றி கொடுக்கப்பட்டுள்ளதா என்று பார்க்க வேண்டும். இந்த கிராணைட் குவாரி துவங்கும் இடத்தின் அருகில் வீடுகள், வீட்டுமனைகள், குடியிருப்புகள், விவசாய நிலங்கள் அனைத்தும் இருக்கக்கூடாது என்று சிறு கனிம விதிகளில் கூறப்பட்டுள்ளது. அந்த அளவிலேயே இதைப் பார்த்தால் வீடுகள் இருக்கிறது விவசாய நிலங்கள் இருக்கிறது, சிறுகனிம விதி மீறப்பட்டு இருக்கிறது என்று நான் கூறுகின்றேன். இதனால் இவ்விடத்தில் குவாரி அமைக்கக்கூடாது. அப்படி அமையுமானால் சட்டத்திற்கு விரோதமானது, சட்டத்திற்கு விரோதமான செயலை செய்வதற்கு இவ்வளவு முனைப்போடு செய்ய

வேண்டிய அவசியம் இல்லை. ஏற்கனவே சண்முகம் கூறியதுபோல், சிறுகனிம விதி அல்லது Terms and Conditions மீறி உள்ளார்கள் தயவுசெய்து இந்த இடத்தில் குவாரி அமைக்க வேண்டாம் என்று கேட்டுக்கொள்கிறேன் என்று தனது உரையை முடித்துக்கொண்டார்.

11. திரு.சுவணன், வீரியம்பாளையம்:

பொதுமக்களுக்கும் அரசு அதிகாரிகள் அவர்களுக்கும் மற்றும் சமூக ஆர்வலர்கள் அவர்களுக்கும் என் முதற்கண் வணக்கத்தை தெரிவித்துக்கொள்கிறேன். குரும்பம்பட்டியில் வீரியம்பாளையம் கிராமம் அமைந்திருக்கும் நமது குவாரியானது 2014-ல் ஆரம்பிக்கப்பட்டது. இந்த குவாரி இயங்காமல் உள்ளது இதனால் வீரியம்பாளையம் பொதுமக்கள் மிகவும் சிரமத்திற்கு ஆளாகிறார்கள். இங்கு பேருந்து வசதி அதிகமாக கிடையாது. குவாரியில் வேலை செய்து தங்களது தேவைகளை பூர்த்தி செய்து கொள்கிறார்கள். குவாரிக்கு அருகில் வீடுகள் கிடையாது. வீடுகள் இருந்தால் எங்களது கிராமம் தான் அழியும். நாங்கள் எங்கள் கிராமத்திற்காக ஒத்துழைப்பு கொடுப்போம். இக்குவாரி இயங்குவதன் வாயிலாக உள்ளூர் மற்றும் வெளியூர் மக்கள் மிகவும் பயனடைவார்கள். குவாரியில் இருந்து சிதறும் கற்களை வீடு கட்டுவதற்காக கொடுக்கிறார்கள். கற்களை மிகவும் குறைந்த விலையில் கொடுக்கிறார்கள். மரங்களை வைத்துள்ளார்கள். மாசு குறைவாகத்தான் உள்ளது. மரங்கள் அதிகமாக உள்ளதால் மாசு குறைந்துள்ளது. இந்த குவாரி இயங்குவதன் வாயிலாக அனைத்து பொதுமக்கள் மற்றும் இளைஞர்கள் பயன் அடைவார்கள். கனிம நிலவளாகத்தில் பஞ்சாயத்துக்கு வருமானம் வரும். வருமானத்தை எடுத்து குடிநீர், சாலை, சாக்கடை போன்ற வசதிகளை செய்து கொடுக்கலாம். இங்குள்ள பொதுமக்கள் அனைவரும் தனபால் குவாரிக்கு வேலைக்குச் செல்கிறார்கள். இதனால் அனைவருக்கும் வேலைவாய்ப்பு ஏற்படுத்திக் கொடுத்துள்ளார். அனைவருக்கும் நன்றி கூறி தனது உரையை முடித்துக்கொண்டார்.

12. திரு.சுப்புராமன், கோகுத்திகிராமம்:

அனைவருக்கும் வணக்கம். நான் எனது அனுபவத்தில் கூறுகிறேன், நான் விவசாயம் செய்துகொண்டு இருந்தேன். குவாரி ஆழமாக வெட்டி எடுப்பதினால் கிணற்றில் தண்ணீர் இருப்பதில்லை அதனால் என்னால் விவசாயம் செய்ய முடியவில்லை. எனவே நானும் விவசாயத்தை விட்டுவிட்டு குவாரி வேலைக்குச் செல்கிறேன். கிரஷர் வாயிலாகத்தான் கிராமத்திற்கு சலுகைகள் செய்து தரவேண்டும் என்றில்லை அனுபவ ரீதியாக கிரஷருக்கு அனுமதி தரக்கூடாது. வெடிவைக்கும்போது எங்களது வீட்டு பீரோவில் உள்ள பொருட்கள் கீழே விழுந்துவிடும். நமது விவசாய நிலத்தை 1 ஏக்கர், 2 ஏக்கர் விற்றால் வாங்கலாம் 100 ஏக்கர் விற்றால் வாங்க முடியுமா? அதுபோலத்தான் குவாரி அமைவது தேவையில்லை என்று கூறினார்.

13. வீரா.கோபி, வீரியம்பாளையம்:

கருத்துக்கேட்புக் கூட்டத்திற்கு மிகச்சிறப்பாக தலைமையேற்று நடத்திக் கொண்டிருக்கின்ற தமிழ்நாடு மாசு கட்டுப்பாடு வாரியத்திற்கும், மாவட்ட நிர்வாகத்திற்கும் இனிய வணக்கத்தினைத் தெரிவித்துக் கொள்கிறேன். குவாரி அமைப்பதற்காக ஆதரவு, எதிர்ப்பு என்ற கவன ஈர்ப்பு நிகழ்வு நடைபெற்றுக் கொண்டிருக்கின்றது. அதேவேளையில் என் கருத்தினை இந்த இடத்தில் பதிவு செய்கிறேன். கொமட்டேரி பகுதி என்பது வானம் பார்த்த பூமி. மானாவாரி நிலங்கள் மட்டுமே

இருக்கின்ற வானம் பார்த்த பூமியாக இருக்கின்றது. இங்கு நீரோட்டம் இல்லாத பூமியாக உள்ளது. தற்போது இங்கு விவசாயம் இல்லை, நீர்நிலைகள் இல்லை. கல்குவாரி வந்தபொழுதெல்லாம் கல்குவாரியிலே பணி செய்தார்கள். தனது குழந்தைகளை ஆளாக்கினார்கள், படிக்க வைத்தார்கள். குவாரி நிர்வாகம் கிராமத்திற்கு அரணாகவும், பாதுகாப்பாகவும் இருந்தது. தொடர்ந்து அதே நிலையில்தான் உள்ளது. இந்தப் பகுதியில் குவாரி அமைப்பதினால் எவ்வித இடையூறும் மக்களுக்கும், இயற்கை சூழலுக்கும் இல்லை என்பது நிதர்சனமான உண்மை. இந்தக் கல்குவாரியினால் இழப்புகள் எதுவும் இல்லை. நிர்வரத்து குறைவாக உள்ளது. ஒரு சில இடத்தில் தோட்டங்கள் இருக்கலாம். அதற்காக இயற்கைக்கு எதிரானவர்கள் என்று நினைத்து விடவேண்டாம். இயற்கையை அனுசரித்து வாழவேண்டும். இயற்கையோடு ஒன்றிதான் வாழவேண்டும்.

இந்த சூழலில்தான் கல்குவாரி இயங்கப்படாமல் இருந்தால் இன்றைக்கு ஒரு மாவட்டத்தை கடந்து பேருந்தில் பணிக்கு செல்ல வேண்டிய நிலை மகளிருக்கு உள்ளது. இந்த கல்குவாரி இயங்கினால் அந்த சூழல் இருக்காது. 300, 250 ரூபாய்காக 30, 40 கிலோமீட்டர் கடந்து சென்று தன்னுடைய வாழ்வாதாரத்திற்காக வேலை செய்ய வேண்டிய அவலநிலை உள்ளது. அடிப்படையில் உள்ளூரில் வேலை இருந்தால் மட்டும்தான் சாத்தியமாகும். சுற்று வட்டாரத்தில் உள்ளவர்களுக்கும் இக்குவாரி இல்லை என்றால் பெரிய பாதிப்பு எதுவும் கிடையாது. ஆவணங்களை காண்பித்து கூறினார்கள் ஆனால் மக்களின் சூழ்நிலை என்ன? மாவட்டம் விட்டு மாவட்டம் வேலைக்கு சென்று நெருக்கடிக்கு ஆளாகிறார்கள். அதனால் மாவட்ட நிர்வாகம் இந்த குவாரிக்கு உரிய அங்கீகாரம் வழங்க வேண்டுமென கேட்டுக்கொண்டு விடைபெறுகிறேன் என்று கூறி தனது உரையை முடித்துக்கொண்டார்.

14. திரு.R. சரவணன், கொம்பாடிபட்டி:

கரூர் மாவட்ட நிர்வாகமும், தமிழ்நாடு மாசு கட்டுப்பாடு வாரியமும் இணைந்து நடத்தும் கருத்துக் கேட்புக்கூட்டத்திற்கு வாய்ப்பு வழங்கிய அதிகாரிகள் அனைவருக்கும் வணக்கம். குவாரிக்கு அனுமதி வழங்க வேண்டும் என்று கூறுவதற்காகத்தான் நான் வந்துள்ளேன். தெற்கே மேடு வடக்கே பள்ளம் காவிரியில் மணல் அள்ளும்போது நிலத்தடி நீர் மட்டம் 500 அடி போட்டால் கூட தண்ணீர் வரமாட்டேன் என்கிறது. மழைபெய்ய வேண்டுமென்றால் இந்த சிறு, குறு தொழிலை நசுக்கி தரக்கூடாது என்று கூறுவது தவறு. நம் மாவட்டத்தில் உள்ள அனைத்து குவாரிகளையும் இழுத்து மூடினால் கூட நன்று. அந்த பகுதியில் உள்ள மக்களின் வாழ்வாதாரம் பாதிக்கும் சிறு, குறு தொழில்தான். இதனால் நிலத்தடி நீர் மட்டம் வற்றிப் போய்விடும் என்று கூறுவது ஏற்றுக்கொள்ள முடியாது. குவாரியைச் சுற்றியுள்ள ஊர்காரர்களுக்கு பாதிப்பு ஏற்படும். நமக்கு மழை வேண்டுமென்றால் மரம் வைக்க வேண்டும். பஞ்சப்பட்டிக்கு பஞ்சமே வரக்கூடாது என்று தான் தமிழ்நாட்டில் பஞ்சப்பட்டி குளம் இருந்தது. மழைபெய்யவில்லை பஞ்சப்பட்டி குளத்தில் தண்ணீர் இருந்தாலே போதும். தமிழ்நாட்டின் மையப்பகுதியே நம் கரூர் மாவட்டம்தான். 2 சதவீதம் மரங்கள் இருப்பதாக கூறினார்கள்.

கடலூரில் தான் மரங்கள் உள்ளது. மற்ற பகுதியில் மரம் கிடையாது. மரத்தை வெட்டும்போது நமது செல்வவளம் அழிந்துவிட்டது. அதனால் ஒரு குவாரியை இழுத்து சாத்துவதால் இந்த உலகமே நன்மை அடையும் என்று நினைத்துப் பார்க்க வேண்டாம். நம் ஊரைச்சுற்றி உள்ளவர்கள் இன்றைய வாழ்வாதாரத்திற்கு என்ன வேலையோ அந்த வேலையை அவர்கள் பாதுகாப்போடு அனுமதி கொடுங்கள்

என்பதுதான் எங்கள் கொள்கை. இன்றைய, நாளைய தலைமுறை நன்றாக வரவேண்டுமென்றால் அனுமதி கொடுக்க வேண்டும். நமக்குப் பொருளாதாரம் வேண்டும் பணம் இருந்தால் தான் எதையும் சாதிக்க முடியும். இந்தக் குவாரிக்கு அனுமதி கொடுக்கலாம் என்று கூறினார்.

15. திரு.இரா.ச. முகிலன், தமிழ்நாடு சுற்றுச்சூழல் பாதுகாப்பு இயக்க ஒருங்கிணைப்பாளர், கரூர்:

கரூர் மாவட்ட நிர்வாகமும், தமிழ்நாடு மாசு கட்டுப்பாடு வாரியம் இணைந்து நடத்துகின்ற கரூர் மாவட்டம், கிருஷ்ணராயபுரம் வட்டம், வீரியம்பாளையம் கிராமத்தில் திரு. தனபால் அவர்களுடைய 12 ஏக்கர் பரப்பளவிற்கான கிராணைட் கல்குவாரி கருத்துக் கேட்புக்கூட்டத்தினுடைய தலைவர் அவர்களே, முன்னிலை வகித்து நடத்திக் கொண்டுள்ள சுற்றுச்சூழல் பொறியாளர் அவர்களே, இங்கே வருகை தந்துள்ள பல்வேறு துறை சார்ந்த அதிகாரிகள் மற்றும் காவல்துறையினர், பத்திரிக்கையாளர், ஊர்ப்பொதுமக்கள் கிராணைட் குவாரி உரிமையாளர்கள், சமூக ஆர்வலர்கள், விவசாய அமைப்பை சார்ந்தவர்கள், கிராணைட் குவாரி உரிமையாளர்களால் அழைத்து வரப்பட்டவர்கள் என அனைவருக்கும் எங்களுடைய வாழ்த்துக்களையும், வணக்கங்களையும் தெரிவித்துக் கொள்கிறேன். என்னுடைய பெயர் முகிலன் தமிழ்நாடு சுற்றுச்சூழல் பாதுகாப்பு இயக்கத்தின் ஒருங்கிணைப்பாளர் மதுரை மாவட்டத்தில் கிராணைட் முறைகேடு தொடர்பாக சென்னை உயர்நீதிமன்றமும், டெல்லி உச்சநீதிமன்றமும் நியமித்த மரியாதைக்குரிய இந்திய ஆட்சிப்பணி ஆய்வு குழுவிற்கு 1 ஆண்டுகாலம் உடனிருந்து உதவி பணியாற்றியவன். இந்தக் குவாரி இயங்கினால் காற்று மாசு, மண் மாசு, ஒலி மாசு, நீர் மாசு, பல்லுயிர்சூழல் மாசு மற்றும் சமூக பொருளாதார சூழல் பாதிக்கப்படும் அதை எவ்வாறு சரி செய்ய போகிறோம் என்பதைப் பற்றித்தான் திட்ட வடிவமைப்பாளர்கள் அவர்கள் சுருக்க அறிக்கை இங்கே திட்ட விளக்கம் கொடுத்துள்ளார்கள்.

நாங்கள் அதிலிருந்து குவாரி இருப்பது சட்டப்படி இருக்கிறதா, சட்ட விதிகளின்படி இருக்கிறதா என்பதைப் பற்றி ஆவணங்கள் மூலம் விவரிப்பதற்காகவே இங்கு வந்துள்ளேன் என்றார். பொதுவாக குவாரிகளுக்கெல்லாம் வழிகாட்டுவது, தமிழ்நாடு சிறுகனிம விதி சட்டம் 1959 தான். இந்த சட்டத்தின் முதல் அம்சம் என்னவென்றால் அதனுடைய 36 1A-ல் குடியிருப்பு பகுதியிலிருந்து குவாரிகள் 300 மீட்டர் தூரத்திற்குள், அதாவது 1000 அடி தூரத்திற்குள் இருக்கக்கூடாது என்பதுதான் அடிப்படையான விதி. வீடுகள் என்று சொன்னால் அந்த வீடு அரசினுடைய அங்கீகரிக்கப்பட்ட வீடுகள். அது வருவாய்த்துறை ஆவணங்களாக இருக்கக் கூடிய புல வரைபடம், கிராம வரைபடம், அ-பதிவேடு சுட்டியாக இருக்கவேண்டும். இல்லையென்றால் 90-களுக்கு பின்பு ஊராட்சியினுடைய அனுமதி வாங்கிய வீடோ அல்லது வீட்டுமனையோ, DTCP-யினுடைய வீடோ, வீட்டுமனையோ இருக்கவேண்டும் என்பது தான் பொதுவான விதி. அந்த விதியிலும் எல்லோரும் என்ன சொல்வார்கள் என்றால் ஏற்கனவே Village Map என்பது 79-லிருந்து 86 வரை தயாரிக்கப்பட்டது. அந்த Village Map-ல் உள்ள பல வீடுகள் இடிந்துபோய்விட்டது. பல வீடுகளை குவாரி உரிமையாளர்கள் வாங்கிவிட்டார்கள். அதனால் அவற்றில் ஆட்சேபனை இல்லை என்று சொல்வார்கள். இது தொடர்பாக நாங்கள் நில அளவை அலுவலகத்திடமிருந்து ஆவணமாக பெற்ற போன மாதம் 15.07.2024-ல் எங்களுக்கு கொடுத்திருக்கிறார்கள்.

அதாவது UDR மற்றும் நத்தம் நில அளவை புல வரைபட பதிவேடுகளில் பதிவு செய்யப்பட்டுள்ள வீடு தற்சமயம் சிதிலமடைந்திருந்தாலோ அல்லது இடிந்துவிட்டாலோ கூட அந்த வீடு ஆரம்ப நிலையில் எவ்வாறு பதியப்பட்டிருந்ததோ அதாவது அந்த இடத்தில் வீடு இருந்தாலோ, இல்லை வீடு இடிந்திருந்தாலோ அவ்வாறே இருக்கும். அந்த Village Map பார்க்கப்போனோம். இங்கே கொடுக்கப்பட்டுள்ளதில் வெறும் Topo மட்டும் தான் கொடுக்கப்பட்டுள்ளது. கிராம வரைபடத்தை கொடுக்கவில்லை. கிராம வரைபடத்தை கொடுத்திருந்தால் தான் நாம் பார்க்கமுடியும். நாங்கள் தொடர்ந்து அதிகாரிகளிடம் சொல்லிக் கொண்டிருக்கிறோம். Village Map எல்லா ஊரிலும் இருக்கிறது. அதை வைப்பதற்கு, அதை கண்காணிப்பதற்கு அரசு அதிகாரிகளிலிருந்து கிராம நிர்வாக அலுவலர் வரை இதை எல்லோரும் சரிபார்க்கிறார்கள். அதை வைப்பதில் என்ன பிரச்சனை இருக்கிறது என்பதுதான் எனது கேள்வி என்றார். இப்படி வெறும் Topo -வை மட்டும் வைத்துவிட்டு இதை பார்த்து இந்த ஆவணத்தை வைத்துக்கொண்டு யாராலும் சரியாக சொல்ல முடியாது. நாங்கள் அதிலும் போய் Village Map -லிருந்து Computer FMB என்று போட்டு பார்த்தோம். Computer FMB போட்டு பார்க்கும்பொழுது புல எண். 71 அந்தக் குவாரி அமையக்கூடிய புலத்தினுடைய வெளிமுனையிலிருந்து தென்மேற்குப் புறமாக 258 மீட்டர் தூரத்தில் வீடு இருப்பது இந்த புல வரைபடத்தில் இருக்கிறது. அதேபோல் தென்கிழக்குப் பகுதியில் புல எண்.86-ல் இதல்லாம் காட்டப்பட்டுள்ளது. அதுமட்டுமல்லாமல் இதை நாங்கள் Google-ல் Check செய்து ஆவணத்தை எடுத்து பார்த்தபோது Google-ல் இந்த வீடுகள் எல்லாம் காட்டப்பட்டுள்ளது. இந்த தனபால் கிராண்ட் குவாரிக்கு அரசு ஆவணப்படி 300 மீட்டர் சுற்றளவிற்குள் வீடுகள் இருக்கிறது. எனவே இந்தக் குவாரிக்கு சட்டப்படி அனுமதி கொடுக்க முடியாது.

அதுமட்டுமில்லாமல், சிறு கனிம சலுகை விதிகளில் தெளிவாக 36 1A-ல் என்ன சொல்கிறது என்றால் உள்ளாட்சி அமைப்புகள், மத்திய அல்லது மாநில அரசு நிறுவனங்கள், தமிழ்நாடு குடிநீர் வடிகால் வாரியங்கள் ஆகிய ஏதாவது ஒன்றின் நீரேற்றும் அமைப்புகள் அல்லது நீர் வழங்கும் ஏற்பாடுகள் இவைகள் 500 மீட்டர் சுற்றளவிற்குள் இருந்தால் குவாரி அமையக்கூடாது என்று இருக்கிறது. இந்தக் குவாரி அமையக்கூடிய 500 மீட்டர் சுற்றளவில் தெற்கு பகுதியில் குருமப்பட்டியும், வடக்கு பகுதியில் புதுப்பட்டியும் இருக்கிறது. இந்தப் பகுதியில் போர்வெல், மேல்நிலை நீர்தேக்கத் தொட்டி இருக்கிறது. இதெல்லாம் எதற்காக என்றால் குவாரியில் வெடி வைத்தால் இவைகளெல்லாம் பாதிக்கும் என்பதற்காகத்தான் சொல்கின்றோம். அரசு சொத்து, சமூகச்சொத்து பாதிக்கும் என்பதற்காகத்தான் சொல்கிறார்கள். எனவே அந்த அடிப்படையிலும் குவாரிக்கு அனுமதி தர முடியாது. அது மட்டுமில்லாமல், தாழ்வழுத்த மின்சாரம், EB Line, சதாரண மின்சாரம் போனால் அதற்கு 50 மீட்டர் இடைவெளிவிட்டு குவாரி பணிபுரிய வேண்டும் என்கிறார்கள். ஆனால் 650 வாட்ஸ்க்கு மேல் குறிப்பாக, உயர்மின் கோபுரம் போன்ற Tower Line இருந்தால் Indian Electricity Act 1956 Section 83 part 2- என்ன சொல்கிறது என்றால் அந்தச் சட்டப்பிரிவில் Tower Strecker, இருந்தாலே Power Looms, Tower Strecker 650 வாட்ஸ் போனால் 300 மீட்டர் சுற்றளவிற்கு குவாரிக்கு அனுமதி கொடுக்கக்கூடாது என்று தெளிவாக சொல்கிறது நாங்கள் காட்டுகிறோம். எனவே இங்கு உயர் மின்கோபுரம் குவாரியின் 300 மீட்டர் சுற்றளவில் இருக்கிறது.

பல்வேறு விதமான சுரங்க இயக்குநர்களே குவாரிக்கு அனுமதி கேட்கும்பொழுது 300 மீட்டர் சுற்றளவிற்குள் தொழிலாளர்களின் தற்காலிக குடியிருப்பு இருக்கக்கூடாது என்று சொல்கிறார்கள். காரணம் தொழிலாளர்களின் தற்காலிக குடியிருப்பு இருந்தால் வெடிவைப்பு சம்பவத்தின்போது பாதிக்கப்படும். சமீபத்தில் பார்த்தால் விருதுநகர் மாவட்டம், ஆவியூர் என்ற ஊரில் வெடி விபத்தில் 4 பேர் இறந்துவிட்டார்கள். நாங்கள் சென்று அந்த இடத்தை ஆய்வு செய்தபோது 3 கிலோமீட்டர் சுற்றளவில் அங்கு வீடுகள் பாதிக்கப்பட்டிருந்தது. அதுமட்டுமில்லாமல், ஒரு கிலோமீட்டர் சுற்றளவில் உள்ள வீடுகள் விரிசல்விட்டிருக்கிறது. அதேபோல், கோடங்கிப்பாளையம், பல்லடம் கிராமம், விஜயலட்சுமி கல் குவாரியில் 3 கிலோமீட்டர் தூரத்தில் உள்ள சூலூர் ஏர்போர்ட் பகுதியே பாதிக்கப்பட்ட நிகழ்வு நடந்தது. எனவே தான் 300 மீட்டர் சுற்றளவில் தற்காலிக மற்றும் நிரந்தர குடியிருப்பு இருக்கக்கூடாது என்பதும் அரசு விதிதான். இந்தக் குவாரிக்கும் அவ்வாறு உள்ளது. அதுமட்டுமில்லாமல், Google-ல் படங்களாக காண்பிக்கப்பட்டுள்ளது. இந்தக் குவாரியை பொறுத்தவரை இவர்கள் கொடுத்திருக்கக்கூடிய குறிப்பாணையில் என்ன சொல்கிறார்கள் என்றால், பட்டா நிலத்திலிருந்து 7½ மீட்டர் இடைவெளி இருக்கவேண்டும், அருகாமையில் இருக்கக்கூடிய குவாரிப் புலத்திலிருந்து 10 மீட்டர் இடைவெளி இருக்கவேண்டும் என்று கூறியிருக்கிறார்கள். நாங்கள் அதை சென்று பார்த்தோம்.

இவர்கள் அமைத்திருக்கக்கூடிய இந்தக் குவாரியைப் பற்றி இணையத்தில் பதிவேற்றம் செய்திருக்கிறார்கள். இதில் கிழக்குப்புற பகுதியில் 7½ மீட்டர் இடைவெளி கிடையாது. கிழக்குப்புற பகுதியில் 7½ மீட்டர் இடைவெளிக்கு மேல் வெட்டியிருக்கிறார்கள். இது எங்களுடைய ஆவணம் இல்லை. அந்த நிறுவனம் வெளியிட்டிருக்கக்கூடிய சுருக்க அறிக்கை. சுருக்க அறிக்கை (புத்தகத்தை காண்பித்து) பக்கம் எண்.6-ல் இடைவெளியே இல்லாமல் வெட்டியிருப்பது தெரிகிறது என்றார். அப்போ எங்கே இங்கு சட்டப்படி 7½ மீட்டர் இடைவெளி இருக்கிறது. அப்போ இவர்கள் குவாரி இயங்க தொடங்குவதற்கு முன்பே விதிகளை மீறி இந்த கிராண்ட் குவாரி சட்டத்திற்கு புறம்பாக அரசின் சொத்தை, சமூகத்தின் சொத்தை வெட்டி எடுத்திருக்கிறார்கள்.

இவர்கள் கொடுத்திருப்பது இந்த படத்தின் (புத்தகத்தை காண்பித்து) Box-லிருந்து 7½ மீட்டர். ஆனால், இந்த Box-ன் வெளியே இருந்து 10 மீட்டர் வெட்டியிருக்கிறது. எனவே இந்த தனபால் குவாரி என்பது சட்ட விரோதமாக சமூக சொத்தை திருடியிருக்கிறார்கள் என்பதுதான் விசயம். அதுமட்டுமில்லாமல் இந்தக் குவாரியின் பரப்பளவு 4.89.0 ஹெக்டர். நாங்கள் Google படத்தில் இருந்து பார்க்கும்பொழுது இதனுடைய பரப்பளவு 4.94. அதாவது கிட்டத்தட்ட 0.05 ஹெக்டர். ஏர்ஸ் என்று பார்த்தால் ஒரு 13 ஏர்ஸ் அதிகமாக பரப்பளவு இருக்கிறது. வரைபடத்தில் கொடுப்பதிலேயே இதனுடைய எல்லைக்கல் இருக்கிறது. எல்லாவற்றிற்கும் Piller Corner Stone கொடுத்துள்ளார்கள். அந்த அடிப்படையில் தான் போட்டிருக்கிறார்கள். அந்த அடிப்படையில் பார்க்கும்பொழுது அதிலிருந்து மிக அதிகமான பரப்பளவில் இதை காட்டுகிறார்கள். அப்போ பரப்பளவு காட்டுவது விஞ்ஞான அடிப்படையில் தவறான பரப்பளவாக உள்ளது. இதுபோன்ற நிலையில்தான் இந்த தனபால் கிராண்ட் குவாரி இருக்கிறது. தமிழ்நாடு அரசு குறிப்பாக திமுக அரசு தன்னுடைய தேர்தல் வாக்குறுதியில் 200-வது தேர்தல் வாக்குறுதியாக தமிழ்நாட்டில் இனிமேல் கிராண்ட் குவாரிகள் தனியாருக்கு

கொடுக்கப்படமாட்டாது. முழுக்க முழுக்க அரசே ஏற்று நடத்தும் என்று கூறியிருக்கிறார்கள். காரணம் வேறொன்றுமில்லை, இங்க அரசாங்கத்துக்கு கல்லுக்கு ஏற்கனவே ரூ.2310/- கட்டினார்கள். இப்போது ரூ.3000/- கட்டுகிறார்கள்.

ஆனால் ஒரு கியூப் மீட்டர் Mellow White, Yellow White இதுபோன்ற கல்லுக்கு 1 மீட்டர் கியூபுக்கு 1¼ லட்சம். இது அரசாங்கத்துக்கு கொடுக்கின்ற சமூக சொத்து. பூமிக்கு கீழே 3 அடி வரை தான் தனிநபர் சொத்து. அதுக்கு கீழே உள்ளது சமூக சொத்து. ஒரு கல் 12 கியூப் மீட்டர். நீங்கள் லாரியில் பார்த்தால் 5-லிருந்து 12 கியூப் மீட்டர் ஒரு கல்லின் எடை. அப்போ 15 லட்சம் ரூபாய் வருகிறது. ரூபாய் 15 லட்சத்துக்கு விற்கின்ற கல்லுக்கு அரசாங்கத்துக் கொடுக்கின்ற தொகை எவ்வளவு என்றால் வெறும் ரூ.20,000/-, ரூ.25,000/- அதனால்தான் இதையே சொன்னார்கள். இந்தப் பணம் அரசுக்கு வரவேண்டும் என்பதற்காகத்தான் தேர்தல் வாக்குறுதியில் கொடுத்தார்கள். ஆனால் இந்தக் குவாரி அந்த முறையில் இல்லை. ஒரு நபருக்கான வகையில் இருக்கிறது. அரசினுடைய கொள்கை முடிவாக அது மாறவேண்டும் என்ற கோரிக்கையை நாங்கள் முன் வைக்கின்றோம் என்றார். அது மட்டுமல்லாமல், இங்கே தொழிலாளர் நலன் என்று தொழிலாளிகளுக்கு Provident Fund, தொழிலாளிகளுக்கு ESI, Insurance எல்லாம் செய்து கொடுப்போம் என்று இந்த அறிக்கையில் கொடுத்திருக்கிறார்கள். நாங்கள் Labour Office-ல் RTI-ல் கேட்டபொழுது எந்தக் குவாரியிலும் தொழிலாளிகளுக்கு PF, ESI மற்றும் Insurance கிடையாது என்று கொடுத்துள்ளார்கள் என்றார்.

எந்த குவாரியிலும் தொழிலாளர்களுக்கு PF கிடையாது, ESI கிடையாது, இன்சூரன்ஸ் கிடையாது. ஏற்கனவே NTCல் இறந்தார்கள். நாங்கள் போராடி 24 இலட்சம் தொழிலாளிக்கு வாங்கி கொடுத்தோம். நேற்று 2 நபர்கள் சென்ற செவ்வாய்கிழமை அன்று TNPL இறந்ததற்கு அரசு 3 இலட்சம் கொடுத்திருக்கிறார்கள். இப்பொழுது நாங்கள் கொடுத்த மாதிரி 25 இலட்சம் கொடுங்கள் என்று பேரம் தான் பேசினோம் சட்டப்படியாக இல்லை, ஆனால் ESI தொழிலாளிக்கு தொழிலாளி நலன்தான் முக்கியம். பல நண்பர்கள் பேசினார்கள் அப்படி தொழிலாளிகளுக்கு ESI, PF, இன்சூரன்ஸ் இவைகளெல்லாம் கிடையாது, இவையனைத்தும் இருந்தால் தொழிலாளர்களுக்கு பிச்சை போட தேவையில்லை அவர்களுக்கு வரவேண்டிய தொகை வந்துவிடும். ஆனால் இங்கே அதுமாதிரியான நிலை இல்லை. முந்தைய நாள் கூட தழையூத்துப்பட்டியில் குப்பத்தில் டேங்கர் லாரி பள்ளத்தில் அமுங்கி ஓட்டுநர் இறந்துவிட்டார். தொழிலாளிக்கு பிச்சையாக இவர்கள் ஏதாவது கொடுத்தால்தான் உண்டு. தொழிலாளர்கள் எத்தனை நபர்கள் வேலை செய்தாலும் அவர்கள் புத்தகத்தில் வரவேண்டும். கம்பெனி எந்த தொழிலாளிகளுக்கு ESI, PF, இன்சூரன்ஸ் இவைகளை கொடுக்கின்றது. சர்க்கரை என்று கூறினால் நாவில் இனிக்காது, அதேபோல எனக்கு முன்னால் ஒருத்தர் கூறினார் மழை வரணும் என்றால் மரம் வேண்டும். இந்தக் குவாரி புதியதாக இயங்கும் குவாரி கிடையாது ஏற்கனவே இயங்கிக் கொண்டுள்ள குவாரி.

புதுப்பித்தலுக்கு வந்திருக்கும் குவாரி இவர்கள் 12 ஏக்கரில் 2500 மரங்கள் நடப்போகிறோம் என்று கூறுகிறார்கள். ஏற்கனவே கூறிய அந்த மரங்கள் அனைத்தும் எங்கே சென்றது? 2500 மரங்கள் எங்கே சென்றன? என்று கேள்வி எழுப்பினார். கரூர் மாவட்டத்தில் குவாரி அனைத்தும் முழுவதுமாக

மரத்தை வைத்திருந்தால் 300, 400 குவாரி இருக்கின்றது. கரூர் மாவட்டமே சோலைவனமாக இருக்கும். ஒவ்வொன்றும் 2, 3 முறை புதுப்பித்தல் வாங்குகின்றார்கள். ஆனால் மரங்கள் எங்கே? சர்க்கரை என்று நாவில் கூறினால் இனிக்குமா? மரம் வைப்போம், எப்பொழுது அடுத்த புதுப்பித்தல் வரும்பொழுது. அனைத்தும் காகிதத்தில் தான் உள்ளது. நடைமுறையில் இல்லை. எதுவும் இருக்காது. அதுமட்டுமல்லாமல் இந்த குவாரிகள் அனைத்தும் தெளிவாக கூறுகிறார்கள் இந்தக் குவாரியில் உள்ள தண்ணீரை சுத்திகரிப்பு செய்துதான் வெளியேற்ற வேண்டும். அத்தனையும் கெமிக்கல் இருக்கின்றது. வெடி மருந்துகள் விஷத்தன்மையுள்ளது. வெட்டி எடுக்கும்போது உள்ள வரக்கூடிய தண்ணீரை அனைத்தும் என்ன செய்கிறார்கள். பைப்லைன் வழியாக சுற்றி இருக்கும் அனைத்து நிலத்திலும் விடுகிறார்கள். அது ஓடையில் போனாலும் சரி, விவசாய நிலத்தில் போனாலும் சரி அனைத்தும் விஷம்தான். இங்குள்ள அனைவருக்கும் சுகர், பிரஷர், சர்க்கரை அனைத்தும் இலவசமாக கிடைக்கும். இங்கு வெடிவைக்கும்போது வரக்கூடிய காற்று இன்றைக்கு சர்க்கரை வியாதி இருக்கக்கூடிய 90 பேருக்கு உணவில் வரக்கூடிய சர்க்கரையைவிட காற்றில் மாசு பி2 டைப் சுகர் வரக்கூடிய குவாரிகள் மற்றும் கிரானைட் தான் சுகர் அதிகமாக வருகிறது என கணக்கெடுப்பு கூறுகிறது. அப்பொழுது சுற்றி இருக்கும் மக்களுக்கு வேலைவாய்ப்பை மட்டும் கொடுப்பதாக இல்லை நோயையும் கொடுக்கிறார்கள்.

அதனால் தான் எந்த குவாரி வேண்டுமானாலும் அமைத்துக் கொள்ளுங்கள் குவாரி அமைப்பதற்கு முன் சுற்றிலும் 10 கிலோ மீட்டர் காற்று, மண், ஒலி, பல்லுயிர் ஆய்வு செய்வது போல அங்கு நோய் ஆய்வு மேற்கொள்ள வேண்டும். எத்தனை நபர்களுக்கு என்னென்ன வியாதி உள்ளது என்று ஆய்வு மேற்கொள்ள வேண்டும் என்றார். ஏனெனில் கண்முன்னால் ஈரோடு மாவட்டம் இன்றைக்கு மலட்டுத் தன்மை உச்சத்தில் இருந்து மாவட்ட ஆட்சியரிடம் சண்டைபோட்டு 100 புற்றுநோய் முகாம் போட்டுள்ளார்கள். எனவே இப்படியான நிலை இருக்கின்றது. அதனால் நாம் கூறுவது சட்டப்படி இந்த நிறுவனம் இயங்க வேண்டும். தனபால் எங்களுக்கு தெரியாது. நாங்கள் அந்த நிறுவனம் சட்டப்படி இருக்கின்றதா? இல்லையா? சட்டப்படி இல்லை. நாணல் வெடி வைப்பார்கள் மதியம் 1 மற்றும் 2 அதுவும் வைப்பது கிடையாது. இந்த சாலைகள் நம் நாட்டினுடைய வருவாயில் 20 சதவீதம் விழுக்காடு நாம் கட்டக்கூடிய வரிப்பணத்தில் உள்ளது. அது ஊராட்சியாக இருக்கலாம், நகராட்சியாகவும் இருக்கலாம், மாநில அரசாகவும் இருக்கலாம், ஒன்றிய அரசாகவும் இருக்கலாம். அனைத்து பட்ஜெட்டிலும் 20 சதவீதம் சாலைகளுக்கு செலவு செய்கிறார்கள். சாதாரணமாக கிராமப்புற சாலைக்கு 1 கிலோ மீட்டர் ரூ.1கோடி ரூபாய், தேசிய நெடுஞ்சாலைக்கு 215 கோடி ரூபாய் வரை செலவு செய்திருப்பதாக ஆடிட்டிங்கில் கூறியுள்ளார்கள். கற்களை ஏற்றிச் செல்லும் லாரி எத்தனை டன் ஏற்றினார்கள் என்று கேட்டால் தெரியாது. இங்கே கரூர் வட்டாரப் போக்குவரத்து அலுவலர் 1 வருடத்தில் அதிகப்படியாக எடைக்கு எத்தனை வண்டிகள் அபராதம் விதித்திருக்கிறீர்கள் என்று கேட்டால் 1 வண்டியை பிடித்தோம் என்று கூறுகிறார். கிராமப்புற சாலை, பஞ்சாயத்து சாலைகளில் வாகனங்கள் 10 டன் வாகனம் லாரியாக இருந்தால் 18, 10 சக்கர லாரியாக இருந்தால் 28 டன். நேற்றைய செய்தித்தாளில் வந்துள்ளது அளவுக்கு அதிகமாக எடை ஏற்றியதால் 100 லாரியை திருநெல்வேலியில் பிடித்துள்ளார்கள். இங்கு 10 சக்கர லாரி 28 டன், 16 சக்கர லாரி 48 டன் சாலையில் கொண்டு செல்ல வேண்டும்.

ஆனால் எடை மிசினில் எடைபோட்டு பார்த்தால் கிராம் சாலையில் 10 டன் போக வேண்டும். 6 சக்கர வாகனத்தில் லோடு ஏற்றிக்கொண்டு போனாலே 24 டன் வந்துவிடும் இப்பொழுது சாலை நமது வரிப்பணத்தில் வருவதுதான் யாருடைய பணத்திலும் கிடையாது. நாம் வாங்கும் அரிசி, பருப்பு, சோப்பு எண்ணெய் அனைத்திற்கும் செலுத்தும் வரி இதில் போடக்கூடிய சாலை 3 மாதங்களுக்கு இருப்பதில்லை. 2 வருடத்திற்கு இருக்கக்கூடிய சாலை 3 மாதங்களுக்கு கூட இருப்பதில்லை. வரும் சாலை அனைத்தும் குண்டும் குழியுமாகவே உள்ளது. குழந்தை மேல் பூனை ஏறலாம், 5 வயது குழந்தை மேல் யானை ஏறலாமா? 10 டன் போக வேண்டிய சாலையில் 90 டன் சென்றால் எப்படி இருக்கும்? இந்த குவாரி இயங்கினால் பஞ்சாயத்திற்கு 10 இலட்சம், 1 கிலோ மீட்டருக்கு 1 கோடி ரூபாய் அதை அழிக்கிறது யாரு? குவாரி நிறுவனங்கள் அதிகப்படியாக எடை ஏற்றிக் கொண்டு அழிக்கிறார்கள். எனவே நாம் கூறுவது சட்டப்படி செய்தால் இங்கு முகிலனும் பேச வேண்டியது இல்லை, யாரும் பேச வேண்டியது இல்லை, பேசறதுக்கு ஒன்றும் இல்லை. 300 மீட்டருக்குள் வீடு கிடையாது. 500 மீட்டரில் மேல்நிலைத் தொட்டி கிடையாது? தண்ணீர் எடுப்பது இல்லை. 300 மீட்டருக்குள் உயர்மின் கோபுரம் இல்லை, இப்படி விதிகள் அடிப்படையில் இருந்தால் இந்த குவாரியைப் பற்றி எந்த புகாரும் கூறமுடியாது. ஆனால் தனபால் கல்குவாரிக்கு விதிகளை மீறி சட்டவிரோதமாக அனுமதி கேட்பது மட்டும் அல்ல குவாரி தற்போது இயங்காத நிலையில் அவர்கள் அளவிற்கு அதிகமா எடுத்திருக்கிறார்கள்.

அமைச்சர் ஐ.பெரியசாமி மேல்பாறையை உடைக்கச் சொன்னார் என்று சொல்லி அவர்மேல் பட்டிரூபட்டி காவல்நிலையத்தில் ஒரு வழக்கு போட்டு இன்று நிலக்கோட்டை நீதிமன்றத்தில் வழக்கு இருக்கிறது. ஆனால் இங்கே இவ்வளவு கற்களை சட்ட விரோதமாக அனுமதி இல்லாத இடத்தில் வெட்டி எடுத்திருக்கிறார்கள் அவர்கள் மேல் நடவடிக்கை எடுங்கள். அமைச்சர் மேல் 10 வருடங்களா நீதிமன்றத்தில் வழக்கு நடந்து கொண்டிருக்கிறது. 10, 15 வருடங்களாக அமைச்சராக உள்ளார். குவாரி உரிமையாளர்கள் என்ன செய்கிறார்கள் என்றால் சட்ட விரோதமான முறையில் செயல்பட்டு கொண்டு இருக்கிறார்கள். அதன் மீது மரியாதைக்குரிய வருவாய்த்துறை அதிகாரிகள் எல்லோருக்கும் நாங்கள் சொல்கின்றோம் அளவுக்கு அதிகமாக கல் எடுத்திருக்கின்றார்கள் அவர்கள் மீது நடவடிக்கை எடுங்கள் என்று கூறுகின்றோம். குவாரிக்குள்ளேயே அளவுக்கு அதிகமாக கல் எடுத்தால் அபராதம் போடுவார்கள். ஆனால் குவாரிக்கு வெளியே அளவுக்கு அதிகமாக எடுத்தால் அதற்கு பெயர் திருட்டு. சட்ட விரோதமாக வெட்டிமருந்து எப்படி வந்தது என்று யோசிக்கவேண்டும்? என்று கேள்வி எழுப்பினார். ஏனென்றால், இந்த மாவட்டம் முழுக்க ஒரு அதிர்வு ஆகிவிட்டது. அரவக்குறிச்சியில் இருந்து அனைத்து பக்கமும் அதிர்வு ஏற்பட்டது. திருப்பூர் மாவட்டத்தில் கரூரில் இருந்து திருப்பூர் வரைக்கும் நில அதிர்வு ஏற்பட்டது. ஏற்கனவே 3 மீட்டர் நில அதிர்வு வந்துவிட்டது. அருகில் உள்ள திண்டுக்கல் மாவட்டத்தில் தொடர்ச்சியாக 5 முறை நில அதிர்வு வந்துவிட்டது. தமிழ்நாட்டில் இந்தியாவில் 147 இடத்தில் 6 இடம் அபாயகரமான நிலசரிவு ஏற்படுகின்ற இடம் இருக்கிறது. எனவே, இதுபோன்ற சட்ட விரோதமான முறையில் தனபால் குவாரி 300 மீட்டர் தூரத்திற்குள் வீடு, உயர்மின்கோபுரம், Google படத்தில் காட்டக்கூடிய வீடுகள் மற்றும் 500 மீட்டர் தூரத்திற்குள் மேல்நிலை நீர்தேக்க தொட்டி, தண்ணீர் எடுக்கின்ற இடங்கள் உள்ளன.


அதிகப்படியான பரப்பளவை வெட்டி எடுத்துள்ளார்கள். இவர்கள் இப்பொழுது திட்ட அறிக்கையில் புலத்தினுடைய பரப்பளவு சட்டவிரோதமான நிலையில் இருப்பது என தொடர்ந்து எண்ணற்ற சட்ட விரோதங்களை மீறி இருப்பதால் தனபால் கல் கிராண்ட் குவாரிக்கு சட்ட படி அனுமதி கொடுக்க முடியாது. SEIAA சென்று நாங்கள் அதிகாரிகளுக்கு அமைச்சர்களுக்கு 5 லட்சம், 10 லட்சம் கொடுத்துவிட்டோம் என்று வாங்கிட்டு வந்தாலும் அது சட்டப்படி இயங்க முடியாது. இப்பொழுது கூட நம்முடைய மாவட்டத்தில் பல குவாரி இயங்க முடியாமல் இருக்கிறது. தமிழ்நாட்டில் அனைத்து குவாரிக்களுக்கும் நாங்கள் செல்ல முடியாது. இது சட்டப்படி இருந்தால் நடத்துங்கள். சட்டப்படி இல்லையென்றால் செய்யாதீர்கள் என்று கூறினார். எந்த முறையில் இருக்கிறதோ, அந்த முறையில் எடுத்து செய்யுங்கள் என்றார். நான் தொழிலுக்கு எதிர் இல்லை. ஆனால் சட்டப்படி செய்யவேண்டும் என்பதுதான். கிராண்ட் பொருத்தவரை எங்களுடைய கொள்கை வந்தது அரசே ஏற்று நடத்தவேண்டும் என்பதுதான். ஏனென்றால், இது முழுக்க தனிநபர்கள் லட்சக்கணக்கான, கோடிக்கணக்கான கொள்ளை அடிப்பதற்கான வாய்ப்பான தொழிலாக இருக்கிறது.

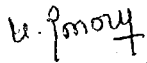
இது சமூகத்திற்கு அப்படியே வந்தது என்றால் சமூகத்தில் இருக்கின்ற எல்லோருக்கும் ஏதோ ஒரு வகையில் பயன் உள்ளதாக இருக்கும் என்று கேட்டுக் கொண்டு இந்த பகுதி ஏற்கனவே கரூர் மாவட்டம் 3½ ரிக்டர் நில அதிர்வை சந்தித்துவிட்டது. நேற்றைய முந்தைய தினமும் நில அதிர்வை சந்தித்துவிட்டது. எனவே இங்கே இருக்கக்கூடிய அதிகாரிகள் இன்று இருப்பார்கள் நாளை போய்விடுவார்கள். இங்கே வாழக்கூடிய இந்த மக்கள் மட்டும் இல்லை இவர்கள் எதிர்கால தலைமுறையும் நோயின்றி சிறப்பாக வாழ்வதற்கு இதுபோன்ற குவாரிகள் சட்ட விரோதமாக இருக்கக்கூடிய குவாரிகளுக்கு அனுமதி தரக் கூடாது என்று கேட்டுக்கொண்டு வாய்ப்புக்கு நன்றி கூறி விடைபெறுகிறேன் என்று கூறி தனது உரையை முடித்துக்கொண்டார்.

மாவட்ட சுற்றுச்சூழல் பொறியாளர் அவர்கள் இந்தக் கருத்துக் கேட்புக் கூட்டத்தில் நடைபெற்ற பொதுமக்களின் கருத்துக்களை விடீயோவாகவும், எழுத்துரு மூலமாகவும் பதிவு செய்து மாநில சுற்றுச்சூழல் தாக்க மதிப்பீட்டு ஆணையத்திற்கு அனுப்பி வைக்கப்படும் என்று கூறினார்.

மாவட்ட சுற்றுச்சூழல் பொறியாளர்:

இறுதியாக தனது நன்றி உரையில் இந்த பொதுமக்கள் கருத்துக்கேட்பு கூட்டத்திற்கு தலைமையேற்று நடத்திய வருவாய் கோட்டாட்சியர் உள்ளிட்ட அரசு அலுவலர்களுக்கும், காவல்துறையினருக்கும், பத்திரிக்கையாளர்களுக்கும், பொதுமக்களுக்கும் மாவட்ட நிர்வாகத்தின் சார்பாகவும், தமிழ்நாடு மாசு கட்டுப்பாடு வாரியத்தின் சார்பாகவும் தனது நன்றியை தெரிவித்தார். இறுதியாக நாட்டுப்பண் ஒலித்தது. அத்துடன் பொதுமக்கள் கருத்துக்கேட்பு கூட்டம் நிறைவு பெற்றது.


மாவட்ட சுற்றுச்சூழல் பொறியாளர்,
தமிழ்நாடு மாசு கட்டுப்பாடு வாரியம்,
கரூர்.


வருவாய் கோட்டாட்சியர்,
குளித்தலை.