



TAMIL NADU POLLUTION CONTROL BOARD

Minutes of the Public Hearing Meeting of M/s. R. K. Paneerselvam Rough Stone and Gravel Quarry located at S.F.No.3/2, Anjaagoundanpatti Village, Aravakurichi Taluk, Karur District over an extent of 0.88.00 Hectares held on 12.09.2024 at 10.00 A.M Premier Plus Marriage Hall, Pannapatti, Eurumarpatti Village, Aravakurichi Taluk, Karur District.

Participants

1. Thiru. M. Kannan,
District Revenue Officer,
Karur.
2. Er.V. Jayakumar,
District Environmental Engineer,
TNPCB, Karur.
3. Participants – As per List.

District Environmental Engineer:

The District Environmental Engineer in his welcome address on behalf of the District Administration and Tamil Nadu Pollution Control Board welcomed all the participants to attend the Public hearing. Also, the M/s. R.K. Paneerselvam Rough Stone and Gravel Quarry had applied to conduct a Public hearing regarding the quarrying. According to the Environmental Impact Assessment Notification, 2006 order, Public hearing meeting of Public hearing opinion for the above projects has been made mandatory. So the Public hearing meeting is being held on today's date. In this regard, an advertisement has already been made in Dinathanthi dated 07.08.2024 and The New Indian Express dated 07.08.2024 in Tamil and English Newspapers and the copies of the Environmental Impact Assessment Report related to this project were placed for Public hearing views at the District Collector's Office, District Industrial Centre and Panchayat Union Office a month ago. He also informed that the Public hearing announcement about the meeting was made through loudspeaker, leaflets and posters on 09.09.2024 in Anjaagoundanpatti and

surrounding villages. He also informed that the summary report in Tamil and English related to the said project has also been uploaded on the website of Tamil Nadu Pollution Control Board for Public hearing viewing. Then the Revenue Divisional Officer asked him to preside over the meeting.

District Revenue Officer:

The District Revenue Officer, who presided over the address, welcomed the audience to the Public hearing. He has informed that Public hearing meeting for M/s. R.K. Paneerselvam Rough Stone and Gravel Quarry is being conducted as per government guidelines. He also said that the information related to the project has already been uploaded on the websites. He then asked the general Public hearing to express their views clearly and concisely without any hesitation. He informed that all the opinions of the Public hearing participating in this meeting will be forwarded to the government without any discrimination. He also said that the project consultants of the company are currently going to explain the information related to this project to you.

Environmental consultant Adhi Boomi Mining & Enviro Tech (P) Limited:

He said that all Departmental Government officials including District Revenue Officer and District Environmental Engineer, Press Friends, Environmentalists and Police Officers are welcome to participate in this Public hearing meeting. He explained the details of the proposed project as follows.

1. Basic environmental monitoring
2. Location and Accessibility Map of Quarry Lease Boundary
3. Toposheet Showing Location of Quarry Lease Boundary
4. Project
5. Google Image Showing Lease Boundary with Coordinates
6. Year wise Production
7. Lease Plan
8. Geological & Surface Plan
9. Geological Cross Sections
10. Production and Development Plan for First Three Years
11. Production and Development Plan for Four Years
12. Production and Development Plan for Five years
13. Section of Production and development Plan

14. Conceptual Mining plan /Mine closure plan
15. Section of Ultimate Pit Limit
16. Progressive mine closure plan showing land use and afforestation
17. Environmental Plan
18. Google Image showing Lease Area Around 1 km, 5 km and 10 km Radius
19. Transport Network Map of Lease Area around 10 km Radius
20. Geo-Referenced Toposheet Showing 10km Radius of Environmental Monitoring Station
21. Isopleths of PM_{10} is $20.07 \mu\text{g}/\text{m}^3$ (Core) occurred at the project site during i) loading and unloading and ii) Transportation of Ordinary Stone and Gravel over the haul road
22. Mining Area and Environmental Area Noise level
23. Image showing Anticipated Noise Levels dB(A) of around 10km Radius
24. Noise Level Action
25. Water Geological Transmittivity the Pump Inspection
26. Geo-Resistivity Survey
27. Soil Physics and Chemistry parameters
28. Lansat-8 Image showing Landuse/Landcover Analysis of 10km radius from the Lease Area
29. Features surrounding the project site
30. Land Environment
31. land use - 10 Km radius
32. Population Characteristics - Thirukoornam Village
33. Soil environment
34. Water environment
35. Topographic map showing locations where water quality has been studied
36. Results of water quality survey
37. Climate
38. Land map showing locations of air quality monitoring
39. Results of air quality survey
40. Map of wind direction
41. Sound environment
42. Ground map showing locations where sound levels have been studied.

43. Results of Volume Study
44. Anticipated environmental impacts and preventive measures
45. Anticipated Environmental Impacts and Mitigation Measures
46. Water sprinkling on roads
47. Construction of green belt development
48. Environmental Management Plan
49. Occupational Health and Safety
50. Conclusion and Benefits of the Scheme

District Environmental Engineer:

He asked the public to register their name and address and give their views on the project accordingly.

1. Thiru. Thangamani, Anjaagoundanpatti:

She greeted everyone. All the surrounding villages will benefit from this quarry. We request you to make appropriate efforts for this.

2. Thiru. Mahendran, Kanjampatti:

The livelihood of the people is good because of this project. I have no objection for this quarry.

3. Thiru. N. Shanmugam, Anti-Illegal Quarry Movement, Karur:

Our salutations to the District Revenue Officer and the District Environmental Engineer who have presided over the hearing of Mr. RK. Panneerselvam Rough stone quarry in SF.No.3/2 of Karur District, Aravakurichi Taluk, Anjagoundanpatti village in 0.88 Hectors jointly conducted by the Karur District Administration and the Tamil Nadu Pollution Control Board. We have attended various public hearing Meetings. In various meetings, everyone talks about these quarry people making donations and many other favours to temples and schools. But if the Tamil Nadu government wants to operate the quarry, they have enacted a law for it. It is the Tamil Nadu Minor Mineral Concession Act 1959. It is this Act that the quarry should operate. Act according to this law. Violation of this law shall not grant permission to the quarry. If this is the procedure, this quarry, Panneerselvam quarry SF No.3/2, located in 0.88 hectares. If we look at it, it is illegal according to the government regulations, as per section 36/1 of the Minor Mineral Concession Rules, 1959. We point out that there are various violations such as the presence of houses, the

presence of temporary and permanent houses for workers and the fact that minerals are mined without 10 meters gap from the quarry field and there is no distance of 50 meters from the low power line. It is on that basis that permission should not be given to this quarry. According to the Tamil Nadu Minor Mineral Concession Rule, streams, drains and water bodies should be kept at a distance of 50 meters, i.e. 175 feet but near the field of the quarry in Plot No.2/2, 2/3 in the west side have water bodies, streams and footpaths. It is also shown on the computer map on the field map of the village administration map. We have just visited the area. That is, according to the Tamil Nadu Minor Mineral Concession Rules, 1959, the streams and water bodies should leave a distance of 50 meters from the quarry. That is, it is illegal to create water bodies in mining projects without showing the existence of streams.

On the eastern side of SF No. 3/2, the stream flows through SF No. 4. It is also shown in village field map and computer map. According to Section 36 of the Tamil Nadu Minor Minerals Act 1959, a distance of 50 meters i.e. 175 feet from the stream to the quarry has been stated in the mining plan. Therefore, no permission can be given to this quarry. This quarry is already running quarry. It also has various violations. We have expressed various opinions against it and it is still running. Madras High Court i.e., Assistant Commissioner, Land Administration, Ordinance 26 of Section 15 clearly states that stream and path are the property of the State if it is also on private patta land. We have acquired this information under the Right to Information Act. We say this in every meeting. We have attached the order for that. So even if the water body or stream is on private leased land, it is government property. Legal permission cannot be granted for this quarry as there is no gap between the quarry and the stream in the village map. So Tamil Nadu Government should not give permission. Also, if there is a footpath or carriageway, a gap of 10 meters should be left as per the Tamil Nadu Minor Mineral Concession Rules, 1959. That is, the footpath runs on plot no.2/2, 2/3 on the west side of quarry. It is shown in village map, field map and computer map. As per Section 36/1 of the Tamil Nadu Minor Mineral Concession Rules 1959, a distance of 10 meters i.e. 35 feet should be left for footpaths from the quarry field. But it is a legal violation not to show the presence of pavement in the mining plan. According to Assistant Commissioner of Chennai 26 section 15, stream, Odai, if any, is government property. Similarly, Tamil

Nadu Minor Mineral Concession Rules state that 50 meters should be left in case of low voltage electricity. Workers at the quarry transport this electricity to residential structures. But according to Tamil Nadu Minor Mineral Concession rules, the electric line should be passed at a distance of 50 meters. But low voltage power supply is not shown in customs scheme. It is true that there is no 50 meter gap between the low voltage power line and the quarry. Tamil Nadu Minor Concession Rules 1959, section 36 states that if there are government-provided houses, green houses, etc., quarrying should be done at a distance of 300 meters. Urumikaran Temple is situated on the north side of the Quarry at a radius of 225 meters from the Quarry in Thirukkuvalam Village of Dindigul District in SF No.180. It is shown on the computer map of the village map. Also on the western side of the quarry is Thethupatti village within a radius of 290m. This is shown in the summary report of the Tamil Nadu Environmental Impact Assessment report given by the unit authority on page-11. So permission should not be given under the Minor Mineral Concession Rules.

Also, on the south-east side of the quarry, there is a Karuppurayan temple at a radius of 200 meter in SFNo.28. It is shown on village maps and field maps. They are concealing false information that the house has collapsed and damaged. We say this in every meeting. Legal action should be taken against the Village Administrative Officer for giving wrong and false information in the hearing held at Veeriyampalayam. There should be no houses or dwellings within 300 meters radius. But there is houses and temples within 300m radius of the quarry. Karur District Collector has said that the temple is in 50 meters. But in the hearing, the village administration officer has given a statement that there are no temples within a radius of 300 meters. A case has been filed against him at Chintamanipatti police station. The district revenue officer should take action against those who give false documents like this.

Similarly, in Chennimalai, a village administrative officer named Sivakumar was dismissed from his post because he gave wrong information. The village administrative officer has been giving wrong information by continuously hiding the existence of houses in the village map based on revenue department documents. Appropriate action should be taken against them. They have clearly given that there are UDR houses like that. Therefore permission cannot be given to this quarry. Apart from that, there are various types of houses and permanent residences around the

quarry. Therefore, permission cannot be given. Almost 7 people died in the blast incident in Aviyur, Virudhunagar district on 01.05.2024. The Tamil Nadu Minor Mineral Concession Rules state that permission should not be given if there are houses within a radius of 300 m from these explosives. In order to prevent such dangers from occurring in the future, permission should not be given for this quarry. You can see it on the Google Maps. Houses are shown at 273 meters in the south field of the quarry, 266 meters in the northeast, 266 meters in the west, and 100 and 108 meters in the southwest. And google map shows houses around this quarry. So permission cannot be given for this quarry.

In the western side of this quarry, Semparaipatti, Uthupatti village in field no.34 within 500 meters radius. It is also shown in village map computer map, field map. Tamil Nadu Minor Mineral Concession Rules state that the government should not give permission to this quarry because there was a government overhead reservoir, a bore well, and a government bore well within a radius of 500 meters. Therefore, no permission can be given to this quarry. Also in the west and south west field of the quarry Patta SF. no. 2/2,2/3,3/3,3/4, 10 meter gap should be given.

But Field No. 2/2,2/3,3/3,3/4 Minerals have been illegally mined at the site of the quarry. Therefore permission cannot be given for this quarry. English and Tamil EIA books have been given. A summary statement is shown on page 12 in the Project Summary. No permission can be given for the quarry, as there is illegal mining of minerals on both sides of the leasehold land. Along with the Environmental Impact Assessment Report, we insist to attach the 45 types of documents specified by the SEIAA. It contains only 10,15 types of documents. We insist on attaching 45 types of documents. Please write a letter to Tamil Nadu Environmental Impact Assessment Authority SEIAA through Pollution Control Board and through Department of Geology and Mines. Say you want to keep 45 types of documents. We can comment only by attaching documents. 30 to 40 public hearing meetings are going on all over Tamil Nadu. Comments can be made only if these documents are available.

Because we are local, we know and tell people who are nearby. We can express our views only if we have these documents. The biggest threat to nature destruction is in the Wayanad region, where nearly 1200 houses have been destroyed due to this type of nature destruction. 500,600 of them died. It did not give

the details of how many more people died. Wayanad is an example of how life can be lost if nature is destroyed. So please attach these documents. The owner of Virudhunagar quarry said that no matter how many documents we give, no matter how many comments we give, no matter how many violations there are, they go to SEIAA and pay money to buy permission. We have gathered in Chennai 1 month before to hold a continuous blockade protest against SEIAA on the coming 19th. Meanwhile, if you have seen, the next quarry meeting was held in Anjur village on 17th. They say it has been changed to 19th. District Environmental Engineer Mr. V. Jayakumar said. Please change the date of 19th because only people like us are giving opinions. In that case, if you put 19th in Anjur area, no one will talk. They say that if the quarry owner gives 1 lakh, constructs a road, builds a house and helps the temples. It is human nature to help. Whoever has money can help the temple too. Schools can be helped. It is human nature. So we insist on keeping 45 types of documents. The map showing the quarry in particular, the map of the village on the north side of Thirukuvalam on the west side. This quarry should not be given permission due to various violations. This quarry has obtained ToR only on 10.02.2023. In this the report it was examined for almost three months from 01.03.2022 to 31.05.2022 before issuing the letter. No permission was obtained.

They have given in the environmental impact report that they have taken water pollution, air pollution and noise pollution without taking permission for the consultation meeting which will be held almost 1 ¾ years, 1 1/2 years later. This is legally incorrect. Legal action should be taken on this. This meeting should be cancelled. There are various violations. This quarry should not be allowed. They say how the air environment, land environment, biodiversity and socio-economic environment are affected. water is said to be 30 feet to 36 feet. Doing so will affect the water supply. The quarries here are operating illegally. I have given 100 complaints. We have given more than 50 complaints that Prabhakaran Quarry, Mahendran Quarries are operating illegally. The people of this area are constantly complaining. This quarry is in operation. They stop for four days and then they keep breaking. We are telling the Tahsildar that if they give permission to the Anjagoundanpatti area, Water environment will be affected. The quarries that are already in operation have cut more than the given amount. Agriculture cannot be done in this area if the ground water is low. Goats and cows graze and farmers rely

on wells for farming. Agriculture depends on natural rainfall. They say 50 meters and 40 meters, if you examine all the 12000 quarries in Tamil Nadu, they have not mined as much as given in the mining plan. If you see only in Karur, they have imposed a fine of 160 crores on 46 quarries. They have fined 23 crore rupees for 1 quarry. They have measured only for 46 quarries. If we examine honest officers like Mr. Sakayam, there are various violations going on that are more than 1000 crores. More than 6 quarries are operating in this area. If you take too much in this area, it will be harmful.

Similarly, water environment, land environment, will be affected. Weather is affected. More than 6 quarries are operating in this area. We have given a complaint to the District Environmental Engineer. We have complained to the Deputy Director of Geology and Mines and to the District Collector, but it is illegal and the air pollution in the area is being affected to a great extent. If you have seen twenty days ago, Bala Blue Metals blasted at 6.30 pm in Punnamchatram area. A stone flew and fell on Gunasekaran's neck causing a cut. Fortunately, it did not fall on the neck. He survived by bending his neck. Otherwise, the life would be gone. They gave him only Rs.1000 and sent him out without knowing. Such damages are caused by blasting. Water environment, soil environment, air environment, sound environment, biodiversity environment We are not the only ones living here. This landscape is where all life forms, birds, reptiles and all living things live. Biodiversity is affected. Sparrows and myna species are all dying out due to blasting. They kept everyone as temporary workers, brought in people from northern states and paid them daily wages, and if they were beaten to death, they did not even give compensation. We bought 26 lakhs to a person from NTC Quarry. Last month, In Selvavinayaka Blue Metals, Taurus overturned and one person died. 8, 10 lakhs were paid due to continuous complaint. 10 lakh cannot save their livelihood. This quarry should not be given permission due to various violations. If you give permission, legal action will be taken as there is house, water body, temple, sacred symbols, within 100 meters. So I ask you not to give permission for this quarry.

4. Thiru. Marimuthu, Anjaagoundanpatti::

He greeted everyone; we have no other survival here. Something can be done only if this quarry comes. It is difficult to educate children in schools and colleges. He said that it would be good if the quarry work was done soon.

5. Thiru. A. Perumal, Kanjamarpatti:

He greeted everyone. This is our legacy business. Our 5 generations have known stonework since our grandfather's time. We have no agriculture. So children are studying by this quarry only. You can visit the quarry. No damages to the nearby area. The door of the house is clean. We definitely want this quarry. This industry is inherited and there is no garden. So this is the industry that needs to be looked at. Hence, permission can be given to this quarry.

6. Thiru. Murugan, Pannapatti:

He said that he has no objection for this quarry permission

7. Thiru. Saravanan, Pannapatti:

We are doing this stone quarry business. Through this profession we educate our children. He said there is no objection to the operation of this quarry.

8. Thiru. Perumal, Pannapatti

He greeted everyone. We have no other business except this business.

(There was an uproar in the crowd)

District Revenue Officer

He said everyone will be given a chance. It does not say that one should speak only by keeping the Proof. Those who wish to speak will be given opportunities to speak and said that you should not interrupt when others are speaking.

Thiru. Perumal

He concluded his speech by saying that the quarry should be built.

9. Thiru. Karthik, Anjaagoundanpatti::

He said that there is no objection to the operation of this quarry.

10. Thiru. Sekhar, Anjaagoundanpatti::

He greeted everyone. We do not know any other business and we depend on this quarry for our children's education. He said that it would be good if the stone quarry came.

(There was an uproar in the crowd)

District Revenue Officer

We allow everyone to speak. The Pollution Control Board registered the names of all. Your name was not recorded because you were late. You can post your

comments mentioning your name and village. He said that everyone will be given opportunities to speak.

11. Thiru. Ranjith, Pannapatti

He greeted everyone. They did not tell anyone personally in our town. They have given only leaflets. None of our villagers participated in it. They all say pannapatti. Who are all these people? We don't know. I am from pannapatti. The speakers are called pannapatti. Don't know who. We are asking the question because people who are not related to our town say so. The important point is that our town does not need this project. We have prepared the report. All the villagers have signed. We were there to give you after the meeting.

District Revenue Officer

The document you give, the video posted here and the letter will all be read and seen in Chennai. He asked you to make the points you came to make.

Thiru. Ranjith, Pannapatti:

He ended his speech by saying that we don't need this project.

12. Thiru. Jayaprakash, Pannapatti:

We know that this meeting is being held by the poster. No one else provided information. We know nothing. Pannapatti, Anjagoundanpatti are all lies. Where do they come from? what town He questioned that he did not know.

District Revenue Officer

This is a hearing for quarry. Can anyone come here and comment? As Shanmugam Ayya says, the house is 300 meters away. There is a water body at a distance of 500 meters. There is a carriageway. There is a high voltage power line. Feel free to give your opinions. He said that if the comments are recorded, we will send them to Chennai.

Thiru. Jayaprakash

As Ranjith Kumar said, we don't need a quarry. They say that we have been doing it traditionally for ten years. But there is no one here who does not know how to farm. What he says is surprising news. He says he is like a grandfather to me. I don't know how he would be if he left agriculture and went to quarry and breathed that air. This is sad news to say. He is not from our village. So our town does not need a quarry. The problem of people in Anjagoundanpatti not being able to breathe the blast and air pollution from the quarry. The child has asthma. Act with that in

mind. He concluded his speech by saying that the father of a child with asthma had arrived and he would also speak.

13. Thiru. Arumugam Anjaagoundanpatti:

He greeted everyone. Couldn't live near the quarry. Very dangerous. Rocks are abundant near settlements. Noisy at night. There are rocks near the house. Not suitable for human habitation. He said that if permission is given to the quarry, all the people should vacate the town. Do good to people and don't disturb them. If it explodes, it falls at home. We even filed a complaint with the panchayat. Stream water enters the house. Whatever you do, do it for the good of the people and keep the people alive.

14. Thiru. Ranjith Kumar, Anjaagoundanpatti::

He greeted everyone. Suddenly, there was an explosion. I don't know the hour. That child has a heart problem. He fears when it explodes. "I have a fear that something will happen to him because of that explosion," he said.

15. Thiru.R.S. Mukilan, Coordinator, Tamil Nadu Environment Protection Coordinator, Karur:

Karur District Administration and Tamil Nadu Pollution Control Board jointly conducting public hearing meeting for M/s. R.K. Panneer Selvam Rough Stone and Gravel Quarry located at S.F.No.3/2, Anjagoundanpatti Village, Aravakurichi Taluk, Karur District over an Extent of 0.88.00 Hectares, the officials from various departments and the police who have visited here, the journalists, the villagers, the quarry owners, social activists, people from the agricultural organization, who have been brought by the quarry owners. If this quarry operates, air pollution, soil pollution, noise pollution, water pollution, biodiversity pollution and socio-economic environment will be affected and how are we going to fix it, the designers of the project have given a summary report here.

This is the cluster Quarry which is located at Tirukkuvalam in Dindigul District which was adjacent to Anjagoundanpatti village. It can be situated in 1 acre, 2-acre area. On the basis that if there is 12 acres within 500 meters around, a consultation meeting has to be held for the Kungumaraj quarry, which can be within a radius of 500 meters from where the quarry is located. The basic decision is not made as to how many people spoke in support and how many spoke against in this hearing. Whoever gets the most votes in an election can be declared as the winner. But in

terms of the hearing, not like that. This project showed how the people who can operate this quarry will fix the air pollution, noise pollution, soil pollution, water pollution, biodiversity pollution, and how the socioeconomic status will be affected if this project comes. They have given a report after 3 months of research. A report of nearly 400 pages. I am here to talk about whether they can really fix it as they mentioned in the report and are they legal.

We have been working with the Honourable Sakayam IAS Investigation Committee appointed by Madras High Court and Delhi Supreme Court in the past to submit a report on how 1 Lakh 13 thousand crores of malpractice took place in Madurai District. On that basis, I have come with concern to protect this land. First of all you said a lot about the process of whether the basis for a plan is legal. Quarries are over-explored. They said that the timing of the explosion was wrong and they polluted the air. First of all, is this quarry operating as per the sitting criteria Minor Mineral Concession Act, 1959, Does this quarry exist? Section 36(1) of the Minor Mineral Concession Act says that the quarry should be operated at a distance of 50 meters i.e. 175 feet from the canal and public roads. We went through all the documents and village map given by them. As Comrade Shanmugam said, in its western part, there is the Therkupatti Panchayat, in the northern part, there is the Thirukkuvalam Panchayat in 100 meter.

Two village maps are required to understand this quarry premises completely. But this hearing is being held without such a map. However, when we researched with various documents and contacts we know, this Panneerselvam has a well within the quarry in the revenue department documents in their 3/2 quarry field. They said it was a new quarry. There is a well inside the quarry. It took yesterday on PC. In this picture, the UDR village map has also shown that there is a well. A quarry cannot be constructed where there is a well. But the consultation meeting for this quarry is going on today. This is a message that violates the rule of law first. Next, the location of this quarry can be seen on the village map in the same village on the eastern side. SF No. 2/2 & 2/3 there are large water bodies. The map is in a government document. They have demolished a building built at hundreds of crores in Chennai on the grounds that it is encroaching on water. Every day the High Court and the Supreme Court continue to give guidance as we all know. But there is a water source in SF. No. 2/3.

They have asked for permission in this Panneerselvam Quarry at SF No. 3/2 without even a 5 meter gap adjacent to it. The presence of water table is not only shown in the village map but also in FMB, such a water table is not shown. They never showed up in the mining plan. Even before the start of the quarry, they forge documents like this. They hide the truth. Then who will control all of them if the quarry starts working? Karur is 50kilometers away. It took us 1 hour to get there. Who will stop the say about this quarry? This is our question. They have committed such a huge fraud on the documents they can show. Not only that, if you look at the western field of the field where the quarry can be built, the same 2/2, 2/3 path is FMB. The footpath is not only shown in the village map, but also in the FMB and the other side of the road. If there is a footpath then leave a gap of 10 meters. If there is a footpath or a carriageway, leave a gap of 10 meters. The project designer and the quarry owner have concealed the existence of the footpath in government documents. Then there is no 10 meter gap to the footpath.

A stream was running in the western side of the quarry atSFNo.4/2. They said in the project description (PPT) that we will do quarry work at a distance of 50 meters from that stream. Shown on a map. That is, they have shown that we are extracting quarry stones at a distance of 50 meters from the quarry site. But they have already started working on the quarry in the project summary report they may have given. Respected SEIAA officials should also see this. They are asking for permission now. But they completely excavated that field without leaving a gap of 50 meters, which Mugilan did not go and take. The project designer has given it unknowingly in his document. How fraudulent they will be then. This should be taken into consideration by the district administration, that is, if the land is owned by him, he has the right to use only the upper part of the land. 3 feet below ground is fully Government property. That is why If you want to cut more than that, you have to get permission from AD Mines. But now they are asking for permission for quarry. But the quarry remains operational.

This is the proof that a Panneerselvam quarryhave gone for illegal mining. Along with that they have cut this too. It is 2 acres, so the District Administration, District Revenue Officer (DRO) have to come regarding this and you are the total responsibility of the Revenue Department, Village Administrative Officer, Tahsildar, RI, have come and we request you to investigate this and find out the truth in it and

take appropriate action. I said the quarry is unfit for operation as there is no 50 meter gap to the footpath. Section 36 1A of the Mineral Concession Rules clearly states that within 300 meters radius of this quarry, no quarry lease license shall be issued as indicated in the revenue department documents i.e. 50 years ago in the village map made on UDR in the field map made as UDR it is shown as a house in those records, the house may be demolished, the quarryman may have bought the house and demolished it, if so it is a house. Even if the house is demolished, the place is still a house, a house. Once something is done in the classification, it cannot be reversed.

What the law says is that a recognized house, approved plots, etc. must be indicated in such revenue documents. If not, the panchayat will have to do it, and we will all pay the money. In order to buy aEB line, any house in the panchayat should have paid a sum of money for it. If you want it, you should have bought it. That is the approved house, otherwise it is a green house built by the government, whatever the village may be, it should be considered as a house. If a house is bought in a bank account, that house will also come. So we went and saw, is it the same for this quarry? When you look at the map of the central government in the eastern part of this quarry, there are 2 houses in the southern part of the quarry field within a radius of 300 meters near the quarry. These houses are located on the southern strip within 100 meters of the main quarry as shown on page 11 of the Tamil Report. Apart from that, the northern part of this quarry is about 275 meters away in plot no.180 in Thirukkuvalam panchayat. We took the map from Kungumarajquarry.

There is a Perumal temple named Urimaikkaran Kovil at 275 m in SFNo. 180. The temple is within 300 meters. Apart from that we also visited this quarry. Kannimar temple in plot no. 29 which is popularly called Semparai in its southern part is in the government documents. This has been shown in government documents within a radius of 300 meters. Apart from this, we took it in Google. There are houses on the south side of the quarry, on the north side of the quarry, on the southwest field of the quarry. We are giving you these documents. 288 meters in the north and 273 meters in the south and 100 and 108 meters in the west northwest are shown as houses. Apart from that, the labourers have put up sheds within a radius of 300 meters. Similarly, in the next consultation meeting, all the quarries like Prabhakar Quarry where 5 people were killed in an explosion in Auriyur,

Virudhunagar district on May 1. Houses were affected within a distance of 3 km and many others were affected. Not only that, last year the Vijayalakshmi quarry, which was operating after permission was granted at Palladam Kodangipalayam, suffered an explosion and the Union Government's Soolur Airport, which is 3.5 kilometers away.

If you say, why the government keeps this rule, if you explode it, it will affect 300 meters. The Village Administrative Officer has given a certificate. 250 the Village Administrative Officer of this village has given a certificate. I certify that there are no residences, villages, temples or schools within a radius of 300 meters in the field where this quarry is to be located. This is a document issued by the Village Officer who may be in your field. It was given by the previous village administration officer. We have shown with evidence that there are so many documents. Then the village administrative officer comes to write the exam and after receiving various trainings, they come to work. 5 lakh, 10 lakh people take the exam for one job in the country. The village administration officer who is supposed to come to work without paying any kind of bribe and save the town and the district administration leaders are doing the work of destroying the town. In what way is this correct? fair? I don't know that. We have already lodged a complaint and on that basis a criminal case has been registered against the Village Administrative Officer at Chintamanipatti Police Station. A first FIR has been filed. Not without the knowledge of the village administrative officer. Before this, I had spoken in a hearing meeting a year ago. He has given only in that period.

Then I request that criminal action should be taken against the village administrative officer who issued such an illegal document. Not only that, the Village Administrative Officer had come for giving such false evidence. He said that the District Collector of Tirupur should take action in Gangeyam. The Village Administrative Officer has written his confession to the Tahsildar. I have done such a mistake in ignorance and henceforth I will not do this again the village administration officer of Gangeyam Taluk, Kuttapalayam village Tamilselvi has written on 05.07.2024 that I have made a mistake due to ignorance and I will make sure that this mistake does not happen from now on. A circular should now be issued to the officers who may be present. We had already obtained a certificate from the Land Survey Department. You have to suggest what can be found in the government

documents only from the UDRmap. They have received an order under the Right to Information Act and moved to Namakkal district. The assistant director of land survey department said that the village administrative officer should recommend and give the certificate.

This week Erode District Collector Honourable Mr. Sungarao has given a statement accepting our request. On 02.09.2024, the land surveyors working under the control of Assistant Director to prepare distance measurement map report related to quarry and send information about checking house, house, stream path with village map, field map. I said stream and footpath in the private leased land. They say that it has nothing to do with the lease on private land. This is not the case even in private leased land, even though it is mentioned as odai and canal, it is reported to be the property of the government. The details and the extent of the land, if the houses recorded in the field map records are dilapidated or demolished, they should be recorded as originally indicated and the house, house, stream, path recognized in the distance measurement map report related to quarry should be checked against the village map, field map and a record. He has given last week that the information is being communicated to all land surveying staff through this to all Land Surveyors Erode District Maintenance Inspector, Erode and Kopichettipalayam and Circle Divisional Inspectors.

The Erode district administrator has said that he is giving to the revenue department as well. Karur district should implement this before this. If there is such a thing, no one has a problem implementing it. Today is not like the past. All these records are recorded in SEIAA. I have met them twice. I also saw the Member Secretary of SEIAA. They bow their heads while submitting everything in this document. Unable to answer. What we give is the truth, they do not respond to the complaint we give and they say that action should be taken against the District Collector of Namakkal, Erode District Collector and Tirupur District Collector, that the roads are illegal. The quarry Owners' Association is giving a live interview to the television saying that it is enough to pay all the illegal quarries. The Chief Minister of Tamil Nadu has given a letter and quarry association has given that letter to me. So everyone knows that direct bribery takes place. Everyone knows that SEIAA has done corruption directly. Therefore, Tamil Nadu environmental organizations, farmers' organizations, people's movements and anti-bribery movements have come

together to hold a protest at the Panagal House in Chennai next week, demanding that all the officials in this body, which can be called the State Environmental Impact Assessment Authority, can be run independently like the Election Commission, should be weeded out and honest officials should be appointed there. In this regard, we took a petition to the district head in all the district capitals in Tamil Nadu on the 1st. Because this is a place that everyone should work together to protect. Earthquake hit Aravakurichi on 26.08.2024. An earthquake of 3 rictor has already occurred in Karur. Karur is the hottest place in Tamil Nadu at 116 degrees Fahrenheit. Every year in the month of June they take more vacations. Why does someone rob? Someone stealing community property? Who is affected? It was here that the building shook in Shivanmalai area of Gangeyam Vellakoviland Keeranur area of Dindigul district and it was recorded in the video. But when we go to the government and ask, they say we don't have any record.

It is recorded in the video that they don't have it. We have asked this as a white paper from the District Collector of Karur. We have also asked the District Collector of Tirupur. Because today the Wayanad incident is the biggest lesson. In 2010, Madhav, an environmental activist and professor appointed by the Union government, studied the Western Ghats in Kharg and said in 2010 that 3 talukas in Wayanad are prone to landslides. The report was trashed by the government. 500, 600 dead bodies have been found. Another 100 bodies are still unaccounted for. Millions of people perished. The reason is that the quarries and buildings built there are contrary to nature and the tea plantations are created by destroying trees. That is what happened here. So we speak with concern that this area should not be destroyed like that. People are told that quarrying gives them employment. 1 lakh foreigners are very happy in Karur. Who can get employment for those who come from outside the district and from outside the state? No one can be seen working in the quarry. No one breaks stone with stone hands. If you want to run Breaker, you should study the relevant department. There are only 3 or 4 people to help, the normal workers and everyone else is just hustling around. He didn't want to make a living by driving a truck in the quarry. Shanmugam said that there are so many quarries running here. Why take this Paneerselvam Quarry. Tell them that they are working hard for any business. Tell me that they have given me PF, ESI and Insurance. Say I will get 25 lakhs, 50 lakhs if I die in the quarry. In MLA Navamani

blue metal, We fought and bought 24 lakh rupees. Last week, a stone fell on the neighbouring gardener and they paid 10,000 and settled it without a case. Many deaths are covered up. What I am saying is that this quarry not only violated all the rules but also what the Minor Mineral Concession Rule says, if there is a water loading system set up in bodies like central or state government departments and Tamil Nadu Water and Drainage Board within a distance of 500 meters from the place where the quarry is operating, the quarry should not be set up.

We know where and what is in that area. There was a water tank adjacent to the Karur counter garden. Now, because of this problem, water is not released there. There is a 10 village around the Karurcounter estate. Due to the problem of the quarry, water is not released there. At the south side of there is Semparai and Uthuppati. Such water harvesting systems are there. Similarly, Anjagoundanpatti town is far away. But there is a government borewell that takes water on the way there, which can be put into the tax money of the people. Therefore permission should not be given for this quarry. Likewise, no electric line should be placed within 540 meters of the quarry. Within this quarry there are labour quarters. For that they have given EB Line in 50 meters. Similarly, they have hidden the presence of a stream at 50 meters. No 10 meter gap for footpath. There are houses at a distance of 300 meters. These houses are also in government documents. There are temporary permanent residences. There is low voltage electricity. At a distance of 500 meters there is an overhead reservoir tank bore well. 2 years ago Adibhumi company had given a 700 page attachment to the budget consultation meeting. Since they told the truth, this time they gave it without attachments. Can marriage be stopped if combs are removed? So you give all the documents to AD Mines and SEIAA when District Revenue Officer and District Environmental Engineer ask permission.

But when it comes to pollution control board, upload all the documents on the internet and the problem will be over. If it's on the internet, who's going to ask? They had already given attachments to 1007 pages in the hearing held at Pachampalayam, Coimbatore. We request that this be done because we said so. Similarly, the date given by the Tamil Nadu Environmental Assessment Authority (SEIAA) for the inspection period is 10.02.23. It is said that the study was carried out from 01.03.2022 to 31.03.2022 during the post monsoon season to assess the

environment. They say they did it a year ago. You say we tested the air at eight places. Electricity is required to analyze the air. It is said that we took a report every hour for 3 months to analyze the air at eight places. Then when you study for three months, the electricity consumption should be high. You may have picked up electricity at home.

You mention the location where the air was tested. But tell me where you got the electricity from. The biggest protest in Perundurai Chipgat has been going on for a year. I said give me a machine to measure the air. There is only one machine in the north side. It is like a feeder because the wind direction is different. We are struggling to put four machines in four directions. The district head and minister Muthuchami said that we will arrange something soon and put it in Perundurai. But is it true that they say they have studied in eight places? Find out what the effects of wind are. If someone is taking medicine for sugar today, it is because of air pollution. Tamil Nadu is very affected by B2 type sugar air pollution. If sugar comes at five years of age, infertility will occur. For the next generation here, these miners blast, and the fumes come for $\frac{3}{4}$ of an hour. What are we going to give children who can breathe air? Sugar comes at the age of 20. If you get married, wherever you look at the sterilization centre, both men and women are having children at the age of 40. It should be realized that this is also a reason for these atrocities. We have even brought the prescription. This vulnerability exists near all quarries.

Those who can speak should speak truthfully, honestly and conscientiously. The earthquake has arrived. Therefore, everyone has the responsibility and duty to protect this land before it comes. This Anjagoundanpatti revenue village belongs to Pallapatti Municipality. We went to Pallapatti and studied the water environment. This report has been taken from the report issued by the Pollution Control Board 2020 of the Central Public Works Department of the Union Government. Karur district, Aravakurichi Taluk, Pallapatti sub-circle has taken more water. They have given that if it comes more than this, sea water will come. They say sea water will reach Karur too. One more thing he denied in this inspection report is that he came there and said that the water condition is not good but it will get better. Mukilan did not say that the water that can be here is mixed with that particle which can be called excrement, it is in their report. I will tell you about the poison as well. Similarly, they have said in their thesis that there is a lot of toxic substances mixed in. So should this area

survive? Do you want to die? Are we going to help to destroy or are we going to help to live? All the Quarry Ministers present here are not those who broke their hands by breaking stones as this Periyar said in the past. They run this by investing huge crores of rupees. We know areas where everyone can be. Why have they come here, if there is no vibration here, they have come here so that they can make some offer if it affects them. Let me tell you one more thing. The quarrymen who are here are seeking permission for Panneerselvam Quarry. All of them are operating in violation of the law. A quarry should operate only from 7 am to 5 pm. Not a single load should go beyond 5 o'clock. Excess mining has also carried out without permission.


Likewise, there is a stream on the east side and north side of Kungumaraj Quarry. There should be a gap of 50 meters and it is not. We are continuously telling the collector of that town. Sivajiganesan Quarry at Field No. 27, 28, which has been cleared here, has been illegally mining for a year now. They are smuggling minerals illegally. "The biggest problem for us is that we need to be told where the explosives came from to extract more than the amount of stones allowed to operate this illegal quarry," he said. Explosives are being brought illegally in Thirukovilur village, which is adjacent to Anjagoundanpatti village here. So what action has been taken.

This is what we were saying. Two people are said to have died in an explosion at Tunganayakanpalayam quarry in Erode district. If you want 50 lakh cubic meters of stone, 250 crore rupees, 2 thousand tons of ammunition in 200 lorries, a quarryman has come and registered that situation should not come to Karur. How many phone calls will Shanmugam make to the Tahsildar, we will talk, we will petition. Criminal, Athur union secretary obtained a false statement saying that he asked to cut the stones that might be on I. Periyasamy road in Dindigul district of this district. He was in jail for 2 months. A case has been filed in Pattivariyampatti Palayam till today and it is in Nilakottai police station. A case has been filed against a minister in Karur district. But what is the action for Sivajiganesan and Panneerselvam quarries operating here? We don't even know who the face is? The problem isn't that. It is our duty to point out if it is wrong. In today's Tamil Nadu chief ministerial election campaign, Mukilan was attacked, jailed and bullied to stop sand robbery in Karur and asked for votes. We have lost farmer Jaganathan for illegally blocking the quarry. 2 years ago district environmental engineer Jayalakshmi went

along and closed the quarry was Killed by the mercenaries on the 3rd day of closure. The quarry owner has been away from Gundas for a year. We work with our lives everyday. Action should be taken against them. He said that the complaint has been received and now the Tahsildar, Village Administrative Officer should be removed from their posts, District Collector and Superintendent of Police should also be removed from their posts. We asked all Tahsildars and RDO that soon they will cut down what you have sealed in 14 consultation meeting in Erode TN camp. When a crime is committed, appropriate action should be taken against it. People trust you.. Don't help to destroy this land. This Panneerselvam Quarry should not be given permission as it is against the Act. I am telling you that if you take a bribe of 5 crores then you have pay the consequences accordingly.

The District Environmental Engineer said that the comments of the public held in this hearing will be recorded in video and text form and will be sent to the State Environmental Impact Assessment Authority, Chennai.


**District Environmental Engineer,
Tamil Nadu Pollution Control Board,
Karur**


**District Revenue Officer,
Karur District.**



தமிழ்நாடு மாசு கட்டுப்பாடு வாரியம்

கரூர் மாவட்டம், அரவக்குறிச்சி வட்டம், எருமாப்பட்டி கிராமம், பன்னப்பட்டி, பிரிமியர் பிளஸ் திருமண மண்டபத்தில் 12.09.2024 அன்று காலை 10.00 மணியளவில் நடைபெற்ற கரூர் மாவட்டம், அரவக்குறிச்சி வட்டம், அஞ்சாகவுண்டப்பட்டி கிராமம், புல எண். 3/2-ல் 0.88.0 ஹெக்டர் பரப்பளவில் அமையவுள்ள தி/ள்.R. K.பன்னீர்செல்வம் சாதாரண கல் மற்றும் கிராவல் குவாரி திட்டப் பணிக்கான பொதுமக்கள் கருத்துக் கேட்புக் கூட்ட நடவடிக்கை விபரங்கள்:

பங்கு பெற்றோர்:

1. திரு. ம. கண்ணன்,
மாவட்ட வருவாய் அலுவலர்,
கரூர் மாவட்டம்.
2. பொறியாளர். வெ. ஜெயக்குமார்,
மாவட்ட சுற்றுச்சூழல் பொறியாளர்,
தமிழ்நாடு மாசு கட்டுப்பாடு வாரியம்,
கரூர்.
3. பொதுமக்கள்- (இணைப்பில் உள்ளபடி)

மாவட்ட சுற்றுச்சூழல் பொறியாளர்:

மாவட்ட சுற்றுச்சூழல் பொறியாளர் அவர்கள் தனது வரவேற்புரையில் மாவட்ட நிர்வாகம் மற்றும் தமிழ்நாடு மாசு கட்டுப்பாடு வாரியத்தின் சார்பாக, பொதுமக்கள் கருத்து கேட்புக் கூட்டத்திற்கு கலந்து கொள்ள வருகை தந்துள்ள அனைவரையும் வரவேற்பதாக கூறினார். மேலும், தி/ள். R.K.பன்னீர் செல்வம் சாதாரண கல் மற்றும் கிராவல் குவாரி தொடர்பான பொதுமக்கள் கருத்துக் கேட்புக் கூட்டத்தினை நடத்தி தருவதற்காக விண்ணப்பம் செய்திருந்தனர். சுற்றுச்சூழல் தாக்க மதிப்பீட்டு அறிக்கை, 2006 உத்தரவின்படி, மேற்படி திட்டத்திற்கு பொதுமக்களின் கருத்துக்களைக் கேட்டு அறிவது கட்டாயம் ஆக்கப்பட்டுள்ளது. எனவே இன்றைய தேதியில் கருத்துக் கேட்புக் கூட்டம் நடைபெறுகிறது. இது தொடர்பாக ஏற்கனவே 07.08.2024 நாளிட்ட தினந்தந்தி தமிழ் நாளிதழ் மற்றும் 07.08.2024 நாளிட்ட தி நியூ இந்தியன் எக்ஸ்பிரஸ் ஆங்கில நாளிதழில் விளம்பரம் செய்யப்பட்டுள்ளது எனவும், இந்த திட்டம் தொடர்பான சுற்றுச்சூழல் தாக்க மதிப்பீட்டு அறிக்கையின் நகல்கள் ஒரு மாதத்திற்கு முன்பாகவே மாவட்ட ஆட்சித் தலைவர் அலுவலகம், மாவட்ட தொழில் மையம் மற்றும் ஊராட்சி ஒன்றியம் அலுவலகம் உள்ளிட்ட இடங்களில் பொதுமக்களின் பார்வைக்கு வைக்கப்பட்டிருந்ததாகவும் கூறினார். மேலும், கூட்டத்தை பற்றிய பொது அறிவிப்பு ஒலி பெருக்கி, துண்டு பிரசாரம், கவரொட்டி மூலமாக 09.09.2024 அன்று அஞ்சாகவுண்டப்பட்டி மற்றும் அதனை சுற்றியுள்ள கிராமங்களில் மேற்கொள்ளப்பட்டதாக தெரிவித்தார். மேலும், மேற்படி திட்டம் தொடர்பான தமிழ் மற்றும் ஆங்கில சுருக்கு அறிக்கை தமிழ்நாடு மாசு கட்டுப்பாடு வாரியத்தின் இணையதளத்திலும் பொதுமக்கள் பார்வைக்கு பதிவேற்றம் செய்யப்பட்டுள்ளதாக தெரிவித்தார். பின்னர் மாவட்ட வருவாய் அலுவலர் அவர்களை கூட்டத்திற்கு தலைமையேற்று நடத்தி தருமாறு கேட்டுக்கொண்டார்.

மாவட்ட வருவாய் அலுவலர்:

தலைமை உரையாற்றிய மாவட்ட வருவாய் அலுவலர் அவர்கள் கருத்துக் கேட்புக் கூட்டத்திற்கு வந்த அனைவரையும் வரவேற்றார். தி/ள். R.K. பன்னீர் செல்வம் சாதாரண கல் மற்றும் கிராவல் குவாரி என்ற சாதாரண கல் குவாரி தொடர்பாக அஞ்சாகவுண்டப்பட்ட கிராமத்தில் புல. எண். 3/2 -ல் பொதுமக்கள் கருத்துக்கேட்டு கூட்டம் அரசு வழிகாட்டுதலின்படி நடத்தப்படுவதாக தெரிவித்தார். இத்திட்டம் தொடர்பான தகவல்கள் ஏற்கனவே இணையதளங்களில் பதிவேற்றம் செய்யப்பட்டு உள்ளதாகவும் தெரிவித்தார். பின்னர் பொதுமக்கள் தங்கள் கருத்துக்களை எவ்வித தயக்கமின்றி தெளிவாகவும், சுருக்கமாகவும் தெரிவிக்குமாறும் கேட்டுக்கொண்டார். இந்த பொதுமக்கள் கருத்துக்கேட்டு கூட்டத்தில் கலந்து கொள்ளும் பொதுமக்களின் அனைத்து கருத்துக்களும் எவ்வித பாகுபாடுமின்றி அரசுக்கு அனுப்பி வைக்கப்படும் என்றும் தெரிவித்தார். மேலும் இத்திட்டம் தொடர்பான தகவல்களை விளக்கக் காட்சியாக நிறுவனத்தின் திட்ட ஆலோசகர் தற்போது உங்களுக்கு விளக்கமாக தெரிவிக்க உள்ளனர் என்று தெரிவித்தார்.

சுற்றுச்சூழல் ஆலோசகர், ஆதிபூமி மைனிங் மற்றும் என்விஹோ டெக் பிளாவேட் லிமிடெட்:

இந்த பொதுமக்கள் கருத்துக்கேட்டுக் கூட்டத்தில் கலந்து கொள்ளும் மாவட்ட வருவாய் அலுவலர் மற்றும் மாவட்ட சுற்றுச்சூழல் பொறியாளர் உள்ளிட்ட அனைத்துத் துறை அரசு அலுவலர்களையும் பத்திரிக்கை நண்பர்களையும், சுற்றுச்சூழல் ஆர்வலர்களையும் மற்றும் காவல்துறை அதிகாரிகளையும் வரவேற்பதாக தெரிவித்தார். இவர் உத்தேசிக்கப்பட்டுள்ள திட்டம் குறித்த விவரங்களை கீழ்க்கண்டவாறு விவரித்தார்.

1. சுரங்கத்தினை பற்றி ஓர் அறிமுகம்
2. முன்மொழியப்பட்ட குவாரி குத்தகை பகுதியின் இருப்பிடம் காட்டும் வரைபடம்
3. குவாரியின் இருப்பிடம் காட்டும் டோபோஷீட்
4. திட்ட சுருக்கம்
5. குவாரியின் குத்தகை எல்லை மற்றும் ஒருங்கிணைப்புகளைக் காட்டும் கூகுள் படம்
6. தள புகைப்படங்கள் – குத்தகை பகுதியின் பொதுவான பார்வை
7. ஆண்டுவாரியான உற்பத்தி
8. குத்தகைத் திட்டம்
9. புவியியல் மற்றும் மேற்பரப்புத் திட்டம்
10. புவியியல் குறுக்குவெட்டு
11. முதல் மூன்று ஆண்டுகளுக்கு ஆண்டு வாரியான வளர்ச்சி மற்றும் உற்பத்தித் திட்டம்
12. நான்காவது மற்றும் ஐந்தாவது ஆண்டிற்கான வளர்ச்சி மற்றும் உற்பத்தித் திட்டம்
13. கருத்தியல் திட்டம்/சுரங்க மூடல் திட்டம்
14. சுற்றுச்சூழல் திட்டம்
15. அருகிலுள்ள அமைப்புகள்
16. சுற்றுச்சூழல் அமைப்புகள்
17. முன்மொழியப்பட்ட திட்டத்தளத்தைச் சுற்றி 1 கி.மீ, 5 கி.மீ மற்றும் 10 கி.மீ சுற்றளவு செயற்கைக்கோள் வரைபடம்
18. முன்மொழியப்பட்ட திட்டத்தளத்தைச் சுற்றி 10 கி.மீ சுற்றளவில் போக்குவரத்து வலைமைப்பை காட்டும் செயற்கைக்கோள் வரைபடம்
19. சுற்றுச்சூழல் பண்புக்கூறுகள்

20. ஜியோ குறிப்பிடப்பட்ட டோபோஷீட் 10தகி.மீ சுற்றளவில் சுற்றுச்சூழலூ கண்காணிப்பு நிலையங்கள்
21. தரவு சேகரிப்பு
22. மைய மற்றும் இடையக மண்டலத்தில் காற்று மாதிரி
23. மைய மற்றும் இடையக மண்டலத்தில் இரைச்சல் மாதிரி
24. மைய மற்றும் இடையக மண்டலத்தில் நீர் மாதிரி
25. மைய மற்றும் இடையக மண்டலத்தில் மண் மாதிரி
26. ஆய்வு பகுதியில் சுற்றுப்புற காற்றின் தரம்
27. மைய மற்றும் இடையக மண்டலத்தில் PM10-ன் மொத்த கணிக்கப்பட்ட GLC
28. காற்று சூழலுக்கான தணிப்பு நடவடிக்கைகள்
29. சுரங்க பகுதி மற்றும் சுற்றுப்புற பகுதி சத்தத்தின் அளவுகள்
30. மையமண்டலம் மற்றும் இடையக மண்டலத்தில் கணிக்கப்படும் இரைச்சல் அளவுகள்
31. முன்மொழியப்பட்ட சுரங்க நடவடிக்கை காரணமாக இடையக மண்டலத்தில் ஒலி பரவல்
32. சத்தம் குறைப்பு நடவடிக்கைகள்
33. அடிப்படை நீர் தர முடிவுகள்
34. நீர் புவியியல் அம்சங்கள் டிரான்ஸ்மிசிவிட்டியை அடையாளம் காண பம்ப் சோதனை ஆய்வு
35. பம்ப் சோதனையின் விவரங்கள்
36. ஜியோ ரெசிஸ்டிவிட்டி சர்வே
37. ரெசிஸ்டிவிட்டி சர்வேயின் முடிவுகள்
38. நிலத்தடி நீருக்கு எதிர்ப்பார்க்கப்படும் தாக்கம்
39. மண்ணின் இயற்பியல் மற்றும் வேதியியல் அளவுருக்கள்
40. நில அதிர்வுகள் அதிர்வுகளை கட்டுப்படுத்துவதற்கான தணிப்பு நடவடிக்கைகள்
41. நிலபயன்பாடு / முன்மொழியப்பட்ட குவாரியின் 10 கீ.மீ சுற்றளவில் திட்ட ஆய்வுப்பகுதியின் நிலப்பரப்பு
42. LU/LC வகுப்புகள் மற்றும் 10 கி.மீ சுற்றளவில் அவற்றின் நில பயன்பாடுகள்(ஹெக்டரில்)
43. மக்கள்தொகை பண்புகள் - திருக்கூரணம் கிராமம்
44. சூழலியல் மற்றும் உயிரியல் பன்முகத்தன்மை கோர் மற்றும் பஃபர் மண்டலத்தில் உள்ள தாவரங்கள்
45. கோர் மற்றும் பஃபர் மண்டலத்தில் உள்ள விலங்கினங்கள்
46. அடுத்த ஐந்து ஆண்டுகளுக்கு முன்மொழியப்பட்ட சாதாரண கல் மற்றும் சரளை குவாரியின் காடுவளர்ப்பு திட்டம்
47. திட்ட செலவு
48. சுற்றுச்சூழல் மேலாண்மை திட்ட செலவு
49. CER செயல்பாடு மற்றும் CER செயல்பாடற்கு ஒதுக்கப்பட்ட செலவு
50. முடிவுரை

மாவட்ட சுற்றுச்சூழல் பொறியாளர்:

பொதுமக்கள் தங்களது பெயர் மற்றும் முகவரியினை பதிவு செய்துவிட்டு அதன்படி இத்திட்டம் குறித்த கருத்துக்களை தெரிவிக்குமாறு கூறினார்.

1. திரு.தங்கமணி, அஞ்சாகவுண்டன்பட்டி:

அனைவருக்கும் வணக்கம். எங்களுடைய நன்மைக்கு, இந்த சிறிய தொழில் தொடங்கினால் சுற்றியுள்ள அனைத்து கிராமங்கள் பயனடையும். இதற்கு தகுந்த முயற்சி எடுத்து தருமாறு கேட்டுக்கொள்கிறோம் என்று கூறினார்.

2. திரு.மகேந்திரன், கஞ்சபாவன்பட்டி:

இந்த திட்டத்தினால் மக்களுக்கு வாழ்வாதாரம் நன்றாக உள்ளது. இத்திட்டத்தை நான் வரவேற்கிறேன் என்று கூறினார்.

3. திரு.ந.சண்முகம், சட்ட வினோத கல்குவாரி எதிர்ப்பு இயக்கம், கரூர்:

கரூர் மாவட்ட நிர்வாகமும், தமிழ்நாடு மாசு கட்டுப்பாடு வாரியமும், இணைந்து நடத்தும் கரூர் மாவட்டம், அரவக்குறிச்சி வட்டம், அஞ்சாகவுண்டன்பட்டி கிராமம் புல எண்.3/2-ல் 0.88 ஹெக்டேரில் அமையவுள்ள திரு.R.K.பன்னீர்செல்வம் சாதாரண கல்குவாரி கருத்துக்கேட்புக் கூட்டத்திற்கு தலைமையேற்று வந்திருக்கும் மாவட்ட வருவாய் அலுவலர் அவர்களுக்கும் மாவட்ட சுற்றுச்சூழல் பொறியாளர் அவர்களுக்கும் முதற்கண் எங்களது வணக்கத்தை தெரிவித்துக் கொள்கிறேன். நாங்கள் பல்வேறு விதமான கல்குவாரி கருத்துக்கேட்புக் கூட்டத்தில் கலந்து கொண்டுள்ளோம். இந்த கல்குவாரிக்காரர்கள் கோவில் மற்றும் பள்ளிகளுக்கு நன்கொடைகள் மற்றும் பல உதவிகள் செய்கிறார்கள் என்று பல்வேறு கூட்டங்களில் அனைவரும் பேசுகிறார்கள். ஆனால் தமிழ்நாடு அரசு கல்குவாரி இயங்க வேண்டும் என்றால் அதற்கு ஒரு சட்டம் இயற்றி உள்ளார்கள். அது தமிழ்நாடு சிறுகனிம சலுகை விதி 1959. இந்த சட்டம் தான் கல்குவாரி இயங்க வேண்டும். அதாவது மனிதன் வாழ்வதற்கு இந்திய அரசியலமைப்பு சாசனம் இருக்கிறதோ, அதேபோல் ஒரு கல்குவாரி இயங்க வேண்டும். இந்த சட்டப்படிதான் இயங்கவேண்டும். இந்த சட்டத்தை மீறினால் அந்த கல்குவாரிக்கு அனுமதி கொடுக்கக்கூடாது. கொடுக்கவும் முடியாது. இதுதான் நடைமுறை அப்படி பார்த்தால் இந்த கல்குவாரி, பன்னீர்செல்வம் கல்குவாரி புல எண்.3/2, 0.88 ஹெக்டேரில் அமையவுள்ளது. அரசு விதிமுறை மற்றும் அரசின் சிறுகனிம சலுகைவிதி 1959 பிரிவு 36/1 ன்படி சட்டத்திற்கு புறம்பாக குவாரி புலத்திற்கு அருகில் உள்ள நீர்நிலைக்கு 50 மீட்டர் இடைவெளிவிடாமலும், 300 மீட்டர் சுற்றளவில் வீடுகள் இருப்பதும், தொழிலாளர்கள் குடியிருப்பு அதாவது தற்காலிக, நிரந்தர வீடுகள் இருப்பதாலும் அடுத்துள்ள குவாரி புலத்திற்கு 10 மீட்டர் இடைவெளி இல்லாமல் கனிமம் வெட்டி எடுத்து இருப்பதால் தாழ்வு அபத்த மின்சார லைனுக்கு 50மீட்டர் இடைவெளி இல்லாமல் இருப்பது போன்ற பல்வேறு விதிமீறல்கள் இருப்பதை சுட்டிக்காட்டுகிறோம்.

அதனடிப்படையில்தான் இந்த கல்குவாரிக்கு அனுமதி தரக்கூடாது என்பதற்காக நாங்கள் பேச வந்துள்ளோம். இந்த குவாரியின் புலத்திற்கு அருகில் ஓடைகள், வாய்க்கால், நீர்நிலைகள் இதற்கிடையில் 50 மீட்டர், அதாவது 175 அடி இடைவெளிவிடவேண்டும் என்று குவாரிக்கு விதி இருக்கின்றது என்று தமிழ்நாடு சிறுகனிம சலுகை விதி கூறுகிறது. கல்குவாரி அமையும் புல எண்.3/2 மேற்குப்புலத்தில் புல எண்.2/2, 2/3 ஆகியவற்றில் நீர் நிலைகள், ஓடைகள் மற்றும் நடைபாதைகள் செல்கிறது. இது கிராம நிர்வாக வரைபடத்தின் புல வரைபடத்தில் கணினி வரைபடத்திலும் காட்டப்பட்டுள்ளது. இந்த நீர்நிலை ஓடை செல்வதை நடைபாதையாக பயன்படுத்தியதால் கற்களைக் கொண்டு செல்கிறார்கள். அந்தப் பகுதியை நாங்கள் பார்த்துவிட்டுதான் வந்துள்ளோம். அதாவது தமிழ்நாடு சிறுகனிம சலுகை விதி 1959-ன்படி குவாரிக்கு 50 மீட்டர் இடைவெளிவிட்டுத்தான் ஓடைகள் நீர்நிலைகள் செல்ல வேண்டும்.

அதாவது சுரங்க திட்டத்தில் நீர்நிலைகள் ஓடைகள் இருப்பதைக் காட்டாமல் தயாரித்து இருப்பது சட்டப்படி விதிமீறல்கள் ஆகும். கல்குவாரி அமையும் புல எண்.3/2-ல் கிழக்கு புறத்தில் புல எண்.4-ல் ஓடை செல்கிறது. இது கிராம புலவரைபடத்திலும் கணினி வரைபடத்திலும் காட்டப்பட்டுள்ளது. ஓடையிலிருந்து கல்குவாரிக்கு 50 மீட்டர் அதாவது 175 அடி இடைவெளிவிடவேண்டும் என்று தமிழ்நாடு சிறுகனிம விதி 1959 பிரிவு 36-ன்படி என்று சுரங்க திட்டத்தில் கூறப்பட்டுள்ளது. ஆனால் 175 அடி இடைவெளிவிடாமல் சுரங்கப்பணி மேற்கொள்வது சட்டப்படி விதிமீறல்கள் ஆகும். ஆகவே இக்குவாரிக்கு எவ்விதத்திலும் அனுமதி கொடுக்க முடியாது. ஏற்கனவே இக்குவாரி இயங்கிக் கொண்டுள்ளது. அதிலும் பல்வேறு விதிமீறல்கள் உள்ளது. அதற்கு எதிராக நாங்கள் பல்வேறு கருத்துக்கள் கூறியும் அது தற்போதும் இயங்கிக் கொண்டுள்ளது. சென்னை உயர்நீதிமன்றம் அதாவது நில நிர்வாகம், உதவி ஆணையர் கூறியுள்ளார்கள். தனியார் பட்டா நிலத்தில் இருந்தாலும் அதாவது ஓடை, நிலவியல் பாதை, குஸ்தி பாதை போன்றவற்றின் வருவாய் நிலத்தை ஆணை.26 பிரிவு 15-ன்படி அரசாணை ஓடை மற்றும் பாதை அரசின் சொத்து என்று தெளிவாக கூறப்பட்டுள்ளது. இந்த தகவலை தகவல் அறியும் உரிமைச் சட்டத்தில் போட்டு வாங்கியுள்ளோம். இதை நாங்கள் ஒவ்வொரு கூட்டத்திலும் கூறுகின்றோம். அதற்கான ஆணையும் இதில் இணைத்துள்ளோம். எனவே நீர்நிலை, ஓடை தனியார் பட்டா நிலத்தில் இருந்தாலும் அது அரசு சொத்துதான். இந்த கிராம வரைபடத்தில் கல்குவாரிக்கும், ஓடைக்கும் இடைவெளிவிடாமல் எதிராக இருப்பதால் இந்த குவாரிக்கு சட்டப்படி அனுமதி தர முடியாது. எனவே தமிழக அரசு அனுமதி தரக்கூடாது.

எனவே நீர்நிலை, ஓடைக்கு இடைவெளிவிடாமல் இருப்பதால் தமிழ்நாடு மாசு கட்டுப்பாடு வாரியம் இசைவாணை கொடுக்கக்கூடாது. மேலும் நடைபாதை, வண்டிப்பாதை இருந்தால் 10 மீட்டர் இடைவெளி விடவேண்டும் தமிழ்நாடு சிறுகனிம சலுகைவிதி 1959 கூறுகிறது. அதாவது கல்குவாரி 3/2-ற்கு மேற்குப்புறத்தில் புல எண்.2/2, 2/3 ஆகியவற்றில் நடைபாதை செல்கிறது. இது கிராம வரைபடம், புல வரைபடம் மற்றும் கணினி வரைபடத்திலும் காட்டப்பட்டுள்ளது. கல்குவாரி புலத்திலிருந்து நடைபாதைக்கு தமிழ்நாடு சிறுகனிம சலுகை விதி 1959 36/1 பிரிவின் படி 10 மீட்டர் இடைவெளி விடவேண்டும். ஆனால் சுரங்க திட்டத்தில் நடைபாதை இருப்பதை காட்டாமல் இருப்பது சட்டப்படி விதிமீறல் ஆகும். மேலும் சென்னை உதவி ஆணையர் பிரிவு 15-ன்படி ஓடை, குஸ்தி பாதை இருந்தால் அது அரசு சொத்து என்று அரசாணை கூறுகிறது. அதேபோல் தாழ்வழுத்த மின்சாரம் இருந்தால் 50 மீட்டர் இடைவெளி விடவேண்டும் என்று தமிழ்நாடு சிறுகனிம சலுகை விதிகள் கூறுகிறது. அந்த கல்குவாரியில் உள்ள தொழிலாளர்கள் குடியிருப்பு போன்ற கட்டமைப்புகளுக்கு இந்த மின்சாரம் கொண்டு செல்கிறார்கள். ஆனால் தமிழ்நாடு சிறுகனிம சலுகை விதிப்படி 50 மீட்டர் இடைவெளிவிட்டு தான் மின்சாரப்பாதை செல்லவேண்டும்.

ஆனால் சுரங்கத் திட்டத்தில் தாழ்வழுத்த மின்சாரம் செல்வது காட்டப்படவில்லை. தாழ்வழுத்த மின்சார லைனுக்கும், கல்குவாரிக்கும் 50 மீட்டர் இடைவெளி இல்லை என்பதுதான் உண்மை. எனவே இந்த கல்குவாரிக்கு எவ்விதத்திலும் அனுமதி கொடுக்க முடியாது. மேலும் அங்கீகரிக்கப்பட்ட வீடுகள், வீட்டுமனைகள், கட்டுமானங்கள் ஊராட்சி DTCP-யில் அங்கீகரிக்கப்பட்ட வீடுகள், வீட்டுமனைகள், ஊர்நத்தம், கோவில்கள், கட்டுமானங்கள் இருக்கக்கூடாது என்பது தமிழ்நாடு சிறுகனிம சலுகை விதி 1959, 36 பிரிவு கூறுகிறது. அரசு கொடுத்த வீடுகள், பசுமை வீடுகள் போன்றவை இருந்தால் 300 மீட்டர் இடைவெளிவிட்டு தான் குவாரிப் பணி அமைய வேண்டும் என்று தெளிவாக கூறப்பட்டுள்ளது. குவாரிப் புலத்தின்

வடபுறத்தில் திண்டுக்கல் மாவட்டம் திருக்குவளம் வருவாய் கிராமத்தில் புல எண்.180-ல் கல்குவாரிக்கு 225 மீட்டர் சுற்றளவில் உருமிக்காரன் கோவில் உள்ளது. இது கிராம வரைபடத்திலும் கணினி வரைபடத்திலும் காட்டப்பட்டுள்ளது. மேலும் குவாரியின் மேற்குபுறத்தில் தெத்துப்பட்டி வருவாய் கிராமம் 290 மீட்டர் சுற்றளவில் இரண்டு வீடுகள் உள்ளது. இது திட்ட வடிவமைப்பாளர் கொடுத்துள்ள தமிழக சுற்றுச்சூழல் தாக்க மதிப்பீட்டின் சுருக்க அறிக்கையில் பக்கம் 11-ல் குத்தகைப் பகுதியில் இருப்பிட பகுதியில் Topo sketch ல் காட்டப்பட்டுள்ளது. அப்பொழுது வீடுகள் இருந்தால் 300 மீட்டர் சுற்றளவில் தமிழ்நாடு சிறுகனிம சலுகை விதிப்படி அனுமதி கொடுக்கக்கூடாது என்று கூறுகிறது. இதனடிப்படையில் அந்த கல்குவாரிக்கு அனுமதி கொடுக்கக்கூடாது என்று கூறுகிறது.

மேலும் குவாரியின் தென்கிழக்குப் புறத்தில் புல எண்.28-ல் 200மீட்டர் சுற்றளவில் கருப்பராயன் கோவில் உள்ளது. இது கிராம வரைபடங்கள் மற்றும் புலவரைபடத்தில் காட்டப்பட்டுள்ளது. வருவாய்துறை ஆவணங்கள் கட்டியாக காட்டப்படும் வீடுகளில் யாரும் குடியிருக்கவில்லை, வீடு இடிந்துவிட்டது, சேதாரம் அடைந்துள்ளது என்று தவறான தகவல்கள் கூறி மறைத்து வருகின்றார்கள். நாங்கள் ஒவ்வொரு கூட்டத்திலும் இதை கூறுகிறோம். வீரியம்பாளையத்தில் நடந்த கருத்துக்கேட்புக் கூட்டத்தில் கிராம நிர்வாக அலுவலர் தவறான பொய்யான தகவல்களை கொடுத்துள்ளதால் அவர் மீது சட்டப்படி நடவடிக்கை எடுக்க வேண்டும். 300 மீட்டர் சுற்றளவில் வீடுகள், வீட்டுமனைகள் இருக்கக்கூடாது. ஆனால் இங்கு எல்லாமே உள்ளது. வரவணையில் கடந்த இரண்டு ஆண்டுகளுக்கு முன் நடந்த கூட்டத்தில் அதாவது கரூர் மாவட்ட ஆட்சியர் 50 மீட்டரில் கோவில் இருக்கிறது என்று கூறியுள்ளார். ஆனால் கருத்துக்கேட்புக் கூட்டத்தில் கிராம நிர்வாக அலுவலர் 300 மீட்டர் சுற்றளவில் கோவில்கள் இல்லை என்று அறிக்கை கொடுத்துள்ளார். அவர் மீது சிந்தாமணிபட்டி காவல்நிலையத்தில் புகார் கொடுத்து வழக்கு பதியப்பட்டுள்ளது. இது மாதிரி பொய்யான ஆவணங்களை கொடுப்பவர்கள் மீது மாவட்ட வருவாய் அலுவலர் அவர்கள் நடவடிக்கை எடுக்க வேண்டும்.

இதேபோல் சென்னிமலைப் பகுதியில் சிவக்குமார் என்ற கிராம நிர்வாக அலுவலர் தவறான தகவல்கள் கொடுத்ததால் அவர் பணியிடை நீக்கம் செய்யப்பட்டுள்ளார். வருவாய்துறை ஆவணங்களின் அடிப்படையில் கிராம வரைபடத்தில் வீடுகள் இருப்பதை தொடர்ந்து மறைத்து தவறான தகவல்களை கிராம நிர்வாக அலுவலர் கொடுத்து கொண்டு உள்ளார்கள். அவர்கள் மீது உரிய நடவடிக்கை எடுக்க வேண்டும். அது மாதிரி UDR ஆவணங்களில் வீடுகள் இருப்பது தெளிவாக கொடுத்துள்ளார்கள். அதனால் இக்குவாரிக்கு அனுமதி கொடுக்க முடியாது. அதுமட்டுமில்லாமல் குவாரியைச் சுற்றி பல்வேறு விதமான வீடுகள், நிரந்தர குடியிருப்புகள் இருக்கின்றது. ஆகையால் அனுமதி கொடுக்க முடியாது அப்படி அனுமதி கொடுத்தால் 01.05.2024 விருதுநகர் மாவட்டம் ஆரியூரில் நடந்த வெடி சம்பவத்தில் கிட்டத்தட்ட 7 நபர்கள் இறந்துவிட்டார்கள். இந்த வெடிவிபத்துகள் பக்கத்தில் வீடுகள் அதாவது 300 மீட்டர் சுற்றளவில் இருந்தால் அனுமதி கொடுக்கக்கூடாது என்று தமிழ்நாடு சிறுகனிம சலுகைவிதிகள் கூறுகிறது. இதுபோன்ற ஆபத்துகள் வருங்காலத்தில் ஏற்படக்கூடாது என்பதற்காகத் தான் இந்தக் குவாரியைச் சுற்றி 300 மீட்டரில் வீடுகள், வீட்டுமனைகள் இருக்கக்கூடாது. ஆகையால் இக்குவாரிக்கு அனுமதி கொடுக்கக்கூடாது. இந்த கூகுள் வரைபடம் நாம் அனைவரும் கணினிக்கு வந்துவிட்டோம். கூகுள் வரைபடத்தில் Topo sketch முதல் பார்க்க முடிகிறது. கூகுள் வரைபடத்தில் உள்ள வரைபடத்தில் பார்த்தால் இக்குவாரியின் தெற்குப் புலத்தில் 273 மீட்டரில் வடகிழக்குப் புறத்தில் 266

மீட்டர் மேற்கு மற்றும் தென்மேற்குப் புறத்தில் 100 மற்றும் 108-வது மீட்டரிலும் வீடுகள் இருப்பது காட்டப்பட்டுள்ளது. மேலும் இக்குவாரியைச் சுற்றியே வீடுகள் உள்ளதை கூடுகள் வரைபடம் காட்டுகிறது. எனவே இந்தக் கல்குவாரிக்கு அனுமதி கொடுக்க முடியாது.

அதேபோல், இந்த கிராம பஞ்சாயத்து மேல்நிலை நீர்தேக்க தொட்டியில் நீர் வழங்கும் ஏற்பாடு அரசு ஆய்வுகளை கிணறு போன்றவை 500 மீட்டர் இடைவெளிவிட்டுத் தான் குவாரிப் பணி செய்யவேண்டும் என்று தமிழ்நாடு சிறுகனிம சலுகைவிதிகள் கூறுகிறது. இந்த கல்குவாரி அமையும் மேற்குபுலத்தில் புல எண்.34-ல் செம்பாறைபட்டி, ஊத்துப்பட்டி, ஊர் நத்தம் 500 மீட்டர் சுற்றளவிற்குள் உள்ளது. இது கிராம வரைபடம், கணினி வரைபடம் மற்றும் புல வரைபடத்திலும் காட்டப்பட்டுள்ளது. கல்குவாரி அமையும் புலத்தில் 500 மீட்டர் சுற்றளவில் அரசு மேல்நிலை நீர்தேக்கத் தொட்டி, ஆய்வுகளை கிணறு, அரசு ஆய்வுகளை கிணறு இருந்தால் அரசு அனுமதி தரக்கூடாது என்று தமிழ்நாடு சிறுகனிம சலுகை விதிகள் கூறுகிறது. ஆகவே இக்குவாரிக்கு எந்த விதத்திலும் அனுமதி தரமுடியாது. மேலும் குவாரியின் மேற்கு மற்றும் தென் மேற்கு புலத்தில் புல எண். 2/2, 2/3, 3/3, 3/4 கல்குவாரி உள்ள பட்டா நிலத்திற்கு 10 மீட்டரில் இடைவெளி விட்டு உள்ளதாக சுரங்கத் திட்டத்தில் கூறப்பட்டுள்ளது.

ஆனால் புல எண். 2/2, 2/3, 3/3, 3/4 கல்குவாரி அமையும் இடத்தில் சட்ட விரோதமாக கனிமம் வெட்டி எடுக்கப்பட்டுள்ளது. ஆகவே இந்த குவாரிக்கு அனுமதி கொடுக்க முடியாது. ஆங்கிலம் மற்றும் தமிழ் EIA புத்தகம் கொடுத்துள்ளார்கள். திட்ட சுருக்கத்தில் சுருக்க அறிக்கை பக்கம் 12-ல் காட்டப்பட்டுள்ளது. குவாரிக்கு குவாரியின் இருபுறமும் பட்டா நிலத்தில் இடைவெளி இல்லாமல் சட்ட விரோதமாக கனிமம் எடுக்கப்பட்டு உள்ளதால் எந்த விதத்திலும் அனுமதி கொடுக்க முடியாது. சுற்றுச்சூழல் தாக்க மதிப்பீட்டு அறிக்கையோடு, மாநில சுற்றுச்சூழல் ஆணையம் தெரிவித்துள்ள 45 வகையான ஆவணங்கள் வைக்கவேண்டும் என்று வலியுறுத்துகின்றோம். இதில் 10, 15 வகையான ஆவணங்கள் தான் உள்ளது. இதை வைத்து கருத்துக்களை கூறமுடியாது. 45 வகையான ஆவணங்கள் இணைக்க வலியுறுத்துகின்றோம். தமிழ்நாடு சுற்றுச்சூழல் தாக்க மதிப்பீட்டு ஆணையம் SEIAA-விற்கு மாசு கட்டுப்பாடு வாரியத்தின் வாயிலாகவும் புவியியல் மற்றும் சுரங்கத் துறையின் வாயிலாகவும் தயவுசெய்து கடிதம் எழுதுங்கள். 45 வகையான ஆவணங்களை வைக்க வேண்டும் என்று கூறுங்கள். ஆவணங்களை இணைத்தால் தான் நாங்கள் கருத்துக்களை கூற முடியும். தமிழ்நாடு முழுவதும் 30, 40 கருத்துக்கேட்புக் கூட்டம் நடக்கின்றது. இந்த ஆவணங்கள் இருந்தால் மட்டும் தான் கருத்துக்களை கூற முடியும்.

நாங்கள் உள்ளூரில் இருப்பதால் தான் அருகில் இருப்பவர்களை வைத்து தெரிந்து கொண்டு கூறுகிறோம். வெளியூரில் நடக்கும் போது இந்த ஆவணங்கள் இருந்தால் தான் எங்கள் கருத்துக்களை கூறமுடியும். இயற்கையை அழிக்கக் கூடிய மிகப்பெரிய ஆபத்து வயநாடு பகுதியில் இந்த மாதிரி இயற்கையை அழித்ததனால் கிட்டத்தட்ட 1200 வீடுகள் அழிந்துவிட்டது. அதில் 500, 600 நாபர்கள் இறந்துவிட்டனர். இன்னும் எத்தனை நாபர்கள் இறந்துள்ளனர் என்ற விவரம் கொடுக்கவில்லை. இயற்கையோடு இணைந்து வாழக்கூடிய சூழ்நிலை இயற்கையை அழித்தால் எப்படி உயிர் இழப்பு ஏற்படும் என்பதற்கு இது ஒரு எடுத்துக்காட்டு வயநாடு. அதனால் இந்த ஆவணங்களை இணைத்து கொடுக்கச் சொல்லுங்கள். நாங்கள் எந்த ஆவணங்களை கொடுத்தாலும் எவ்வளவு கருத்துக்களை கூறினாலும், எவ்வளவு விதிமீறல்கள் இருந்தாலும் SEIAA-ல் சென்று பணத்தை கொடுத்து அனுமதி வாங்கி வந்துவிடுகிறார்கள் என்று விருதுநகர் கல்குவாரி உரிமையாளர் கூறியுள்ளார். வருகின்ற 19-ந்தேதி SEIAA-வைக் கண்டித்து தொடர் முற்றுகை

போராட்டம் நடத்துவதற்கு 1 மாதத்திற்கு முன் கூட்டியே சென்னையில் கொடுத்து அனுமதி வாங்கியுள்ளோம். இதற்கிடையில் பார்த்தீர்கள் என்றால் அடுத்த கல்குவாரி கூட்டம் அஞ்சூர் கிராமத்தில் 17-ந்தேதிக்கு கொடுத்திருந்தனர். இதை 19-ந்தேதிக்கு மாற்றி வைத்துள்ளதாக கூறுகிறார்கள்.

வரும் 19-ந் தேதி SEIAAவை முற்றுக்கையிடுவதற்கான அனுமதி வாங்கி அதற்கான பணிகளை செய்து கொண்டிருக்கும்போது 19-ந்தேதி வைத்து இருக்கின்றோம் என்று மாவட்ட சுற்றுச்சூழல் பொறியாளர் திரு. வெ.ஜெயக்குமார் அவர்கள் கூறினார். தயவு செய்து 19-ந் தேதியை மாற்றி வையுங்கள் ஏன் என்றால் எங்களைப் போன்றவர்கள் மட்டுமே புத்தகங்களை வைத்து கருத்துக்களை கூறுகின்றோம். அப்படி இருக்கும்போது அஞ்சூர் பகுதியில் 19-ந்தேதி வைத்தீர்கள் என்றால் யாரும் பேசமாட்டார்கள். குவாரிக்கு அனுமதி, குவாரி உரிமையாளர் 1 இலட்சம் கொடுத்தார், சாலை அமைத்தார், வீடு கட்டிக்கொடுத்தார், கோவில்களுக்கு உதவி செய்தார் என்று கூறுவார்கள். உதவி செய்வது மனித இயல்பு. ஏழை, பணக்காரன் என்ற வித்தியாசம் இல்லாமல் உதவி செய்வது. பணம் உள்ளவன் கோவிலுக்கும், பள்ளிகளுக்கும் உதவி செய்யலாம் அது மனித இயல்பு. மேலும், 45 வகையான ஆவணங்களை வைக்க வேண்டும் என்று வலியுறுத்துகின்றோம். குறிப்பாக குவாரிப் புலத்தினை காட்டும் வரைபடம் கிராம வரைபடம் வடக்குப் புறத்தில் உள்ள திருக்குவளம் மேற்குப்புறம் உள்ள வரைபடம் இணைக்கப்படவில்லை. பல்வேறு விதமான விதிமீறல்கள் இருப்பதனால் இந்த குவாரிக்கு அனுமதி கொடுக்கக்கூடாது. ஐயா, இந்த கல்குவாரிக்கான சுற்றுச்சூழல் தாக்க மதிப்பீட்டு குழுவும் குறிப்பு Terms of Reference-ல் SEIAA-வோட அனுமதிப்படி 10.02.2023 அன்றுதான் அனுமதி வாங்கியுள்ளார்கள். இதில் கடிதம் கொடுக்கும் முன்பே 01.03.2022 முதல் 31.05.2022 வரை கிட்டத்தட்ட மூன்று மாதம் ஆய்வு செய்ததாக அறிக்கை ஏற்றுக் கொள்ள முடியும். அனுமதியே வாங்கவில்லை.

கிட்டத்தட்ட 1 ¼ வருடம், 1 ½ வருடம் அப்புறம் நடக்கக்கூடிய கருத்துக்கேட்பு கூட்டத்திற்கு அனுமதி வாங்காமல் அதற்கு முன்பே நீர் மாசு, காற்று மாசு, ஒலி மாசு எடுத்ததாக சுற்றுச்சூழல் தாக்க அறிக்கையில் கொடுத்துள்ளார்கள். இது சட்டப்படி தவறானது. இதன் மீது சட்டப்படி நடவடிக்கை எடுக்கவேண்டும். இந்த கூட்டத்தையே ரத்து செய்ய வேண்டும். பல்வேறு விதிமீறல்கள் உள்ளது. இந்த குவாரிக்கு அனுமதி தரக்கூடாது. இதனால் காற்றுச்சூழல், நிலச்சூழல், பல்லுயிர்சூழல், சமூக பொருளாதார சூழல் எவ்வாறு பாதிக்கப்படுகிறது என்று கூறுகின்றார்கள். நீர் சூழல் நீர் 30 அடி முதல் 36 அடியில் இருக்கிறது என்கிறார்கள். அப்படி செய்வதனால் நீர் ஆதாரம் பாதிக்கப்படும். இங்கு இருக்கும் குவாரிகள் சட்ட விரோதமாக இயங்கிக் கொண்டு இருக்கிறது. நான் 100 புகார் கொடுத்துள்ளேன். அதன் மீது உரிய நடவடிக்கை எடுக்கவில்லை பிரபாகரன் குவாரி பிரபாகரன், மகேந்திரன் குவாரி சட்ட விரோதமாக இயங்கி கொண்டிருக்கிறது என்று கிட்டத்தட்ட 50-க்கும் மேலான புகார்களை கொடுத்துள்ளோம். இந்தப் பகுதி மக்கள் தொடர்ந்து புகார் கொடுத்து கொண்டதான் இருக்கிறார்கள். இந்த குவாரி இயங்கிக் கொண்டிருக்கிறது. நான்கு நாள் நிறுத்துகிறார்கள் அப்புறம் உடைத்துக் கொண்டதான் இருக்கிறார்கள்.

தாசில்தாரிடம் கூறுகிறோம், இந்தப் பகுதியில் கல் அதிகம் இருக்கின்ற பகுதி அஞ்சாகவுண்டன்பட்டி பகுதி அனுமதி கொடுத்தால் 50 ஆண்டுகளில் கல் எடுத்து முடித்து விடுவார்கள். நீர்சூழல் பாதிக்கப்படும். ஏற்கனவே இயங்கிய குவாரிகள் கொடுத்த அளவைவிட அதிகமாகவே வெட்டி எடுத்துள்ளார்கள். நிலத்தடி நீர் குறைந்தால் இந்தப் பகுதியில் விவசாயம்

செய்யமுடியாது. விவசாயிகள் ஆடு, மாடு மேய்கிறார்கள். கிணற்றை நம்பித்தான் விவசாயம் நடந்து கொண்டிருக்கிறது. இயற்கையான மழையை நம்பித்தான் விவசாயம் நடக்கிறது. 50 மீட்டர், 40 மீட்டர் கூறுவது தான் தமிழ்நாட்டில் உள்ள 12000 குவாரிகளையும் ஆய்வு செய்து பார்த்தீர்களானால் மைனிங் பிளானில் கொடுத்த அளவுக்கு வெட்டி எடுத்துள்ளார்கள் என்றால் கிடையாது. கரூரில் மட்டும் பார்த்தீர்களென்றால் 46 குவாரிக்கு 160 கோடி அபாரதம் போட்டுள்ளார்கள். 1 குவாரிக்கு 23 கோடி ரூபாய் அபாரதம் போட்டுள்ளார்கள். 46 குவாரிக்கு மட்டும் தான் அளவெடுத்துள்ளார்கள். திருச்சகாயம் போன்ற நேர்மையான அதிகாரிகளை வைத்து ஆய்வு செய்தால் 1000 கோடிக்கு மேல் இருக்கும். பல்வேறு விதமான விதிமீறல்கள் நடந்து கொண்டிருக்கிறது. இந்தப் பகுதியில் காற்றுச்சூழல் பாதிக்கப்படுகிறது. இந்தப் பகுதியில் 6 குவாரிகளுக்கு மேல் இயங்கிக் கொண்டிருக்கிறது. இந்தப் பகுதியில் நீங்கள் அளவுக்கு அதிகமாக எடுத்தீர்களென்றால் பாதிப்பு ஏற்படும்.

அதே மாதிரி நீர் சூழல், நிலச் சூழல், பாதிக்கப்படும். காற்றுச்சூழல் பாதிப்பு உள்ளது. இப்பகுதியில் 6 குவாரிக்கு மேல் இயங்கிக் கொண்டிருக்கிறது. 2 குவாரி என்று தான் கூறுகிறார்கள். அனைவருக்கும் தெரியும். மாவட்ட சுற்றுச்சூழல் பொறியாளர் முதல் அவர்களுக்கும் புகார் கொடுத்துள்ளோம். துணை இயக்குநர் புவியியல் மற்றும் சுரங்கத்துறை அதிகாரிகளுக்கும், மாவட்ட ஆட்சித் தலைவர் அவர்களிடமும் புகார் கொடுத்து உள்ளோம். ஆனால் சட்ட விரோதமாக இப்பகுதியில் காற்று மாசு மிகப்பெரிய அளவில் பாதிப்பு அடைகிறது. வெடிவைக்கும் நேரம் மதியம் 01.00 முதல் 02.00 என்கிறார்கள். இருபது நாட்களுக்கு முன்னாடி பார்த்தீர்களென்றால் பாலா புளூ மெட்டல்ஸ் புன்னம்சத்திரம் பகுதியில் மாலை 6.30 மணிக்கு வெடி வைத்துள்ளார்கள். ஒரு கல் பறந்து வந்து குணசேகரன் என்பவர் மீது கழுத்துப் பகுதியில் விழுந்து வெட்டுக்காயம் ஏற்பட்டுவிட்டது. நல்லவேளை கழுத்தில் படவில்லை. கழுத்தை சாய்த்துக் கொண்டதினால் உயிர் தப்பினார். இல்லையென்றால் உயிர் போயிருக்கும். அவருக்கு மட்டும் ரூ.1000 மட்டும் கொடுத்து வெளியே தெரியாமல் அனுப்பி விட்டார்கள். இது போன்ற பாதிப்புகள் வெடி வைப்பதினால் ஏற்படும். நீர்சூழல், நிலசூழல், காற்றுச்சூழல், ஒலிச்சூழல், பல்லுயிர்சூழல் இங்கு நாம் மட்டும் வாழவில்லை. இங்கு அனைத்து உயிர்களும் பறப்பன, ஊர்வன என அனைத்து உயிர்களும் வாழ்வதற்குத் தான் இந்த நிலப்பரப்பு. பல்லுயிர்சூழல் பாதிப்பு ஏற்படுகிறது. வெடிவைப்பதினால், சிட்டுக்குருவி, மைனா இனம் அனைத்தும் அழிந்து கொண்டிருக்கிறது.

தொழிலாளர் நலன் ஒரு குவாரியில் 35, 45 பேர் வேலை செய்தால் PF, ESI பிடிக்க வேண்டும். அவர்களுக்கு உதவி செய்யவேண்டும். அனைவரையும் தற்காலிக பணியாளராக வைத்துக்கொண்டு வடமாநிலத்தில் இருந்து ஆட்களை வரவழைத்து வைத்துக்கொண்டு தினகூலி கொடுத்துக்கொண்டு அவர்களுக்கு அடிபட்டு இறந்துவிட்டார்கள் என்றால் இழப்பீடு கூட கொடுப்பது இல்லை. NTC குவாரியில் ஒருவருக்கு 26 இலட்சம் வாங்கிக் கொடுத்தோம். சென்ற மாதம் செல்வவிநாயகா புளூ மெட்டல்ஸ் டாரஸ் வண்டி கவிழ்ந்து அதில் ஒருவர் இறந்துவிட்டார். தொடர்ந்து புகார் கொடுத்ததினால் 8,10 இலட்சம் பணம் கொடுத்தார்கள். 10 இலட்சத்தை கொடுத்து அவர்களின் வாழ்வாதாரத்தை காப்பாற்ற முடியாது. தொழிலாளர்களுக்கான விபத்துக் காப்பீடு எத்தனையோ உள்ளது. எந்தக் குவாரியும் செய்கிறார்களா? செய்வது கிடையாது. இப்படி பல்வேறு விதமான விதிமீறல்கள் இருப்பதால் இக்குவாரிக்கு அனுமதி கொடுக்கக்கூடாது. அனுமதி கொடுத்தீர்களேயானால் சட்டப்படியான நடவடிக்கை எடுத்து 100 மீட்டர் சுற்றளவிற்குள் வீடு, நீர்நிலை, கோவில், புரதான சின்னங்கள்,

அனைத்தும் உள்ளது. எனவே இந்த குவாரிக்கு அனுமதி கொடுக்கக்கூடாது என்று கேட்டுக்கொண்டு எனக்கு வாய்ப்பு அளித்தமைக்கு நன்றி என்று கூறி விடைபெறுகிறேன் என்று தனது உரையை முடித்துக் கொண்டார்.

4. திரு. மாரிமுத்து, அஞ்சாகவண்டன்பட்டி:

அனைவருக்கும் வணக்கம். ஐயா, இங்கு எங்களுக்கு வேறு பிழைப்பு இல்லை. இந்த குவாரி வந்தால் தான் ஏதாவது செய்ய முடியும். பள்ளிகளில், கல்லூரிகளில் குழந்தைகளைப் படிக்க வைப்பதற்கு சிரமமாக உள்ளது. விரைவில் குவாரிப் பணி நடந்தால் நன்று என்று கூறினார்.

5. திரு. A. பெருமாள், கஞ்சமாப்பட்டி:

அனைவருக்கும் வணக்கம். எங்களுக்கு பரம்பரை தொழில் இதுதான். எங்கள் 5 தலைமுறை, எங்கள் தாத்தா இருந்த காலத்தில் இருந்தே கல்வேலைதான் தெரியும். எங்களுக்கு விவசாயம் எதுவும் இல்லை. அதனால் இந்த கல்குவாரி இருந்தால்தான் பிள்ளைகுட்டிகளை படிக்க வைக்க முடியும். எங்களால் வாழ முடியும். இதனால் எந்த பாதிப்பும் இல்லை. கை தொழில்தான் செய்து கொண்டிருக்கிறோம். குவாரியில் நீங்கள் வந்து பார்க்கலாம். பாதிப்பும் இல்லை, வேலையும் நன்றாக உள்ளது. வீடு, வாசல் சுத்தமாகத்தான் உள்ளது. இந்த குவாரி எங்களுக்கு கண்டிப்பாக வேண்டும். பரம்பரையாக இந்தத் தொழில்தான் தோட்டம் எதுவும் இல்லை. அதனால் இந்தத் தொழில்தான் பார்க்க வேண்டும். இந்தத் தொழில்தான் வேண்டும். அதுதான் ஐயா கேட்கிறோம். தோட்டம் கொடுங்கள் மற்றவையெல்லாம் கொடுங்கள் என்று கேட்கவில்லை. இக்குவாரி எங்களுக்கு தேவைப்படுகிறது அனுமதி கொடுங்கள் என்று கூறினார்.

6. திரு. முருகன், பண்ணப்பட்டி:

வணக்கம், எங்களுக்கு இந்த கல்குவாரி அமைந்தால் மிகவும் பயனுள்ளதாக இருக்கும். எங்களுக்கு இத்தொழிலை விட்டால் வேறு தொழில் இல்லை. படிப்பறிவில்லாத எங்களுக்கு கல்குவாரி வேண்டும் நன்றி என்று கூறினார்.

7. திரு. சரவணன், பன்னப்பட்டி:

இந்த கல் குவாரி தொழில் தான் நாங்கள் செய்து வருகிறோம். இந்த தொழில் வாயிலாக நாங்கள் எங்கள் குழந்தைகளை படிக்க வைக்கின்றோம். இந்த கல்குவாரி இயங்குவதற்கு எந்தவொரு ஆட்சேபனையும் இல்லை என்று கூறினார்.

8. திரு. பெருமாள், பன்னப்பட்டி

அனைவருக்கும் வணக்கம். எங்களுக்கு இந்த தொழிலை விட்டால் வேறு தொழில் எதுவும் கிடையாது.

(கூட்டத்தில் சலசலப்பு ஏற்பட்டது)

மாவட்ட வருவாய் அலுவலர்

அனைவருக்கும் வாய்ப்பு வழங்கப்படும் என்றார். அடையாளம் (Proof) வைத்துக்கொண்டு தான் பேசவேண்டும் என்று கூறவில்லை. பேச விருப்பம் உள்ளவர்களுக்கு வாய்ப்புகள் வழங்கப்படும் பேசலாம். மற்றவர்கள் பேசும்போது நீங்கள் குறுக்கீடு செய்யக்கூடாது என்று கூறினார்.

திரு. பெருமாள்

குவாரி அமையவேண்டும் என்று கூறி தனது உரையை முடித்துக்கொண்டார்.

9. திரு. கார்த்திக், அஞ்சாகவண்டன்பட்டி:

அனைவருக்கும் வணக்கம். கல்குவாரியினால் 100, 200 குடும்பங்கள் பயனடைகிறார்கள். அதனால் எங்களுக்கு கல்குவாரி அவசியம் வேண்டும் என்று கூறினார்.

10. திரு. சேகர், அஞ்சாக்கவுண்டன்பட்டி:

அனைவருக்கும் வணக்கம். எங்களுக்கு வேறு தொழில் தெரியாது. எங்கள் குழந்தைகளின் படிப்பிற்கு நாங்கள் இந்த கல்குவாரியை நம்பித்தான் உள்ளோம். கல்குவாரி வந்தால் நன்மையே என்று கூறினார்.

(கூட்டத்தில் சலசலப்பு ஏற்பட்டது)

மாவட்ட வருவாய் அலுவலர்

அனைவருக்கும் பேசுவதற்கு அனுமதி கொடுக்கின்றோம். மாக கட்டுப்பாடு வாரியம் அனைவரின் பெயர்களையும் பதிவு செய்தார்கள். நீங்கள் நேரம் தாழ்த்தி வந்தமையால் உங்களுடைய பெயர் பதியப்படவில்லை. உங்கள் பெயர் மற்றும் ஊரை குறிப்பிட்டு தங்களுடைய கருத்துக்களை பதிவு செய்யலாம். அனைவருக்கும் பேசுவதற்கு வாய்ப்புகள் வழங்கப்படும் என்று கூறினார்.

11. திரு. ரஞ்சித் பன்னப்பட்டி :

அனைவருக்கும் வணக்கம். எங்கள் ஊரில் தனிப்பட்ட முறையில் யாரிடமும் கூறவில்லை. துண்டுபிரசாரம் மட்டுமே கொடுத்திருக்கிறார்கள். எங்கள் ஊர்க்காரர்கள் யாரும் இதில் கலந்து கொள்ளவில்லை. இவர்கள் அனைவரும் பன்னப்பட்டி என்று கூறுகிறார்கள். இவர்கள் யார் என்றே தெரியவில்லை. எங்கள் ஊருக்கு சம்பந்தம் இல்லாதவர்கள் கூறுவதால்தான் நாங்கள் கேள்வி கேட்கின்றோம். முக்கியமான கருத்து என்னவென்றால் இந்தத் திட்டம் எங்கள் ஊருக்கு தேவையில்லை. நாங்கள் அறிக்கை தயார்செய்து வைத்துள்ளோம். ஊர்ப்பொதுமக்கள் அனைவரும் கையெழுத்திட்டுள்ளோம். கூட்டம் முடிந்தவுடன் உங்களிடம் கொடுப்பதற்காகத்தான் இருந்தோம்.

மாவட்ட வருவாய் அலுவலர்

நீங்கள் கொடுக்கும் ஆவணம், இங்கே பதியப்பட்ட வீடியோ மற்றும் கடிதம் அனைத்தையும் சென்னையில் படித்து பார்ப்பார்கள். நீங்கள் கூற வந்த கருத்துக்களை கூறுமாறு கூறினார்.

திரு. ரஞ்சித்

இந்தத் திட்டம் எங்களுக்கு தேவையில்லை என்று கூறி தனது உரையை முடித்துக் கொண்டார்.

12. திரு ஜெயபிரகாஷ், பன்னப்பட்டி:

இந்த கூட்டம் நடத்துவது கவரொட்டி மூலமாகத்தான் எங்களுக்குத் தெரியும். வேறுயாரும் தகவல் கொடுக்கவில்லை. எங்களுக்கு எதுவும் தெரியாது. பன்னப்பட்டி, அஞ்சாக்கவுண்டன்பட்டி அனைத்தும் பொய். எங்கிருந்து வருகிறார்கள்? என்ன ஊர்? என்றே தெரியவில்லை என்று கேள்வி எழுப்பினார்.

மாவட்ட வருவாய் அலுவலர்

இது கல்குவாரிக்கான கருத்துக்கேட்புக் கூட்டம். இங்கு யார் வேண்டுமானாலும் வந்து கருத்துகளை கூறலாம்? சண்முகம் அய்யா கூறுவது போல் 300 மீட்டர் தூரத்தில் வீடு இருக்கிறது. 500 மீட்டர் தூரத்தில் நீர்நிலை இருக்கிறது. வண்டிப்பாதை இருக்கிறது. உயர் அழுத்த மின்கம்பி இருக்கிறது. எதுவாக இருந்தாலும் உங்கள் கருத்துக்களை கூறலாம். கருத்துக்களை பதிவு செய்து நாங்கள் சென்னைக்கு அனுப்பி வைப்போம் என்று கூறினார்.

திரு ஜெயபிரகாஷ்

ரஞ்சித்குமார் கூறியதுபோல் எங்களுக்கு கல்குவாரி தேவையில்லை. பாரம்பரியமாக பத்து வருடமாக செய்கிறோம் என்றும், கல்குவாரியை விட்டால் எங்களுக்கு விவசாயம் செய்யத் தெரியாது என்றும் கூறுகிறார்கள். ஆனால் விவசாயம் செய்யத் தெரியாமல் யாரும் இங்கே இல்லை.

அவர் கூறுவது ஆச்சரியப்படவேண்டிய ஒரு செய்தியாக உள்ளது. அவர் எனக்கு தாத்தா மாதிரி அவர் கூறுகிறார். விவசாயத்தை விட்டுவிட்டு கல்குவாரிக்கு சென்று அந்த காற்றை சுவாசித்தால் அவர்நிலை எப்படி என்று தெரியவில்லை. இவ்வாறு கூறுவது வருத்தப்படவேண்டிய செய்தியாகும். அவர் எங்கள் ஊர்க்காரர் கிடையாது. அதனால் எங்கள் ஊருக்கு கல்குவாரி தேவையில்லாதது. கல்குவாரியின் வாயிலாக வெடிசத்தம் மற்றும் காற்று மாசுக்களை அஞ்சாக்கவுண்டன்பட்டியில் உள்ளவர்கள் சுவாசிக்க முடியவில்லை என்ற பிரச்சனை சென்று கொண்டிருக்கிறது. குழந்தைக்கு ஆஸ்துமா உள்ளது. அதை மனதில்கொண்டு செயல்படவேண்டும். ஆஸ்துமா உள்ள குழந்தையின் தந்தை வந்துள்ளார் அவரும் பேசுவார் என்று கூறி தனது உரையை முடித்துக் கொண்டார்.

13. திரு. ஆறுமுகம் அஞ்சாகவுண்டன்பட்டி:

அனைவருக்கும் வணக்கம். குவாரிக்கு அருகில் குடியிருக்க முடியவில்லை. மிகவும் அபாயகரமானது. குடியிருப்புகளுக்கு அருகில் பாறைகள் அதிகமாக உள்ளது. இரவு நேரங்களில் சத்தம் அதிகமாக உள்ளது. வீட்டிற்கு அருகிலேயே பாறைகள் உள்ளது. பாறைகளுக்கு அனுமதி கொடுத்தால் எப்படி? எங்களை பொருத்தவரை தேவையில்லாதது. மக்கள் குடியிருப்பதற்கு இயலாது. குவாரிக்கு அனுமதி கொடுத்தால் மக்கள் அனைவரும் ஊரைக் காலி செய்து கொண்டு கிளம்பவேண்டும் என்று கூறினார். மக்களுக்கு நல்லதே செய்யுங்கள் இடையூறு செய்யாதீர்கள். வெடிவைத்தால் வீட்டில் வந்து விழுகின்றது. பாறையில் உள்ள தண்ணீர் வீட்டிற்கு வருகின்றது. பஞ்சாயத்தில் கூட புகார் அளித்தோம். ஓடை தண்ணீர் வீட்டிற்குள் வருகின்றது. எதைச் செய்தாலும் மக்களுக்கு நல்லதாகவும், மக்களை வாழவைப்பதாகவும் செய்யுங்கள் இந்தக் குவாரி வேண்டாம் என்று கூறி தனது உரையை முடித்துக் கொண்டார்.

14. திரு ரஞ்சித்குமார், அஞ்சாகவுண்டன்பட்டி:

அனைவருக்கும் வணக்கம். நான் குவாரி இருக்கும் இடத்தில் தற்செயலாக சென்று கொண்டிருந்தேன். திடீரென்று வெடி, வெடித்தது. மணி தெரியவில்லை. குவாரி இருப்பது தெரியாது. அஞ்சாகவுண்டன்பட்டியில் ஒரு சிறிய குழந்தை உள்ளான். அந்த குழந்தைக்கு இருதயத்தில் பிரச்சனை. வெடிவெடிக்கும்பொழுது சிலிர்த்துக் கொள்கிறான். அந்த வெடி சத்தத்தின் வாயிலாக அவனுக்கு ஏதாவது ஆகிவிடுமோ என்ற ஒரு பயம் எனக்கு உள்ளது என்று கூறினார்.

15. திரு. இரா.சா. முகிலன், தமிழ்நாடு சுற்றுச்சூழல் பாதுகாப்பு இயக்கம், ஒருங்கிணைப்பாளர், கரூர்.

கரூர் மாவட்ட நிர்வாகமும், தமிழ்நாடு மாசு கட்டுப்பாடு வாரியமும் இணைந்து நடத்துகின்ற அரவக்குறிச்சி வட்டம், அஞ்சாகவுண்டன்பட்டி புல எண்.3/2 பன்னீர்செல்வம் அவர்களுடைய 0.88 ஹெக்டர் பரப்பளவிற்கான புதிய கல்குவாரி கருத்துக்கேட்புக் கூட்டத்தினுடைய தலைவர், பேரன்பிற்குரிய மாவட்ட வருவாய் அலுவலர் அவர்களுக்கும், இந்தக் கூட்டத்தை முன்னிலை வகித்து நடத்திக் கொண்டுள்ள மரியாதைக்குரிய மாவட்ட சுற்றுச்சூழல் பொறியாளர் அவர்களுக்கும், இங்கே பங்கெடுத்துக் கொண்டுள்ள மாசு கட்டுப்பாடு வாரியம், காவல்துறை, வருவாய்த்துறை உள்ளிட்ட அனைத்து துறை சார்ந்த அலுவலர்களுக்கும், பத்திரிக்கையாளர்களுக்கும், இந்த மண்ணை இந்த நாட்டை கடந்த மாதம் 26-ந்தேதி இப்பகுதியில் நிலஅதிர்வு ஏற்பட்டது மீண்டும் இந்தப் பகுதி அழிந்துவிடக்கூடாது என்ற அக்கறையோடு இந்தக் கல்குவாரியினால் ஏற்படும் பாதிப்புகளைப் பற்றி கூற வந்துள்ள விவசாயிகள், பொதுமக்கள், சமூக செயல்பாட்டாளர்கள் மற்றும் கல்குவாரி உரிமையாளர்கள், கல்குவாரி உரிமையாளர்களால்

அழைத்து வரப்பட்டவர்கள் அனைவருக்கும் நாங்கள் சார்ந்து இருக்கக்கூடிய தமிழ்நாடு சுற்றுச்சூழல் பாதுகாப்பு இயக்கத்தின் சார்பாக எங்களுடைய வாழ்த்துக்களையும், வணக்கங்களையும் தெரிவித்துக் கொள்கிறோம். இந்தக் கருத்துக்கேட்புக் கூட்டம் நடந்த காலங்களில் கடந்த ஆண்டு அஞ்சாகவுண்டம்பட்டி கிராமத்தை ஒட்டி இருக்கக்கூடிய திருக்குவளம் திண்டுக்கல் மாவட்டம் அதிலிருக்கக்கூடிய இது Cluster குவாரி. இது அமையக்கூடிய பகுதியில் 1 ஏக்கர், 2 ஏக்கர் இருக்கலாம். சுற்றிலும் 500 மீட்டருக்குள் 12 ஏக்கர் இருந்தால் கருத்துக்கேட்புக் கூட்டம் நடத்தவேண்டும் என்ற அடிப்படையில் தற்போது குவாரி அமைகின்ற இடத்தில் இருந்து 500 மீட்டர் சுற்றளவில் இருக்கக்கூடிய குங்குமராஜ் கல்குவாரிக்கான கருத்துக்கேட்புக் கூட்டம் நடைபெற்றது அதற்குப் பின்பு இப்பொழுது நடக்கின்றது.

இந்த கருத்துக்கேட்புக் கூட்டத்தில் எத்தனை நபர்கள் ஆதரித்துப் பேசினார்கள், எத்தனை பேர் எதிர்த்து பேசினார்கள் என்ற அடிப்படை முடிவெடுப்பதில்லை. தேர்தலில் வாக்குளிக்கும்போது யார் அதிக வாக்கு வாங்குகிறார்களோ அவர்கள் ஜெயித்தாக கூறலாம். ஆனால் கருத்துக்கேட்புக் கூட்டத்தை பொறுத்தவரையில் நாம் தொடங்குவதற்கு முன்னால் அந்தத் திரையில் பதிவிட்டார் PPT என்று கூறக்கூடிய Power Point Presentation இந்த திட்டம் வந்தால் காற்று மாசு, ஒலி மாசு, மண் மாசு, நீர் மாசு, பல்லுயிர்சூழல் மாசு மற்றும் சமூக பொருளாதார நிலை எப்படியெல்லாம் பாதிக்கும் அதை இந்தக் குவாரி நடத்தக்கூடியவர்கள் தாங்கள் எவ்வாறு சரிசெய்வோம் என்று கூறுவதுதான் இந்தத் திட்டத்தில் காண்பித்தது. ஒரு அறிக்கை 3 மாதம் ஆய்வுசெய்து இவர்கள் கொடுத்தாக ஒரு அறிக்கை கொடுத்துள்ளார்கள். கிட்டத்தட்ட 400 பக்கம் கொண்ட அறிக்கை. அந்த அறிக்கையில் இவர்கள் குறிப்பிட்டுள்ளபடி உண்மையிலேயே அதை சரி செய்ய முடியுமா சட்டப்படி இருக்கிறார்களா என்று பேசுவதற்காக வந்திருக்கிறேன்.

நாங்கள் தொடர்ச்சியாக ஏற்கனவே கடந்த காலத்தில் சென்னை உயர் நீதிமன்றமும், டெல்லி உச்ச நீதிமன்றமும், உத்தரவுகள் நியமிக்கப்பட்ட மரியாதைக்குரிய சகாயம் IAS ஆய்வுக் குழுவில் உடனிருந்து ஓராண்டு மதுரை மாவட்டத்தில் உள்ள அனைத்து கிராண்ட் குவாரிகளையும் ஆய்வுசெய்து அந்த குவாரிகளை மட்டும் எப்படி 1 லட்சத்து 13 ஆயிரம் கோடி முறைகேடு நடந்தது என்ற அறிக்கையை சமர்ப்பிக்க ஓராண்டு காலம் அவரோடு இணைந்து பணியாற்றியவன். அந்த அடிப்படையில் இந்த மண்ணைப் பாதுகாக்க வேண்டுமென்று அக்கறைபோடு வந்துள்ளேன். முதலில் ஒரு திட்டத்திற்கு அடிப்படை என்பது சட்டப்படி இருக்கின்றதா செயல்பாட்டில் நிறைய கூறினீர்கள். குவாரி அதிகமாக வெடிவைத்தார்கள். வெடி வைத்த நேரம் தவறு, காற்றை மாசுபடுத்தினார்கள் என்று கூறினீர்கள். முதலில் Siting Critirea அதாவது, சிறுகனிம சலுகைவிதிகள் இந்தச் சட்டப்படி 1959-ன்படி இந்தக் குவாரி இயங்குகிறதா? இந்த குவாரி இருக்கின்றதா? என்பது முதல் செய்தி. அதில் சிறுகனிம சலுகைவிதி பிரிவு 36(1) என்பதில் என்ன கூறுகிறார்கள் என்றால் கால்வாய், பொதுச்சாலைகள் இதுபோன்ற இடத்திலிருந்து 50 மீட்டர் அதாவது 175 அடி இடைவெளிவிட்டுக் குவாரி இயங்கவேண்டும் என்று தெரிவித்திருக்கிறார்கள். நாங்கள் இவர்கள் கொடுத்துள்ள ஆவணங்கள், கிராம வரைபடம் அனைத்தையும் சென்று பார்த்தோம். தோழர் சண்முகம் கூறியதுபோல் இந்தக் குவாரி அமையக்கூடிய புலம். இதனுடைய மேற்குப் புலத்தில் தெற்குப்பட்டி ஊராட்சி இருக்கின்றது, கரூர் மாவட்டம் வடக்குப் பகுதியில் 100-வது மீட்டரில் திருக்குவளம் ஊராட்சி உள்ளது.

இரண்டு கிராமத்தினுடைய வரைபடம் வைத்திருந்தால் தான் முழுமையாக அறிந்து கொண்டிருக்க முடியும். ஆனால் அப்படி ஒரு வரைபடம் வைக்கப்படாமலேயே இந்தக்

கருத்துக்கேட்புக் கூட்டம் நடத்தப்படுகிறது. இருந்தாலும் நாங்கள் பல்வேறு ஆவணங்களையும் எங்களுக்குத் தெரிந்த தொடர்புகளையும் வைத்து நாங்கள் ஆய்வு செய்தபோது இந்த பண்ணீர்செல்வம் அவர்களுடைய 3/2 என்ற குவாரி அமையக்கூடிய புலத்தில் வருவாப்த்துறை ஆவணங்களில் குவாரிக்குளேயே கிணறு இருக்கின்றது. இது புதிய குவாரி என்று கூறினார்கள். குவாரிக்குள் கிணறு உள்ளது. இது கணினியில் நேற்ற எடுத்தது. இந்தப்படம் UDR கிராம வரைபடம் இதிலும் கிணறு உள்ளதை காட்டியுள்ளார்கள். அப்பொழுது இங்க வந்துள்ள பெருமதிப்பிற்குரிய குவாரியை ஆதரித்துப் பேசியவர்களுக்குத் தெரியும். கிணறு உள்ள இடத்தில் குவாரி அமைக்க முடியாது. ஆனால் இந்தக் குவாரிக்கு இன்று கருத்துக்கேட்புக் கூட்டம் நடந்து கொண்டிருக்கிறது. இது முதலில் சட்ட விதியை மீறுகின்ற செய்தி. அடுத்தத்தாக, இந்தக் குவாரி அமைகின்ற இடத்திற்கு கிழக்குப் பகுதியில் இதே கிராமத்தின் கிராம வரைபடத்தில் பார்த்தால் தெரியும். புல எண்.2/2, 2/3 பெரிய நீர்நிலை உள்ளது. கிராம நிர்வாக அலுவலர் அவர்களிடம் கேட்டால் இப்பொழுதுதான் ஒரு வருடம் ஆகிறது.

நாங்கள் வந்து அதுபற்றி சரியாக தெரியவில்லை என்று கூறினார். வரைபடத்தில் அரசு ஆவணத்தில் உள்ளது. சென்னையில் நூற்றுக்கணக்கான கோடியில் கட்டப்பட்ட கட்டிடத்தை நீர்நிலை ஆக்கிரமிப்பு என்று கூறி இடித்துக் கொண்டுள்ளார்கள். எல்லாருக்கும் தெரியும் தினசரி உயர் நீதிமன்றமும், உச்ச நீதிமன்றமும் தொடர்ந்து வழிகாட்டுதல் கொடுத்துக் கொண்டுள்ளது. ஆனால் 2/3-ல் நீர்நிலை இருக்கின்றது. அதை ஒட்டி 5 மீட்டர் கூட இடைவெளியில்லாமல் இந்த பண்ணீர்செல்வம் குவாரி புல எண்.3/2-ல் அனுமதி கேட்டிருக்கின்றார்கள். நீர் நிலை இருப்பது கிராம வரைபடத்தில் மட்டுமில்லை FMP-ல் நீர்நிலை இருப்பதை காட்டியுள்ளார் இப்படி ஒரு நீர்நிலை உள்ளதை காட்டப்படவில்லை. சுரங்கத் திட்டத்தில் அவர்கள் காட்டவேயில்லை. குவாரி ஆரம்பிப்பதற்கு முன்னதாகவே இப்படி ஆவண மோசடி செய்கிறார்கள். உண்மையினை மறைக்கிறார்கள். அப்பொழுது குவாரி இயங்கத் தொடங்கினால் இவர்களை எல்லாம் யார் கட்டுப்படுத்துவது? 40, 50 கிலோமீட்டருக்கு அப்பால் கரூர் உள்ளது. நாங்கள் அங்கிருந்து வருவதற்கு 1 ¼ மணி நேரம் ஆகிவிட்டது. இந்தக் குவாரியில் முறைகேடு நடக்கும்போது யார் தடுத்து நிறுத்துவது? இதுதான் எங்கள் கேள்வி என்றார். இவர்கள் காட்டக்கூடிய ஆவணங்களிலேயே இவ்வளவு பெரிய மோசடி செய்திருக்கிறார்கள். அதுமட்டுமில்லை குவாரி அமையக்கூடிய புலத்தினுடைய மேற்குப் புலத்தில் பார்த்தால் அதே 2/2, 2/3-லும் நடைபாதை செல்கின்றது. கிராம வரைபடத்திலும் FMB-யிலும் 2/2-ல் நடைபாதையை காட்டியுள்ளார்கள். நடைபாதை இருந்தால் 10 மீட்டர் இடைவெளி விடவேண்டும். நடைபாதையோ, வண்டிப்பாதையோ இருந்தால் 10 மீட்டர் இடைவெளி விடவேண்டும்.

நடைபாதை இருப்பதையே அரசு ஆவணத்தில் மறைத்து திட்ட வடிவமைப்பாளரும், கல்குவாரி உரிமையாளரும் மறைத்துள்ளார்கள். அப்பொழுது நடைபாதைக்கு 10 மீட்டர் இடைவெளி இல்லை. குவாரியினுடைய மேற்குப்புலம் அதாவது கிணறு இருப்பதினுடைய கிழக்குப்புறம் புல எண்.4/2-ல் ஓடை செல்கிறது. அந்த ஓடைக்கு 50 மீட்டர் தூரத்தில் நாங்கள் குவாரிப் பணி செய்வோம் அப்படியென்று திட்ட விளக்கத்தில் (PPT) கூறினார்கள். ஒரு வரைபடத்தில் காண்பித்தார்கள். அதாவது குவாரி அமையக்கூடிய இடத்தில் இருந்து நாங்கள் 50 மீட்டர் தூரத்தில்தான் குவாரி கற்கள் வெட்டிபெடுக்கிறோம் என்று காண்பித்திருக்கிறார்கள். குவாரிக்கு அனுமதி கேட்ட 3/2-ல் 50 மீட்டர் தூரத்தில் தான் எடுப்போம் என்று படத்துடன் காண்பித்துள்ளார்கள். ஆனால் இவர்களே கொடுத்திருக்கக்கூடிய திட்ட சுருக்க அறிக்கையில்

ஏற்கனவே குவாரியில் வேலை செய்ய தொடங்கிவிட்டார்கள். மரியாதைக்குரிய SEIAA அதிகாரிகளும் இதனை பார்க்கவேண்டும். இப்பொழுதுதான் அனுமதி கேட்கிறார்கள். ஆனால் அவர்கள் அந்தப் புலத்தில முழுமையாக 50 மீட்டர் இடைவெளிவிடாமல் வெட்டி எடுத்துவிட்டார்கள் இது முகிலன் சென்று எடுக்கவில்லை.

அந்த திட்ட வடிவமைப்பாளர் அவருடைய ஆவணத்தில் தெரியாமல் கொடுத்துவிட்டார்கள். அப்பொழுது இவர்கள் எவ்வளவு மோசடி செய்பவர்களாக இருப்பார்கள். இதை மாவட்ட நிர்வாகம் கவனத்தில் எடுத்து கொள்ளவேண்டும் அதாவது, நிலம் சொந்தமாக இருந்தால் அவருக்கு நிலத்தின் மேற்பகுதி மட்டுமே பயன்படுத்துவதற்கு உரிமை. நிலத்தில் 3 அடிக்கு கீழே முழுக்க, முழுக்க சமுதாய சொத்து. அதனால்தான் குவாரி குத்தகைதாரர்கள் அவர்கள் குவாரி இருக்கும் இடத்தில் கல் உள்ளது. நீங்கள் நிலத்தை சமப்படுத்துவதாக இருந்தாலும் சர்வே எண்ணில் 3 அடி ஆழத்திற்கு வெட்டி சமப்படுத்தலாம். அதற்கு மேல் வெட்டவேண்டும் என்றால் AD Mines-யிடம் அனுமதி வாங்கவேண்டும். ஆனால் குவாரிக்கு இப்பொழுதுதான் அனுமதி கேட்கிறார்கள். ஆனால் குவாரி இயங்கிக் கொண்டுள்ளது. அதற்கான ஆதாரம் இதுதான். A. பன்னீர்செல்வம் அவர்களுக்கு இந்தப் புலத்தினுடைய தெற்குப் புலத்திலும், மேற்குப் புலத்திலும் குவாரிக்கான அனுமதி இருக்கிறது. ஆனால் இந்த பகுதிக்கு கிடையாது. அதனுடன் சேர்த்து இதையும் வெட்டிபெடுத்திருக்கிறார்கள்.

இது 2 ¼ ஏக்கர், எனவே இதைப்பற்றி மாவட்ட நிர்வாகம், மாவட்ட வருவாய் அலுவலர் (DRO) அவர்கள் வந்துள்ளீர்கள் நீங்கள்தான் வருவாய்த் துறையின் மொத்த பொறுப்பு, கிராம நிர்வாக அலுவலர், தாசில்தார், RI, வந்திருப்பார்கள் நீங்கள் இதை ஆய்வு செய்து இதில் இருக்கக்கூடிய உண்மையைக் கண்டறிந்து உரிய நடவடிக்கை எடுக்கவேண்டும் என்று கேட்டுக்கொள்கிறோம். அதுமட்டுமல்லாமல் ஒடை, நடைபாதை ஆகியவைகள் பற்றி இங்கு கூறினேன். நடைபாதைக்கு 50 மீட்டர் இடைவெளி இல்லாததால் அந்தக் குவாரி இயங்குவதற்கு தகுதியற்ற குவாரி. இந்தக் குவாரியினுடைய 300 மீட்டர் சுற்றளவில் சிறுகனிம சலுகை விதிகள் 36 1A-ல் தெளிவாக கூறுகிறது. என்னவென்றால் குடியிருப்பு பகுதியில் இருந்து 300 மீட்டருக்குள் கல்குவாரி குத்தகை உரிமம் ஏதும் வழங்கக்கூடாது. 300 மீட்டர் தூரத்தில் வீடு. வீடு என்றால் வருவாய்த்துறை ஆவணங்களில் கட்டியாக அதாவது 50 ஆண்டுகளுக்கு முன்பு UDR என்ற உருவாக்கப்பட்ட புல வரைபடத்தில், அ பதிவேடுகளில் வீடு என்று காட்டப்பட்டிருந்தாலே அது வீடுதான். வீடு இருக்கலாம், வீடு இடிந்து போயிருக்கலாம், குவாரிக்காரர் அந்த வீட்டை வாங்கி இடித்திருக்கலாம் அப்படியிருந்தாலும் அது வீடுதான். வீட்டை இடித்தாலும் அந்த இடம் வீடுதான், வீட்டுமனைதான். Classification-ல் ஒன்றை செய்துவிட்டால் அதனை மாற்ற முடியாது. அப்பொழுது அது வீடு அல்லது வீட்டுமனை. சட்டம் என்ன கூறுகிறது என்றால் அங்கீகரிக்கப்பட்ட வீடு, வீட்டுமனை அதாவது இதுபோன்ற வருவாய்துறை ஆவணங்களில் கட்டியாக இருக்கவேண்டும். இல்லையென்றால், பஞ்சாயத்து Approval வேண்டும். பணம் அனைவரும் கட்டுவோம்.

EB லைன் வாங்குவதற்காக பஞ்சாயத்தில் எந்த வீடாக இருந்தாலும் ஒரு Plan கொடுத்து அதுக்கான approval வாங்கி இருக்கவேண்டும். வேண்டுமெனில் DTCP Approval வாங்கி இருக்கவேண்டும். அதுதான் அங்கீகரிக்கப்பட்ட வீடு இல்லையெனில் அரசாங்கம் கட்டிக் கொடுத்த பசுமைவீடு, ஊர் நடத்தம் எதுவாக இருந்தாலும் அது வீடு என்ற கணக்கில் எடுத்துக் கொள்ளவேண்டும். வங்கிக் கணக்கில் வீடு வாங்கியிருந்தால் அந்த வீடும் வரும். அப்படி நாங்கள்

சென்று பார்த்தோம் இந்தக் குவாரியைப் பொறுத்தவரைக்கும் அப்படி இருக்கின்றதா? என்று பார்க்கும்பொழுது இந்தக் குவாரியினுடைய மேற்குப்புறப் பகுதியில் தெற்குப்பட்டியில் 2 வீடுகள் இருக்கின்றது. அப்பொழுது குவாரியின் அருகில் 300 மீட்டர் சுற்றளவிற்குள் இருக்கின்றது. பிரதான குவாரிக்கு 100 மீட்டருக்குள் இந்தக் குவாரிக்கு 300 மீட்டருக்குள் 250 மீட்டரிலேயே இந்த வீடுகள் தெற்குப்பட்டியில் இருக்கின்றது. தமிழ் அறிக்கையில் பக்கம் 11-ல் காட்டப்பட்டுள்ளது. அதுமட்டுமல்ல இந்தக் குவாரியினுடைய வடப்புறப் பகுதியில் சுமார் 275 மீட்டர் தூரத்தில் திருக்குவளம் ஊராட்சியில் புல எண்.180-ல் படத்தில் வைக்கவில்லை. குங்குமராஜ் கல்குவாரியில் இருந்து வரைபடத்தை எடுத்தோம்.

இதில் 180 மீட்டரில் 180-வது புல எண்ணில் 275-வது மீட்டரில் பெருமாள் கோவில் உள்ளது. அதுமட்டுமல்ல இந்தக் குவாரியில் அதையும் நாங்கள் சென்று பார்த்தோம். அதனுடைய தென்புறப் பகுதியில் செம்பாறை என்று மக்களால் அழைக்கப்படக்கூடிய புல எண்.29-ல் கன்னிமார்கோவில் இதெல்லாம் அரசின் ஆவணங்களில் உள்ளது. இப்படி 300 மீட்டர் சுற்றளவில் இதெல்லாம் அரசு ஆவணங்களில் காட்டப்பட்டுள்ளது. இதனைத் தவிர்த்து நாங்கள் Google-ல் எடுத்துப் பார்த்தோம். குவாரியின் தென்புறத்தில் குவாரியினுடைய வடப்புறத்தில் குவாரியின் தென்மேற்குப் புலத்தில் வீடுகள் இருக்கின்றது. இந்த ஆவணங்களை உங்களுக்கு கொடுக்கின்றோம். வடக்கில் 288 மீட்டரும், தெற்கில் 273 மீட்டரும் மேற்கு வடமேற்கில் 100, 108 மீட்டரில் வீடுகள் இருப்பது காட்டப்பட்டுள்ளது. அதுமட்டுமல்லாமல் 300 மீட்டர் சுற்றளவிற்குள் அந்தந்த குவாரி சைட்டிற்குள் பன்னீர்செல்வம் குவாரி புலத்திற்குள்ளேயே கொட்டகை போட்டு தொழிலாளர்கள் தங்கியுள்ளார்கள். அதேபோல் அடுத்து நடக்கக்கூடிய கருத்துக்கேட்புக் கூட்டத்தில் பிரபாகர் குவாரி போன்ற அனைத்துக் குவாரிகளும் கடந்த மே 1-ம் தேதியன்று விருதுநகர் மாவட்டம் ஆரியூரில் நடந்த வெடிவிபத்தில் 5 நபர்கள் படுகொலை செய்யப்பட்டனர். 3 கிலோமீட்டர் தூரத்திற்குள் வீடுகள் பாதிக்கப்பட்டு பலரும் பாதிப்பிற்குள்ளானார்கள். அதுமட்டுமில்லை கடந்த ஆண்டு பல்லடம் கோடங்கிபாளையத்தில் அனுமதி முடிந்து இயங்கிய விஜயலட்சுமி கல்குவாரி வெடிவிபத்து நடந்து 3.5 கிலோ மீட்டர் தள்ளி இருக்கக்கூடிய ஒன்றிய அரசினுடைய சூலூர் விமானநிலையம், ராணுவ விமான நிலையம் பாதிக்கப்பட்டது.

அப்பொழுது ஏன் இந்த விதியை அரசு வைத்திருக்கிறது என்று கூறினால் வெடி வைத்தால் 300 மீட்டர் பாதிப்பு வரும். கிராம நிர்வாக அலுவலர் ஒரு சான்று கொடுத்துள்ளார். அவர்கள் கொடுத்த சான்றில் பக்கம் எண்.250-ல் இந்தக் குவாரி அமையக்கூடிய புலத்தில் 300 மீட்டர் சுற்றளவில் குடியிருப்புகள், ஊர்நத்தம், கோவில்கள், பள்ளிக்கூடங்கள் உயர்மீனமுத்த மின்கம்பிகள் எதுவும் இல்லை என சான்றளிக்கிறேன். இது உங்கள் துறையில் இருக்கக்கூடிய கிராம அலுவலர் கொடுத்த ஆவணம். இத்தனை ஆவணங்கள் இருப்பது ஆதாரத்துடன் காட்டியிருக்கின்றோம். அப்பொழுது இந்த கிராம நிர்வாக அலுவலர் மீது TNPSC தேர்வு எழுதி வந்து பல்வேறு விதமான பயிற்சிகள் பெற்றுதான் பணிக்கு வருகிறார்கள். நாட்டில் ஒருவேலைக்கு 5 இலட்சம், 10 இலட்சம் பேர் தேர்வு எழுதுகிறார்கள். எந்த விதமான இலஞ்சமும் கொடுக்காமல் வேலைக்கு வந்துவிட்டு ஊரைக் காப்பாற்ற வேண்டிய கிராம நிர்வாக அலுவலர் மற்றும் மாவட்ட ஆட்சித் தலைவர்கள் ஊரை அழிக்கின்ற வேலையை கிராம நிர்வாக அலுவலர் செய்து கொண்டிருக்கிறார். இது எந்த வகையில் சரியானது? நியமனமானது? என்று தெரியவில்லை. நாங்கள் ஏற்கனவே புகார் கொடுத்து அந்த அடிப்படையில் கிராம நிர்வாக அலுவலரின் மீது சிந்தாமணிப்பட்டி காவல்நிலையத்தில் கிரிமினல் வழக்குப் பதிவு செய்யப்பட்டுள்ளது. முதல் தகவல்

அறிக்கை பதியப்பட்டுள்ளது. கிராம நிர்வாக அலுவலருக்கு தெரியாமல் இல்லை. இதற்கு முன்னால் கருத்துக்கேட்புக் கூட்டத்தில் ஓராண்டுக்கு முன்னால் பேசியுள்ளேன். அந்தக் காலக்கட்டத்தில் தான் அவர் கொடுத்துள்ளார்.

அப்பொழுது இவ்வளவு சட்டவிரோதமான ஆவணத்தைக் கொடுத்த கிராம நிர்வாக அலுவலர் மீது கிரிமினல் நடவடிக்கை எடுக்க வேண்டும் என்று கேட்டுக்கொள்கிறேன். அதுமட்டுமில்லை இதுபோன்ற தவறான சான்றுகள் கொடுத்ததற்காக புதியதாக கிராம நிர்வாக அலுவலர் வந்திருந்தார். அவர் காங்கேயத்தில், திருப்பூர் மாவட்ட ஆட்சியர் நடவடிக்கை எடுக்கவேண்டும் என்று கூறி விட்டார். கிராம நிர்வாக அலுவலர் தாசில்தாரிடம் தன்னுடைய ஒப்புதல் வாக்குமூலமாக எழுதிக் கொடுத்துள்ளார். இதுபோன்ற தவறை நான் அறியாமையில் செய்துவிட்டேன் இனிமேல் நான் இப்படி செய்யமாட்டேன் என்று காங்கேயம் வட்டம், குட்டப்பாளையம் கிராமம் தமிழ்செல்வி என்ற கிராம நிர்வாக அலுவலர் 05.07.2024-ல் அறியாமையின் காரணமாக தவறு செய்துவிட்டேன் இனிமேல் இந்தத் தவறு நடக்காமல் நான் பார்த்துக் கொள்கிறேன் என்று எழுதி கொடுத்துள்ளார். இப்பொழுது இருக்கக்கூடிய அதிகாரிகளுக்கு சுற்றறிக்கை விடவேண்டும். ஏற்கனவே நிலஅளவைத் துறையில் இருந்து ஒரு சான்று பெற்றுக் கொடுத்திருந்தோம். UDR வரைபடத்தில் இருந்தாலே அரசு ஆவணங்களில் இருக்கக்கூடியது நீங்கள் பரிந்துரை செய்யவேண்டும். தகவல் அறியும் உரிமைச் சட்டத்தில் பெற்று உத்தரவு கொடுத்து நாமக்கல் மாவட்டத்திற்கு Forward செய்துள்ளனர்.

நிலஅளவைத் துறையின் உதவி இயக்குனர் கொடுத்தது என்னவென்றால் UDR ஆவணத்தில் இருந்தால் கிராம நிர்வாக அலுவலர் பரிந்துரை செய்து சான்று வழங்க வேண்டும். இந்த வாரம் ஈரோடு மாவட்ட ஆட்சித் தலைவர் மரியாதைக்குரிய திரு.சுங்கராவ் அவர்கள் எங்களுடைய கோரிக்கையை ஏற்று அவர் ஒரு அறிக்கை கொடுத்துள்ளார். 02.09.2024-ல் அனைத்து கிராமத்தினுடைய ந.க.எண்.10 உதவி இயக்குநர் கட்டுப்பாட்டில் பணிபுரியும் நிலஅளவர்கள் கல்குவாரி தொடர்பான தூர அளவீடு வரைபட அறிக்கை தயார் செய்வது வீடு, வீட்டுமனை, ஓடை, பாதை ஆகியவற்றை கிராம வரைபடம், புல வரைபடம் விபரங்கள் குறிப்பிட்டு சரிபார்ப்பது குறித்து விபரம் அனுப்புவது தொடர்பாக அதில் என்ன கூறுகிறார்கள் என்றால் பார்வை-ல் மாவட்ட ஆட்சித் தலைவருடைய கடிதம் 2-ல் வருவாய்த்துறை பேரிடர் ஆணையத்தினுடைய அரசாணை 26 பிரிவு 15 என்று குறிப்பிட்டு அனைத்து கிராம நிர்வாக அலுவலரும், அரசாணையில் தனியார் பட்டா நிலத்தில் ஓடை மற்றும் நடைபாதை கூறினேன். தனியார் நிலத்தில் பட்டாவில் உள்ளது அதற்கும் இதற்கும் சம்பந்தம் இல்லை என்பார்கள். அப்படி கிடையாது தனியார் பட்டா நிலத்திலும் நிலவிபல் பாதை மற்றும் நிலவியல் கால்வாய் என குறிப்பிட்டிருப்பினும் அது அரசின் சொத்து என தெரிவிக்கப்பட்டிருக்கின்றன. விவரமும் மேலும் UDR மற்றும் நிலஅளவை, புல வரைபட பதிவுகளில் பதிவு செய்யப்பட்டுள்ள வீடுகள் சிதலமடைந்துவிட்டாலோ அல்லது இடிந்துவிட்டாலோ அது ஆரம்பநிலையில் எவ்வாறு குறிப்பிடப்பட்டிருந்ததோ அவ்வாறே பதியப்படவேண்டும் என்றும் கல்குவாரி தொடர்பான தூர அளவீடு வரைபட அறிக்கையில் அங்கீகரிக்கப்பட்ட வீடு, வீட்டுமனை, ஓடை, பாதை ஆகியவற்றை கிராம வரைபடம், புலவரைபடம் மற்றும் அ பதிவேடு ஆகியவற்றை சரிபார்த்து வழங்கவேண்டும் என்ற விபரமும் இதன் வாயிலாக அனைத்து நிலஅளவைப் பணியாளர்களுக்குத் தெரியப்படுத்தப்படுகிறது என்று சென்ற வாரம் கொடுத்துள்ளார். அனைத்து நிலஅளவையர்

ஈரோடு மாவட்டம் பராமரிப்பு ஆய்வாளர், ஈரோடு மற்றும் கோயிச்செட்டிபாளையம் மற்றும் வட்டதுறை ஆய்வாளர் அனைத்து தாலுகாவிற்கும் கொடுத்துள்ளார்.

அடுத்ததாக, வருவாய்துறைக்கும் ஈரோடு மாவட்ட ஆட்சியர் கொடுக்கின்றதாக கூறியிருக்கிறார். கரூர் மாவட்டம் இதை நடைமுறைப்படுத்த வேண்டும். இப்படி ஒன்று இருக்கிறது என்றால் அதை நடைமுறைப்படுத்துவதற்கு யாருக்கும் சிக்கல் இல்லை. கடந்த காலம் போன்று இன்று இல்லை. இந்தப் பதிவுகள் அனைத்தும் SEIAA-வில் பதிவு செய்யப்படுகிறது. SEIAA Chairman அவர்களை இரண்டுமுறை சந்தித்தேன். SEIAA-வின் உறுப்பினர் செயலர் அவர்களையும் பார்த்தேன். இந்த ஆவணத்தில் அனைத்தையும் சமர்ப்பிக்கையில் தலையை குனிந்து கொள்கிறார்கள். பதில் கூற முடியவில்லை. நாம் கொடுப்பது உண்மை, சத்தியம், நாங்கள் கொடுக்கும் புகாருக்கு அவர்கள் பதிலளிக்காமல் நாமக்கல் மாவட்ட ஆட்சியருக்கும், ஈரோடு மாவட்ட ஆட்சியருக்கும், திருப்பூர் மாவட்ட ஆட்சியருக்கும், சாலைகள் விதிமீறி இருக்கின்றது நடவடிக்கை எடுக்க வேண்டும் என்று கூறுகிறார்கள். வருவாய்துறைக்கு அதிக வேலை இருக்கின்றது அவர்களைப் பார்த்து நடவடிக்கை எடுக்கவேண்டும் என்று கூறக்கூடிய நிலையை தவிர்க்க வேண்டும் என்பதற்காகவே வருகின்ற 19 ஆம் தேதி மாநில சுற்றுச்சூழல் தாக்க மதிப்பீட்டுக் குழுவும் முழுக்க முழுக்க ஒவ்வொரு குவாரிக்கும் ஏக்கருக்கு 1 ¼ இலட்சம் முதல் 5 இலட்சம் வரை தொழிற்சாலைகளுக்கு 5 கோடி ரூபாய் வரைக்கும் வாங்கிக் கொண்டு சுற்றுச்சூழல் அனுமதி கொடுத்துக் கொண்டு வருகிறார்கள். எந்த விதிமுறையும் கிடையாது. இவர்கள் வாங்குகிறார்கள் என்று தமிழ்நாடு சுற்றுச்சூழல் பாதுகாப்பு இயக்கம் குற்றம் சாட்டினால் பரவாயில்லை.

கல்குவாரி உரிமையாளர் சங்கமே அனைத்து விதிமீறல் குவாரிக்கும் இவர்களுக்கு பணம் கொடுத்தால் போதும் என்று தொலைக்காட்சிக்கு நேரடியாக பேட்டி கொடுக்கிறார்கள். தமிழக முதல்வர் கடிதம் கொடுத்து அந்த கடிதத்தை கல்குவாரி Association என்னிடம் கொடுத்திருக்கிறார்கள். எனவே நேரடியாக லஞ்சம் நடப்பது அனைவருக்கும் தெரிந்திருக்கிறது. நேரடியாகவே SEIAA ஊழல் செய்தது அனைவருக்கும் தெரிந்திருக்கிறது. எனவே மாநில சுற்றுச்சூழல் தாக்க மதிப்பீட்டு ஆணையம் என்று கூறக்கூடிய தேர்தல் ஆணையம் போல் சுயேட்சையாக இயங்கக்கூடிய இந்த அமைப்பில் இருக்கக்கூடிய அனைத்து அதிகாரிகளையும் களைத்துவிட்டு அங்கே நேர்மையான அதிகாரிகளை நியமிக்க வேண்டும் எனக்கோரி தமிழ்நாடு சுற்றுச்சூழல் அமைப்புகள், உழவர் அமைப்புகள், மக்கள் இயக்கங்கள் லஞ்ச ஒழிப்பு இயக்கங்கள் அனைத்தும் இணைந்து அடுத்த வாரம் வியாழன் அன்று சென்னை பனகல் மாளிகையில் நாங்கள் போராட்டம் நடத்த இருக்கின்றோம். இது தொடர்பாக தமிழ்நாட்டில் அனைத்து மாவட்டத் தலைநகரங்களிலும் கடந்த 1-ம் தேதியன்று மாவட்ட ஆட்சித் தலைவரிடம் மனு கொண்டு சென்றோம். ஏனெனில் இது எல்லோரும் கூட்டுசேர்ந்து காப்பாற்ற வேண்டிய இடம். அரவக்குறிச்சியில் போன 26.08-ல் நிலஅதிர்வு வந்துவிட்டது. ஏற்கனவே கரூரில் 3 ரிக்டர் நிலஅதிர்வு ஏற்பட்டிருக்கிறது. தமிழ்நாட்டில் அதிக வெப்பம் 116 பாரன்ஹிட் கரூரில் தான் உள்ளது. ஒவ்வொரு ஆண்டும் ஜூன் மாதம் பள்ளிக்கு 10, 12, 15 நாட்கள் என விடுமுறை அதிகமாக விடுகிறார்கள். இங்கேதான் திண்டுக்கல் மாவட்டம், கீரனூர் பகுதியில் காங்கேயம் வெள்ளக்கோவில் சிவன்மலைப் பகுதியில் கட்டிடம் அசைந்து அது வீடியோவில் பதிவாகியுள்ளது. ஆனால் அரசாங்கத்தில் சென்று கேட்டால் அவர்கள் எங்களிடம் எந்தப் பதிவும் இல்லை என்கிறார்கள்.

வீடியோவில் பதிவாகி இருக்கிறது அவர்களிடம் இல்லை இதை நாங்கள் வெள்ளையறிக்கையாக கருர் மாவட்ட ஆட்சியரிடம் கேட்டிருக்கின்றோம். திருப்பூர் மாவட்ட ஆட்சியரிடமும் கேட்டிருக்கின்றோம். ஏனெனில் இன்றைக்கு வயநாடு சம்பவம் மிகப்பெரிய பாடம். 2010-ல் ஒன்றிய அரசால் நியமிக்கப்பட்ட சூழலியல் செயல்பாட்டாளரும், பேராசிரியருமான மாதவ் கார்க்கில் மேற்குதொடர்ச்சி மலையை ஆய்வு செய்துவிட்டு வயநாட்டில் 3 தாலுகாவில் நிலச்சரிவு ஏற்படும் என்று 2010-ல் சொன்னார். அந்த அறிக்கையை அரசாங்கம் குப்பையில் போட்டுவிட்டது. 500, 600 சடலங்கள் கிடைத்துவிட்டது. இன்னும் 100 சடலங்கள் கிடைக்கவில்லை. பல இலட்சக்கணக்கான மக்கள் அழிந்து போய்விட்டார்கள். காரணம் அங்கு அமைக்கப்பட்ட கல்குவாரிகள் கட்டப்பட்ட கட்டிடங்கள் இயற்கைக்கு மாறாக மரங்களை அழித்து அமைக்கப்பட்ட தேயிலைத் தோட்டங்கள். இவ்வாறாக இயற்கைக்கு மாறாக நாம் செய்கையில் இயற்கை நம்மை பழிவாங்கியே தீரும். அதுதான் இங்கு நடந்திருக்கிறது. எனவே இந்தப் பகுதி அப்படி அழிந்துவிடக்கூடாது என்ற அக்கறையோடு பேசுகிறோம். மக்களுக்கு குவாரி நடப்பதால் வேலைவாய்ப்பு கிடைக்கிறது என்று சொல்கிறார்கள். 1 இலட்சம் வெளிநாட்டவர்கள் கரூரில் மிகவும் மகிழ்ச்சியாக உள்ளனர். வெளிமாவட்டத்தில் இருந்தும், வெளிமாநிலத்தில் இருந்தும் வந்தவர்களுக்கு வேலைவாய்ப்பு யாருக்கு கிடைக்கிறது. குவாரியில் வேலை செய்யும் யாரையும் பார்க்க முடியாது. யாரும் கல் கையினால் கல் உடைத்து வேலை செய்வதில்லை. அவர்கள் கொடுக்கிறதே Skilled Labour வெடிவைக்கவேண்டும் என்றால் அதற்கு Ranji-ல் போய் படித்து வரவேண்டும்.

டிப்பர் இயக்க வேண்டும், Breaker இயங்க வேண்டும் என்றால் அதற்கான துறைப் படிப்பை படிக்கவேண்டும். உதவிக்கு ஒரு 3 அல்லது 4 பேர் தான் சாதாரண தொழிலாளர்கள் மற்ற எல்லாரும் Technical Person Lorry ஓட்டுகிறவர். இங்கேயும் Lorry ஓட்டுவார். குவாரியில் லாரி ஓட்டித்தான் அவர் பிழைப்பு நடத்தவேண்டும் என்று இல்லை. சண்முகம் பேசுகையில் இங்கே இத்தனை குவாரிகள் இயங்கிக் கொண்டிருக்கிறது என்று கூறினார். ஏன் இந்த பன்னீர்செல்வம் குவாரியே எடுத்துக் கொள்ளுங்கள். எந்த தொழிலாளிக்காவது PF போட்டு இருக்கிறார்கள் என்று சொல்லுங்கள். எனக்கு PF, ESI, Insurance போட்டு இருக்கிறார்கள் என்று கூறுங்கள். நான் குவாரியில் இறந்துவிட்டால் எனக்கு 25 இலட்சம், 50 இலட்சம் கிடைக்கும் என்று கூறுங்கள் நாங்கள் ஏற்றுக் கொள்கிறோம். இங்கே எம்.எல்.ஏ குவாரி நவமணி ப்ளூ மெட்டல் குளித்தலையில் இறந்துபோனார்கள் கேட்பதற்கு ஆள் கிடையாது. தனிநபர் இறந்தார்கள். நாங்கள் சண்டை செய்து 24 இலட்சம் ரூபாய் வாங்கி கொடுத்தோம். சென்ற வாரம் பக்கத்து தோட்டத்துக்காரர் மேலே கல் விழுந்து 10 ஆயிரம் கொடுத்து வழக்கு இல்லாமல் செய்துவிட்டார்கள். பல இறப்புகள் மறைக்கப்படுகிறது. நான் கூற வருவது என்னவென்றால் இந்த கல்குவாரி அனைத்து விதிகளையும் மீறினது. மட்டுமல்லாமல் சிறுகனிம சலுகை விதி என்ன கூறுகிறதென்றால் குவாரி இயங்கும் இடத்திலிருந்து 500 மீட்டர் தூரத்திற்குள் உள்ளாட்சி அமைப்புகள் மத்திய அல்லது மாநில அரசு துறைகள் மற்றும் தமிழ்நாடு குடிநீர் வடிகால் வாரியம் போன்ற அமைப்புகளில் அமைக்கப்பட்ட நீர் ஏற்றும் அமைப்பு தண்ணீர் தேக்கி வைக்கும் தொட்டி இதெல்லாம் இருந்தால் குவாரி அமைக்கக்கூடாது.

எங்களுக்கு அந்தப் பகுதியில் எங்கெல்லாம் என்ன என்ன இருக்கிறது என்று தெரியும். கரூர் கவுண்டர் தோட்டத்தை ஒட்டியே தண்ணீர் தொட்டி இருந்தது. இப்பொழுது இந்த பிரச்சனை

வந்ததனால் அங்கு தண்ணீர் விடுவதில்லை. கரூர் கவுண்டர் தோட்டத்தை சுற்றி ஒரு 10 ஊர் இருக்கிறது. குவாரிக்கு பிரச்சனை என்பதனால் அங்கு தண்ணீர் விடுவதில்லை. அதேபோல் தெற்குப் பகுதியில் செம்பாறை, ஊத்துப்பட்டி இருக்கிறது. இதுபோன்ற நீர் எடுக்கும் அமைப்புகள் அங்கு இருக்கிறது. அதேபோல் அஞ்சாகவுண்டப்பட்டி ஊர் தள்ளி இருக்கிறது. ஆனால் அங்கு போகின்ற வழியில் தண்ணீர் எடுக்கின்ற அரசு போர்வெல் மக்களின் வரிப்பணத்தில் போடக்கூடிய போர்வெல் இருக்கிறது. எனவே இந்த குவாரிக்கு அனுமதி கொடுக்கக்கூடாது. அதேபோல் குவாரிப் புலத்திலிருந்து 500 மீட்டர் தூரத்திற்குள் மின்சார Line போகக்கூடாது. இந்தக் குவாரிக்குள்ளே தொழிலாளர் குடியிருப்பு இருக்கிறது. அதற்காக 50 மீட்டரில் EB line கொடுத்திருக்கிறார்கள். அதேபோல் 50 மீட்டரில் ஓடை இருப்பதை காட்டாமல் மறைத்திருக்கிறார்கள். நடைபாதைக்கு 10 மீட்டர் இடைவெளி கிடையாது நடைபாதை காட்டப்படவில்லை. 300 மீட்டர் இடைவெளியில் வீடுகள் இருக்கிறது. இந்த வீடுகள் அரசு ஆவணங்களிலும் இருக்கிறது. தற்காலிக, நிரந்தர குடியிருப்புகள் இருக்கிறது. Google படங்களிலும் இருக்கிறது. தாழ்வழுத்த மின்சாரம் இருக்கிறது. 500 மீட்டர் தூரத்தில் மேல்நிலை நீர்த்தேக்கத் தொட்டி ஆழ்குழாய் கிணறு இருக்கிறது. 2 வருடத்திற்கு முன்பு ஆதிபூமி நிறுவனம் வரணை கருத்துக்கேட்புக் கூட்டத்துக்கு 700 பக்கம் கொண்ட இணைப்பு கொடுத்திருந்தார்கள். உண்மையை சொன்னதால் இந்த தடவை இணைப்புகள் இல்லாமல் கொடுத்துவிட்டார்கள். இணைப்புகளே இல்லாமல் 10, 20 பக்கம் மட்டுமே இதே நிறுவனம் கொடுத்திருக்கிறது. சீப்பை ஒழித்து வைத்தால் கல்யாணத்தை நிறுத்த முடியுமா? எனவே மாவட்ட வருவாய் அலுவலரும், மாவட்ட சுற்றுச்சூழல் பொறியாளர் அவர்களும் அனுமதி கேட்கையில் எல்லா ஆவணங்களையும் AD Mines-க்கும், SEIAA-வுக்கும் கொடுக்கிறீர்கள்.

ஆனால் மாக கட்டுப்பாடு வாரியம் என்று வரும்பொழுது அனைத்து ஆவணங்களையுமே இணையத்தில் பதிவேற்றம் செய்துவிடுங்களேன் பிரச்சனை முடிந்துவிடும். இணைப்பத்தில் இருந்தால் யார் கேட்கப்போகிறார்கள்? ஏற்கனவே கோயம்புத்தூர், பச்சாம்பாளையத்தில் நடந்த கருத்துக்கேட்புக் கூட்டத்தில் 1007 பக்கம் இணைப்பு கொடுத்திருந்தார்கள். நாங்கள் கூறியதால் இதைச் செய்யவேண்டும் என்ற கோரிக்கையை நாங்கள் முன்வைக்கின்றோம். அதுபோல் SEIAA-வினுடைய ஆய்வுக் காலம் இந்த குவாரிக்கு ToR என்று சொல்லக்கூடிய (தமிழ்நாடு சுற்றுச்சூழல் தாக்க மதிப்பீட்டு ஆணையம்) கொடுத்திருக்கும் தேதி 10.02.23 காற்று ஆய்வு, ஒலி ஆய்வு, மண் ஆய்வு, பல்லுயிர்ச்சூழல் ஆய்வு, சமூகச்சூழல் ஆய்வு செய்யுங்கள் என்று கொடுத்திருக்கிறார்கள். சுற்றுச்சூழலை மதிப்பிடுவதற்காக பருவ காலத்திற்குப் பின் 01.03.2022 முதல் 31.03.2022 போது ஆய்வு மேற்கொள்ளப்பட்டது என்கிறார்கள். ஒரு வருடத்திற்கு முன்பே செய்துவிட்டோம் என்கிறார்கள். எட்டு இடங்களில் காற்றை ஆய்வு செய்தோம் என்கிறீர்கள். காற்றினை ஆய்வு செய்ய மின்சாரம் வேண்டும். எட்டு இடத்திற்கு காற்றினை ஆய்வு செய்ய 3 மாதத்திற்கு நாள் கணக்காக ஒரு மணிக்கு ஒரு ரிப்போர்ட் எடுத்துக் கொடுத்தோம் என்கிறார்கள். அப்பொழுது நீங்கள் மூன்று மாதங்கள் ஆய்வு செய்தபொழுது மின்சாரம் அதிகமாக செலவு ஆகியிருக்க வேண்டும்.

நீங்கள் வீட்டில் மின்சாரத்தை எடுத்திருக்கலாம். தோட்டத்து மின்சாரம் மோட்டார் மின்சாரம், எங்கு வேண்டுமானாலும் எடுத்திருக்கலாம் மீட்டர் அதிகமாக ஓடியிருப்பதைக் காட்டுங்கள். நீங்கள் காற்றினை ஆய்வு செய்த இடத்தை கூறுகிறீர்கள். ஆனால் மின்சாரம் எங்கேயிருந்து எடுத்தீர்கள் அதனைக் கூறுங்கள். பெருந்துறை சிப்காட்டில் மிகப்பெரிய போராட்டம் ஒரு வருடமாக நடந்து

கொண்டிருக்கிறது. காற்றை அளப்பதற்கு ஒரு மிசிஷின் கொடுங்கள் என்றேன். ஒரேயொரு மிசிஷின் வடபுறத்தில் இருக்கிறது. அது ஊட்டி மாதிரி இருக்கிறது ஏனெனில் காற்றடிக்கும் திசைவெளி வேறு. நான்கு திசைக்கும் நான்கு மிசிஷின் வையுங்கள் என்று போராடுகிறோம். அங்கிருக்கும் மாவட்ட ஆட்சித் தலைவர் அவர்களும், அமைச்சர் முத்துச்சாமி அவர்களும் விரைவில் நாங்கள் ஏற்பாடு செய்கிறோம் என்று ஒன்றுக்கு ஏற்பாடு செய்து அதனை பெருந்துறையில் வைக்கிறோம் என்கிறார்கள். ஆனால் இவர்கள் எட்டு இடத்தில் ஆய்வு செய்தோம் என்கிறார்கள் உண்மையா இது? காற்றினால் என்ன பாதிப்பு என்பதை தெரிந்துக் கொள்ளுங்கள். சர்க்கரைக்கு இன்று ஒருத்தர் மருந்து சாப்பிடுகிறார் என்றால் அது காற்று மாசினால் தான். பி2 டைப் சுகர் காற்று மாசினால் தமிழகம் மிகவும் பாதிப்படைந்து வருகிறது. சுகர் ஐந்து வயதில் வந்தால் மலட்டுத்தன்மை வந்துவிடும். இங்கிருக்கும் எதிர்கால சந்ததிக்கு இந்த குவாரிக்காரர்கள் வெடிவைத்து ¼ மணி நேரம் அந்த புகை வருகிறது. காற்றை சுவாசிக்கக்கூடிய குழந்தைகளுக்கு எதைக் கொடுக்கப்போகிறோம்? எதைக் கொடுத்துக் கொண்டிருக்கிறோம்? 20 வயதிலேயே சுகர் வந்து விடுகிறது. திருமணம் செய்து கொடுத்தால் எங்கு பார்த்தாலும் மலடு நீக்கும் மையம் ஆண்கள், பெண்கள் என அனைவரும் 40 நாற்பது வயதில் குழந்தை பெற்றுக்கொள்வதாக உள்ளது. இந்த கொடுமைகளுக்கு இதுவும் ஒரு காரணம் என்பதை உணர்ந்து கொள்ளவேண்டும். நாங்கள் மருந்து சீட்டைக் கூட கொண்டு வந்திருக்கிறோம். அனைத்து குவாரிகளின் அருகிலும் இந்த பாதிப்பு உள்ளது.

பேசக்கூடியவர்கள் உண்மையாக, நேர்மையாக, மனசாட்சியுடன் பேசவேண்டும். நிலஅதிர்வு வந்துவிட்டது. இன்னொரு ஆட்டம் ஆடியிருந்தால் இந்த மண்டபமும் இருக்காது இதுதான் நிலைமை. எனவே, இந்த மண்ணை வருமுன் காப்பாற்ற வேண்டிய பொறுப்பும், கடமையும் அனைவருக்கும் இருக்கிறது. இந்த அஞ்சாகவுண்டன்பட்டி வருவாய் கிராமம் பள்ளபட்டி குறுவட்டத்தை சார்ந்தது. பள்ளபட்டி குறுவட்டத்திற்கு சென்று நீர்சூழலை ஆய்வு செய்தோம். இந்த அறிக்கையானது மாக கட்டுப்பாடு வாரியம் 2020-ல் வெளியிட்ட ஒன்றிய அரசினுடைய மத்திய பொதுப்பணித் துறையினுடைய அறிக்கையில் இருந்து எடுத்துக் கொடுத்திருக்கிறார்கள். கரூர் மாவட்டம், அரவக்குறிச்சி வட்டம், பள்ளபட்டி குறு வட்டம் முழுவதும் Over Exploited தண்ணீர் 100%-க்கு மேல் தண்ணீர் எடுத்துவிட்டது. இதற்கு மேல் தண்ணீர் கிடையாது. இதுக்கு மேல் வந்தால் கடல் தண்ணீர்தான் வரும் என்று கொடுத்திருக்கிறார்கள். 70%-க்குள் இருந்தால் Safe. 70% மேல் இருந்தால் Semi Critical. 90% மேல் இருந்தால் Critical. 100%-க்கு மேல் இருந்தால் Exploited. இனி அடுத்து என்னவென்றால் கடல் தண்ணீர் உள்ளே வந்துவிட்டது என்று அர்த்தம். கரூருக்கும் கடல் தண்ணீர் வந்துவிடும் என்று அவர்கள் கூறுகிறார்கள்.

இந்த ஆய்வு அறிக்கையில் இன்னும் ஒன்று அவர் மறுத்தார் என்னவென்றால் அங்கே வந்து தண்ணீர் நிலைமை சரியில்லாமல் இருக்கிறது ஆனால் சரியாகிவிடும் என்று கூறினார்கள். இங்கே இருக்கக்கூடிய தண்ணீரில் மலதுகள் என்று சொல்லக்கூடிய அந்த துகள் கலந்திருக்கிறது என்று முகிலன் சொல்லவில்லை அவர்கள் கொடுத்த அறிக்கையில் இருக்கிறது. அதுபோல் நச்சுபொருள் நான் உங்களுக்கு புரிதலுக்காக சொல்கிறேன். அதுபோல் நச்சுபொருள் பல கலந்திருக்கிறது என்று அவர்களுடைய ஆய்வறிக்கையில் கூறியுள்ளார்கள். எனவே இந்த பகுதி வாழவேண்டுமா? அழிய வேண்டுமா? அழிக்க துணை போகிறோமா? வாழ வைக்க துணைபோக போகிறோமா? இங்கே இருக்கின்ற குவாரி அமைச்சர்கள் அனைவரும் கடந்த காலம் இந்த பெரியார் சொன்னதுபோல் கல் உடைத்து கை உடைத்தவர்கள் இல்லை. இவர்கள் மிகப்பெரிய கோடிக்கணக்கான ரூபாய்

மூலதனம் போட்டு இதை நடத்துகிறார்கள். அனைவரும் இருக்கக்கூடிய பகுதிகள் என்று எங்களுக்கு தெரியும். ஏன் இங்கே வந்திருக்கிறார்கள் என்றால் இங்கே அதிர்வு இல்லை அப்படி பாதித்தால் அவர்கள் ஏதோ சலுகை செய்திடலாம் என்று தான் இங்கே வந்திருக்கிறார்கள். இன்னும் ஒன்றை சொல்கிறேன். இங்கே இருக்கக்கூடிய குவாரிகள் பன்னீர்செல்வம் குவாரிக்கு அனுமதி கேட்கிறார்கள். அவையனைத்தும் சட்டவிதிகளை மீறி இயங்கிக் கொண்டிருக்கிறது. ஒரு குவாரி இயங்குவதற்கு காலை 7 மணியிலிருந்து மாலை 5 மணி வரை தான் இயங்கவேண்டும். 5 மணிக்கு மேல் ஒரு லோடு கூட போகக் கூடாது. ஆனால் இயங்கி கொண்டிருக்கிறது.

இது நேரத்தை பற்றியது மட்டுமில்லை. எடுக்கக்கூடிய அளவுகளும் அனுமதி இல்லாமல் அளவுக்கு அதிகமாக எடுத்துக் கொண்டிருக்கிறார்கள். அதேபோல் குங்குமராஜ் குவாரிக்கு கிழக்குப்புறமும், வடக்குப்புறமும் ஓடை இருக்கிறது. 50 மீட்டர் இடைவெளி இருக்கவேண்டும் அதுவும் கிடையாது. நீங்கள் நடவடிக்கை எடுக்கமுடியாது. நாங்கள் அந்த ஊர் ஆட்சியரிடம் தொடர்ச்சியாக சொல்லிக்கொண்டு இருக்கிறோம். இங்கே அனுமதி முடிந்த சிவாஜிகணேசன் குவாரி புல எண்.27, 28-ல் தொடர்ந்து சட்ட விரோதமாக அனுமதி எல்லாம் முடிந்து ஆண்டுக்கணக்காக ஆகிவிட்டது. சட்ட விரோதமாக கனிமங்கள் கடத்திக் கொண்டிருக்கிறார்கள். அதேபோல் பிரபாகரன் அவர்கள் அப்போது பழனிச்சாமி பேரில் இருந்த கல்குவாரி எல்லாம் சட்டவிரோதமாக அனுமதி முடிந்து இப்போது கேட்கின்ற அனைத்து ஏற்கனவே அனுமதி முடிந்த குவாரி என்று கூறுகிறார்கள். ஆனால் அனைத்தும் சட்ட விரோதமாக இயங்கிக் கொண்டிருக்கிறது. எங்களுக்கு இந்த அனைத்தையும் விட மிகப்பெரிய பிரச்சனை என்னவென்றால் இந்த சட்ட விரோத குவாரி இயங்குவதற்கு கொடுக்கப்பட்ட அளவை விட அதிகமாக கற்களை எடுப்பதற்கு வெடிமருந்து எங்கிருந்து வந்தது என்று எங்களுக்கு பதில் சொல்லவேண்டும் என்றார். கேள்வி கேட்பதற்கு முன்பே ஒரேயொரு பட்டாசு வெடித்தோம் என்று கூறி NIA வந்தது. இங்கே அஞ்சாகவுண்டம்பட்டி கிராமத்தில் ஒட்டி இருக்கின்ற திருக்கோவிலூர் கிராமத்தில் வெடிமருந்து சட்டவிரோதமாக வந்துகொண்டு இருக்கிறது. பலகோடி பல்லாயிரக்கணக்கான டன் எப்படி வருகிறது? அப்போ என்ன நடவடிக்கை எடுக்கிறீர்கள்?


நாங்கள் தான் கொண்டு வந்து கொடுத்தோ சட்ட விரோதமாக வெடி வைத்திருந்தால் நடவடிக்கை NIO SI முதல் SB வரை வட்டாட்சியர் முதல் மாவட்ட வரை DGMS என்று சொல்லக்கூடிய ஒன்றிய அரசின் நிறுவனங்கள் District Magistrate என அனைவருக்கும் அதிகாரம் இருக்கிறது என்று ஒரு வழக்கு நீங்கள் பதிவு செய்திருக்கிறார்கள். இப்படி தான் சொல்லிக் கொண்டிருந்தோம். ஈரோடு மாவட்டத்தில் துங்கநாயக்கன்பாளையம் குவாரியில் வெடிவைத்து 2 பேர் இறந்துவிட்டார்கள் என்று கூறுகிறார்கள். அந்த நிலைமை கருருக்கு வந்துவிடக்கூடாது. தாசில்தாருக்கு எத்தனை போன் சண்முகம் பேசுவார் நாங்கள் பேசுவோம் மனு கொடுப்போம். இந்த மாவட்டத்தினுடைய திண்டுக்கல் மாவட்ட I.பெரியசாமி சாலையில் இருக்கக்கூடிய கற்களை வெட்டி எடுக்கக் சொன்னதாக கூறி ஆத்தூர் ஒன்றிய செயலாளர் ஒரு வாக்குமூலம் பொய்யா வாங்கி I.பெரியசாமி மீது 2012-ல் 12 பிரிவுகளில் வழக்கு இருக்கிறது. சிறையில் 2 மாதம் இருந்தார். இன்றைக்கு வரைக்கும் பட்டிவரையம்பட்டி பாளையத்தில் வழக்கு போட்டு நிலக்கோட்டை காவல்நிலையத்தில் இருக்கிறது. கருர் மாவட்டத்தில் ஒருத்தர் மீது வழக்கு ஒரு அமைச்சர் மீது வழக்கு போடப்பட்டிருக்கிறது.


ஆனால் இங்கே இயங்கி கொண்டுள்ள சிவாஜிகணேசன், பன்னீர்செல்வம் குவாரிகளுக்கு என்ன சார் நடவடிக்கை? எங்களுக்கு முகம் கூட யார் என்று தெரியாது? பிரச்சனை அது இல்லை.

நீங்கள் நேரடியாக சரியாக இருந்தால் வாழ்த்திவிட்டு செல்வோம். தவறாக இருந்தால் கட்டிக்காட்டுவது எங்களுடைய கடமை. சேகர் ரெட்டி அடிச்சிருக்கார் என்று அதை கூறி தான் தமிழ்நாடு இன்றைய முதலமைச்சர் தேர்தல் பரப்புரையில் கரூரில் மணல் கொள்ளையை தடுப்பதற்காக முகிலன் தாக்கப்பட்டார், சிறையில் அடைக்கப்பட்டார், கொடுமைபடுத்தப்பட்டார் என்று கூறி வாக்கு கேட்டுவிட்டு சென்றார். கல்குவாரியை சட்ட விரோதமாக தடுத்தற்காக விவசாயி ஜெகநாதனை நாம் இழந்துவிட்டோம். 2 வருடங்களுக்கு முன்பு மாவட்ட சுற்றுச்சூழல் பொறியாளர் ஜெயலட்சுமி மேடம் கூட்டிக்கொண்டு சென்று குவாரியை மூடினார். மூடப்பட்ட 3-வது நாளில் கூலிப்படையால் கொல்லப்பட்டார். குவாரி உரிமையாளர் ஒரு வருடம் குண்டாளில் இருந்து வெளியில் வந்துள்ளார்.

அன்றாடம் உயிரைக் கொடுத்து வேலை செய்கிறோம். அதிகாரிகள் கண்டுபிடிப்பது ஒன்று. சொல்லும்போது அவர்கள் மீது நடவடிக்கை எடுக்கவேண்டும். நடந்த பின்பு இதை ஏற்கனவே முகிலன் கூறினார். புகார் வந்தது இப்பொழுது தாசில்தார், கிராம நிர்வாக அலுவலர் ஆகியோரை பணியிடைநீக்கம் செய்யவேண்டும் மாவட்ட ஆட்சித் தலைவர், காவல் கண்காணிப்பாளர் ஆகியோரையும் பணியிடை நீக்கம் செய்யவேண்டும் என்ற நிலை கரூர் மாவட்டத்திற்கு வந்துவிடும் என்று எச்சரிக்கிறோம் என்றார். விரைவில் ஈரோடு டி.என்.பாளையத்தில் 14 கருத்துக்கேட்புக் கூட்டத்தில் நீங்கள் சீல் வைத்ததை வெட்டி எடுக்கிறார்கள் என்று தாசில்தார், RDO அனைவரிடமும் கேட்டோம். 20-ந்தேதி இரண்டு நாட்கள் இறந்துவிட்டார்கள். அவர்கள் மீது டிரான்ஸ்பர் மற்றும் கிரிமினல் வழக்கு போடப் போகிறார்கள் தயவுசெய்து இளைஞர்கள் அனைவரும் படித்து வந்துள்ளீர்கள் தவறுகளை கட்டிக் காட்டுங்கள் தவறை திருத்திக் கொள்ளுங்கள். குற்றம் செய்யும்பொழுது அதன்மீது உரிய நடவடிக்கை எடுக்க வேண்டும். மக்கள் உங்களை நம்பி உள்ளனர். இங்கு நில அதிர்வு வந்துவிட்டது. வாழ வேண்டும், வாழ விடுங்கள். இந்த மண்ணை அழிப்பதற்கு துணை போகவேண்டாம். இந்த பன்னீர்செல்வம் குவாரி சட்டத்திற்கு விரோதமாக இருப்பதால் இதற்கு அனுமதி கொடுக்கக்கூடாது மரியாதைக்குரிய SEIAA Chairman, Member Secretaray, Technical Team, ஏக்கருக்கு 1 ½ இலட்சம் கொடுக்கிறார்கள், இதுபோல் பல கோடி கொடுத்து IIT-ல் படித்து வேலைக்கு வந்த பின்பு இலஞ்சம் வாங்கினால் கரூர், திருச்சி, தஞ்சாவூர் மற்றும் வேலூர் மாவட்ட ஆட்சித் தலைவர்களை போன்று அலைந்து கொண்டு மட்டுமல்லாமல் சிறைக்கு செல்ல நேரிடும் என்று தெரிவித்துக் கொள்கிறேன் என்று கூறி தனது உரையை முடித்துக்கொண்டார்.

மாவட்ட சுற்றுச்சூழல் பொறியாளர் அவர்கள் இந்தக் கருத்துக் கேட்புக் கூட்டத்தில் நடைபெற்ற பொதுமக்களின் கருத்துக்களை விடியோவாகவும், எழுத்துரு மூலமாகவும் பதிவு செய்து மாநில சுற்றுச்சூழல் தாக்க மதிப்பீட்டு ஆணையத்திற்கு அனுப்பி வைக்கப்படும் என்று கூறினார்.


மாவட்ட சுற்றுச்சூழல் பொறியாளர்,
தமிழ்நாடு மாசு கட்டுப்பாடு வாரியம்,
கரூர்.


மாவட்ட வருவாய் அலுவலர்,
கரூர்.

